

NOSITELJ IZRADE PLANA:



REPUBLIKA HRVATSKA
SISAČKO – MOSLAVAČKA ŽUPANIJA

Župan: Ivo Žinić, dipl. ing. arh.

NAZIV PLANA:

III. IZMJENE I DOPUNE
PROSTORNOG PLANA
SISAČKO - MOSLAVAČKE ŽUPANIJE

IZVJEŠĆE O JAVNOJ RASPRAVI

STRUČNI IZRAĐIVAČ:

ZAVOD ZA PROSTORNO UREĐENJE
SISAČKO-MOSLAVAČKE ŽUPANIJE

Trg bana Josipa Jelačića 6, Sisak
v.d. ravnateljca: Margita Malnar, dipl. ing. arh.

PRIPREMILI:

SISAČKO-MOSLAVAČKA ŽUPANIJA
UPRAVNI ODJEL ZA PROSTORNO UREĐENJE,
GRADITELJSTVO I ZAŠTITU OKOLIŠA

Pročelnica: Blanka Bobetko-Majstorović, dipl. ing. biol.

ZAVOD ZA PROSTORNO UREĐENJE
SISAČKO-MOSLAVAČKE ŽUPANIJE

Odgovorni voditelj izrade Plana: Margita Malnar, dipl. ing. arh.

Sisak, 10. prosinac 2018.

SADRŽAJ:

- 1. PODACI IZ OBJAVE JAVNE RASPRAVE**
- 2. POPIS SUDIONIKA U JAVNOJ RASPRAVI KOJI SU POZVANI POSEBNOM OBAVIJESTI O JAVNOJ RASPRAVI**
- 3. POPIS SUDIONIKA U JAVNOJ RASPRAVI ČIJA SU MIŠLJENJA, PRIJEDLOZI I PRIMJEDBE PRIHVAĆENI**
- 4. MIŠLJENJA, PRIJEDLOZI I PRIMJEDBE SUDIONIKA U JAVNOJ RASPRAVI KOJI NISU PRIHVAĆENI ILI SU DJELOMIČNO PRIHVAĆENI S RAZLOZIMA NEPRIHVAĆANJA**
- 5. POPIS SUDIONIKA U JAVNOJ RASPRAVI ČIJA MIŠLJENJA, PRIJEDLOZI I PRIMJEDBE NISU RAZMATRANI IZ RAZLOGA PROPISANIH ZAKONOM O PROSTORNOM UREĐENJU**
- 6. AKTI I DRUGI DOKAZI OBJAVE JAVNE RASPRAVE, POSEBNE PISANE OBAVIJESTI O JAVNOJ RASPRAVI, ZAPISNIK O JAVNOM IZLAGANJU I DOKAZI O SUDJELOVANJU U JAVNOM IZLAGANJU POZVANIH SUDIONIKA U JAVNOJ RASPRAVI, MIŠLJENJA JAVNOPRAVNIH TIJELA, IZVOD IZ KNJIGE PRIMJEDBI**
- 7. ZAKLJUČAK**

Izrada III. Izmjena i dopuna Prostornog plana Sisačko-moslavačke županije provodi se na osnovu Odluke o izradi III. Izmjena i dopuna Prostornog plana Sisačko-moslavačke županije („Službeni glasnik Sisačko-moslavačke županije“ br. 5/18.) koju je donijela Županijska skupština. Odluka je donesena po prethodno pribavljenom mišljenju Ministarstva zaštite okoliša i energetike (KLASA:351-03/18-04/103, URBROJ:517-06-2-1-2-18-2, od 2. veljače 2018.), kojim je određena obveza provedbe postupka ocjene o potrebi strateške procjene (OPUO) III. Izmjena i dopuna Prostornog plana Sisačko-moslavačke županije, sukladno posebnim zakonima kojima se uređuje zaštita okoliša i prirode.

Postupak OPUO je proveden sukladno zakonu, dobiveno je mišljenje Ministarstva zaštite okoliša i energetike, Uprave za zaštitu prirode KLASA:612-07/18-58/180 URBROJ:517-07-2-2-18-6 od 3.4.2018. godine i mišljenje MZOIE, Uprava za procjenu utjecaja na okoliš i održivo gospodarenje otpadom KLASA:351-03/18-04/321, URBROJ:517-06-2-1-2-18-6 od 2.5.2018., te je donesena Odluka da za III. Izmjene i dopune PP SMŽ nije potrebno provesti postupak strateške procjene KLASA: 351-03/18-04/01, URBROJ: 2176/0-01-02-18-41 od 16. 5. 2018. godine.

Na temelju Nacrta prijedloga III. Izmjena i dopuna Prostornog plana Sisačko-moslavačke županije Župan Sisačko-moslavačke županije je 26. listopada 2018. godine donio Zaključak o utvrđivanju Prijedloga III. Izmjena i dopuna Prostornog plana Sisačko-moslavačke županije za javnu raspravu, koji je objavljen je na mrežnoj stranici Županije i Zavoda za prostorno uređenje Sisačko-moslavačke županije.

1. PODACI IZ OBJAVE JAVNE RASPRAVE

Javna rasprava o utvrđenom Prijedlogu III. Izmjena i dopuna Prostornog plana Sisačko-moslavačke županije je objavljena u Službenom glasniku Sisačko-moslavačke županije, br. 32/18, od 12. studenog 2018., na mrežnim stranicama Sisačko-moslavačke županije, u informacijskom sustavu prostornog uređenja Ministarstva, te na mrežnim stranicama Zavoda za prostorno uređenje Sisačko-moslavačke županije.

Sukladno objavi javna rasprava je održana u razdoblju od 12. studenog do 27. studenog 2018. godine u organizaciji Upravnog odjela za prostorno uređenje, graditeljstvo i zaštitu okoliša Sisačko-moslavačke županije.

Za vrijeme trajanja javne rasprave Prijedlog Plana je bio izložen na javnom uvidu u prostorijama Upravnog odjela za prostorno uređenje, graditeljstvo i zaštitu okoliša u Sisku, Rimska 28, svakim radnim danom u vremenu od 8,00 do 15,00 sati. Istovremeno uvid u Plan je bio moguć i na mrežnim stranicama Sisačko-moslavačke županije i mrežnim stranicama Zavoda za prostorno uređenje Sisačko-moslavačke županije.

Javno izlaganje Prijedloga Plana održano je u prostorijama Hrvatske gospodarske komore, Županijske komore u Sisku, S.S. Kranjčevića 16, dana 21. studenog 2018. godine s početkom u 10,00 sati.

Posebnom obavijesti/pozivom za sudjelovanje u javnoj raspravi pozvano je sedamdesetdevet (79) javnopravnih tijela određenih posebnim propisima koja su dala ili trebala dati zahtjeve za izradu Plana.

Tijekom javne rasprave mišljenja, prijedlozi i primjedbe na Plan su se mogli upisati u Knjigu primjedbi, koja je bila izložena uz Prijedlog Plana za vrijeme trajanja javne rasprave, ili dostaviti poštom zaključno do 27. studenog 2018. godine na adresu: Sisačko-moslavačka županije, Upravni odjel za prostorno uređenje, graditeljstvo i zaštitu okoliša, 44000 Sisak, Rimska 28, s naznakom :“Primjedba na prijedlog Plana“ ili izreći u zapisnik na javnom izlaganju.

2. POPIS SUDIONIKA U JAVNOJ RASPRAVI KOJI SU POZVANI POSEBNOM OBAVIJESTI O JAVNOJ RASPRAVI

1. Ministarstvo zaštite okoliša i energetike, Uprava za zaštitu prirode, Radnička cesta 80, 10000 Zagreb
2. Ministarstvo zaštite okoliša i energetike, Uprava za procjenu utjecaja na okoliš i održivo gospodarenje otpadom, Radnička cesta 80, 10000 Zagreb
3. Ministarstvo zaštite okoliša i energetike, Uprava za energetiku, Ulica grada Vukovara 78, 10000 Zagreb
4. Ministarstvo zaštite okoliša i energetike, Uprava vodnog gospodarstva, Ulica grada Vukovara 220, 10000 Zagreb
5. Ministarstvo poljoprivrede, Uprava poljoprivrede i prehrambene industrije, Služba za poljoprivredno zemljište, Služba za stočarstvo, Ulica grada Vukovara 78, 10000 Zagreb
6. Ministarstvo poljoprivrede, Uprava šumarstva, lovstva i drvne industrije, Planinska 2a, 10000 Zagreb
7. Ministarstvo gospodarstva, poduzetništva i obrta, Ulica grada Vukovara 78, 10000 Zagreb
8. Ministarstvo kulture, Konzervatorski odjel u Sisku, Ivana Meštrovića 28, Sisak
9. Ministarstvo obrane, Uprava za materijalne resurse, Služba za vojne nekretnine i zaštitu okoliša, Trg kralja Petra Krešimira IV 1, 10000 Zagreb
10. Ministarstvo turizma, Prisavlje 14, 10000 Zagreb
11. Ministarstvo zdravstva, Ksaver 200, 10000 Zagreb
12. Ministarstvo mora, prometa i infrastrukture, Uprava za cestovnu i željezničku infrastrukturu, Prisavlje 14, 10000 Zagreb
13. Ministarstvo mora, prometa i infrastrukture, Uprava unutarnje plovidbe, Prisavlje 14, 10000 Zagreb
14. Ministarstvo mora, prometa i infrastrukture, Uprava zračnog prometa, elektroničkih komunikacija i pošte, Prisavlje 14, 10000 Zagreb
15. Ministarstvo znanosti i obrazovanja, Donje Svetice 38, 10000 Zagreb
16. Ministarstvo unutarnjih poslova, Policijska uprava Sisačko-moslavačka; Služba upravnih i inspekcijskih poslova, Trg Ljudevita Posavskog 1, 44000 Sisak
17. Državna uprava za zaštitu i spašavanje, Nehajska 5, 10000 Zagreb
18. Državna geodetska uprava, Gruška 20, 10000 Zagreb
19. Hrvatska agencija za okoliš i prirodu, Radnička cesta 80/7, 10000 Zagreb
20. Hrvatska gospodarska komora, Županijska komora Sisak, Kranjčevićeva 16, 44000 Sisak
21. Hrvatske autoceste, Širolina 4, 10000 Zagreb
22. Hrvatske ceste d.o.o., Sektor za razvoj i strateško planiranje, Vončinina 3, 10000 Zagreb
23. Županijska uprava za ceste Sisačko-moslavačke županije, Antuna Cuvaja 16, 44000 Sisak,
24. HŽ Infrastruktura, Zagreb, Mihanovićeve 12, Zagreb
25. Hrvatske željeznice, Razvoj i investicijsko planiranje, Mihanovićeve 12, Zagreb
26. Hrvatske šume, Uprava šuma, Podružnica Zagreb, Savska cesta 41/6, 10000
27. Hrvatske šume, Uprava šuma, Podružnica Sisak, Runjaninova 12, Sisak
28. Hrvatske šume, Uprava šuma, Podružnica Karlovac, Put d. Trstenjaka 1, 47000 Karlovac
29. Hrvatske šume, Uprava šuma, Podružnica Nova gradiška, J.J. Strossmayera 11, 35400 Nova Gradiška

30. Hrvatska regulatorna agencija za mrežne djelatnosti, Roberta Franjgeša Mihanovića 9, 10 110 Zagreb
31. Hrvatski operator prijenosnog sustava d.o.o., Sektor za razvoj, investicije i izgradnju, Kupuska 4, 10000 Zagreb
32. Hrvatska elektroprivreda d.d., Ulica grada Vukovara 37, 10000 Zagreb
33. HEP – Proizvodnja d.o.o. , Ulica grada Vukovara 37, 10000 Zagreb
34. HEP ODS d.o.o., Elektra Sisak, Kralja Tomislava 42, 44000 Sisak (proslijediti svim pogonima na području SMŽ)
35. HEP - OPERATOR DISTRIBUCIJSKOG SUSTAVA , DP Elektra Križ, Križ, Trg sv. Križa 7, 10314 Križ
36. Hrvatske vode, VGO Sava, Vodnogospodarska ispostava za mali sliv "Banovina" sa sjedištem u Sisku, Rudera Boškovića 10, 44000 Sisak
37. Hrvatske vode, VGO Sava, Vodnogospodarski odjel za srednju i donju Savu sa sjedištem u Zagrebu, Ulica grada Vukovara 220, 10000 Zagreb
38. Hrvatske vode, VGO Sava, Vodnogospodarski odjel za srednju i donju Savu, Šetalište braće Radića, 35000 Slavonski Brod
39. Program Sava d.o.o., Ulica grada Vukovara 37, 10000 Zagreb
40. JANAF – Jadranski naftovod d.d. , Miramarska cesta 24 Zagreb
41. Plinacro d.o.o. Zagreb, Savska cesta 88a
42. INA-Industrije nafte d.d. Zagreb, Avenija Većeslava Holjevca 10, 10020 Zagreb
43. Odašiljači i veze d.o.o., Ulica grada Vukovara 269d,10000 Zagreb
44. Javna ustanova Zaštita prirode Sisačko moslavačke županije, Sisačka bb, 44317 Popovača
45. Javna ustanova Park prirode Lonjsko polje, Krapje 16, 44324 Jasenovac
46. Sisačko-moslavačka županija, Upravni odjel za prostorno uređenje, graditeljstvo i zaštitu okoliša, S. i A. Radića 36, 44000 Sisak
47. Sisačko-moslavačka županija; Upravni odjel za poljoprivredu, šumarstvo i vodno gospodarstvo, S. i A. Radića 36, 44000 Sisak
48. Sisačko-moslavačka županija, Upravni odjel za gospodarstvo, regionalni razvoj i fondove Europske unije, S. i A. Radića 36, 44000 Sisak
49. SIMORA, Razvojna agencija Sisačko-moslavačke županije, Rimska 28, 44000 Sisak
50. Turistička zajednica Sisačko-moslavačke županije, Rimska 28, 44000 Sisak
51. Karlovačka županija, Zavod za prostorno uređenje Karlovačke županije, 47000 Karlovac
52. Karlovačka županija, Upravni odjel za prostorno uređenje, građenje i zaštitu okoliša, Križanićeva 11, 47000 Karlovac
53. Zagrebačka županija, Zavod za prostorno uređenje Zagrebačke županije, Ulica grada Vukovara 72, 10000 Zagreb
54. Zagrebačka županija, Upravni odjel za prostorno uređenje, gradnju i zaštitu okoliša, Ulica Ivana Lučića 2a/VI, 10000 Zagreb
55. Bjelovarsko-Bilogorska županija, Odsjek za graditeljstvo i prostorno uređenje, Dr. A. Starčevića 8, 43000 Bjelovar
56. Zavod za prostorno uređenje Bjelovarsko-bilogorske županije, Trg Eugena Kvaternika 13, p.p. 34, 43000 Bjelovar
57. Požeško-slavonska županija, Zavod za prostorno uređenje PSŽ, Županijska 7, 34000 Požega
58. Požeško-slavonska županija, Upravni odjel za gospodarstvo i graditeljstvo, Županijska 7, 34000 Požega
59. Brodsko-Posavska županija, Upravni odjel za graditeljstvo i prostorno uređenje, Petra Krešimira IV, br. 1, 35000 Slavonski Brod
60. Brodsko-Posavska županija, Zavod za prostorno uređenje BPŽ, Trg pobjede bb, 35000 Slavonski Brod

61. gradovi/općine Sisačko-moslavačke županije:

- 1.Grad Sisak
- 2.Grad Petrinja
- 3.Grad Kutina
- 4.Grad Popovača
- 5.Grad Hrvatska Kostajnica
- 6.Grad Novska
- 7.Grad Glina
- 8.Općina Velika Ludina
- 9.Općina Lekenik
- 10.Općina Martinska Ves
- 11.Općina Sunja
- 12.Općina Jasenovac
- 13.Općina Lipovljani
- 14.Općina Gvozd
- 15.Općina Topusko
- 16.Općina Hrvatska Dubica
- 17.Općina Donji Kukuruzari
- 18.Općina Majur
- 19.Općina Dvor

Na Prijedlog Plana je pristiglo dvanaest (12) primjedbi/suglasnosti/očitovanja. U knjizi primjedbi nije bilo upisanih primjedbi.

Mišljenja / očitovanja / suglasnosti dostavljeni putem pošte i putem elektroničke pošte:

1. Hrvatske vode, Vodnogospodarska ispostava za mali sliv „Banovina“ Ulica Ruđera Boškovića 11, 44000 Sisak (KLASA:350-02/14-01/0000177; URBROJ:374-3110-01-18-35, od 27.11.2018. i e –mail od 27. studenog 2018.)
2. INA Industrija nafte, d.d., Istraživanje i proizvodnja nafte i plina, Razrada polja, Lovinčićeva 4, 10000 Zagreb (znak-Re:50308575/22-112-18/4281-524/BK, od 26. studenog 2018.)
3. HRVATSKE ŠUME d.o.o., UPRAVA ŠUMA PODRUŽNICA ZAGREB, Savska cesta 41/VI, Zagreb (URBROJ:ZG-06-10-890/30-IF, od 19.11.2018.)
4. Javna ustanova Lučka uprava Sisak, Rimska 28, 44000 Sisak (KLASA:350-02/18-01/01, URBROJ:376-02-05-18-4, od 23.11.2018.)
5. Petrokemija Agro Trade d.o.o., Aleja Vukovar 4, 44 320 Kutina (znak:VIP-15/2018 HL, od 26.11.2018.)
6. Ministarstvo poljoprivrede, Ulica grada Vukovara 78. p.p. 1034 (KLASA:350-02/18-01/676, URBROJ:525-11/1066-18-2, od 12. studenog 2018.)
7. Hrvatske ceste d.o.o., Sektor za razvoj i strateško planiranje, Odjel za razvoj i planiranje, Vončinina 3, 10 000 Zagreb (KLASA: 350-02/15-1/87, URBROJ:345-210-160-2018-20, od 26.11.2018.)
8. Državna uprava za zaštitu i spašavanje, Područni ured za zaštitu i spašavanje Sisak (KLASA:350-02/18-02/11, URBROJ:543-13-01-18-2, od 21.11. 2018.)
9. HŽ INFRASTRUKTURA, Sektor za razvoj, pripremu i provedbu investicija i EU fondova, Mihanovićeva 12, 10 000 Zagreb (broj i znak:10932/18, 1.3.1 Gl. od 22. studenog 2018.)
10. Grad Kutina, Gradonačelnik (KLASA:350-01/18-01/04, URBROJ:2176/03-09/01-18-2, od 23.11.2018.)
11. Ministarstvo turizma (KLASA:350-02/18-02/3, URBROJ:592-04-01-03/1-18-6)
12. Ministarstvo obrane, Uprava za materijalne resurse, Sektor za vojno graditeljstvo i energetske učinkovitost (KLASA:350-02/18-01/48, URBROJ:512M3-020201-18-8, od 27. studenog 2018.)

Upisali primjedbe u Knjigu primjedbi:

Nije bilo upisanih primjedbi u Knjizi primjedbi.

Primjedbe dali u zapisnik tijekom javnog izlaganja:

Nije bilo primjedbi na Prijedlog Plana datih u zapisnik tijekom javnog izlaganja.

3. POPIS SUDIONIKA U JAVNOJ RASPRAVI ČIJA SU MIŠLJENJA, PRIJEDLOZI I PRIMJEDBE PRIHVAĆENI

Red. br.	SUDIONIK U JAVNOJ RASPRAVI	SAŽETAK mišljenja/očitovanja/suglasnosti	ODGOVOR
1.	Hrvatske vode, Vodnogospodarska ispostava za mali sliv „Banovina“	1. U Plan vratiti brane neposredno kod ustave Trebež, odnosno kod ušća rijeke Stari Trebež u rijeku Savu. Svi objekti na lokaciji Ustave Trebež i rijeke Stari Trebež trebaju ostati kako su planirani važećim PPSMŽ.	Prihvaća se. Svi objekti na lokaciji Ustave Trebež i rijeke Stari Trebež trebaju ucrtavati se u grafički dio Plana kako su planirani važećim PPSMŽ.
2.	INA Industrija nafte, d.d., Istraživanje i proizvodnja nafte i plina, Razrada polja	Planirana cesta Lipovljani –Lipik prolazi eksploatacijskim poljima „lipovljani“, „Jamarica“ i „Kozarica“. Važno je napomenuti da je prilikom određivanja konačne trase ceste potrebno uzeti u obzir lokacije postojećih naftno-rudarskih objekata, kao i nemogućnost izmještanja pojedinih	Prihvaća se. U točki 6.1.1.2., u stavku a) Državne ceste iza zadnjeg podstavka dodaje se podstavak koji glasi: „Prilikom određivanja konačne trase ceste Lipik – Lipovljani, daljnjom razradom na razini detaljnije prostorno-planske i projektne dokumentacije, na području eksploatacijskih polja „Lipovljani“, „Jamarica“ i „Kozarica“ potrebno je voditi računa o postojećim naftno-rudarskim objektima, kao i nemogućnost izmještanja istih.“
3.	HRVATSKE ŠUME d.o.o., UPRAVA ŠUMA PODRUŽNICA ZAGREB	Nemaju primjedbi na Plan.	Prihvaća se.
4.	Ministarstvo poljoprivrede, Ulica grada Vukovara 78. p.p. 1034	Obavijest o traženju očitovanja od Direkcije Hrvatskih šuma d.o.o. na Prijedlog III. ID PPSMŽ.	Nije primjedba.
5.	Hrvatske ceste d.o.o. Sektor za razvoj i strateško planiranje Odjel za razvoj i planiranje	U skladu s rezultatima izrađenih dodatnih studijskih analiza umjesto naziva "brza cesta Popovača-Sisak-Glina-Slunj-Josipdol" potrebno je u Planu upisati naziv „brza cesta Popovača-Sisak-Glina-Slunj-Ogulin“	Prihvaća se. Naziv planirane brze ceste u tekstu se mijenja i glasi: „brza cesta Popovača-Sisak-Glina-Slunj-Ogulin“
6.	Državna uprava za zaštitu i spašavanje, Područni ured za zaštitu i spašavanje Sisak	Daje se suglasnost o poštivanju zaštite od prirodnih i drugih nesreća u Prijedlogu III. ID PPSMŽ.	Prihvaća se.
7.	HŽ INFRASTRUKTURA, Sektor za razvoj, pripremu i provedbu investicija i EU fondova	Nemaju primjedbi na Prijedlog III. ID PPSMŽ.	Prihvaća se.
8.	Ministarstvo turizma	Nemaju primjedbi na Prijedlog III. ID PPSMŽ. Prihvaća se.	Prihvaća se.

4. MIŠLJENJA, PRIJEDLOZI I PRIMJEDBE SUDIONIKA U JAVNOJ RASPRAVI KOJI NISU PRIHVAĆENI ILI SU DJELOMIČNO PRIHVAĆENI S RAZLOZIMA NEPRIHVAĆANJA

Red. br.	SUDIONIK U JAVNOJ RASPRAVI	SAŽETAK mišljenja/očitovanja/suglasnosti	ODGOVOR
1.	Javna ustanova Lučka uprava Sisak	Dostavljaju prijedlog izmjene obuhvata nove Luke Sisak.	Ne prihvaća se. Sukladno Odluci o izradi III. ID PPSMŽ izmjene i dopune Plana se provode samo u dijelu prometnog sustava i vodnogospodarskog sustava u dijelu zaštite od poplava. Gospodarske zone nisu predmet ovih izmjena i dopuna.
2.	Petrokemija Agro Trade d.o.o., Aleja Vukovar 4, 44 320 Kutina	Predlažu izmjenu granica Parka prirode Lonjsko polje u skladu sa Prostornim planom Parka prirode Lonjsko polje.	Ne prihvaća se. Sukladno Odluci o izradi III. ID PPSMŽ izmjene i dopune Plana se provode samo u dijelu prometnog sustava i vodnogospodarskog sustava u dijelu zaštite od poplava.
3.	Grad Kutina, Gradonačelnik	Predlažu da se Prijedlog III. ID PPSMŽ dopuni kartografskim prikazom br. 3. Uvjeti korištenja, uređenja i zaštite prostora 3.1. „Područja posebnih uvjeta korištenja“ na kojem bi se granica Parka prirode Lonjsko polje uskladila sa Prostornim planom Parka prirode Lonjsko polje.	Ne prihvaća se. Sukladno Odluci o izradi III. ID PPSMŽ izmjene i dopune Plana se provode samo u dijelu prometnog sustava i vodnogospodarskog sustava u dijelu zaštite od poplava.

5. POPIS SUDIONIKA U JAVNOJ RASPRAVI ČIJA MIŠLJENJA, PRIJEDLOZI I PRIMJEDBE NISU RAZMATRANI IZ RAZLOGA PROPISANIH ZAKONOM O PROSTORNOM UREĐENJU

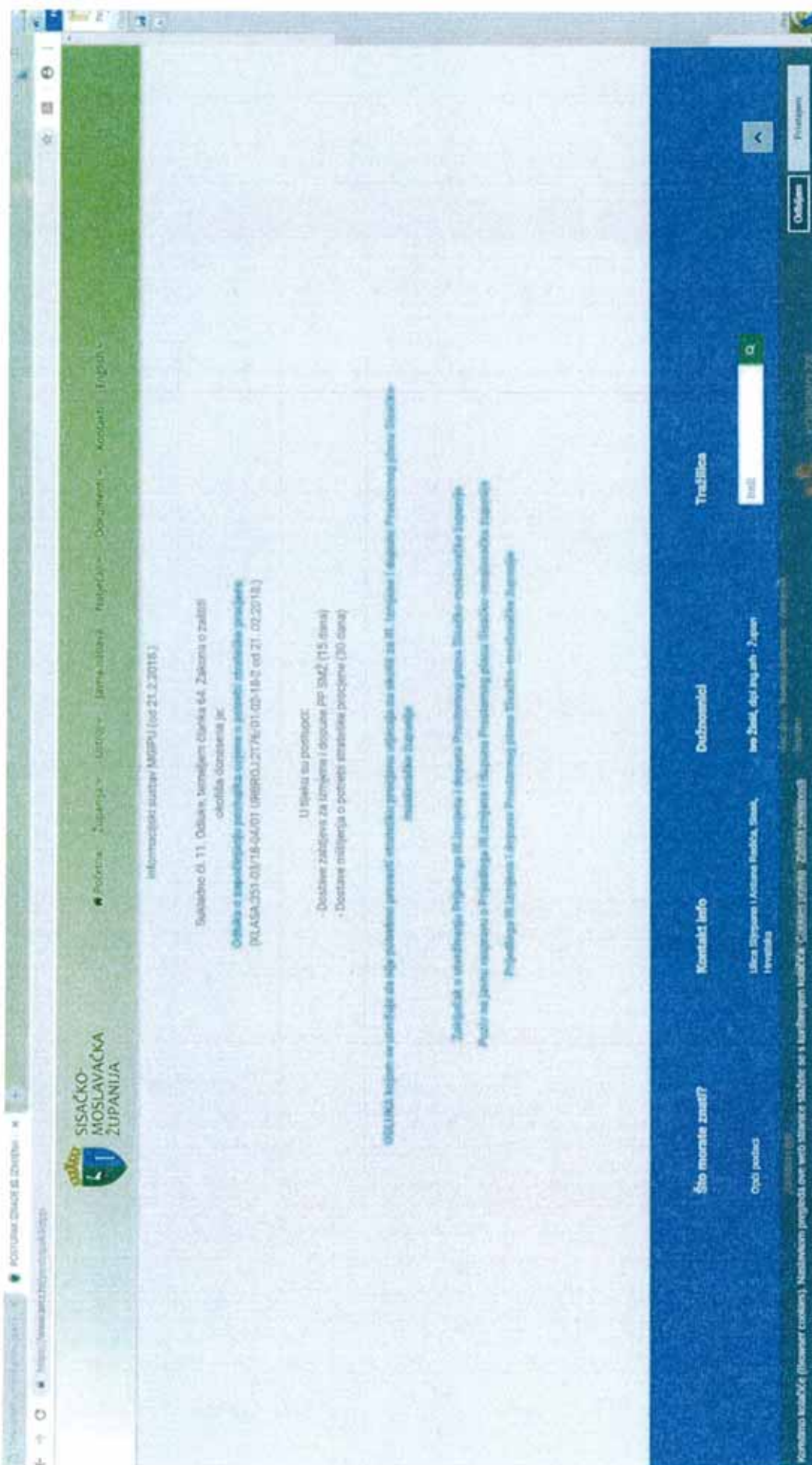
Sukladno čl. 100. stavka 2. Zakona o prostornom uređenju („Narodne novine“ br. 153/13 i 65/17.) prijedlozi i primjedbe:

1. Ministarstva obrane, Uprave za materijalne resurse, Sektor za vojno graditeljstvo i energetska učinkovitost, nisu dostavljeni u roku te nisu uzeti u obzir u pripremi izvješća o javnoj raspravi.

6. AKTI I DRUGI DOKAZI OBJAVE JAVNE RASPRAVE, POSEBNE PISANE OBAVIJESTI O JAVNOJ RASPRAVI, ZAPISNIK O JAVNOM IZLAGANJU, MIŠLJENJA JAVNOPRAVNIH TIJELA I DOKAZI O SUDJELOVANJU U JAVNOM IZLAGANJU POZVANIH SUDIONIKA U JAVNOJ RASPRAVI

DOKAZI OBJAVE JAVNE RASPRAVE

 <p>AGENCIJA ZA INVESTICIJE I KONKURENTNOST</p> <hr/>  <p>Središnji državni portal</p> <p>Sve na jednom mjestu. www.gov.hr</p> <hr/>  <p>Ministarstvo gospodarstva, rada i poduzetništva</p> <p>Ministarstvo znanosti, obrazovanja i sporta</p>	<p>Prostornog plana uređenja Grada Vrgorca Prostorno-planska dokumentacija</p> <ul style="list-style-type: none"> ➤ 02.11.2018. - Informacija o javnoj raspravi o prijedlogu Urbanističkog plana uređenja Mlina, Grad Hvar Prostorno-planska dokumentacija ➤ 02.11.2018. - Informacija o javnoj raspravi o prijedlogu Urbanističkog plana uređenja turističke zone uz naselje Katinici T15 - UPU 25, Grad Opatja ➤ 31.10.2018. - Informacija o javnoj raspravi o prijedlogu IV. izmjena i dopuna Prostornog plana uređenja Općine Rakotane ➤ 31.10.2018. - Informacija o javnoj raspravi o prijedlogu Urbanističkog plana uređenja Turističkog naselja PARADIŽ 2, Općina Svetvinčenat ➤ 30.10.2018. - Informacija o javnoj raspravi o prijedlogu Urbanističkog plana uređenja sportsko-rekreativne zone-Drežje, Grad Sveta Nedelja ➤ 30.10.2018. - Informacija o javnoj raspravi o prijedlogu Urbanističkog plana uređenja 7 - zona poslovne namjene u naselju Rakitje, Grad Sveta Nedelja ➤ 30.10.2018. - Informacija o javnoj raspravi o prijedlogu Urbanističkog plana uređenja 9 - zona gospodarske namjene u naselju Rakitje, Grad Sveta Nedelja ➤ 30.10.2018. - Informacija o javnoj raspravi o prijedlogu Urbanističkog plana uređenja sportsko-rekreativne zone - Rakitje, Grad Sveta Nedelja ➤ 30.10.2018. - Informacija o javnoj raspravi o prijedlogu Urbanističkog plana uređenja sportsko-rekreativne zone Kerestinec sjever, Grad Sveta Nedelja ➤ 30.10.2018. - Informacija o javnoj raspravi o prijedlogu Urbanističkog plana uređenja kompleksa uz dvorac Erdody u Kerestincu, Grad Sveta Nedelja ➤ 30.10.2018. - Informacija o javnoj raspravi o prijedlogu IV. Izmjena i dopuna Prostornog plana uređenja Općine Vrbnik ➤ 29.10.2018. - Informacija o javnoj raspravi o prijedlogu III. Izmjena i dopuna Prostornog plana Sisačko-moslavačke županije ➤ 29.10.2018. - Informacija o javnoj raspravi o prijedlogu Urbanističkog plana uređenja novog groblja Stupnik, Općina Stupnik ➤ 29.10.2018. - Informacija o javnoj raspravi o prijedlogu Urbanističkog plana uređenja zone mješovite namjene 'Ciglaša Cerovlje' i provođenju postupka stavljanje izvan snage Detaljnog plana uređenja zone poslovne namjene Cerovlje ➤ 29.10.2018. - Informacija o javnoj raspravi o prijedlogu Urbanističkog plana uređenja zone proizvodne namjene 'Ciglaša Borut', Općina Cerovlje ➤ 26.10.2018. - Informacija o javnoj raspravi o prijedlogu Urbanističkog plana uređenja Našica i stavljanja izvan snage Provedbenog urbanističkog plana 'Šipovac' Našice ➤ 19.10.2018. - Informacija o javnoj raspravi o prijedlogu Urbanističkog plana uređenja naselja Močlenica (UPU-12), Grad Petrinja ➤ 17.10.2018. - Informacija o javnoj raspravi o prijedlogu Urbanističkog plana uređenja Petržane, Grad Zadar ➤ 12.10.2018. - NOVI TERMIN javne rasprave o prijedlogu IV. Izmjena i dopuna Prostornog plana Koprivničko-križevačke županije i Strateškog studija o utjecaju na okoliš IV. Izmjena i dopuna Prostornog plana Koprivničko-križevačke županije - objavljeno 06.07.2018. ➤ 06.07.2018. - Informacija o javnoj raspravi o prijedlogu IV. Izmjena i dopuna Prostornog plana Koprivničko-križevačke županije i Strateškog studija o utjecaju na okoliš IV. Izmjena i dopuna Prostornog plana Koprivničko-križevačke županije NOVI TERMIN javne rasprave (21.01.-19.02.2019.) <p style="text-align: right;"> Ispis stranica</p>	<div style="display: flex; justify-content: space-between;"> <div style="background-color: #4F7942; color: white; padding: 5px; font-size: 0.8em;">PROCJENA vrijednosti nekretnosti</div> <div style="background-color: #4F7942; color: white; padding: 5px; font-size: 0.8em;">NAJČEŠĆA pitivanja i odgovori</div> </div> <div style="display: flex; justify-content: space-around; margin-top: 10px;">   </div> <p style="font-size: 0.7em; text-align: center;">Co-financed by the European Regional Development Fund</p> <div style="text-align: center; margin-top: 10px;">  <p>Connecting cities Building successes</p> </div> <div style="text-align: center; margin-top: 20px;">  </div> <div style="background-color: #D9E1F2; padding: 10px; margin-top: 20px;"> <p>Registar osoba ovlaštenih za energetske preglede i energetska certifikovanje zgrada</p> <hr/> <p>Noviteti Programa izobrazbe za osobe koje provode energetska preglede i energetska certifikovanje zgrada</p> <hr/> <p>Popis revidenata</p> <hr/> <p>Energetsko certifikovanje zgrada</p> </div>
--	--	---



SLUŽBENI GLASNIK

SISAČKO-MOSLAVAČKE ŽUPANIJE

2018.

BROJ: 32

Sisak, 12. studenoga 2018.

GODINA XXV

SADRŽAJ

AKTI ŽUPANA SISAČKO-MOSLAVAČKE ŽUPANIJE					
155.	Zaključak o davanju suglasnosti na Odluku Upravnog vijeća Doma za psihički bolesne odrasle osobe Petrinja	1215	161. Zaključak o utvrđivanju Prijedloga III. izmjena i dopuna Prostornog plana Sisačko-moslavačke županije	1220	
156.	Odluka o dodjeli potpora za promidžbu, organizaciju i sudjelovanje na manifestacijama u 2018. godini	1216	162. Zaključak o sufinanciranju nabave vozila za zaštitu od požara	1221	
157.	Odluka o davanju suglasnosti na izmjene i dopune Statuta Doma za starije i nemoćne osobe Sisak	1219	AKTI UPRAVNOG ODJELA ZA PROSTORNO UREĐENJE, GRADITELJSTVO I ZAŠTITU OKOLIŠA		
158.	Odluka o davanju suglasnosti na Odluku o 1. izmjenama i dopunama Statuta Doma zdravlja Sisak	1219	3.	Javna rasprava o Prijedlogu III. izmjena i dopuna Prostornog plana Sisačko-moslavačke županije	1221
159.	Rješenje o imenovanju članova Školskog odbora Osnovne škole Zorke Sever	1219	AKTI UREDA DRŽAVNE UPRAVE U SISAČKO-MOSLAVAČKOJ ŽUPANIJI		
160.	Odluka o davanju suglasnosti na Odluku o V. izmjenama Statuta Opće bolnice »Dr. Ivo Pedišić« Sisak	1219	4.	Dopunsko Rješenje o utvrđivanju brojčanih oznaka stvaralaca i primalaca akata na području Sisačko-moslavačke županije	1222

AKTI ŽUPANA SISAČKO-MOSLAVAČKE ŽUPANIJE

155.

Na temelju članka 58. Zakona o ustanovama («Narodne novine», broj 76/93, 29/97, 47/99 i 35/08) i članka 44. Statuta Sisačko-moslavačke županije («Službeni glasnik Sisačko-moslavačke županije», broj 11/09, 5/10, 2/11, 3/13 i 5/18), župan Sisačko-moslavačke županije, 13. kolovoza 2018. godine, donio je

ZAKLJUČAK

o davanju suglasnosti na Odluku Upravnog vijeća Doma za psihički bolesne odrasle osobe Petrinja

I.

Daje se suglasnost na Odluku Upravnog vijeća Doma za psihički bolesne odrasle osobe Petrinja, URBROJ: 2176-129-618/18, donesenu na 11. sjednici, održanoj 27. lipnja 2018. godine, za provedbu Projekta izgradnje vanjskog dizala radi prilagodbe zgrade Doma osobama s invaliditetom.

II.

Zadužuje se ravnateljica Doma da poduzme sve potrebite radnje za provedbu ovog Zaključka.

POSEBNE PISANE OBAVIJESTI O JAVNOJ RASPRAVI

REPUBLIKA HRVATSKA
SISAČKO-MOSLAVAČKA ŽUPANIJA
Upravni odjel za prostorno uređenje,
graditeljstvo i zaštitu okoliša
KLASA: 350-01/18-01/04
URBROJ: 2176/01-09/02-18-83

Sisak, 29. listopada 2018. godine

Na temelju članka 96. stavka 2. Zakona o prostornom uređenju ("Narodne novine" broj 153/13, 65/17) i članka 44. Statuta Sisačko-moslavačke županije („Službeni glasnik Sisačko-moslavačke županije" broj 11/09, 5/10, 2/11, 3/13 i 5/18) pročelnica Upravnog odjela za prostorno uređenje, graditeljstvo i zaštitu okoliša Sisačko-moslavačke županije objavljuje

JAVNU RASPRAVU
O PRIJEDLOGU III. IZMJENA I DOPUNA
PROSTORNOG PLANA SISAČKO-MOSLAVAČKE ŽUPANIJE

1. Javna rasprava o utvrđenom Prijedlogu III. Izmjena i dopuna Prostornog plana Sisačko-moslavačke županije (u daljnjem tekstu: Prijedlog plana) uključuje javni uvid u trajanju od 15 dana i javno izlaganje.
2. Prijedlog plana za javnu raspravu sadrži odredbe za provedbu, obrazloženje, grafički dio i sažetak za javnost.
3. Obavijest o javnoj raspravi objavit će se u Službenom glasniku Sisačko-moslavačke županije, na mrežnim stranicama Ministarstva graditeljstva i prostornoga uređenja i Sisačko-moslavačke županije, te na oglasnoj ploči Županije.
4. Javna rasprava započet će 12. studenog 2018. i trajati do 27. studenog 2018. godine.
5. Prijedlog plana bit će izložen na javni uvid u prostorijama Upravnog odjela za prostorno uređenje, graditeljstvo i zaštitu okoliša u Sisku, Rimska 28 (IV. kat), svakim radnim danom od 8,00 do 15,00 sati. Uvid u Prijedlog plana za vrijeme trajanja javnog uvida moguć je i na mrežnim stranicama Sisačko-moslavačke županije www.smz.hr.
6. Javno izlaganje o Prijedlogu plana će se održati u prostorijama Hrvatske gospodarske komore, Županijske komore u Sisku, S.S. Kranjčevića 16, Sisak, dana 21. studenog 2018. godine s početkom u 10,00 sati.
7. Pozivaju se zainteresirane osobe na sudjelovanje u javnoj raspravi te da tijekom javnog uvida i rasprave daju svoja mišljenja, primjedbe i prijedloge na Prijedlog plana.
8. Poseban poziv za sudjelovanje u javnoj raspravi uputit će se javnopravnim tijelima određenim posebnim propisima sukladno članku 97. i 101. Zakona o prostornom uređenju.

9. Mišljenja, primjedbe i prijedlozi na Prijedlog plana mogu se upisati u knjigu primjedbi koja će biti izložena uz Prijedlog plana za vrijeme trajanja javne rasprave i uvida, te se mogu dostaviti pisano, osobno ili poštom na adresu: Sisačko-moslavačka županija, Upravni odjel za prostorno uređenje, graditeljstvo i zaštitu okoliša, 44000 Sisak, Rimska 28, s naznakom: „Primjedba na Prijedlog plana“ ili izreći u zapisnik na javnom izlaganju.

10. Pisana mišljenja, prijedlozi i primjedbe na Prijedlog plana mogu se dostavljati zaključno s 27. studenim 2018. godine.

11. Mišljenja, prijedlozi i primjedbe koje nisu čitko napisane i potpisane imenom i prezimenom te na kojima nije navedena adresa podnositelja, kao i one pristigle nakon roka, neće se uzeti u obzir u pripremi Izvješća o javnoj raspravi.

12. Ovaj poziv će se objaviti u „Službenom glasniku Sisačko moslavačke županije“.



Blanka Bobetko-Majstorović, dipl.ing.biol.

ZAPISNIK O JAVNOM IZLAGANJU

REPUBLIKA HRVATSKA
SISAČKO-MOSLAVAČKA ŽUPANIJA

Upravni odjel za prostorno uređenje,
graditeljstvo i zaštitu okoliša
Rimska 28, 44 000 Sisak

KLASA: 350-01/18-01/04
URBROJ: 2176/01-09/02-18-88
Sisak, 21. studenog 2018.

Z A P I S N I K

s javnog izlaganja Prijedloga III. Izmjena i dopuna Prostornog plana
Sisačko-moslavačke županije

Javno izlaganje Prijedloga III. Izmjena i dopuna Prostornog plana Sisačko-moslavačke županije je održano dana **21. studenog 2018. godine** u prostorijama Hrvatske gospodarske komore, Županijske komore Sisak u **Sisku, ul. Silvija Strahimira Kranjčevića 16** s početkom u 10,00 sati.

Javno izlaganje je održano u sklopu javne rasprave, koja traje od 12. studenog - 27. studenog 2018. godine, sukladno članku 99. Zakona o prostornom uređenju (NN 153/13 i 65/17), te je o istome izrađen ovaj zapisnik.

Popis nazočnih na javnom izlaganju sastavni je dio zapisnika i nalazi se u prilogu.

Javno izlaganje je otvorila Blanka Bobetko-Majstorović, pročelnica Upravnog odjela za prostorno uređenje, graditeljstvo i zaštitu okoliša Sisačko-moslavačke županije, pozdravivši prisutne, te im zahvalivši na odazivu.

Blanka Bobetko-Majstorović je u nastavku izlaganja upoznala prisutne s nositeljem izrade Plana te napomenula da je stručni izradivač Plana Javna ustanova Zavod za prostorno uređenje Sisačko-moslavačke županije, te zamolila v.d. ravnateljicu Zavoda Margitu Malnar, dipl.ing.arh., da predstavi Prijedlog III. izmjena i dopuna Plana.

V.d. ravnateljice Zavoda Margita Malnar je prezentirala III. Izmjene i dopune Prostornog plana Sisačko-moslavačke županije, te je istaknula programske ciljeve: usklađenje cestovne infrastrukture i vodnogospodarske infrastrukture u dijelu obrane od poplava. Naglasila je da Plan nije usklađivan s propisima donesenima od dana donošenja Odluke o izradi III. izmjena i dopuna PPSMŽ (veljača 2018.) do danas.

Nakon prezentacije Prijedloga III. Izmjena i dopuna Plana, Blanka Bobetko-Majstorović je zahvalila Margiti Malnar na izlaganju i pozvala prisutne na raspravu.

RASPRAVA:

1. Damir Jelić, predstavnik Hrvatske šume, UŠ Nova Gradiška postavlja pitanje vezano za retenciju Vranovina i Palanjec na području općine Topusko, odnosno utjecaj istih na poljoprivredno i šumsko zemljište. Margita Malnar je odgovorila da je svrha retencije prikupljanje velike količine vode tijekom poplavnog razdoblja, kako se ne bi ugrozile okolna naselja i poljoprivredne površine.
2. Tatjana Dovranić Kardaš, predstavnica Hrvatskih voda dala je dodatno pojašnjenje. Objasnila je da će navedene retencije na kratko vremensko razdoblje (desetak dana) zaprimati veliku količinu vode te je postupno ispuštati kada se za to stvore uvjeti nizvodno.
3. Dorica Matešić, predstavnica Hrvatskih šuma, UŠ Karlovac tražila je da se dostavi grafički dio Plana za navedene retencije.

4. Matija Detelić, predstavnik Hrvatske šume UŠ Sisak tražio je da se dostavi grafički dio Plana za brzu cestu Popovača-Slunj.
5. Kata Benac, JU za upravljanje zaštićenim prirodnim vrijednostima SMŽ, pita da li trasa ceste Lipik-Lipovljani utječe na ekološku mrežu, obzirom da tim područjem teče rijeka Bijela. Blanka Bobetko Majstorović odgovorila je da cesta nije u ekološkoj mreži i da će po usvajanju plana biti izrađena SUO za predmetni zahvat u prostoru, kojom će se riješiti pitanja utjecaja na okoliš i prirodu.
6. Tatjana Dovranić Karđaš je napomenula da se novi nasipi uz rijeku Kupu rade u skladu sa zelenom infrastrukturom, to jest na način da se dio prostora uz rijeku ostavlja slobodno, bez nasipa, a prema odredbama i smjernicama nadležnog Ministarstva.
7. Snježana Šlabek Ohman, Grad Kutina postavila je pitanje jesu li u Izmjenu plana ucrtane točne granice obuhvata Parka prirode Lonjsko polje. Blanka Bobetko Majstorović je odgovorila da je granica ucrtana u II. izmjene i dopune PP SMŽ, a ovom izmjenom se nije mijenjala. Također je navela da je pribavljeno mišljenje Ministarstva zaštite okoliša i energetike u kojem se navodi da je važeća granica dostupna na stranicama Informacijskog sustava zaštite prirode (www.biportal.hr/gis)
8. Valerija Hima, predstavnica JU Park prirode Lonjsko Polje pojasnila je razliku do koje je došlo između granice obuhvata Prostornog plana posebnih obilježja Parka prirode Lonjsko polje i službene granice Parka prirode Lonjsko polje.

Budući da se nitko više nije javio za raspravu, Blanka Bobetko-Majstorović je zahvalila prisutnima na sudjelovanju i upozorila na rok za dostavu pisanih primjedbi i mišljenja, kao i na rok trajanja javnog uvida, te je istaknula da je rok za dostavu primjedbi na Prijedlog III. Izmjena i dopuna PP SMŽ do 27. studenog 2018. godine.

Izlaganje je završilo u 11,00 sati.

Zapisnik sastavile:


.......... Ksenija Kajgana, dipl. ing.arh.

.......... Antonija Kajić, bacc.javne uprave.

Sa zapisnikom suglasna:

pročelnica

Blanka Bobetko Majstorović, dipl.ing.biol.

.....

DOKAZI O SUDJELOVANJU U JAVNOM IZLAGANJU POZVANIH SUDIONIKA U JAVNOJ RASPRAVI



SISAČKO-MOSLAVAČKA ŽUPANIJA

Upravni odjel za prostorno uređenje, graditeljstvo i zaštitu okoliša
Sisak, 21. studenog 2018.

Popis nazočnih na javnom izlaganju o Prijedlogu III. izmjena i dopuna Prostornog plana Sisačko-moslavačke županije
Hrvatska gospodarska komora, Županijska komora Sisak, S.S. Kranjčevića 16

Redni broj	Ime i prezime	Pravna osoba	Adresa	Kontakt (tel/mobile-mail)	Potpis
1	GOČALJ ŠALIĆ	ZPU SMŽ	[redacted]	[redacted]	[signature]
2.	MARLITA MACNAR	Zuod za prost. uređenje MOSLAVAČKE ŽUPE	-a	[redacted]	[signature]
3.	IVAN TALIJAN	ZPU SMŽ	-11-	[redacted]	[signature]
4.	SINIŠA BOGIĆEVIĆ	ZPU SMŽ	[redacted]	[redacted]	[signature]
5.	DAMIR MESED	MHP DUKATI INVESTICAR G. ŽUPANIJSKOG POSREDOVANJE	[redacted]	[redacted]	[signature]
6.	ANJA DIŠKA KRETIĆ	HEP ODS CERKVA KNEŽ	[redacted]	[redacted]	[signature]
7	DONATA RUPČIĆ	HEP ODS KRETIĆ	-6-	[redacted]	[signature]

8.	ANTONIJA KALIC	ŠMŽ UO ZA RASPROŠA	[REDACTED]	[REDACTED]	[REDACTED]	[REDACTED]
9.	INDIRA BASNO	ŠMŽ UO ZA RASPROŠA	[REDACTED]	[REDACTED]	[REDACTED]	Zamir
10.	Valentyna Srbec	Ju Zavod za prost. uost ŠMŽ	[REDACTED]	[REDACTED]	[REDACTED]	Stela
11.	Valentyna Sucić	Ju. Zavod za prost. uost ŠMŽ	[REDACTED]	[REDACTED]	[REDACTED]	Stela
12.	TATJANA DOURLANIC VALDAJ	HRVATSKE VOJNE UGI SISAK	[REDACTED]	[REDACTED]	[REDACTED]	[REDACTED]
13.	VUKOČKA HMA- SNJEŽANA ŠABEK OPIHAN	JUPP LONČESKO POŠE GRAD KUTINA	[REDACTED]	[REDACTED]	[REDACTED]	[REDACTED]
14.	VALENTINA ŠTEPAUČIĆ	GRAD KUTINA	[REDACTED]	[REDACTED]	[REDACTED]	[REDACTED]
15.	NIKOLINA BORIC	GRAD KUTINA	[REDACTED]	[REDACTED]	[REDACTED]	[REDACTED]
16.	DAMIR JELIĆ	UŠP KOVA GRADISKA	[REDACTED]	[REDACTED]	[REDACTED]	[REDACTED]
17.	DORICA MATEŠIĆ	UŠP KARLOVA	[REDACTED]	[REDACTED]	[REDACTED]	[REDACTED]
18.	MATIJA DETELIĆ	UŠP SISAK	[REDACTED]	[REDACTED]	[REDACTED]	[REDACTED]
19.			[REDACTED]	[REDACTED]	[REDACTED]	[REDACTED]

20.	GORAN KEOŠKI	IZ INFRASTRUKTURE 2023	[REDACTED]	[REDACTED]	[REDACTED]	[REDACTED]
21.	EVA JADČIHOVIĆ	GRAD PETRINJA	[REDACTED]	[REDACTED]	[REDACTED]	[REDACTED]
22.	ZORAN SOLOMUN	GRAD SISAK	[REDACTED]	[REDACTED]	[REDACTED]	[REDACTED]
23.	DOMAGOJ VUKIĆ	— —	[REDACTED]	[REDACTED]	[REDACTED]	[REDACTED]
24.	DOMAGOJ OELIĆ	GRAD SISAK	[REDACTED]	[REDACTED]	[REDACTED]	[REDACTED]
25.	KRISTINA RUPEDIĆ	— —	[REDACTED]	[REDACTED]	[REDACTED]	[REDACTED]
26.	GORDANA KO TENI KO - ALEKSIĆ	PREK ŽIK SIŠAK	[REDACTED]	[REDACTED]	[REDACTED]	[REDACTED]
27.	ROBERTA PIŠPER	ZAVOD ZA MONTIRANJE UMIŠTAVANJE AKCIJONARSKIH LISTA	[REDACTED]	[REDACTED]	[REDACTED]	[REDACTED]
28.	KATA BEVIĆ	ZAVOD ZA MONTIRANJE UMIŠTAVANJE AKCIJONARSKIH LISTA	[REDACTED]	[REDACTED]	[REDACTED]	[REDACTED]

MIŠLJENJA JAVNOPRAVNIH TIJELA



HRVATSKE VODE
 VODNOGOSPODARSKA ISPOSTAVA
 ZA MALI SLIV „BANOVINA“
 44000 Sisak, Ulica Rudera Boškovića 11

Telefon: 044/ 525 400

Telefax: 044/ 532 073

KLASA: 350-02/14-01/0000177

URBROJ: 374-3110-01-18-35

Sisak, 27.11.2018

JAVNA USTANOVA			
ZAVOD ZA PROSTORNO UREĐENJE			
SISAČKO-MOSLAVAČKA ŽUPANIJA			
PRIM. JETIG.	27.11.2018.		
PRIM. AKAD. ODSJ.	OBIO. JED.		
350-01/18-03/03			
URUDZBENI BILJUG	PRIL.	VRH.	
2176-117-03-18-36			

SISAČKO-MOSLAVAČKA ŽUPANIJA
 Upravni odjel za prostorno uređenje,
 graditeljstvo i zaštitu okoliša
 Rimska 28
 44 000 Sisak

Predmet: III. Izmjene i dopune PP SMŽ-a
 – mišljenje, dostavlja se

Pregledom prijedloga grafičkog dijela III. izmjenama i dopunama PP SMŽ molim da se u prostorni plan vrate brane neposredno kod Ustave Trebež, odnosno kod ušća rijeke Stari Trebež u rijeku Savu, a koje su izbačene sukladno našem dopisu od 24.08.2018. Sukladno navedenome molimo vas da svi objekti na lokaciji Ustave Trebež i rijeke Stari Trebež ostaju prema sada važećem prostornom planu SMŽ.

S poštovanjem,

voditeljica ispostave:
 Tatjana Dovrančić Kardaš, dipl.ing.građ.

Dostaviti:

1. Naslovu
2. Zavod za prostorno uređenje Sisačko-moslavačke županije, Trg bana J.Jelačića 6, Sisak
n/r gđa. Margita Malnar
3. Arhiva



072973055



ISTRAŽIVANJE I PROIZVODNJA NAFTE I PLINA
Razrada polja

Lovinčićeva 4
10 000 Zagreb

Tel: 385 1 645 0558
Fax: 385 1 645 2522

Naš znak - Re: 50308575/22-112-18/4281-524/BK;

Datum - Date: 26. studenog 2018.

PREDMET: III. IZMJENA I DOPUNA PROSTORNOG PLANA SISAČKO-MOSLAVAČKE
ŽUPANIJE

- mišljenje u prilog javnoj raspravi -

Na temelju objave na web stranici Ministarstva graditeljstva i prostornoga uređenja o provođenju javne rasprave o Prijedlogu III. Izmjena i dopuna Prostornog plana Sisačko-moslavačke županije, KLASA: 350-01/18-01/04, URBROJ: 2176/01-09/02-18-83 od 29. listopada 2018. godine, dostavljamo naše mišljenje.

Uvidom u materijale Prijedloga Plana, objavljene na službenoj web stranici Sisačko-moslavačke županije (www.smz.hr), utvrđeno je sljedeće:


- na kartografskom prikazu, 1. *Korištenje i namjena prostora*, koridor planirane trase ceste Lipovljani - Lipik prolazi eksploatacijskim poljima (EPU) „Lipovljani“, „Jamarica“ i „Kozarica“, a time i preko postojećih naftno-rudarskih objekata i postrojenja. Važno je napomenuti da je **prilikom određivanja konačne trase ceste potrebno uzeti u obzir lokacije postojećih objekata, kao i nemogućnost izmještanja pojedinih postojećih naftno-rudarskih objekata i postrojenja.**

Na ostale materijale Prijedloga Plana nemamo primjedbi.

Sretno!

Direktor Razrade polja

Jerko Jelić-Balta, dipl. ing.



U prilogu dostavljamo:


1. CD s novoutvrđenim granicama eksploatacijskih polja ugljikovodika (EPU) i postojećim naftno-rudarskim objektima i instalacijama te koridor planirane ceste Lipik - Lipovljani;

Dostaviti:

1. Proizvodna regija središnja Hrvatska, direktor Dinko Vidaković, dipl.ing.;
2. Odnosi s državnom i lokalnom upravom IPNP, direktor, Željko Tremac, dipl. ing.;
3. Arhiva, ovdje.

INA, d.d.	Banka - Bank	Adresa - Address	IBAN broj - IBAN Number	Trgovački sud u Zagrebu Commercial Court in Zagreb
Avenija Veleslava Hojčevića 10 10 002 Zagreb p.p. 555 Hrvatska - Croatia Telefon - Telephone +385(1)6450000 Faks - Fax + 385(1)6452100	Pivovarna banka Zagreb d.d. Raiffeisenbank Austria d.d. Zagrebačka banka d.d. Görnitsche Genossenschaftsbank d.d. OTF banka Hrvatska d.d. Hrvatska poštanska banka d.d. Slovenska d.d. NATOS UniCredit Bank Austria AG BNP Paribas (Glasnog) SA ING Bank NV Credi Agraria (Banco) SA	Railings 6, 10000 Zagreb Petrićeva 58, 10000 Zagreb Trg bana Josipa Jelačića 19, 10000 Zagreb R. Buljevića 18, 21000 Split Domaćinskog ulica 3, 23000 Zadar Jurišićeva 6, 10000 Zagreb Vindavička 5, 10000 Zagreb Avenija Pavao Preradović 31, 75013 Pula Südtiroler Platz 6-8, A-1070 Wien Place de Hollande 2, Case Postale 5240 1211 Geneva 11 Aqual General - Cuijien, CH 1204	HR02 2340 0081 1000 2260 0 HR70 2494 0081 1000 1940 3 HR02 2360 0001 1010 0000 0 HR01 2330 0031 1002 0454 0 HR05 3427 0005 1011 0214 0 HR08 2300 0011 1003 3707 0 HR70 2503 0001 1000 0216 0 HR70 3000 0000 22 0211 022 000 0 AT21 1200 0528 4400 3400 0000 AT11 0200 0028 4400 3400 0000 CH95 0000 0001 0001 4000 2 0300 CH05 0000 0001 0001 4000 1 0300 NL39 0400 0000 7800 00 0000 NL23 0000 0000 0000 00 0000 CH05 0074 0016 2200 0001 0	Uplaćen temeljni kapital - Paid capital stock 9.000.000,00 kn - HRK Broj izdanih dionica / Nominalna vrijednost No. of issued shares / Nominal value 10.000.000 / 900,00 kn - HRK Matični broj - Reg. No. 3680243 OIB: 27759560625

Predsjednik i članovi Uprave / President and members of the Management Board:
Željko Aidot, Niko Dalić, Pali Zoltan Kara, Ivan Kriekić, Davor Mayer, Piter Ratačić
Predsjednik Nadzornog odbora / President of the Supervisory Board: Damir Vardelac



Ur.broj: DIR-07/MI-14-2084/37

Zagreb, 21. studenoga 2018.

Sisačko-moslavačka županija
 Upravni odjel za prostorno
 uređenje, graditeljstvo i
 zaštitu okoliša
 Rimska 28
 44 000 Sisak

Predmet: III. Izmjene i dopune PP Sisačko-moslavačke županije
 – očitovanje, dostavlja se

Temeljem vašeg zahtjeva (Klasa:350-01/18-01/04;Ur.broj:2176/01-09/02-18-82 od 29. listopada 2018.) u prilogu vam dostavljamo očitovanje Uprave šuma Podružnice Zagreb (Ur.broj:ZG-06-10-890/30-IF od 19. studenoga 2018.).

S poštovanjem,

Predsjednik Uprave HŠ d.o.o.

[Handwritten signature]

 Član Uprave HŠ d.o.o.

Dostaviti:

- 1. Uprava šuma Podružnica Zagreb
- 2. Služba za ekologiju
- 3. Pismohrana



društvo s ograničenom odgovornošću

10000 Zagreb, Ulica kneza Branimira 1
 Otvoreni poslovanje, javna dobrotvorna i društvena djelatnost - proizvodnja i prodaja drva i drvne građe - 2013
 OIB: 63933144506 - Poslovački sud u Zagrebu (MBS 086281030 - Trgovački list: 171 670 000 00) - Upravljanje i održavanje šuma
 - OIB: 63933144506 - Poslovački sud u Zagrebu (MBS 086281030 - Trgovački list: 171 670 000 00) - Upravljanje i održavanje šuma
 - Poslovanje: 10000 Zagreb, Ulica kneza Branimira 1 - Telefoni: 01/6278 521 - Faksi: 01/6278 520 - Po: 110002 Zagreb - www.hrsume.hr

UPRAVA ŠUMA PODRUŽNICA ZAGREB, <Savska cesta 41/VI, ZAGREB tel.01/6278 521, fax.01/6278 520 http://zagreb.hrsume.hr

Ur.broj: ZG-06-10-890/30-IF

Zagreb, 19.11.2018.

HRVATSKE ŠUME d.o.o. Zagreb
DIREKCIJA
Služba za ekologiju

10000 ZAGREB
Ulica kneza Branimira 1

e - razmjena

Predmet: III. Izmjene i dopune Prostornog plana Sisačko-moslavačke županije
 - javna rasprava
 - očitovanje

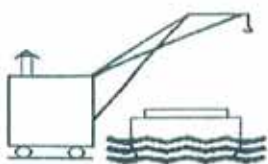
Na temelju dopisa Sisačko - moslavačke županije, Upravnog odjela za prostorno uređenje, graditeljstvo i zaštitu okoliša 44 000 Sisak, Rimski 28 (klasa: 350-01/18-01/04, urbroj: 2176/01-09/02-18-82 od 29.10.2018.) zaprimljen 7.11.2018. radi dostave mišljenja o Prijedlogu III. Izmjena i dopuna PP Sisačko-moslavačke županije, obavještavamo Vas da nemamo primjedbi na isti.

S poštovanjem,


VODITELJ PODRUŽNIICE
 Damir Miškulirj, dipl. ing. šum.

Datum: 20.11.2018. 14:07:22
 Klasa: DIR-14-2084 Ur. broj: DIR-07-14-2084/36 Signatura: 07

2 Arhiva



**JAVNA USTANOVA
LUČKA UPRAVA SISAK**

Rimska 28, 44000 Sisak

Klasa: 350-02/18-01/01
Ur.broj: 376-02-05-18-4
Sisak, 23.11.2018.

REPUBLIKA HRVATSKA
SISAČKO-MOSLAVAČKA ŽUPANIJA

2.16. 09

28-11-2018	Org. jed.	
310-01/18-01/09		
376-18-97	Pril.	Vrij.

4473

REPUBLIKA HRVATSKA

Sisačko moslavačka županija

Upravni odjel za prostorno uređenje,
graditeljstvo i zaštitu okoliša

Rimska 28

44 000 Sisak

Predmet: III.Izmjene i dopune prostornog plana Sisačko-moslavačke županije - dostava podataka – dopuna Prostornog plana Sisačko – moslavačke županije

Sukladno vašem dopisu klasa 350-01/18-01/04 , urbroj: 2176/01-09/02-18-82 od 29. listopada 2018.god. dostavljamo vam u privitku prijedlog izmjene obuhvata Master plana nove Luke Sisak.

Također vam prilažemo Potvrdu Ministarstva graditeljstva i prostornog uređenja o usklađenosti sa prostornim planovima zahteva „Nova Luka Sisak“ na području grada Sisak u Sisačko moslavačkoj županiji i Tlocrtni prikaz luke (varijanta B) na kojoj je vidljiv obuhvat Nove luke Sisak, te plan infrastrukturnog sustava luke (cestovni, željeznički i riječni promet) a radi III.Izmjene i dopune prostornog plana Sisačko-moslavačke županije

S poštovanjem,



RAVNATELJ

Branka Štefičić, dipl. iur.

Lučka uprava Sisak, Rimska 28, 44000 Sisak, MB: 1534475, OIB: 80303023744, IBAN: HR3723400091100224488,
tel: 044/524-804, fax: 044/524-809, E-mail: luckauprava@luckaupravisisak.hr, www.luckaupravisisak.hr



JAVNA USTANOVA LUČKA UPRAVA SISAK		
Primljeno:	18.6.17	
Zahtjev broj:	350-02/17-02/01	Org. jed.
Urbroj:	531-06-1-2-17-2	Pril. Vrij.

Ministarstvo graditeljstva i prostornoga uređenja, Uprava za dozvole državnog značaja, Sektor lokacijskih dozvola i investicija, na temelju članka 160. Zakona o općem upravnom postupku („NN“ br. 47/09.) te na temelju članka 116. stavak 1. Zakona o prostornom uređenju („NN“ br. 153/13) i na temelju članka 80. stavka 2. točka 3. Zakona o zaštiti okoliša („NN“ broj 80/13., 153/13. i 78/15.), rješavajući po zahtjevu koji je podnijela „Javna ustanova Lučka uprava Sisak“, Rimska 28., 44000 Sisak, izdaje

POTVRDU

o usklađenosti sa prostornim planovima zahvata „Nova Luka Sisak“
 na području grada Siska u Sisačko-moslavačkoj županiji.

- I. Planirani predmetni zahvat u prostoru nalazi se na području i planiran je sukladno slijedećim prostornim planovima:
 - Prostorni plan Sisačko-moslavačke županije (Službeni glasnik Sisačko-moslavačke županije, br. 4/01, 12/10, i 10/17)
 - Prostorni plan uređenja Grada Siska (Službeni glasnik Sisačko-moslavačke županije, br. 11/02, 12/06, i 3/13).
 Za predmetni zahvat u prostoru čl. 119. Prostornog plana uređenja Grada Siska propisana je obveza izrade i donošenja Urbanističkog plana uređenja „Luke Crnac“ u obuhvatu područja luke koje je sa sjeverne strane omeđeno rijekom Savom, sa zapadne granicom naselja Donje Komarevo, sa južne alternativnom trasom državne ceste, i istočne planiranim reguliranim vodotokom potoka Blinje.
- II. Činjenica iz točke I. ove Potvrde utvrđena je uvidom u gore navedene prostorne planove, kojima je planirana međunarodna riječna luka Sisak kao građevina državnog značaja otvorena za javni promet.
- III. Ostala eventualna ograničenja i uvjeti iz prostornih planova i posebnih propisa sagledat će se eventualno u postupku procjene utjecaja na okoliš.
- IV. Ova potvrda izdaje se za potrebe provođenja postupka procjene o utjecaju na okoliš odnosno ocjene o prihvatljivosti zahvata za područje ekološke mreže, odnosno za potrebe produženja važenja rješenja o prihvatljivosti zahvata na okoliš zahvata, a temeljem

dostavljenog digitalnog primjerka elaborata „TEHNIČKA POMOĆ ZA MASTER PLAN NOVE LUKE SISAK, KNJIGA 3 – STUDIJA O UTJECAJU NA OKOLIŠ NOVE LUKE SISAK“, Referentni broj projekta: EuropeAid/130819/D/SER/HR, broj projekta: U071_12 od studenog 2013.g odnosno prosinca 2014.g, Izrađivači tvrtka „IC consulenten Zivitechniker GesmbH“, Schönbrunner Strasse 297, A-1120 Beč, Austrija, i „Dvokut Ecro d.o.o.“, Trnjanska 37, 10000 Zagreb, Voditelj izrade studije: Mario Pokrivač, struč. spec. ing. sec., za nositelja i investitora Javna ustanova Lučka uprava Sisak, Rimska 28, 44000 Sisak.

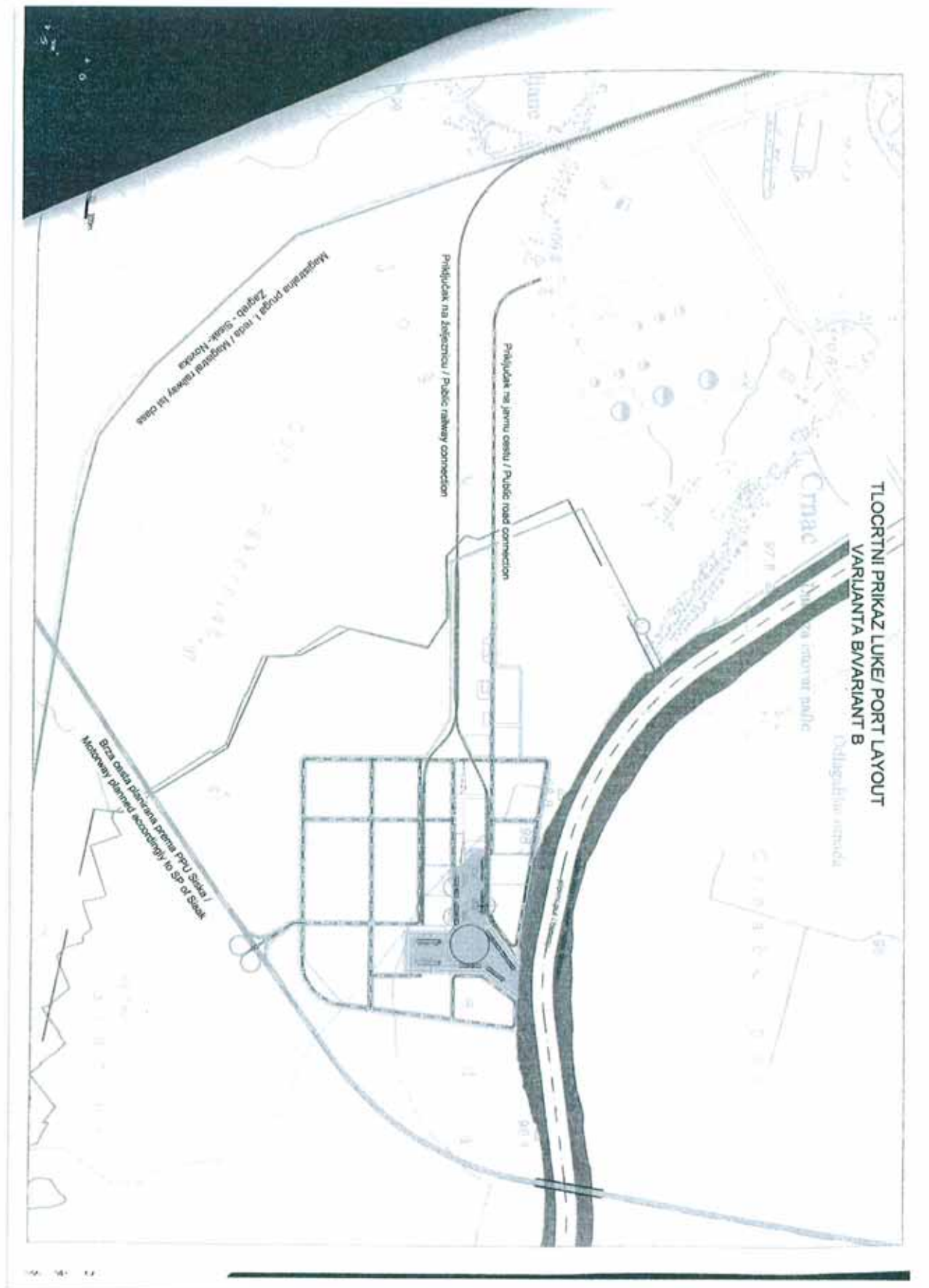


NAČELNICA SEKTORA

Snježana Đuršić, dipl.ing.građ.

DOSTAVITI:

1. JU Lučka uprava Sisak, Rimska 28., 44000 Sisak,
2. Ministarstvo zaštite okoliša i energetike,
Uprava za procjenu utjecaja na okoliš i održivo gospodarenje otpadom,
Radnička cesta 80, 10 000 Zagreb
3. U spis, ovdje.



PETROKEMIJA AGRO TRADE

KUTINA

Petrokemija Agro Trade d.o.o.
Aleja Vukovar 4
44320 Kutina
Hrvatska

Ured uprave
Tel.: +385 44 647 250
E-mail: agro.trade@petrokemija.hr
www.petrokemija.hr

Naš znak: *VI P. 15/2018 NL*
Kutina, 26.11.2018.

SISAČKO-MOSLAVAČKA ŽUPANIJA			
09			
28-11-2018			
350-01117-01/03		Org. jed.	
371-17-96		Vrij.	

Sisačko-moslavačka županija,
Upravni odjel za prostorno uređenje,
graditeljstvo i zaštitu okoliša,
44000 Sisak, Rimska 28

442
Uređuje

Predmet: PRIMJEDBE NA PRIJEDLOG III. IZMJENA I DOPUNA PROSTORNOG PLANA SISAČKO-MOSLAVAČKE ŽUPANIJE – dostavlja se

Poštovana/-i,

Uvidom u Prijedlog III. Izmjene i dopune prostornog plana SMŽ („Službeni glasnik SMŽ“ br. 10/17) na kartografskim prikazima unesene su promjene granica Parka prirode Lonjsko polje koje nisu u skladu sa Prostornim planom Parka prirode Lonjsko polje. Prostorni plan Parka prirode Lonjsko polje donesen je u Hrvatskom saboru 2010. godine Odlukom o donošenju prostornog Parka prirode Lonjsko polje (NN 37/10).

Sporni prostor nepoklapanja granica odnosi se na područje južno od autoceste A3 na kojem je smještena građevina neopasnog tehnološkog otpada - Deponija fosfogipsa, koja je u vlasništvu Petrokemije Agro Trade d.o.o., tvrtke koja je od 01.11.2018. godine u 100 %-tnom državnom vlasništvu (CERP).

U prilogu se mogu naći kartografski detalji iz prostornih planova parka prirode Lonjsko polje, SMŽ i Grada Kutine preuzeti sa Informacijskog sustava prostornog uređenja. Iz priloženih detalja jasno je vidljiva neusklađenost prostornih planova, što je naznačeno i u očitovanju Min. graditeljstva i prostornog uređenja na temu Izmjena i dopune PPG Kutine od 13.4.2018..

Pobližim pregledom Informacijskog sustava zaštite prirode (www.bioportal.hr/gis) prepoznato je da je pogrešno označen dio Deponije fosfogipsa kao zaštićeno područje PP Lonjsko Polje jer je to u suprotnosti s Prostornim planom Parka prirode Lonjsko polje (NN 37/10).

Temeljem gore navedenog predlažemo da se u III. Izmjeni i dopuni Prostornog plana SMŽ ispravi pogreška nastala kod donošenja II. Izmjena i dopuna Prostornog plana SMŽ i na taj način uspostavi zakonito stanje u hijerarhiji prostornih planova.

Prilozi:

- Očitovanje MGPU Izmjene i dopune PPG Kutine od 13.4.2018.
- Detalj iz PPPP Lonjsko polje
- Detalj iz PP SMŽ
- Detalj iz PPU KT

S poštovanjem,

Predsjednik uprave

[Signature]
Hrvoje Lisac, dipl.ing.

PETROKEMIJA AGRO TRADE d.o.o. za trgovinu i usluge, Kutina, Aleja Vukovar 4, OIB 09211091279, Trgovački sud u Zagrebu MBS080985686
Hrvoje Lisac, jedini član uprave – direktor
IBAN HR1523400091110742206 kod PBZ, PJ 31 Kutina, temeljni kapital temeljni kapital 5 265 600,00 kuna, a sastoji se od dva poslovna udjela u novcu i stvarima


REPUBLIKA HRVATSKA

MINISTARSTVO GRADITELJSTVA
I PROSTORNOGA UREĐENJA
10000 Zagreb, Ulica Republike Austrije 20
Tel: 01/ 3782 444 Fax: 01/3772822

Uprava za prostorno uređenje,
pravne poslove i programe Europske unije

KLASA: 350-01/18-02/133
URBROJ: 531-05-1-18-02
Zagreb, 13. travnja 2018.

**SISAČKO - MOSLAVAČKA ŽUPANIJA
GRAD KUTINA**

Primljeno	22.04.2018
Klasifikacijska oznaka	Org. jed.
350-01/18-02/133	
Uredb. broj	Pril. Vrij.
531-05-1-18-02	

**SISAČKO – MOSLAVAČKA ŽUPANIJA
GRAD KUTINA**

Upravni odjel za komunalni sustav
i prostorno uređenje
Trg kralja Tomislava 12
44320 Kutina


Predmet: Izmjene i dopune Prostornog plana uređenja Grada Kutine
- očitovanje, daje se

Zaprimili smo Vaš dopis u kojemu tražite očitovanje ovog Ministarstva o problemu nepoklapanja granice parka prirode „Lonjsko polje“ u prostornim planovima. Naime, navodite da je, na području Grada Kutine, južno od autoceste A3, u II. izmjenama i dopunama Prostornog plana Sisačko - moslavačke županije iz 2017. godine (u daljnjem tekstu: PPŽ), predmetna granica promijenjena i više nije sukladna granici parka prirode „Lonjsko polje“ koja je određena temeljem Zakona o proglašenju parka prirode „Lonjsko polje“ („Narodne novine“ br. 11/90), niti granici iz Prostornog plana područja posebnih obilježja „Lonjsko polje“ iz 2010. godine (u daljnjem tekstu: PPPPO), a samim time niti granici iz važećeg Prostornog plana uređenja Grada Kutine (u daljnjem tekstu: PPUG). Nadalje, navodite da je u tijeku postupak izrade i donošenja izmjena i dopuna Prostornog plana uređenja Grada Kutine, te ste mišljenja da se u predmetne izmjene treba ucrtati granica parka prirode određena Zakonom o proglašenju koji je na snazi, PPPPO-om i PPUG-om, a ne PPŽ-om. S tim u svezi dajemo Vam slijedeće očitovanje.

Iz uvida u dostavljenu dokumentaciju, Zakon o proglašenju parka prirode „Lonjsko polje“, PPPPO i važeći Prostorni plan uređenja Grada Kutine vidljivo je da se granica parka prirode „Lonjsko polje“ u II. izmjenama i dopunama PPŽ- a Sisačko moslavačke županije, na području grada Kutine, ne poklapa s granicom određenom u PPPPO-u i PPUG-u.

Nadalje, Zakon o proglašenju parka prirode „Lonjsko polje“ („Narodne novine“ br. 11/90), kojim su utvrđene granice parka prirode „Lonjsko polje“ je još uvijek na snazi, odnosno granice parka prirode se nisu mijenjale.

Sukladno čl. 123. Zakona o zaštiti prirode (NN 80/13, 15/18) kojim je određen način proglašavanja zaštićenih područja, utvrđeno je da područje Nacionalnog parka i parka prirode proglašava Hrvatski sabor, a sukladno odredbi članka 125. istog Zakona, je









REPUBLIKA HRVATSKA
MINISTARSTVO POLJOPRIVREDE

10000 Zagreb, Ul. grada Vukovara 78, P.P. 1034
Telefon: 61 06 111, Telefax: 61 09 201

KLASA: 350-02/18-01/676
URBROJ: 525-11/1066-18-2
Zagreb, 12. studenoga 2018.



SISAČKO-MOSLOVAČKA ŽUPANIJA
21/18-11-2018
350-01/18-01/04
525-18-95
Uspješno

41171

HRVATSKE ŠUME d.o.o.
DIREKCIJA
Ulica kneza Branimira 1, 10000 Zagreb

**PREDMET: Prijedlog III. izmjena i dopuna Prostornog plana
Sisačko-moslovačke županije, obavijest o javnoj raspravi
- očitovanje, traži se**

Poštovani,

ovo Ministarstvo, Uprava šumarstva, lovstva i drvne industrije zaprimila je predmet kao gore.

Sukladno odredbama članka 40. stavka 6. Zakona o šumama („Narodne novine“, broj: 68/18.) molimo u okviru vaše nadležnosti, očitovanje na Prijedlog III. izmjena i dopuna Prostornog plana Sisačko-moslovačke županije, za potrebe davanja mišljenja na prostorni plan sukladno stavku 5. istog članka.

S poštovanjem



Na znanje:

- Sisačko-moslovačka županija, Upravni odjel za prostorno uređenje, graditeljstvo i zaštitu okoliša, Rimska 28, 44 000 Sisak

DOSTAVITI:

1. Naslovu,
2. U spis predmeta.



Hrvatske ceste d.o.o.

za upravljanje, gradnju i održavanje državnih cesta

adresa: Vončinina 3, 10000 Zagreb, Hrvatska

tel: +385 1 4722 555

e-mail: javnost@hrvatske-ceste.hr

website: www.hrvatske-ceste.hr

Sektor za razvoj i strateško planiranje

Odjel za razvoj i planiranje

Klasa: 350-02/15-1/87

Urbroj: 345-210-160-2018-20

Zagreb, 26. 11. 2018.

2170	28-11-2018	
350-01/18-01/04		
345-17-94		

4470

REPUBLIKA HRVATSKA
SISAČKO-MOSLAVAČKA ŽUPANIJA
Upravni odjel za prostorno uređenje,
graditeljstvo i zaštitu okoliša
Rimska 28
44 000 SISAK

**Predmet: III. Izmjene i dopune Prostornog plana Sisačko-moslavačke županije
-mišljenje, daje se**

Poštovani,

Vašim dopisom, klasa: 350-01/18-01/04, ur.br: 2176/01-09/02-18-82 od 29.10.2018. godine, uputili ste poziv za sudjelovanje u javnoj raspravi o Prijedlogu III. Izmjena i dopuna Prostornog plana Sisačko-moslavačke županije.

Temeljem članka 101. Zakona o prostornom uređenju („Narodne novine“ broj 153/13 i 65/17) i članka 82. Zakona o cestama („Narodne novine“ broj 84/11, 22/13, 54/13, 148/13 i 92/14) Hrvatske ceste d.o.o. obvezne su izvršiti pregled izradene prostorno-planske dokumentacije te dati očitovanje na predložena rješenja cestovne infrastrukture državnog značenja.

Nakon izvršenog pregleda Prijedloga III. Izmjena i dopuna Prostornog plana Sisačko-moslavačke županije (u daljnjem tekstu: Plan) iznosimo sljedeće mišljenje:

1. Zahtjevi Hrvatskih cesta d.o.o. dani u našim dopisima (klasa:350-02/15-1/87, urbroj:345-210-160-2018-13 od 7.3.2018. god.; klasa:350-02/15-1/87, urbroj:345-210-160-2018-14 od 21.3.2018. god.; klasa:350-02/15-1/87, urbroj:345-210-160-2018-16 od 6.4.2018. god.; klasa:350-02/15-1/87, urbroj:345-210-160-2018-17 od 23.4.2018. god.; klasa:350-02/15-1/87, urbroj:345-210-160-2018-18 od 18.7.2018. god.) ugrađeni su u Prijedlog Plana.
2. U skladu s rezultatima izradenih dodatnih studijskih analiza umjesto naziva „brza cesta Popovača-Sisak-Glina-Slunj-Josipdol“ potrebno je u Planu upisati naziv „brza cesta Popovača-Sisak-Glina-Slunj-Ogulin“.

S poštovanjem

v.d. direktora Sektora:
Tomislav Cvetko, dipl.ing.grad.

Co: Pismohrana

Sud upisa: Trgovački sud u Zagrebu, MBS: 080391653, MB: 1554972, OIB: 55545787885, Upisani temeljni kapital: 107.384.800,00 kn
IBAN: HR67 2340009 1100231902 kod Privredne banke Zagreb d.d.
Uprava: Josip Škorić, predsjednik Uprave, Alen Leverić, član Uprave, Nikša Konjevod, član Uprave



REPUBLIKA HRVATSKA
 DRŽAVNA UPRAVA ZA ZAŠTITU I SPAŠAVANJE
 PODRUČNI URED ZA ZAŠTITU I SPAŠAVANJE
 SISAK

KLASA: 350-02/18-02/11
 URBROJ: 543-13-01-18-2
 Sisak, 21. studenog 2018. godine

SISAČKO-MOSLAVAČKA ŽUPANIJA
 Upravni odjel za prostorno uređenje,
 graditeljstvo i zaštitu okoliša
 Rimska 28
 44000 SISAK

PREDMET: III. Izmjene i dopune Prostornog plana
 Sisačko-moslavačke županije
 - suglasnost, daje se,-

Veza: vaša KLASA: 350-01/18-01/04, URBROJ:2176/01-09/02-18-82, od 29.10.2018. godine

Temeljem članka 101. stavak 1. Zakona o prostornom uređenju (N.N. broj: 153/13), članka 12. stavak 1. alineja 21. Zakona o sustavu civilne zaštite (N.N. broj: 82/15), a na traženje Sisačko-moslavačke županije, Upravnog odjela za prostorno uređenje, graditeljstvo i zaštitu okoliša, Rimska 28, Sisak, Područni ured za zaštitu i spašavanje Sisak, daje

SUGLASNOST

o poštivanju zahtjeva zaštite od prirodnih i drugih nesreća u Prijedlogu III. Izmjena i dopuna Prostornog plana Sisačko-moslavačke županije, izrađenog od strane JU Zavod za prostorno uređenje Sisačko-moslavačke županije, Trg bana Josipa Jelačića 6, 44000 Sisak

Suglasnost se izdaje radi usvajanja III. Izmjena i dopuna Prostornog plana Sisačko-moslavačke županije

S poštovanjem,

PROČELNIK

Željko Prpić, prof.

Dostaviti

1. Naslovu
2. DČ ZS, Sektor za civilnu zaštitu, na znanje
3. Pismohrani, ovdje.



HZ INFRASTRUKTURA

10 000 Zagreb, Mihanovićeveva 12

SEKTOR ZA RAZVOJ, PRIPREMU
I PROVEDBU INVESTICIJA I EU
FONDOVA

tel: +385 (0)1 4533778

fax: +385 (0)1 3783396

e-mail: goran.ilkoski@hzinfra.hr

naš broj i znak: 10932/18. 1.3.1. GI

vaš broj i znak: KLASA: 350-01/18 01/04

URBROJ: 2176/01-09/02-18 82

datum: 22. studeni 2018.

REPUBLIKA HRVATSKA
SISAČKO-MOSLAVAČKA ŽUPANIJA
Upravni odjel za prostorno uređenje,
graditeljstvo i zaštitu okolišaRimska 26
44000 SISAK

Predmet: Prijedlog III. Izmjene i dopune Prostornog plana Sisačko-moslavačke županije
- dostava mišljenja

Na osnovu članaka 97 i 101 Zakona o prostornom uređenju (NN 153/13 i NN 65/17) i našeg učešća u javnom izlaganju dostavljamo mišljenje na Prijedlog predmetnog Plana.

sukladno Odluci o izradi III. Izmjena i dopuna Prostornog plana Sisačko-moslavačke županije i njome utvrđenih ciljeva i programskih polazišta Prijedloga predmetnog Plana, izvješćujemo Vas da s aspekta upravitelja željezničke infrastrukture u RH nemamo primjedbi na Prijedlog III. Izmjene i dopune Prostornog plana Sisačko-moslavačke županije.

S poštovanjem

DIREKTOR SEKTORA ZA RAZVOJ, PRIPREMU I
PROVEDBU INVESTICIJA I EU FONDOVA

Mirko Franović, dipl.ing.

13.

26.11.2018

REPUBLIKA HRVATSKA
SISAČKO - MOSLAVAČKA ŽUPANIJA
GRAD KUTINA
Gradonačelnik
KLASA: 350-01/18-01/04
URBROJ: 2176/03-09/01-18-2
Kutina, 23. 11. 2018.

Sisačko moslavačka županija
Upravni odjel za prostorno uređenje,
graditeljstvo i zaštitu okoliša

Sisak, Rimska 28

Predmet: Prijedlog III. Izmjena i dopuna
Prostornog plana Sisačko-moslavačke županije
- primjedba, dostavlja se

Poštovani,

Grad Kutina u otvorenom roku javne rasprave (12. 11. 2018. - 27. 11. 2018.)
podnosi

primjedbu na Prijedlog III. Izmjena i dopuna
Prostornog plana Sisačko-moslavačke županije.

Tijekom izrade V. Izmjena i dopuna Prostornog plana uređenja Grada Kutine, izrađivač plana tvrtka Grgurević i partneri d.o.o. Zagreb ukazao je na promjene granica Parka prirode Lonjsko polje prikazane na kartografskim prikazima II. Izmjena i dopuna Prostornog plana Sisačko-moslavačke županije (Službeni glasnik SMŽ, br. 10/17). Sporni prostor nepoklapanja granica odnosi se na područje južno od autoceste A3 na kojem je smještena građevina neopasnog tehnološkog otpada - deponija fosfo gipsa. Ova površina nikada nije bila obuhvaćena granicama Parka prirode Lonjsko polje.

Granica Parka prirode Lonjsko polje ucrtana u važećem Prostornom planu Grada Kutine, identična je granici PPPO Lonjsko polje (Narodne novine, br. 37/2010) te granici prikazanoj u Prostornom planu SMŽ (Službeni glasnik SMŽ, br. 04/01) i Prostornom planu SMŽ IID. (Službeni glasnik SMŽ, br. 12/10). Ova granica sukladna je Zakonu o proglašenju Parka prirode Lonjsko polje (Narodne novine, br. 11/90) koja se prema našim saznanjima nije mijenjala.

Za ovako utvrđenu granicu donesen je i Plan upravljanja Lonjskim poljem prema kojem Javna ustanova Lonjsko polje upravlja površinom Parka prirode. Iz Plana upravljanja Lonjskim poljem vidljivo je da Javna ustanova Lonjsko polje ne upravlja prostorom deponije fosfo gipsa.

Zavod za prostorno uređenje Sisacko-moslavačke županije je podlogu za izradu II. Izmjena i dopuna Prostornog plana Sisacko-moslavačke županije preuzio sa službene stranice Hrvatske agencije za okoliš i prirodu Bioportal (www.bioportal.hr)

Grad Kutina je o utvrđenoj neusklađenosti pribavio očitovanje Ministarstva graditeljstva i prostornog uređenja Uprave za prostorno uređenje pravno poslove i programe Europske unije KLASA: 350-01/18-02/133 URBROJ: 531/05 i 13-02 od 13. 04. 2018. godine u kojem je izjekom navedeno da granice zaštićenog područja i zaštićenog područja u kategoriji parka prirode nije moguće mijenjati prostornim planom već zakonom. Granicu Parka prirode Lonjsko polje područje je učitati sukobno granici koja je određena Zakonom o proglašenju i zaštiti parka prirode Lonjsko polje (Narodne novine br. 11/90) i Prostornim planom Parka prirode Lonjsko polje (Narodne novine br. 37/2010).

Tomejnom navedenog očitovanja pribavljeno je temeljem čl. 107. Zakona o prostornom uređenju mišljenje JU Zavod za prostorno uređenje SMŽ o usklađenosti V. Izmjena i dopuna Prostornog plana uređenja Grada Kutine sa Prostornim planom Sisacko-moslavačke županije („Službeni glasnik SMŽ“ br. 04/01, 12/10 i 10/17) i Prostornim planom Parka prirode Lonjsko polje (Narodne novine br. 37/10).

V. Izmjena i dopuna Prostornog plana Grada Kutine stupile su na snagu 04. 06. 2018. godine.

Prostorni plan Parka prirode „Lonjsko polje“ donio je Hrvatski sabor i neprihvatljivo je da se njegove granice obuhvata mijenjaju kroz planove niže razine.

Granice zaštićenog područja na mrežnim stranicama Informacijskog sastava zaštite prirode (SIP) predstavljaju granice ekološke mreže Natura 2000 koje su većeg obuhvata od Prostornog plana Parka prirode.

Ovakva situacija neusklađenosti u prostorno planskoj dokumentaciji do koje je došlo previdom ima osim povreda dokumenta koji je donio Hrvatski sabor, negativne posljedice na korištenje prostora građevine neopasnog tehnološkog otpada - deponije fosfo gipsa koja je u vlasništvu tvrtke Patrokemija d.o.o. Kutina.

Predlažemo da se Prijedlog III. Izmjena i dopuna Prostornog plana SMŽ dopuni novim kartografskim prikazom br. 3. Uvjeti korištenja, uređenja i zaštite prostora, 3.1. „Područja posebnih uvjeta korištenja“ kojim bi se ispravila pogreška nastala kod donošenja II. Izmjena i dopuna Prostornog plana SMŽ i na taj način uspostavi zakonito stanje u hijerarhiji prostornih planova.

S poštovanjem

Gradonačelnik:
Zlatko Babić, dipl.ing.

Prilozi:

- Izvod iz II. ID PP SMŽ (SG 10/17)
- Izvod iz PPUG Kutina (SN 3/04, 7/06, 1/07, 7/09, 7/11, 2/13, 2/16)
- Očitovanje MGIPU od 13. 04. 2018.
- Mišljenje o usklađenosti PPUG Kutina od 24. 04. 2018.
- Mišljenje MZOE od 04. 09. 2018.

KLASA: 350-01/18-01/04

O tome obavijest

1. Petrokemija d.d. Kutina, Aleja Vukovar 4
2. Ministarstvo zaštite okoliša i energetske zajednice, Radnička cesta 80
3. Ministarstvo graditeljstva i prostornog uređenja, Uprava za prostorno uređenje, pravne poslove i projekte i europske unije, Zagreb, Ulica Republike Austrije 20
4. Županija Sisacko-moslavanska, na čijem su području gosp. lica Zimna, d.o.o. i Zimna d.d. (dijelovi adri) Sisak, A i B, Radića

KLASA: 350-01/18-01/04

E R



2018

REPUBLIKA HRVATSKA
MINISTARSTVO TURIZMA
KLASA: 350-02/18-02/3
URBROJ: 329-01-01-03/1-18-6
Zagreb, 21. studenoga 2018.

SISAČKO-MOSLAVAČKA
ŽUPANIJA
Upravni odjel za prostorno uređenje,
graditeljstvo i zaštitu okoliša

PREDMET: Javna rasprava o Prijedlogu III. Izmjena i dopuna Prostornog plana
Sisačko-moslavačke županije
mišljenje, daje se

Poštovani,

naštvno na Vas dopis (KLASA:350-01-18-01-01, A RBROJ: 2176-01-09-02-18-82) od 29. listopada 2018. kojim nas pozivate na sudjelovanje u Javnoj raspravi o Prijedlogu III. Izmjena i dopuna Prostornog plana Sisačko-moslavačke županije (dalje: Prijedlog Plana). Ministarstvo turizma se očituje kako slijedi.

Ciljevi izrade Prijedloga Plana bili su uskladenje prostorno planskih rješenja prometne infrastrukture te planiranih vodno-gospodarskih objekata radi zaštite od poplava s novo izrađenim studijama i tehničkom dokumentacijom, a kako bi se omogućila realizacija novih rješenja.

Ministarstvo turizma podupire rješavanje prometne povezanosti i infrastrukture kao jednog od osnovnih predujeta za razvoj turizma na određenoj destinaciji te se ovim putem očituje da nema primjedbi na navedeni dokument.

S poštovanjem,

POMOĆNIK MINISTRA

Robert Pende



REPUBLIKA HRVATSKA
MINISTARSTVO OBRANE
ZAGREB

UPRAVA ZA MATERIJALNE RESURSE
SEKTOR ZA VOJNU INFRASTRUKTURU
Služba za vojno graditeljstvo i
energetsku učinkovitost

KLASA: 350-02/18-01/48
URBROJ: 512M3-020201-18-8
Zagreb, 27. studenog 2018.

03-12-2018	09
350-01/18-01/04	
Urudžbeni broj	
512-18-103	
432	uređi

SISAČKO MOSLAVAČKA ŽUPANIJA
Upravni odjel za prostorno uređenje,
graditeljstvo i zaštitu okoliša
Rimska 28
44 000 SISAK

PREDMET: III. Izmjene i dopune PP Sisačko-moslavačke županije,
- očitovanje, dostavlja se

VEZA: Vaš akt KLASA:350-01/18-01/04, URBROJ:2176/01-09/02-18-82
od 29. listopada 2018. godine

Aktom iz veze predmeta dostavljena je posebna obavijest o javnoj raspravi o Prijedlogu III. Izmjena i dopuna Prostornog plana Sisačko-moslavačke županije.

Temeljem odredbi članka 92. Zakona o obrani („Narodne novine“ broj 73/13, 75/15 i 27/16) i Pravilnika o zaštitnim i sigurnosnim zonama oko vojnih lokacija i građevina („Narodne novine“ broj 122/15), po izvršenom uvidu u Prijedlog III. Izmjena i dopuna Prostornog plana Sisačko-moslavačke županije utvrđeno je da su u navedenom planu utvrđene zone posebne namjene za vojarnu "Pukovnik Predrag Matanović", Petrinja, VSK "Čerkezovac", Dvor, OUP "Zrinska gora", Zrinska gora, Dvor i OUP "Humka", Moslovačka gora, Kutina, ali je potrebno u grafičkom dijelu plana ucrtati i označiti zonu posebne namjene za OUP "Zrinska gora".

U prilogu dostavljamo grafički prikaz lokacije OUP "Zrinska gora" na topografskoj karti 1:25 000.

Prilog: kartografski prikaz, 1 list

SZ

Amid

S poštovanjem,

VODITELJ SLUŽBE

Velimir Anić, dipl.ing.geod.

Dostaviti:

- naslovu
- pismohrana

OP "Zrinska gora", Zrinska gora



IZVOD IZ KNJIGE PRIMJEDBI

1

27.11.2018.

Una Radulović (Rafnera nafte
Sisak)

27.11.2018.

TOMISLAV MILVOVIĆ
RAFNERIJA NAFTE SISAK

7. ZAKLJUČAK

Postupak javne rasprave o Prijedlogu III. Izmjena i dopuna Prostornog plana Sisačko-moslavačke županije proveden je u skladu sa Zakonom o prostornom uređenju („Narodne novine“ br. 153/13. i 65/17.).

Istekom roka za dostavu očitovanja, mišljenja, prijedloga i primjedbi okončan je postupak javne rasprave.

Sukladno stavku 4. članka 103. Zakona o prostornom uređenju ovo Izvješće služi za izradu i utvrđivanje konačnog prijedloga III. Izmjena i dopuna Prostornog plana Sisačko-moslavačke županije.

Klasa: 350-01/18-01/4
Ur. broj: 2176/01-09/01-18-104
Sisak, 10.12. 2018.

Klasa: 350-01/18-01/03
Ur. broj: 2176-117-03-18 -41
Sisak 10.12. 2018.

SISAČKO - MOSLAVAČKA ŽUPANIJA
UPRAVNI ODJEL ZA PROSTORNO
UREĐENJE, GRADITELJSTVO I
ZAŠTITU OKOLIŠA

ZAVOD ZA PROSTORNO UREĐENJE
SISAČKO-MOSLAVAČKE ŽUPANIJE

Pročelnica:
Blanka Bobetko-Majstorović,
dipl. ing. biol.

V.d. ravnatelja:
Margita Malnar, dipl. ing. arh.

Odgovorni voditelj izrade Plana:
Margita Malnar, dipl. ing. arh.,
ovlaštena arhitektica urbanistica



 MARGITA MALNAR
dipl.ing arh.
OVLAŠTENA ARHITEKTICA
URBANISTICA
A-U 454