

IZVJEŠĆE O JAVNOJ RASPRAVI
PRIJEDLOG II. IZMJENA I DOPUNA PROSTORNOG PLANA
UREĐENJA OPĆINE GVOZD

NOSITELJ IZRADE PLANA:

OPĆINA GVOZD

Općinski načelnik: Milan Vrga

STRUČNI IZRAĐIVAČ PLANA:

ZAVOD ZA PROSTORNO UREĐENJE SISAČKO - MOSLAVAČKE ŽUPANIJE

Ravnatelj: Domagoj Orlić

11.4.2022.

IZVJEŠĆE O JAVNOJ RASPRAVI

PRIJEDLOG II. IZMJENA I DOPUNA PROSTORNOG PLANA UREĐENJA OPĆINE GVOZD

Nositelj izrade: OPĆINA GVOZD

Općinski načelnik: Milan Vrga



Stručni izrađivač:

ZAVOD ZA PROSTORNO UREĐENJE
SISAČKO - MOSLAVAČKE ŽUPANIJE

Ravnatelj: Domagoj Orlić



Odgovorni voditelj izrade Plana:

Valentina Šerbec, dipl.ing.arh.,
ovlaštena arhitektica urbanistica



Stručni tim Zavoda: Valentina Šerbec, dipl.ing.arh.
Margita Malnar, dipl.ing.arh.
Ivan Talijan, dipl.ing.prom.
Goran Šalić, mag.geog.
Valentina Sučić, mag.ing.traff.
Domagoj Orlić, dipl.ing.prom.

Stručna suradnja: Branka Šimanović, dipl.iur.

IZVJEŠĆE O JAVNOJ RASPRAVI

**PRIJEDLOG II. IZMJENA I DOPUNA PROSTORNOG PLANA
UREĐENJA OPĆINE GVOZD**

SADRŽAJ

1. UVOD
2. OBJAVA JAVNE RASPRAVE
3. PROVEDBA JAVNE RASPRAVE
4. PREGLED PRIMJEDBI, PRIJEDLOGA I MIŠLJENJA I ODGOVORA SA FOTOKOPIJAMA ZAHTJEVA
 - 4.1. PREGLED PRIMJEDBI, PRIJEDLOGA I MIŠLJENJA KOJI SU PRISTIGLI ZA VRIJEME JAVNE RASPRAVE DO 23.2.2022.
 - 4.2. PREGLED ODGOVORA NA PRIMJEDBE, PRIJEDLOGE I MIŠLJENJA KOJI SU PRISTIGLI ZA VRIJEME JAVNE RASPRAVE DO 23.2.2022.
 - 4.3. PREGLED FOTOKOPIJA ZAHTJEVA PRISTIGLI ZA VRIJEME JAVNE RASPRAVE DO 23.2.2022.
 - 4.4. PREGLED PRIMJEDBI, PRIJEDLOGA I MIŠLJENJA KOJI SU PRISTIGLI NAKON 23.2.2022.
 - 4.5. PREGLED ODGOVORA NA PRIMJEDBE, PRIJEDLOGE I MIŠLJENJA KOJI SU PRISTIGLI NAKON 23.2.2022.
 - 4.6. PREGLED FOTOKOPIJA PRIMJEDBI, PRIJEDLOGA I MIŠLJENJA KOJI SU PRISTIGLI NAKON 23.2.2022.
5. PRILOG IZVJEŠĆA:
 - KOPIJA ZAKLJUČKA O UTVRĐIVANJU PRIJEDLOGA II. IZMJENA I DOPUNA PROSTORNOG PLANA UREĐENJA OPĆINE GVOZD ZA JAVNU RASPRAVU OD 4.1.2022.
 - KOPIJA TEKSTA OBJAVE JAVNE RASPRAVE U VEČERNJEM LISTU OD 4.2.2022.
 - POSEBNA OBAVIJEST O JAVNOJ RASPRAVI
 - OBJAVA JAVNE RASPRAVE NA MREŽNOJ STRANICI MINISTARSTVA PROSTORNOG UREĐENJA, GRADITELJSTVA I DRŽAVNE IMOVINE TE SLUŽBENIM WEB STRANICAMA OPĆINE GVOZD
 - KOPIJA KNJIGE PRIMJEDBI
 - ZAPISNIK S JAVNE RASPRAVE
 - POPIS PRISUTNIH OSOBA NA JAVNOJ RASPRAVI

1. UVOD

Općinski načelnik je 4.1.2022. godine donio Zaključak o utvrđivanju Prijedloga II. izmjena i dopuna Prostornog plana uređenja Općine Gvozd za javnu raspravu.

2. OBJAVA JAVNE RASPRAVE

Sukladno članku 96. i 104. Zakona o prostornom uređenju („Narodne novine“ broj: 153/13., 65/17., 114./18., 39/19. i 98/19.), nositelj izrade Općina Gvozd objavila je datum, mjesto i vrijeme održavanja javne rasprave o Prijedlogu II. izmjena i dopuna Prostornog plana uređenja Općine Gvozd dana za javnu raspravu 4.2.2022. godine u "Večernjem listu", službenim mrežnim stranicama Općine Gvozd (objavljeno 1.2.2022.) te mrežnim stranicama Ministarstva graditeljstva, prostornog uređenja i državne imovine (objavljeno 3.2.2022.).

Tekst objave javne rasprave nalazi se u prilogu ovog Izvješća.

Nositelj izrade poslao je posebnu pisanu obavijest o održavanju javne rasprave svima sukladno članku 97. Zakona o prostornom („Narodne novine“ broj: 153/13., 65/17., 114./18., 39/19. i 98/19.). Posebna obavijest i popis pozvanih nalazi se u prilogu ovog Izvješća.

3. PROVEDBA JAVNE RASPRAVE

Javno izlaganja u okviru javne rasprave

Javna rasprava trajala je od 14.2.2022.g. do 23.2.2022.g.

Javni uvid u Prijedlog II. izmjena i dopuna Prostornog plana uređenja Općine Gvozd za javnu raspravu bilo je moguće izvršiti u općinskoj vijećnici Općine Gvozd, Trg dr. Franje Tuđmana 6 u Vrginmostu od 14.2.2022. do 23.2.2022. svakog radnog dana od 8.00 do 14.00 sati ili na službenim stranicama Općine Gvozd www.gvozd.hr.

Javno izlaganje u sklopu javne rasprave o Prijedlogu II. izmjena i dopuna Prostornog plana uređenja Općine Gvozd održano je 17.2.2022.g. u 11,00 u općinskoj vijećnici Općine Gvozd.

Prijedlog II. izmjena i dopuna Prostornog plana uređenja Općine Gvozd za javnu raspravu prezentiran je putem PowerPoint prezentacije.

Elaborat Prijedloga II. izmjena i dopuna Prostornog plana uređenja Općine Gvozd za javnu raspravu sastoji se od tekstualnog dijela plana Odredbi za provedbu, Obrazloženja te Sažetka za javnost i grafičkog dijela plana u mjerilu 1:25000 i 1: 5 000.

Prikaz javnog izlaganja dan je u Zapisniku s javne rasprave koji je sastavni dio ovog Izvješća kao i popis prisutnih osoba koji se nalazi u prilogu ovog Izvješća.

Odgovori na primjedbe, prijedloge i mišljenja

Tijekom trajanja javne rasprave do roka za dostavu primjedbi, odnosno do 23.2.2022.g. na adresu Općine Gvozd pristiglo je 9 primjedbi.

Nakon 23.2.2022. pristiglo je jedno Mišljenje (Ministarstvo poljoprivrede, Planinska 2a, 10000 Zagreb; mišljenje od 14.3.2022.) te četiri dopisa koji se uvažavaju i obrađeni su u ovom Izvješću.

Zbog različitih načina izražavanja stava prema dijelovima Prijedloga II. Izmjena i dopuna Prostornog plana uređenja Općine Gvozd i temama, od načelnih i konkretnih primjedbi do različitih mišljenja, upita i sugestija, Nositelj izrade i Izrađivač daju sljedeće oblike očitovanja:

- **Prihvaća se**
- **Ne prihvaća se** s obrazloženjem razloga neprihvatanja
- **Djelomično se prihvaća**
- **Daje se tumačenje.**

Za obradu prijedloga, primjedbi i mišljenja utvrđene su sljedeće osnove:

Prihvaćaju se prijedlozi, primjedbe i mišljenja koja upućuju na:

- ispravljanje grešaka i propusta, zatim promjene termina ili odredbi nastalih zbog potrebe usklađenja sa važećim zakonima i propisima
- boljim pojašnjenjem ili unošenjem nedostajućih elemenata u Prijedlogu II. Izmjena i dopuna Prostornog plana uređenja Općine Gvozd
- uvrštavanje ili promjenu podataka ako su oni u međuvremenu utvrđeni od strane nadležnih tijela i institucija i ako su u skladu sa Strategijom, Programom i Prostornim planom Sisačko-moslavačke županije.

Daje se tumačenje na mišljenja, prijedloge i primjedbe koje upućuju na važna pitanja ali bez bitnih promjena u Prijedlogu II. Izmjena i dopuna Prostornog plana uređenja Općine Gvozd iz sljedećih razloga:

- u Prijedlogu II. Izmjena i dopuna Prostornog plana uređenja Općine Gvozd je na odgovarajući način prikazana predmetna tema i nema potrebe za dopunama
- predmetna tema se odnosi na druge instrumente sustava prostornog uređenja ili druge razine planiranja i nije predmet II. Izmjena i dopuna Prostornog plana uređenja Općine Gvozd ili predmetna tema spada u nadležstvo drugih državnih tijela.

Ne prihvaćaju se prijedlozi, primjedbe i mišljenja iz sljedećih razloga:

- nisu u skladu sa Strategijom i Programom RH, Prostornim planom Sisačko-moslavačke županije
- ne prihvaća se tematsko proširenje II. Izmjena i dopuna Prostornog plana uređenja Općine Gvozd koje nije predmet Odluke o izradi II. Izmjena i dopuna Prostornog plana uređenja Općine Gvozd, odnosno detaljiziranje koje spada u nadležnost urbanističkih planova
- ne prihvaćaju se oni prijedlozi koji nisu u skladu sa usvojenim studijama izrađenim za područje Županije i Općine Gvozd
- prijedlog nije dovoljno utemeljen.

4. PREGLED PRIMJEDBI, PRIJEDLOGA I MIŠLJENJA I ODGOVORA SA FOTOKOPIJAMA ZAHTJEVA

4.1. PREGLED PRIMJEDBI, PRIJEDLOGA I MIŠLJENJA KOJI SU PRISTIGLI ZA VRIJEME JAVNE RASPRAVE DO 23.2.2022.

PRISTIGLI ZAHTJEVI, OČITOVANJA, PRIJEDLOZI I PRIMJEDBE U POSTUPKU JAVNE RASPRAVE	
MINISTARSTVA, JEDINICE REGIONALNE I LOKALNE SAMOUPRAVE, PODOUZEĆA I USTANOVE S JAVNIM OVLASTIMA, OPĆINE GVOZD, TE GRAĐANA	
1.	Ministarstvo turizma i sporta, Prisavlje 14, 10000 Zagreb; zahtjev od 10.2.2022.
2.	Tomislav Tandarić, Jastrebarsko; zahtjev od 7.2.2022.
3.	INA Zagreb, SD istraživanje i proizvodnja nafte i plina, Avenija V. Hojjevca 10, 10000 Zagreb; zahtjev od 9.2.2022.
4.	OIV Sektor za razvoj radijskih i prijenosnih mreža, Zagreb 10000; zahtjev zaprimljen 14.2.2022.
5.	Grad Glina, zahtjev zaprimljen 17.2.2022.
6.	HŽ Infrastruktura d.o.o., Mihanovićeva 12, 10000 Zagreb; zahtjev zaprimljen 18.2.2022.
7.	Općina Gvozd, Trg dr. Franje Tuđmana 6, 44410 Gvozd, zahtjev od 18.2.2022.
8.	MUP, RCZ, Područni ured civilne zaštite Zagreb, Služba civilne zaštite Sisak, Odjel inspekcije, upisano u knjigu primjedbi 17.2.2022.
9.	Tina Ivčević Pušić, Gvozd; zahtjev od 23.2.2022.

4.2. PREGLED ODGOVORA NA PRIMJEDBE, PRIJEDLOGE I MIŠLJENJA KOJI SU PRISTIGLI ZA VRIJEME JAVNE RASPRAVE DO 23.2.2022.

1. Ministarstvo turizma i sporta, Prisavlje 14, 10000 Zagreb

Dopis: klasa: 350-01/20-01/5, Ur. broj: 529-05-01-02/1-22-4 od 10.2.2022.

Nemaju primjedbe na predmetni plan.

ODGOVOR: Prihvaća se.

2. Tomislav Tandarić, Jastrebarsko; zahtjev od 7.2.2022.

Traži da se izmjesti trasa dalekovoda 2x400 kv Tumbri-Bihać sukladno priloženoj skici.

ODGOVOR: Ne prihvaća se i daje se tumačenje.

Odluka o izradi 2. ID PPUO Gvozd objavljena je sukladno Zakonu i na web stranicama Općine Gvozd u srpnju 2020.g. Zahtjevi za izradu Nacrta prijedloga zaprimani su do prosinca 2021.g.

Trasa planiranog dalekovoda ucrtana je na zahtjev HOPS-a 2004.g. na način da prolazi izvan granica građevinskih područja naselja.

Premještanjem trase dalekovoda kako je traženo u zahtjevu trasa dalekovoda bi prolazila preko granice građevinskog područja naselja.

3. INA Zagreb, SD istraživanje i proizvodnja nafte i plina, Avenija V. Holjevca 10, 10000 Zagreb

Dopis: Oznaka:001/50457184/09-02-22/0205-084/BK od 9.2.2022.

Nemaju primjedbe na predmetni plan.

ODGOVOR: Prihvaća se.

4. OIV Sektor za razvoj radijskih i prijenosnih mreža, Zagreb 10000

Dopis: klasa: 350-02/22-02/03, Ur. broj: OIV-UP0515-SE1521/70485-22-02; zahtjev zaprimljen 14.2.2022.

Dostavili su koordinate radijskog koridora Sljeme – Petrova gora (Veliki Petrovac) koji je potrebno ucrtati u Plan.

ODGOVOR: Prihvaća se. U grafički prikaz br.2. ucrtava se radijski koridor, a odredbe za provedbu dodaje se podnaslov „6.1.2. Radio i TV sustav veza“ i Točka 67b.koja glasi:

„(1) Područjem Općine Gvozd prolaze slijedeći radijski koridori:

- radijski koridor Sljeme – Petrova gora (Veliki Petrovac).“

5. Grad Glina, zahtjev zaprimljen 17.2.2022.

Dopis: klasa: 350-02/22-01/02, Ur. broj: 2176-20-1-22-2

Dostavili s obavijest o sadržaju IV. ID PPUG Glina koji je trenutno u izradi.

ODGOVOR: Prihvaća se.

6. HŽ Infrastruktura d.o.o., Mihanovićeveva 12, 10000 Zagreb; zahtjev od 14.2.2022.

Dopis: Oznaka: 1106/22, 1.3.1. SK zahtjev zaprimljen 18.2.2022.

Nemaju primjedbe na predmetni plan.

ODGOVOR: Prihvaća se.

7. Općina Gvozd, Trg dr. Franje Tuđmana 6, 44410 Gvozd

Dopis: e-mail od midzan@gmail.com od 18.2.2022.

Traže da se k. č. 255/1, 2551/35 i 2561/9 k.o. Pješčanica u naselju Pješčanica izbace iz granice građevinskog područja naselja. Prema izjavi tražene k. č. su u vlasništvu RH i nalaze se u Programu raspolaganja poljoprivrednim zemljištem Općine Gvozd.

ODGOVOR: Ne prihvaća se i daje se tumačenje.

Sve katastarske čestice koje su u vlasništvu RH, a nalaze se djelomično unutar granice građevinskog područja naselja biti će posebno razmatrane u slijedećim izmjenama i dopunama

PPUO Gvozd kako bi se pripremila kvalitetna podloga za Izmjene Programa raspolaganja poljoprivrednim zemljištem u vlasništvu RH za područje Općine Gvozd.

8. MUP, RCZ, Područni ured civilne zaštite Zagreb, Služba civilne zaštite Sisak, Odjel inspekcije, upisano u knjigu primjedbi 17.2.2022.

Nemaju primjedbe na predmetni plan.

ODGOVOR: Prihvaća se.

9. Tina Ivčević Pušić, Gvozd; zahtjev od 23.2.2022.

Traži da k.č. 212/29, 212/30 i 712/3 u k.o. Blatuša u naselju Blatuša prenamijene u izvan građevinsko područje.

ODGOVOR: Ne prihvaća se i daje se tumačenje.

Odluka o izradi 2. ID PPUO Gvozd objavljena je sukladno Zakonu i na web stranicama Općine Gvozd u srpnju 2020.g. Zahtjevi za izradu Nacrta prijedloga zaprimani su do prosinca 2021.g., stoga Vas upućujemo da na slijedeće izmjene i dopune PPUO Gvozd kada će se razmatrati vaš zahtjev.

**4.3. PREGLED FOTOKOPIJA ZAHTJEVA PRISTIGLI ZA VRIJEME JAVNE RASPRAVE
DO 23.2.2022.**

Valentina Šerbec

From: Općina Gvozd <opcina-gvozd@sk.t-com.hr>
Sent: 10. veljače 2022, 14:46
To: Valentina Šerbec
Subject: Fwd: FW: Attached Image
Attachments: MINT-PRINT_mint-mf-prizemlje-1_mint_local_4573_001.pdf


ZAVOD ZA PROSTORNO UREĐENJE
SISAČKO-MOSLAVAČKE ŽUPANIJE

PRIMLJENO:	18.2.2022.		
KLASIFIKACIJSKA OZNAKA:	550-02/20-02	ORG JED.	02
URUDŽBENI BROJ:	026-10-03	PRIL	VRIJ.
		22	64

----- Prosljeđena poruka -----

Naslov:FW: Attached Image
Datum:Thu, 10 Feb 2022 12:22:17 +0000
Šalje:pisarnica <pisarnica@mints.hr>
Prima:opcina-gvozd@sk.t-com.hr <opcina-gvozd@sk.t-com.hr>
CC:Sonja Pelicarić <Sonja.Pelicaric@mints.hr>

S poštovanjem,



Služba za informatičke i opće poslove

+385 1 6169 325
+385 1 6169 214
@ pisarnica@mints.hr
www.mint.gov.hr



IZJAVA O ODRICANJU ODGOVORNOSTI: Sadržaj ove poruke i eventualno priloženih datoteka povjerljiv je i namijenjen isključivo naznačenim primateljima. Ako ste pogreškom primili ovu poruku, o tome obavijestite pošiljatelja, a poruku i sve njezine priloge i kopije uklonite s računala. Svako prenošenje informacija koje poruka sadržava, njihovo kopiranje ili prosljeđivanje trećim osobama zabranjeno je i može biti zakonski kažnjivo. Sadržaj poruke odražava stav i mišljenje njezina autora te nije nužno stav Ministarstva turizma i sporta. Pored toga, Ministarstvo turizma i sporta ne prihvaća nikakvu odgovornost za eventualnu štetu nastalu primikom ove poruke te priloga sadržanih u poruci.

DISCLAIMER OF LIABILITY STATEMENT: The contents of this email, including any files attached to it, are confidential and intended solely for the named addressee(s). If you have received this email message in error, please notify the sender and delete it from your system. Any disclosure, copying or distribution of all or a part of information contained herein to or by third parties is prohibited and may be unlawful. Any views or opinions presented in this message are solely those of the author and do not necessarily represent the views and opinions of Ministry of Tourism and Sports. In addition, Ministry of Tourism and Sports does not accept any liability for possible damages caused by the receipt of this message and the attachments contained in the message.



**REPUBLIKA HRVATSKA
MINISTARSTVO TURIZMA I SPORTA**

KLASA: 350-01/20-01/5
URBROJ: 529-05-01-02/1-22-4
Zagreb, 10. veljače 2022.

**SISAČKO-MOSLAVAČKA
ŽUPANIJA
OPĆINA GVOZD
Općinski načelnik**

PREDMET: Javna rasprava o Prijedlogu II. Izmjena i dopuna Prostornog plana uređenja Općine Gvozd
- mišljenje, daje se

Veza: KLASA: 350-01/20-01/02; URBROJ: 2176-9-02-22-100 od 04. veljače 2022.

Poštovani,

U tijeku postupka javne rasprave o Prijedlogu II. Izmjena i dopuna Prostornog plana uređenja Općine Gvozd (dalje: Izmjena i dopuna Plana), Ministarstvo turizma i sporta očituje se u nastavku.

U Izmjenama i dopunama Plana na dobar način su obrađene odredbe za provedbu koje se odnose na ugostiteljsko-turističku te sportsko-rekreacijsku namjenu unutar građevinskih područja i izvan njih, uvažavajući razvoj turističke destinacije i raznovrsnost turističkih proizvoda. Iako je prema prvim rezultatima popisa stanovništva Republike Hrvatske vidljivo smanjenje broja stanovnika Općine Gvozd za skoro jednu trećinu, smatramo da u planiranju prostora ne treba smanjivati područja namjene za stanovanje i ostale aktivnosti te time omogućiti daljnji razvoj kako općine tako i županije pogođene teškim potresom i stradanjima građevina.

Nastavno na navedeno, Ministarstvo turizma i sporta se očituje da nema primjedbe na Izmjene plana iz područja svoje nadležnosti.

S poštovanjem,

RAVNATELJ
Robert Pende

Valentina Šerbec

From: Općina Gvozd <opcina-gvozd@sk.t-com.hr>
Sent: 7. veljače 2022. 12:55
To: Valentina Šerbec
Subject: Fwd: primjeda na Prijedlog II. izmjena i dopuna Prostornog plana uređenja Općine Gvozd
Attachments: prijedlog Dugo Selo Lasinjsko.jpg

PRIMLJENO:	18.2.2022	
KLASIFIKACIJSKA OZNAKA	530-02/20-22	ORG JED. 02
URUDŽBENI BROJ:	117-02-22-62	PRIL VRIJ.

----- Proslijeđena poruka -----

Naslov: primjeda na Prijedlog II. izmjena i dopuna Prostornog plana uređenja Općine Gvozd

Datum: Mon, 7 Feb 2022 11:43:58 +0000 (UTC)

Šalje: Tomislav Tandarić <tandarić@yahoo.com>

Prima: opcina-gvozd@sk.t-com.hr <opcina-gvozd@sk.t-com.hr>

Postovanje.

U Dugo Selu Lasinjskom imam ekoloski vocnjak velicine 5ha.
Po prostornom planu je planirani dalekovod 2X400 kV Tumbri-Bihać ucrtan točno kroz moj vocnjak.

Imam dugorocne planove otvoriti ruralni turisticko objekt te sam uz cestu posadio drvored javora i divljeg kestena. Uz to uz ogradu sam sadio lovorvisnju koju planiram za zivu ogradu visine 5 ili vise metera da me stiti od svjernih vjetrova.

Prolazak dalekovod kroz moj vocnjak bi to sve promjenio jer drvored i ziva ograda ne smiju biti ispod dalekovoda. Također, bit cu prisiljen odustati od ruralnu turisticko objekta ako ce dalekovod prolazit zacrtanim putem.

Na slici vam saljem alternativni prijedlog za prolazak dalekovoda.

Molim vas da javite da ste primili ovaj e-mail i primjedbu.

Pozdrav,
TOMISLAV TANDARIĆ, OIB: [REDACTED] CVETKOVIĆ [REDACTED], ASTNEBARKO [REDACTED]



Valentina Šerbec

From: Općina Gvozd <opcina-gvozd@sk.t-com.hr>
Sent: 9. veljače 2022. 13:44
To: Valentina Šerbec
Subject: Fwd: II. ID PPU Općine Gvozd - javna rasprava
Attachments: II. ID PPU Općine Gvozd - javna rasprava.pdf

ZAVOD ZA PROSTORNO UREĐENJE
SISAČKO-MOSLAVAČKE ŽUPANIJE

PRIMLJENO:	18.2.2022.	
KLASIFIKACIJSKA OZNAKA	ORG. JED.	
550-02/20-02	02	
URUDŽBENI BROJ:	PRIL.	VRIJ.
206-17-03-	2-	03

----- Prosljeđena poruka -----

Naslov: II. ID PPU Općine Gvozd - javna rasprava
Datum: Wed, 9 Feb 2022 12:24:06 +0000
Šalje: Krištofek Branko <Branko.Kristofek@ina.hr>
Prima: opcina-gvozd@sk.t-com.hr <opcina-gvozd@sk.t-com.hr>
CC: Kaštelanac Zvonimir <Zvonimir.Kastelanac@ina.hr>

Poštovani,

U privitku ove poruke šaljem Vam presliku mišljenja u prilog javnoj raspravi o Prijedlogu II. Izmjena i dopuna Prostornog plana uređenja Općine Gvozd. Originalan dopis dostavljamo redovitom poštom.

Lijep pozdrav.

Branko KRIŠTOFEK

Komerc. poslovi i podrška poslovanju,
Vodeći inženjer naftnog rudarstva

INA, d.d.
Avenija Većeslava Holjevca 10
HR - 10020 Zagreb
m: +385 (98) 390 200
@: Branko.Kristofek@ina.hr



Ova poruka sadrži povjerljive i/ili povlaštene i/ili autorskim pravom zaštićene informacije te je namijenjena isključivo osobi ili osobama na koje je naslovljena. Pristup ovoj elektroničkoj poruci od strane bilo koje osobe osim onih kojima je namijenjena nije dozvoljen. Ako ste je primili uslijed pogreške, molimo odmah obavijestite pošiljalatelja. Nemojte čitati, kopirati, upotrebljavati ili prikazivati njen sadržaj drugim osobama, te je obrisite. Iako se vjeruje da ova poruka ne sadrži viruse ili bilo koji drugi nedostatak koji bi mogao uzrokovati štetu računalnom sustavu, pošiljalatelj ne prihvaća nikakvu odgovornost za bilo kakvu štetu uzrokovanu neispravnim prijenosom, virusima, vanjskim utjecajima, kašnjenjem i slično.
Hvala

This message contains confidential and/or privileged and/or proprietary information intended only for the use of the named addressee(s). Access to this electronic transmission by anyone other than the intended recipient(s) is unauthorized. If you have received it in error please notify the sender immediately, do not read, copy, use or disclose its contents to any person and delete the message. Although this message is believed to contain no viruses and no other defects (faults) that may cause damage to a computer system, the sender shall in no way be liable for any damages, whatever their nature, arising out of transmission failures, viruses, external influences, delays and the like.
Thank you



INDUSTRIJA NAFTE, d.d.

ISTRAŽIVANJE I PROIZVODNJA NAFTE I PLINA
Komerčajalni poslovi i podrška poslovanju
Odnosi s državnom i lokalnom upravom

Avenija Većeslava Holjevca 10
10 020 Zagreb
Tel: 385 1 6450 000

REPUBLIKA HRVATSKA
SISAČKO-MOSLAVAČKA ŽUPANIJA
OPĆINA GVOZD
Općinski načelnik

Naš znak - Re: 001/50457184/09-02-22/0205-084/BK

Trg dr. Franje Tuđmana 6
44 410 VRGINMOST

Datum - Date: 9. veljače 2022.

PREDMET: II. IZMJENE I DOPUNE PROSTORNOG PLANA UREĐENJA OPĆINE GVOZD
- mišljenje u prilog javnoj raspravi -

Na temelju Vaše posebne obavijesti o javnoj raspravi, dopisa KLASA:350-01/20-01/02, URBROJ:2176-9-02-22-100, od 4. veljače 2022. godine, zaprimljenog u naš ured 8. veljače 2022. godine dostavljamo Vam naše mišljenje o Prijedlogu II. Izmjena i dopuna Prostornog plana uređenja Općine Gvozd.

Unutar granica Prostornog plana uređenja Općine Gvozd nema planiranih niti izgrađenih naftno-rudarskih objekata i postrojenja za istraživanje i eksploataciju mineralnih sirovina - ugljikovodika, pa tako nemamo primjedbi te smo suglasni sa Prijedlogom II. Izmjena i dopuna Prostornog plana uređenja Općine Gvozd.

Sretno!

Direktor Odnosa s državnom
i lokalnom upravom



Dostaviti:
1. Arhiva, ovdje.

INA, d.d. Avenija Većeslava Holjevca 10 10 002 Zagreb (s.p. 635) Hrvatska - Croatia BIC (SWIFT): INAHRZ22 Telefon - Telephone: 08001112	Banka - Bank Plymco banka Zagreb d.d. Računovodnja banka d.d. Zagrebačka banka d.d. OTF banka d.d. ErsteBanka d.d. SAKHA POPULARE DI SONDRO UNICREDIT BANK AG	Adresa - Address Ravnjiska cesta 50, 10000 Zagreb Magjestrata mesta 100 10000 Zagreb Trg dr. Franje Tuđmana 1, 10000 Zagreb Dromotroznij raga 51, 21000 Split jedinstveni broj: 51020 PIS/35 Visek: Ingegnieru 21 a.71, 22100 COMO Schoferingpass 5-8, A-1010 Wien	IBAN broj - IBAN Number HR22 2340 0091 1000 2280 2 HR20 2404 0081 6008 1848 3 HR22 2300 0001 1010 0360 5 HR22 2407 0001 1001 5214 9 HR24 2403 0021 1006 6111 4 IT41 0306 0070 3006 0001 0017 340 65191 AT21 1200 0528 4000 3466 (EUR) AT21 1200 0528 4000 3467 (USD)	Trgovački sud u Zagrebu Comercijalni Court in Zagreb MBS: 080000604 Uplaćen temeljni kapital - Paid capital stock 9.000.000,00 kn - HRK Broj izdanih dionica / Nominalna vrijednost 10.000.000 / 001,00 kn - HRK Matični broj - Reg. No. 3686243 OIB - 27758690625 PDV identifikacijski broj / VAT identification number HR277525560625
---	---	--	--	--

Predsjednik i članovi Uprave / President and members of the Management Board:
Srećko Fabrić, Nikola Čalić, Barbara Doga, Darko Markotić, József Simola, Ferenc Horváth
Predsjednik Nadzornog odbora / President of the Supervisory Board: Damir Mlajić



14. 02. 2022.
350-01/20-01/02
1521-9-02-22-100

Digitalni signali
i mreže

Sektor za razvoj radijskih i prijenosnih mreža

Klasa: 350-02/22-02/03

Ur. broj: OIV-UPO515-SE1521/70485-
22-02

OPĆINA GVOZD
Trg dr. Franje Tuđmana 6
44410 VRGINMOST

Zagreb, 10. 2. 2022.

PREDMET: Prijedlog II. izmjena i dopuna Prostornog plana uređenja Općine Gvozd, posebna obavijest
- podaci, dostavljaju se

Veza - Vaš znak: KLASA: 350-01/20-01/02
URBROJ: 2176-9-02-22-100
od 4. veljače 2022.


Poštovani,

vezano uz Vaš dopis od 4. veljače 2022. godine, molimo Vas da prilikom izrade PPU Općine Gvozd, uzmete u obzir i ucrtate radijske koridore koji se nalaze na području Općine.

Popis radijskih koridora

Naziv objekta 1	HTRS N	HTRS E	Naziv objekta 2	HTRS N	HTRS E
SLJEME	5084555	457167	PETROVA GORA - VELIKI PETROVAC	5019440	445551

S poštovanjem,


Mihael Jančić
Direktor Sektora za razvoj radijskih i prijenosnih mreža



REPUBLIKA HRVATSKA
SISAČKO-MOSLAVAČKA ŽUPANIJA
GRAD GLINA
GRADONAČELNIK

Klasa: 350-02/22-01/02
Ur broj: 2176-20-1-22-2
Glina, 11 veljača 2022.

47 02 2022.
350-01/20-01/02
2176-20-1-22-105

SISAČKO-MOSLAVAČKA ŽUPANIJA
OPĆINA GVOZD
Trg dr. Franje Tuđmana 6
44 410 Vrginmost

PREDMET: Prijedlog II Izmjena i dopuna Prostornog plana uređenja Općine Gvozd
- Javna rasprava, informacija, dostavlja se

Poštovani,

Vezano uz javnu raspravu o Prijedlogu II Izmjena i dopuna Prostornog plana uređenja Općine Gvozd dostavljamo svoje primjedbe i prijedloge:

- u dijelu Izmjena i dopuna koji se odnosi na postupanje s otpadom i mjere sprječavanja nepovoljna utjecaja na okoliš kao i kroz mjere provedbe tražimo da lokalitet odlagalište otpada „Gmajna“ u Glini ne uvrstite u vaše odredbe za provedbu kao pretovarnu stanicu na odlagalištu komunalnog otpada Gmajna kao ni kazetu za zbrinjavanje azbestnog otpada na istoj lokaciji. Naime, Grad Glina se kod izrade II Izmjena i dopuna Prostornog plana uređenja Sisačko-moslavačke županije izjasnio da se predmetna lokacije izuzme kao lokalitet za zbrinjavanje azbesnog otpada (rezervna varijanta).

U tijeku je postupak ponovne javne rasprave i javni uvid o Prijedlog IV. Izmjena i dopuna Prostornog plana uređenja Grada Gline i Prijedlog IV Izmjena i dopuna Urbanističkog plana uređenja grada Gline i provođenje postupka stavljanje izvan snage Detaljnog plana uređenja Poduzetničke zone Željezara u Glini.

U nacrtu Odluke o izradi između ostalog je navedeno i:

-usklađenje s Prostornim planom Sisačko-moslavačke županije (Službeni glasnik Sisačko-moslavačke županije 4/01 i 12/10, 10/17 i 12/19),

-ukidanje planirane lokacije kazete za azbest na odlagalištu otpada „Gmajna“ jer za lokaciji „Gmajne“ za nju nema prostora.

S poštovanjem,

GRADONAČELNIK

Ivan Janković, mag.ing.geod. et geoinf





HŽ INFRASTRUKTURA

10000 Zagreb, Mihanovićevea 12

SEKTOR ZA RAZVOJ, PRIPREMU
I PROVEDBU INVESTICIJA I EU
FONDOVA

tel: +385 (0)1 4534538
fax: +385 (0)1 4584885
e-mail: sebastijan.kamenscak@hzinfra.hr
naš broj i znak: 1106/22, 1.3.1. SK
vaš broj i znak: KLASA: 350-01/20-01/02
URBROJ: 2176-9-02-22-100
datum: 14.02.2022.

SISAČKO-MOSLAVAČKA ŽUPANIJA
OPĆINA GVOZD

Trg dr. Franje Tuđmana 6
44410 Vrginmost

18 02 2022
350-01/22-1/02
1106-22-107

Predmet: Prijedlog II. Izmjena i dopuna Prostornog plana uređenja Općine Gvozd
- Dostava očitovanja o javnoj raspravi

Temeljem dopisa Općine Gvozd, u vezi dostave očitovanja o Prijedlogu II. Izmjena i dopuna PPUO Gvozd, dostavljamo Vam sljedeće:

HŽ Infrastruktura d.o.o. nema dodatnih zahtjeva na Prijedlog II. Izmjena i dopuna PPUO Gvozd.

S poštovanjem,

DIREKTOR SEKTORA ZA RAZVOJ, PRIPREMU I
PROVEDBU INVESTICIJA I EU FONDOVA

Mirko Franović, dipl. inž. grad.



OPĆINA GVOZD
TRG DR. FRANJE TUĐMANA 6,
44410 GVOZD
 podnositelj zahtjeva, ime, prezime,
 adresa, telefon

ZAVOD ZA PROSTORNO UREĐENJE SISAČKO-MOSLAVAČKE ŽUPANIJE			
PRIMLJENO	23.2.2022		
BR. PRIJAVE	550-02/18-02/02	ORG JED	
		PRIL	VRIJ
	2126-114-35-02		1

ZAVOD ZA PROSTORNO UREĐENJE
SISAČKO-MOSLAVAČKE ŽUPANIJE

ZAHTJEV ZA 2.ID PPUO GVOZD

broj katastarske čestice 2551/38, 2551/35 i 2561/9
 katastarska općina PJEŠČANICA
 naselje u kojem se nalazi k.č. PJEŠČANICA

zahtjev za namjenu katastarske čestice PRVE DVIJE SE VEĆ KORISTE ZA VET I UZDANJE

tekst zahtjeva MOLIMO NASLOV DA SE U NOVOM PROSTORNOM PLANU NAŠE
OPĆINE PRVE DVIJE NAVEDENE K.Č. ODNOSNO NJIHNI DIJELOVI KOJI SE
VODE KAO GRAĐEVINSKO PODRUČJE DA SE SVRSTAJU U POLJOPRIVREKNO
ZEMLIŠTE, KAO I ZA TREĆE NAVEDENE K.Č. DA BUDE U POLJOPRI
VREDNOM ZEMLIŠTU. ISTIČEMO DA SU SVETRI NAVEDENE
K.Č. UVRŠTENE U PLAN RASPOLAGANJA POLJOPRIVREDNIM
ZEMLIŠTEM OPĆINE GVOZD I U VLASNIŠTVU SU
REPUBLIKE HRVATSKE.

GVOZD, 18.02.2022
 mjesto i datum

- prilozi: 1. kopija katastarskog plana sa zaokruženom k.č.
 2. vlasnički list



potpis podnositelja zahtjeva



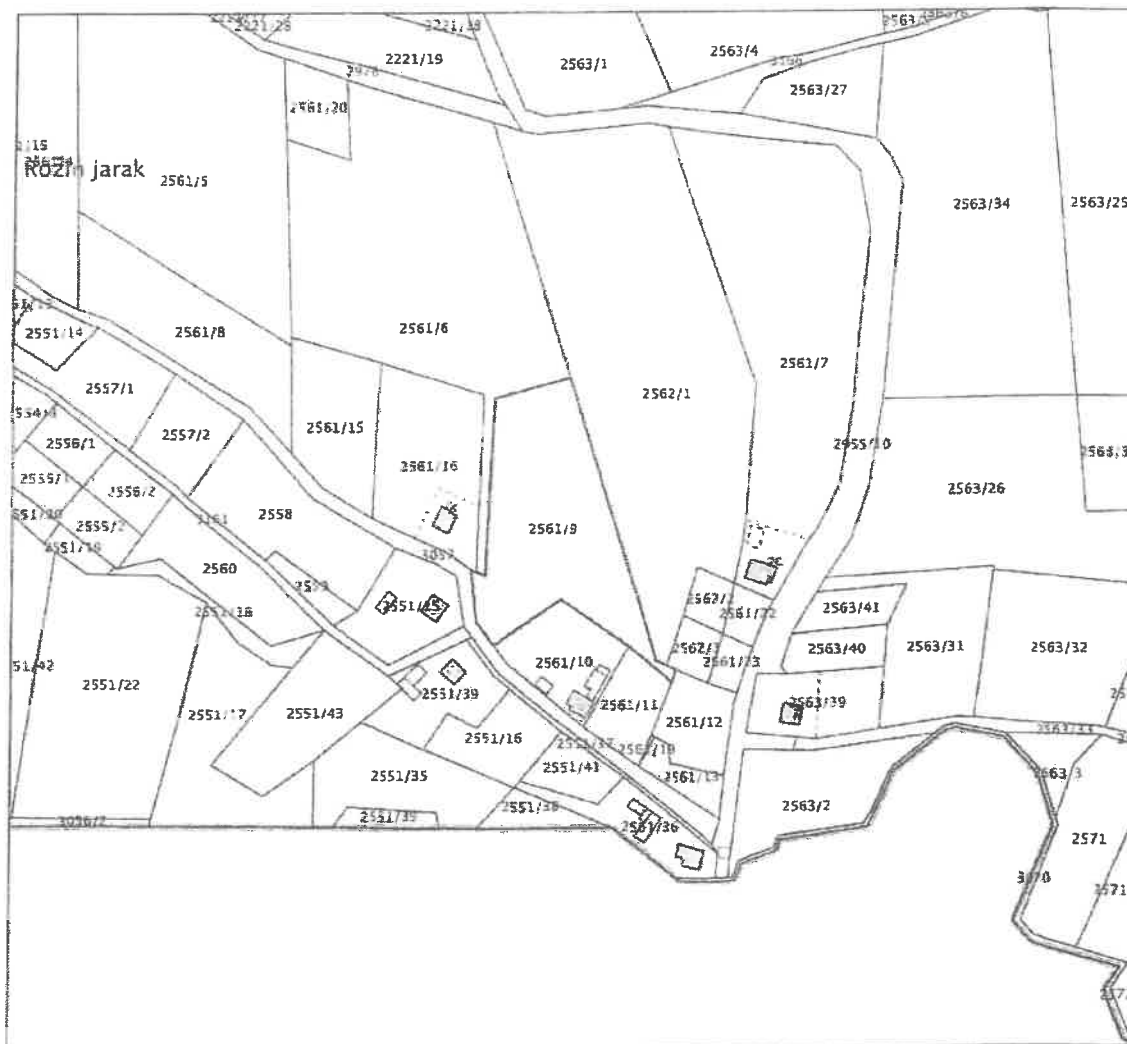
REPUBLIKA HRVATSKA
DRŽAVNA GEODETSKA UPRAVA
PODRUČNI URED ZA KATASTAR SISAK
ISPOSTAVA ZA KATASTAR NEKRETNINA TOPUSKO

K.o. PJEŠČANICA
k.č.br.: 2561/9

KLASA: 938-06/22-01/23
URBROJ: 541-14-03-01/3-22-2
TOPUSKO, 18.02.2022.

IZVOD IZ KATASTARSKOG PLANA

Mjerilo 1:2880
Izvorno mjerilo 1:2880



Sukladno Zakonu o upravnim pristojbama (»Narodne novine«, br. 115/16) te Uredbi o tarifi upravnih pristojbi (»Narodne novine«, br. 92/21, 93/21 i 95/21), upravna pristojba po Tar. br. 1. ne naplaćuje se.

Službena osoba: Suzana Šukalić,
ovlaštena katastarska referentica

IZVADAK IZ ZEMLJIŠNE KNJIGE

Katastarska općina: 333760, PJEŠČANICA

Verificirani ZK uložak
Broj ZK uložka: 1244A
Posjedovnica
PRVI ODJELJAK

Rbr.	Broj zemljišta (kat. čestice)	Oznaka zemljišta	Površina			Primjedba
			jutro	čhv	m2	
91.	1977/1	PAŠNJAK			133	
92.	1977/7	PAŠNJAK			104	
93.	2008	PAŠNJAK			165	
94.	2024/2	PAŠNJAK			1565	
95.	2045/5	PAŠNJAK			1690	
96.	2045/9	PAŠNJAK			68	
97.	2059/1	PAŠNJAK			1205	
98.	2077/9	PAŠNJAK			76	
99.	2130/6	PAŠNJAK			137	
100.	2188/2	PAŠNJAK			845	
101.	2204/12	PAŠNJAK			165	
102.	2204/14	PAŠNJAK			1072	
103.	2204/19	RUDNIČKA VRELA ŠUMA			14858 14858	
104.	2275/2	PAŠNJAK			320	
105.	2425/1	PAŠNJAK			90	
106.	2504	PAŠNJAK			1273	
107.	2514/2	NEPLODNO			1870	
108.	2521	PAŠNJAK			180	
109.	2551/10	PAŠNJAK			3147	
110.	2551/20	PAŠNJAK			324	
111.	2551/21	PAŠNJAK			126	
112.	2551/35	PAŠNJAK			2974	
113.	2551/38	PAŠNJAK			748	
114.	2562/1	BRNJAVAC POTOK ŠUMA			16764 16764	
115.	2562/2	PAŠNJAK			453	
116.	2562/3	PAŠNJAK			511	
117.	2563/1	BRNJAVAC POTOK ŠUMA			8438 8438	
118.	2666/2	PAŠNJAK			924	
119.	2674/13	PAŠNJAK			119	
120.	2674/15	PAŠNJAK			36	
121.	2674/19	PAŠNJAK			241	
122.	2675/19	PAŠNJAK			169	

IZVADAK IZ ZEMLJIŠNE KNJIGE

Katastarska općina: 333760, PJEŠČANICA

Verificirani ZK uložak
Broj ZK uložka: 1244

B

Vlastovnica

Rbr.	Sadržaj upisa	Primjedba
	2. Vlasnički dio: 1/1 REPUBLIKA HRVATSKA	

C

Teretovnica

Rbr.	Sadržaj upisa	Iznos	Primjedba
	Tereta nema!		

Potvrđuje se da ovaj izvadak odgovara stanju zemljišne knjige na datum 20.02.2022.

68

Valentina Šerbec

From: Općina Gvozd <opcina-gvozd@sk.t-com.hr>
Sent: 23. veljače 2022. 9:46
To: Valentina Šerbec
Subject: Fwd: primjedba na Prijedlog II. izmjena i dopuna Prostornog plana

ZAVOD ZA PROSTORNO UREĐENJE
 SISACKO-MOSLAVIČKE ŽUPANIJE

PRIMLJENO	23.2.2022.
KLASIFIKACIJSKI BROJ	ORG JED
570-02/22-01/01	
URUDŽBE: BROJ	PRIL VRIJ
2176-11A-03-72.38	

----- Proslijedena poruka -----

Naslov: primjedba na Prijedlog II. izmjena i dopuna Prostornog plana

Datum: Tue, 22 Feb 2022 21:37:39 +0100

Šalje: Tina Ivčević Pušić <tinapusic1@gmail.com>

Prima: opcina-gvozd@sk.t-com.hr

Poštovani...

Ovim putem vam dostavljam primjedbu na Prijedlog II. izmjena i dopuna Prostornog plana uređenja Općine Gvozd. Vlasnica sam zemljišta i kuće na adresi Blatuša 78. Prema prijedlogu II. izmjena i dopuna Prostornog plana uređenja Općine Gvozd dio zemljišta kojeg sam vlasnik trebalo bi biti prenamijenjeno u građevinsko zemljište. Navedena zemljišta dio su katastarskih čestica br. 212/29, 212/30 i 712/3 u KO Blatuša. Većina navedenih parcela nije pogodna za gradnju jer je močvarna u sezonama kiša te se koristi kao pašnjak za konje. Svakako ne planiram daljnju gradnju (osim održavanja već izgrađenih objekata). Zbog navedenog predlažem da se čestice 212/29, 212/30 i 712/3 u K.O. Blatuša ne prenamijene u građevinsko zemljište.

Molim vas da uvažite moju primjedbu. Hvala.

Srdačan pozdrav,
 Tina Ivčević Pušić
 [Redacted]
 [Redacted]

4.4. PREGLED PRIMJEDBI, PRIJEDLOGA I MIŠLJENJA KOJI SU PRISTIGLI NAKON 23.2.2022.

PRISTIGLI ZAHTJEVI, OČITOVANJA, PRIJEDLOZI I PRIMJEDBE NAKON 23.2.2022.	
MINISTARSTVA, JEDINICE REGIONALNE I LOKALNE SAMOUPRAVE, PODUZEĆA I USTANOVE S JAVNIM OVLASTIMA, OPĆINE GVOZD, TE GRAĐANA	
1.	Hrvatska regulatorna agencija za mrežne djelatnosti, Roberta Frangeša Mihanovića 9, 10000 Zagreb; zahtjev zaprimljen 24.2.2022.
2.	Hrvatski operator prijenosnog sustava d.o.o., Sektor za razvoj, investicije i izgradnju, Služba za pripremu izgradnje i izgradnju, Kupaska 4, 10000 Zagreb zahtjev zaprimljen 24.2.2022.
3.	Ministarstvo poljoprivrede, Ulica grada Vukovara 78, P.P. 1034, 10000 Zagreb; zahtjev od 22.2.2022.
4.	Hrvatske ceste d.o.o., Vončinina 3, 10000 Zagreb; zaprimljeno 1.3.2022.
5.	Ministarstvo poljoprivrede, Planinska 2a, 10000 Zagreb; mišljenje od 14.3.2022.

1. Hrvatska regulatorna agencija za mrežne djelatnosti, Roberta Frangeša Mihanovića 9, 10000 Zagreb;

Dopis: klasa: 350-05/20-01/160, Ur. broj: 376-05-3-22-05 od 17.2.2022.

Traže da se u točki 67a. izbriše stavak (28) zbog usklađenja sa važećim Pravilnikom o zaštiti od elektromagnetskih polja.

ODGOVOR: Prihvaća se.

2. Hrvatski operator prijenosnog sustava d.o.o., Sektor za razvoj, investicije i izgradnju, Služba za pripremu izgradnje i izgradnju, Kupaska 4, 10000 Zagreb

Dopis: klasa: 700/22-17/11, Ur. broj: 3-200-002-01/IV-22-02 od 18.2.2022.

Potrebno je ispraviti tekst u točki 74. u Odredbama za provedbu sukladno dostavljenom ispravku.

ODGOVOR: Prihvaća se. Ispravljen je kartografski prikaz br.2 „Infrastrukturni sustavi“ te stavci (1) i (2) u Točki 74. koji sada glase:

„(1) Pripadajuće postojeće trase i trase u razmatranju dalekovoda većih ili jednakih 35 kV, te transformatorska i rasklopna postrojenja prikazane su na kartografskom prikazu br.2. „Infrastrukturni sustavi“:

- postojeći dalekovod 35 kV
- planirani dalekovod 2X400 kV Tumbri-Bihać
- planirani dalekovod 110 kV Glina -TS 110/35(20) kV Gvozd- Vojnić
- planirani dalekovod 2X110 kV TS Glina – PL TS Pisarovina
- planirana trafostanica TS 110/35 (20) kV Gvozd

(2) Zaštitni koridori dalekovoda iznose:

a) postojeći dalekovodi:

- za dalekovod 35 kV zaštitni koridor je 15 metara

b) planirani dalekovodi:

- za dalekovod 110 kV zaštitni koridor je 50 metara (25+25 od osi dalekovoda)
- za dalekovod 2 x 110 kV zaštitni koridor je 60 metara (30+30 od osi dalekovoda)
- za dalekovod 2 x 400 kV zaštitni koridor je 100 metara."

IZVJEŠĆE O JAVNOJ RASPRAVI II. ID PPUO GVOZD

3. Ministarstvo poljoprivrede, Ulica grada Vukovara 78, P.P. 1034, 10000 Zagreb; Dopis: klasa: 350-02/22-01/74, Ur. broj: 525-07/0179-22-2 od 22.2.2022..

Potrebni su im dodatni podaci za izdavanje Mišljenja.

ODGOVOR: Daje se tumačenje. Traženi podaci sa popisom katastarskih čestica koje su mijenjale namjenu su dostavljeni.

4. Hrvatske ceste d.o.o., Vončinina 3, 10000 Zagreb;

Dopis: klasa: 350-02/20-01/913, Ur. broj: 345-400-440/160-22-04; zahtjev od 21.2.2022.

Nemaju primjedbe na predmetni plan.

ODGOVOR: Prihvaća se.

5. Ministarstvo poljoprivrede, Planinska 2a, 10000 Zagreb; mišljenje od 14.3.2022.

Dopis: klasa: 350-02/22-01/72, Ur. broj: 525-11/0570-22-4 zaprimljeno 21.3.2022.

Dostavljaju pozitivno Mišljene na prijedlog 2.ID PPUO Gvozd.

ODGOVOR: Prihvaća se.

4.6. PREGLED FOTOKOPIJA PRIMJEDBI, PRIJEDLOGA I MIŠLJENJA KOJI SU PRISTIGLI NAKON 23.2.2022.



24 02 2022			
350-1/20-01/02			
376-22/11			

KLASA: 350-05/20-01 160
URBROJ: 376-05-3-22-05
Zagreb, 17. veljače 2022.

Republika Hrvatska
Sisačko-Moslavačka županija
Općina Gvozd
Jedinstveni upravni odjel
Trg dr. Franje Tuđmana 6
44410 Vrginmost

PREDMET: Općina Gvozd
II. IZMJENE I DOPUNE PPUO GVOZD
-mišljenje u tijeku javne rasprave

Veza: Vaš dopis KLASA:350-01/20-01/02, URBROJ: 2176-9-02-22-100, od 4. veljače 2022.

Poštovani,

Hrvatska regulatorna agencija za mrežne djelatnosti (dalje: HAKOM) zaprimila je vaš dopis kojim tražite da na osnovu članka 97. Zakona o prostornom uređenju (NN br. 153/13, 65/17, 114/18, 39/19) i članka 25. stavka 2. i 3. Zakona o elektroničkim komunikacijama (NN br. 73/08, 90/11, 133/12, 80/13, 71/14 i 72/17) izda mišljenje na prijedlog **II. IZMJENE I DOPUNE PPUO GVOZD** za javnu raspravu.

Uvidom u dostavljeni prijedlog **II. IZMJENE I DOPUNE PPUO GVOZD** za javnu raspravu utvrdili smo da je potrebno brisati članak 67. a, stavak 28.: „U cilju preventivne zaštite stanovništva, a primarno djece kao naročito osjetljive skupine, jakost električnog polja (E) ne smije premašivati 6,1 V/m, a ukupna gustoća toka snage (S) 66 mW/m² na čitavom području obuhvata Plana.“

Objašnjenje:

Propisane vrijednosti elektromagnetskih polja (EM) i gustoće snage nisu u skladu sa važećim Pravilnikom o zaštiti od elektromagnetskih polja (NN br. 146/14 i 31/19; dalje: Pravilnik) koje je donijelo Ministarstvo zdravstva Republike Hrvatske.

Pritom su vrijednosti gustoće snage u prijedlogu plana 10 puta niže od maksimalno dopuštenih vrijednosti propisanih Pravilnikom (*sadašnja vrijednost* za frekvenciju od 800 MHz u Pravilniku je 640 mW/m², a u prijedlogu plana je navedeno 66 mW/m²), dok je jačina EM polja 2,55 niža (*Pravilnik propisuje 15,56V/m*, a u prijedlogu plana je predviđeno 6,1 V/m).

Nadalje, propisivanje graničnih razina jakosti električnog polja odnosno gustoće toka snage na ovaj način nije usklađeno s Pravilnikom Ministarstva zdravstva. Pravilnikom Ministarstva zdravstva su osim graničnih razina propisane i druge mjere zaštite što uključuje dodatni uvjet

HRVATSKA REGULATORNA AGENCIJA ZA MREŽNE DJELATNOSTI

Roberta Frangeša Mihanovića 9, 10110 Zagreb / OIB: 87950783661 / T: (01) 7007 007, Faks: (01) 7007 070 / www.hakom.hr

za mjesta gdje istodobno djeluju elektromagnetska polja više nepokretnih izvora različitih frekvencija te uvjete i načine provođenja proračuna i mjerenja elektromagnetskih polja u skladu s HRN normama. Sukladno navedenom nije jednoznačno definirano tko i na koji način bi trebao provjeravati uvjet propisan ovim člankom, te na koje izvore elektromagnetskog polja se ovaj uvjet primjenjuje.

Navedeno predstavlja uvjet za dobivanje pozitivnog mišljenja na prijedlog predmetnog plana. Podsjećamo vas da je donošenje prostornog plana, bez pozitivnog mišljenja HAKOM-a na prijedlog plana, protivno odredbama Zakona o elektroničkim komunikacijama (NN br. 73/08, 90/11, 80/13, 71/14 i 72/17) te predstavlja tešku povredu zakona po članku 119, stavak 1. točka 4.

S poštovanjem,

RAVNATELJ
mr.sc. Miran Gosta
(elektronički potpisala ovlaštena osoba)

Dostaviti:

1. Naslovu preporučeno





Hrvatski operator prijenosnog sustava d.o.o.
Sektor za razvoj, priključenja, izgradnju i
upravljanje imovinom

Kupska 4 10000 Zagreb, Hrvatska
Telefon +385 1 4545 111 +385 1 4545 652
Telefaks +385 1 4545 277
Pošta 10001 Zagreb - Servis

1402 2022.		
390 0/120 1/12		
22-112		

REPUBLIKA HRVATSKA
SISAČKO-MOSLAVAČKA ŽUPANIJA
OPĆINA GVOZD
OPĆINSKI NAČELNIK

Trg dr. Franje Tuđmana 6
44 410 Vrginmost

Klasa 700/22-17/11

DATAUM 18 veljače 2022

Ur broj 3-200-002-01/IV 22-02

**PREDMET: II. Izmjene i dopune Prostornog plana uređenja Općine Gvozd
-mišljenje na prijedlog plana**

Poštovani,

U skladu s Vašim zahtjevom Klasa: 350-01/20-01/02, Urbroj: 2176-9-02-22-100, zaprimljenog dana 08.02.2022. godine, zatražili ste dostavu mišljenja za prijedlog II. Izmjena i dopuna Prostornog plana uređenja Općine Gvozd. Navedeno očitovanje traži se sukladno odredbama Zakona o prostornom uređenju, a temeljem uvida u prijedlog plana prikazanog na mrežnim stranicama Općine Gvozd, prikazanog tekstualnog dijela prijedloga II. Izmjena i dopuna Prostornog plana uređenja Općine Gvozd (tekstualni dio Plana – odredbe za provođenje – obavezni prilozi – obrazloženja), te kartografskog prikaza infrastrukturnih sustava. Nakon obavljenog pregleda stručne dokumentacije i prikupljenih saznanja o stvarnom stanju u prostoru Hrvatski operator prijenosnog sustava d.o.o., u sklopu svojih nadležnosti, a u ovom konkretnom slučaju kao jedan od korisnika predmetnog prostora, donosi slijedeće

MIŠLJENJE

Hrvatski operator prijenosnog sustava d.o.o. je jedini operator elektroenergetskog prijenosnog sustava u Republici Hrvatskoj i vlasnik cjelokupne hrvatske prijenosne mreže (naponske razine 400 kV, 220 kV i 110 kV), te posjeduje dozvolu za obavljanje energetske djelatnosti prijenosa električne energije kao regulirane javne usluge.

1. Nakon obavljenog pregleda grafičkog dijela nacрта prijedloga Plana, potvrđuje se da su u razmatranom prostoru za kojega je pokrenut postupak II. Izmjena i dopuna PPUO Gvozd, uvažene sve odrednice Hrvatskog operatora prijenosnog sustava d.o.o., a koje su prikazane u prostorno – planskom dokumentu višega reda (Sisačko-moslavačka županija).
2. Pregledom predloženog tekstualnog dijela - Odredbe za provedbu, u točki 74. uočili smo nepravilnosti koje je potrebno promijeniti:
 - *umjesto planirani dalekovod 110 kV rubno istočno prolazi Općinom Gvozd treba stajati planirani DV 2x110 kV TS Glina – PL TS Pisarovina*
 - *umjesto planirana trafostanica TS 110/35 (20) kV treba stajati planirana trafostanica TS 110/35 (20) kV Gvozd*
 - *potrebno je navesti i vrijednost zaštitnog koridora za planirani dalekovod DV 2x110 kV a sa ciljem usklađenja sa čl. 222 Mrežnih pravila prijenosnog sustava (NN br.*

UPRAVA DRUŠTVA • Predsjednik Uprave Tomislav Plavšić • Članovi Dejan Liović • Zlatko Visković

IBAN HR97 2340 0091 1101 7745 1 - Privredna banka Zagreb • OIB 13148921633
Trgovački sud u Zagrebu • MBS 080517105
Temeljni kapital u iznosu 4.948.827.300,00 HRK
uplaćen u cijelosti u novcu, stvarima i pravima
www.hops.hr



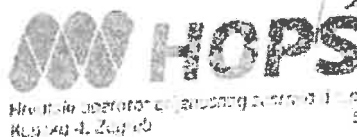
67/2017 i 128/20). Vrijednost zaštitnog koridora za planirani visokonaponski dalekovod 2x110 kV iznosi 60 metara (30 m lijevo i 30 m desno od osi voda).

Za sve dodatne informacije, dostavu dokumentacije, konzultacije koje su vezane uz predmetno očitovanjem možete se obratiti na e-mail: ppiug.@hops.hr.
U slučaju vašeg možebitnog odgovora molimo da se pozovete na Klasu: 700/22-17/11.

S poštovanjem,

Direktor Sektora za razvoj, priključenja,
izgradnju i upravljanje imovinom

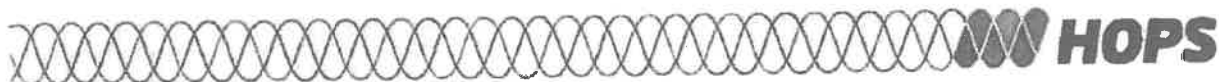
Rajko Ugješić
Rajko Ugješić, dipl. ing. el.



Preslik: - Arhiva

Na znanje putem interne e-aplikacije:

1. Sektor za razvoj, priključenje, izgradnju i upravljanje imovinom, Ured direktora
2. Odjel za prostorno planiranje i izdavanje posebnih uvjeta
3. Prijenosno područje Zagreb, Ured direktora
4. Prijenosno područje Zagreb, Služba za upravljanje
5. Prijenosno područje Zagreb, Odjel za nadzemne i kabelaške vodove





REPUBLIKA HRVATSKA
MINISTARSTVO POLJOPRIVREDE

10000 Zagreb, Ul. grada Vukovara 78, P.P. 1034
Telefon: 61 06 111, Telefax: 61 09 201

Uprava za poljoprivredno zemljište,
biljnu proizvodnju i tržište

KLASA: 350-02/22-01/74
URBROJ: 525-07/0179-22-2
Zagreb, 22. veljače 2022.



28 02 2022
350-01/20-01/42
525-07-22-111

SISAČKO-MOSLAVAČKA ŽUPANIJA
OPĆINA GVOZD

PREDMET: Prijedlog II. izmjena i dopuna Prostornog plana uređenja Općine Gvozd
- Mišljenje, dostavlja se

Vaša Klasa: 350-01/20-01/02
Vaš Urbroj: 2176-9-02-22-100
Od: Vrginmost, 04.02.2022.
Primljeno: 525-Ministarstvo poljoprivrede 08.02.2022.

Člankom 19, stavkom 1. Zakona o poljoprivrednom zemljištu ('Narodne novine', br. 20/18, 115/18 i 98/19-u daljnjem tekstu: Zakon) propisano je da je prije donošenja Državnog plana prostornog razvoja, prostornog plana županije, odnosno Grada Zagreba, prostornih planova područja posebnih obilježja, prostornog plana velikoga grada, grada ili općine, nositelj izrade istih dužan pribaviti zahtjeve i mišljenja Ministarstva poljoprivrede. Slijedom navedenoga, a u skladu sa člankom 101. Zakona o prostornom uređenju ('Narodne novine' br. 153/13, 65/17, 114/18 i 39/19) daje se mišljenje Ministarstva poljoprivrede na Prijedlog II. izmjena i dopuna Prostornog plana uređenja Općine Gvozd (u daljnjem tekstu: Prijedlog plana). **Mišljenje Ministarstva poljoprivrede temelji se na Prijedlogu plana dostupnom na <https://www.gvozd.hr/javna-rasprava-o-prijedlogu-ii-izmjena-i-dopuna-prostornog-plana-uredenja-opcine-gvozd/>**

Prijedlog plana izrađen je temeljem Odluke o izradi II. izmjena i dopuna Prostornog plana uređenja Općine Gvozd kojom su određeni ciljevi izrade Prijedloga plana u odnosu na važeći Prostorni plan uređenja Općine Gvozd (u daljnjem tekstu: PPUO Gvozd). Slijedom navedenoga, Prijedlogom plana se predlažu izmjene i dopune PPUG Gvozd u skladu sa Odlukom i to:

- usklađivanje administrativnih granica s katastarskom podlogom i promjena imena naselja,
- proširenje i uređenje građevinskog područja naselja
- proširenje i uređenje građevinskog područja izvan naselja. i
- ostalo.

Iz Odluke proizlazi da se Prijedlogom plana predlažu izmjene i dopune tekstualnog i grafičkog dijela važećeg PPUO Gvozd.

Pregledom Prijedloga plana utvrđeno je da se građevinsko područja predlaže širiti na površine poljoprivrednog zemljišta. Ministarstvo poljoprivrede upućuje na primjenu članka 22. stavka 3. Zakona koji propisuje da se osobito vrijedno poljoprivredno zemljište (P1 kategorija) i vrijedno poljoprivredno zemljište (P2 kategorija) izvan granica građevinskog područja ne može koristiti u nepoljoprivredne svrhe osim kada su zadovoljeni najmanje jedan od slijedećih uvjeta: nema niže vrijednoga poljoprivrednog zemljišta, kada je utvrđen interes za izgradnju objekata koji se prema posebnim propisima grade izvan građevinskog područja i pri gradnji gospodarskih građevina namijenjenih isključivo za poljoprivrednu djelatnost i preradu poljoprivrednih proizvoda.

Odredbama za provođenje Prijedloga plana omogućena je izgradnja određenih građevina na poljoprivrednim površinama izvan građevinskog područja. Važno je omogućiti izgradnju građevina koje su u funkciji poljoprivredne proizvodnje kao i infrastrukturnih objekata. Poljoprivredno zemljište izvan građevinskog područja treba sačuvati od neprimjerene i prekomjerne izgradnje.

S obzirom da Prijedlog plana ne sadrži podatak da li se predlaže širiti građevinsko područje na površine poljoprivrednog zemljišta u vlasništvu države, Ministarstvo poljoprivrede upućuje na članak 29. stavak 1. i 2. Zakona kojim je uređeno da se poljoprivrednim zemljištem u vlasništvu države raspolaže na temelju Programa raspolaganja poljoprivrednim zemljištem u vlasništvu države (u daljnjem tekstu: Program raspolaganja). Nadalje, člankom 30. stavkom 1. Zakona propisano je da se Programom raspolaganja mogu jednokratno planirati površine poljoprivrednog zemljišta u vlasništvu države za ostale namjene i to maksimalno do 5% ukupne površine poljoprivrednog zemljišta u vlasništvu države na području općine ili grada. Program raspolaganja za Općinu Glina je donesen uz suglasnost Ministarstva poljoprivrede. Katastarske čestice poljoprivrednog zemljišta u vlasništvu države koje se predlaže Prijedlogom plana uvrstiti u građevinsko područje mogu biti isključivo katastarske čestice poljoprivrednog zemljišta u vlasništvu države koje su Programom raspolaganja za Općinu Glina planirane za ostale namjene. Također, u građevinsko područje koje se predlaže Prijedlogom plana proširiti ne mogu uvrstiti katastarske čestice poljoprivrednog zemljišta u vlasništvu države koje nisu sadržane u Programu raspolaganja za Općinu Glina.

**P.O. MINISTRICE
RAVNATELJICA**

Sandra Zokić, prof.

Sektor za pripremu, građenje i rekonstrukciju
Odjel za strateško planiranje
KLASA: 350-02/20-01/91
URBROJ: 345-400-440/160-22-04
Zagreb, 21. 2. 2022.

01. 03. 2022
350-01/20-01/02
345-22-112

REPUBLIKA HRVATSKA
SISAČKO-MOSLAVAČKA ŽUPANIJA
OPĆINA GVOZD
Jedinstveni upravni odjel
Trg dr. Franje Tuđmana 6
44410 VRGINMOST

**Predmet: II. izmjene i dopune Prostornog plana uređenja Općine Gvozd
- javna rasprava – očitovanje, daje se**

Uz Vaš dopis, KLASA: 350-01/20-01/02, URBROJ: 2176-9-02-22-100 od 4. veljače 2022. godine, dostavili ste nam obavijest o javnoj raspravi o prijedlogu II. izmjena i dopuna Prostornog plana uređenja Općine Gvozd te zatražili naše očitovanje.

Na temelju članka 101. Zakona o prostornom uređenju („Narodne novine“ broj 153/13, 65/17, 114/18, 39/19 i 98/19) i članka 82. Zakona o cestama („Narodne novine“ broj 84/11, 22/13, 54/13, 148/13, 92/14 i 110/19) Hrvatske ceste d.o.o. nakon izvršenog pregleda predmetne prostorno-planske dokumentacije iznose sljedeće:

Zahtjevi Hrvatskih cesta d.o.o. za izradu predmetnih izmjena i dopuna Plana iz našeg dopisa, KLASA: 350-02/20-01/91, URBROJ: 345-200-210/160-20-02 od 29. svibnja 2020. godine, ugrađeni su u prijedlog Plana.

Slijedom navedenog, nemamo primjedbi na prijedlog II. izmjena i dopuna Prostornog plana uređenja Općine Gvozd.

S poštovanjem

Direktor Sektora


Darko Sošić, dipl.ing.građ.

Co:
-Pismohrana



REPUBLIKA HRVATSKA
MINISTARSTVO POLJOPRIVREDE

10000 Zagreb, Planinska 2a

KLASA: 350-02/22-01/72
URBROJ: 525-11/0570-22-4
Zagreb, 14. ožujka 2022.



MII IA MOSLOVAČKA

21. 03. 2022.

350-01/20-01/02

525-22-116

Jed.

OPĆINA GVOZD

Trg dr. Franje Tuđmana 6, 44 410 Gvozd

**PREDMET: Prijedlog II. Izmjena i dopuna Prostornog plana uređenja Općine Gvozd
- mišljenje, daje se**

Ministarstvo poljoprivrede, na temelju članka 40. stavka 5. Zakona o šumama („Narodne novine“, br. 68/18, 115/18, 98/19., 32/20. i 145/20.), na zahtjev Općine Gvozd, u predmetu Prijedlog II. Izmjena i dopuna Prostornog plana uređenja Općine Gvozd, donosi

mišljenje

Općini Gvozd daje se pozitivno mišljenje na Prijedlog II. Izmjena i dopuna Prostornog plana uređenja Općine Gvozd, na temelju dostavljene dokumentacije i očitovanja Hrvatskih šuma d.o.o., Uprave šuma Podružnice Karlovac, KLASA: DIR/22-01/1659; URBROJ: 09-00-06/01-22-02, od 3. ožujka 2022. godine, uz uvjet provođenja mjera i obveza određenih Zakonom o šumama.



DOSTAVITI:

1. Naslovu,
2. U spis predmeta.

Na znanje:

Hrvatske šume d.o.o., Ulica kneza Branimira 1, 10 000 Zagreb.

5. PRILOG IZVJEŠĆA

- KOPIJA ZAKLJUČKA O UTVRĐIVANJU PRIJEDLOGA II. IZMJENA I DOPUNA PROSTORNOG PLANA UREĐENJA OPĆINE GVOZD ZA JAVNU RASPRAVU OD 4.1.2022.
- KOPIJA TEKSTA OBJAVE JAVNE RASPRAVE U VEČERNJEM LISTU OD 4.2.2022.
- POSEBNA OBAVIJEST O JAVNOJ RASPRAVI
- OBJAVA JAVNE RASPRAVE NA MREŽNOJ STRANICI MINISTARSTVA PROSTORNOG UREĐENJA, GRADITELJSTVA I DRŽAVNE IMOVINE (3.2.2022.) I SLUŽBENIM WEB STRANICAMA OPĆINE GVOZD (1.2.2022.)
- KOPIJA KNJIGE PRIMJEDBI
- ZAPISNIK S JAVNE RASPRAVE
- POPIS PRISUTNIH OSOBA NA JAVNOJ RASPRAVI



**REPUBLIKA HRVATSKA
SISAČKO-MOSLAVAČKA ŽUPANIJA
OPĆINA GVOZD
OPĆINSKI NAČELNIK**

KLASA: 350-01/20-01/02
URBROJ: 2176-9-02-22-04
Vrginmost, 4. siječnja 2022.

Na temelju članka 95. stavka 2. Zakona o prostornom uređenju ("Narodne novine" broj 153/13., 65/17., 114/18., 39/19. i 98/19.) i članka 45. stavka 2. podstavka 27. Statuta Općine Gvozd („Službeni vjesnik“, broj 26/09., 46/11.-ispr., 6/13., 19/14., 4/18., 2/20. - proć. tekst, 8/20. i 8/21.), općinski načelnik Općine Gvozd dana 4. siječnja 2022. godine donosi

ZAKLJUČAK

o utvrđivanju Prijedloga II. izmjena i dopuna Prostornog plana uređenja Općine Gvozd

I.

Na temelju Nacrta prijedloga II. izmjena i dopuna Prostornog plana uređenja Općine Gvozd i Mišljenja Upravnog odjela za prostorno uređenje, graditeljstvo i zaštitu okoliša Sisačko-moslavačke županije, KLASA: 351-03/20-05-49, URBROJ: 2176/01-08/13-20-2 od 29. listopada 2020. godine, utvrđuje se Prijedlog II. izmjena i dopuna Prostornog plana uređenja Općine Gvozd za javnu raspravu.

II.

Prijedlog II. izmjena i dopuna Prostornog plana uređenja Općine Gvozd sadrži tekstualni dio i grafički dio, te njegovo obrazloženje i sažetak za javnost.

III.

Prijedlog II. Izmjena i dopuna Prostornog plana uređenja Općine Gvozd stavlja se na javnu raspravu u trajanju od 10 dana.

Javna rasprava započinje 14. veljače i završava 23. veljače 2022. godine.

IV.

Obavijest o javnoj raspravi o Prijedlogu II. izmjena i dopuna Prostornog plana uređenja Općine Gvozd izvršit će se u dnevnom tisku - "Večernjem listu", na oglasnoj ploči Općine Gvozd, na mrežnim stranicama Ministarstva prostornog uređenja, graditeljstva i državne imovine i Općine Gvozd, prije početka javne rasprave.

V.

Prijedlog II. izmjena i dopuna Prostornog plana uređenja Općine Gvozd bit će izložen na javni uvid u Općinskoj vijećnici Općine Gvozd u Vrginmostu, Trg dr. Franje Tuđmana 6, prizemlje, na mrežnim stranicama Općine Gvozd i u informacijskom sustavu.

VI.

Javni uvid u Prijedlog II. izmjena i dopuna Prostornog plana uređenja Općine Gvozd moći će se izvršiti u Općinskoj vijećnici Općine Gvozd u Vrginmostu, Trg dr. Franje Tuđmana 6, prizemlje, počevši od 14. veljače 2022. do 23. veljače 2022. godine svakog radnog dana od 8:00 do 14:00 sati.

VII.

Javno izlaganje o Prijedlogu II. izmjena i dopuna Prostornog plana uređenja Općine Gvozd održat će se 17. veljače 2022. godine u 11:00 sati u Općinskoj vijećnici Općine Gvozd u Vrginmostu, Trg dr. Franje Tuđmana 6, prizemlje

VIII.

Posebna obavijest o javnoj raspravi dostavit će se:

-javnopravnim tijelima određenim posebnim propisima koja su dala ili trebala dati zahtjeve za izradu II. izmjena i dopuna Prostornog plana uređenja Općine Gvozd iz svog djelokruga, i

-mjesnim odborima na području Općine Gvozd.

IX.

Pozivaju se sve fizičke i pravne osobe koje imaju određeni interes na području obuhvata Prijedloga II. izmjena i dopuna Prostornog plana uređenja Općine Gvozd da sudjeluju u javnoj raspravi.

Sudionici sudjeluju u javnoj raspravi na način da imaju pravo pristupa na javni uvid u Prijedlog II. izmjena i dopuna prostornog plana uređenja Općine Gvozd, postavljati pitanja tijekom izlaganja o predloženim rješenjima, na koja usmeno odgovaraju osobe koje vode javno izlaganje, dati prijedloge i primjedbe u zapisnik za vrijeme javnog izlaganja, upućivati nositelju izrade pisane prijedloge i primjedbe o roku određenom u objavi ove javne rasprave.

Sudionici u javnoj raspravi svoje prijedloge i primjedbe na Prijedlog plana mogu upisati u knjigu primjedbi koja će se nalaziti uz Prijedlog II. izmjena i dopuna Prostornog plana uređenja Općine Gvozd ili dostaviti osobno ili putem pošte na adresu: Općina Gvozd, Trg dr. Franje Tuđmana 6, 44410 Vrginmost ili na e-mail adresu: opcina-gvozd@skt.com.hr

Primjedbe i prijedlozi koji nisu čitko napisani i potpisani imenom i prezimenom uz adresu podnosioca neće se uzeti u obzir u pripremi izvješća o javnoj raspravi.

Krajnji rok do kojeg se mogu dostaviti pisani prijedlozi i primjedbe na Prijedlog II. izmjena i dopuna Prostornog plana uređenja Općine Gvozd je 23. veljače 2022. godine.

X.

Za vrijeme trajanja javnog oglasa svoje ocjenovanje mogu dostaviti javnopravna tijela određena posebnim propisima koja su osigurala podatke i dokumente iz svog djelokruga za potrebe izrade II. izmjena i dopuna Prostornog plana uređenja Općine Gvozd.

XI.

Za provođenje ovog Zaključka te poduzimanje drugih pravnih radnji, sukladno Zakonu o prostornom uređenju ("Narodne novine", broj 153/13, 65/17, 114/18, 39/19, i 98/19), zadužuje se Jedinštvem upravni odjel Općine Gvozd.

XII.

Ovaj Zaključak stupa na snagu danom donošenja, a objavit će se u "Službenom vjesniku".

OPĆINSKI NAČELNIK

Milan Vrga

The image shows the official seal of the Municipality of Gvozd, which is circular and contains the text "OPĆINA GVOZD" and "MUNICIPALITY OF GVOZD". To the right of the seal is a handwritten signature in black ink, which appears to be "Milan Vrga".

Talijanski mediji tvrde da Broz napušta Inter
Marcelo Brozović na ljetu besplatno odlazi u Barču?

Talijanski sportski mediji pitali su da li će bivši igrač Inter...

Talijanski mediji napominu da je Bayern dobro ponudu...

Drug je imala traževica oko kluba...

godio se obrat. Pitalo se teme da Brozović zeli veći plaću za ostatak...

Nakon igraču ugovor letjeće na kraju ove sezone...

Prema izvornima iz Italije, 29-godišnji Hrvat...

Katalonski klub svakodnevno nudi Brozu osam milijuna eura.



MARCELO BROZOVIĆ želi veću plaću ako ostanje u Interu, no milanski klub to mu nije spreman ponuditi

Iako je Barça u toj fuzioj iskoj situaciji, ove je zime dovela...

Inače, Marcelo je u Interu od siječnja 2015. godine kada je došao...

Zajedno s Ivanom Perišićem Inter drži prvo mjesto prvenstvene...

Na drugom mjestu sledi Napoli s 49. Inter u subotu očekuje derbi...

TV VODIC

12.55 HRTZ 70/Pejing 2022. Orvranje Zimskih olimpijskih igara

18.00 AERNASPORT 1 NOGOMET Slaven Babić - Siniša Prvi HRT

18.00 AERNASPORT 2 KOSARKA Zadar - Čačma, Premier liga

18.00 AERNASPORT 4 RUKOMET Vardar - NEKE, SEHA liga

18.00 AERNASPORT 1 ROKARKA SC Derby - Kika, ABA liga

21.00 AERNASPORT 6 NOGOMET Gorale - Levante, Španjolska liga

21.00 SPORTKLUB 1 NOGOMET Manchester - Middlesbrough, FA Cup

VELUČIŠTE VELIKA GORICA

NATJEČAJ

Motivacijske Velika Gorica raspisuje za izbor u

- 1. Pristavač u školskom području u anglo-njemačkom području prirodnih znanosti...
2. Pristavač u školskom području u hrvatskom području...

Velučiste Velika Gorica



REPUBLIKA HRVATSKA, OSIJEČKO-MOSLAVAČKA ŽUPANIJA, OPĆINA GVOZD, OPĆINSKI NAČELNIK

KLASA: 350-03/20-01/02, URBROJ: 2176-9-02-22-96, Vrijnost: 31. siječnja 2022.

Na temelju članka 95. stavka 3. Zakona o prostornom uređenju...

JAVNU RASPRAVU

o Prijedlogu II. izmjena i dopuna Prostornog plana uređenja Općine Gvozd

- 1. Objašnjete javnu raspravu o Prijedlogu II. izmjena i dopuna Prostornog plana uređenja Općine Gvozd...
2. Izvni uvjet u Prijedlogu II. izmjena i dopuna Prostornog plana uređenja Općine Gvozd trajat će 10 dana...

OPĆINSKI NAČELNIK, Milan Vrga

SVEUČILIŠTE U ZAGREBU, PRIRODOSLOVNO-MATEMATIČKI FAKULTET

Fakultetsko vijeće Prirodoslovno-matematičkog fakulteta na temelju članka 80. Statuta Fakulteta raspisuje

NATJEČAJ

za izbor u suradničko zvanje i na radno mjesto poslijedoktoranda iz područja prirodnih znanosti...

Sve informacije o uvjetima natjecanja objavljene su i nalaze se na službenoj internetskoj stranici...

Rok za podnošenje prijava na natjecaj je 30 dana, po objavljivanju natjecaja u 'Narodnim novinama'

Rezultati natjecalnog postupka objavit će se na službenoj internetskoj stranici PMF-a: www.pmf.unizg.hr (Natičaji)

Poliklinika Terme, u Selcu i Rijeci

s 32 godine tradicije u fizikalnoj medicini i rehabilitaciji prima u stalni radni odnos ili konzilijarno

Liječnika specijalistu fizikalne medicine i rehabilitacije (m/ž)

Prijaviti se možete na e-mail iva@terme-selce.hr



TERME SELCE HEALTH CLINIC



REPUBLIKA HRVATSKA
SISAČKO-MOSLAVAČKA ŽUPANIJA
OPĆINA GVOZD
OPĆINSKI NAČELNIK

Trg dr. Franje Tuđmana 6, 44410 Vrginmost

Tel: 044 526 151

E-mail: opcina-gvozd@skt.com.hr

KLASA: 350-01/20-01/02

Urbroj: 2176-9-02-22-100

Vrginmost, 4. veljače 2022.

PREMA DOSTAVNOJ LISTI

PREDMET: POSEBNA OBAVIJEST

Prijedlog II. izmjena i dopuna Prostornog plana uređenja Općine Gvozd
- javna rasprava

Na temelju odredbe članka 97. Zakona o prostornom uređenju ("Narodne novine", broj 153/13., 65/17., 114/18., 39/19. i 98/19.) i članka 45. stavka 2. podstavka 27. Statuta Općine Gvozd ("Službeni vjesnik", broj 26/09., 46/11.-ispr., 6/13., 19/14., 4/18., 2/20. - proć. tekst, 8/20. i 8/21.), dostavljamo pisanu obavijest o javnoj raspravi o Prijedlogu II. izmjena i dopuna Prostornog plana uređenja Općine Gvozd.

Javni uvid u Prijedlog II. izmjena i dopuna Prostornog plana uređenja Općine Gvozd može se izvršiti u Općinskoj vijećnici Općine Gvozd u Vrginmostu, Trg dr. Franje Tuđmana 6, prizemlje, **počevši od 14. veljače 2022. do 23. veljače 2022. godine**, svakog radnog dana od 8:00 do 14:00 sati, te na mrežnim stranicama Općine Gvozd www.gvozd.hr i putem informacijskog sustava prostornog uređenja.

Javno izlaganje o Prijedlogu II. izmjena i dopuna Prostornog plana uređenja Općine Gvozd održat će se **17. veljače 2022. godine u 11:00 sati** u općinskoj vijećnici Općine Gvozd u Vrginmostu, Trg dr. Franje Tuđmana 6, prizemlje.

Krajnji rok do kojeg se mogu dostaviti pisana očitovanja, mišljenja, prijedlozi i primjedbe na Prijedlog II. Izmjena i dopuna Prostornog plana uređenja Općine Gvozd je **23. veljače 2022. godine**.

Za sve informacije i podatke vezane za Prijedlog II. Izmjena i dopuna Prostornog plana uređenja Općine Gvozd možete se obratiti izrađivaču plana Valentini Šerbec, dipl.ing.arh., tel: 044 521-008, e-mail: valentina.serbec@opstina-gvozd.hr ili koordinatore u ime Nositelja izrade Izmjena i dopuna Plana Josipi Ćurković, dipl.occ, tel: 044 526-152, e-mail: procinica@gvozd.hr

S poštovanjem

OPĆINSKI NAČELNIK

Milan Vrga

Dostaviti:

1. Ministarstvo kulture i medija, Uprava za zaštitu kulturne baštine, Konzervatorski odjel u Sisku, Nikole Tesle 17, Sisak
2. Ministarstvo gospodarstva i održivog razvoja, Uprava za zaštitu prirode, Radnička cesta 80, 10000 Zagreb
3. Ministarstvo gospodarstva i održivog razvoja, Uprava vodnog gospodarstva i zaštite mora, Ulica grada Vukovara 220, 10000 Zagreb
4. Ministarstvo poljoprivrede, Uprava za poljoprivredno zemljište, biljnu proizvodnju i tržište, Ulica grada Vukovara 78, 10000 Zagreb
5. Ministarstvo poljoprivrede, Uprava šumarstva, lovstva i drvne industrije, Planinska 2a, 10000 Zagreb
6. Ministarstvo gospodarstva i održivog razvoja, Uprava za industriju poduzetništvo i obrt, Ulica grada Vukovara 78, 10000 Zagreb
7. Ministarstvo turizma i sporta, Prilazlje 14, 10000 Zagreb
8. Hrvatske ceste d.o.o. Vončinina 3, 10000 Zagreb
9. Javna ustanova za upravljanje zaštićenim dijelovima prirode Sisačko-moslavačke županije- Trg grofova Erdödyja 17, 44317 Popovača
10. Sisačko-moslavačka županija, Upravni odjel za prostorno uređenje, graditeljstvo i zaštitu okoliša, Ispostava Glina, Trg bana Josipa Jelačića 2, 44400 Glina
11. Sisačko-moslavačka županija, Upravni odjel za gospodarstvo, poljoprivredu i ruralni razvoj, Rimska 28, 44000 Sisak
12. Ministarstvo unutarnjih poslova, Policijska uprava Sisačko-moslavačka, Služba upravnih i inspeksijskih poslova, I.K. Sakeinskog 24, 44000 Sisak
13. Ministarstvo unutarnjih poslova, Služba civilne zaštite Sisak, I.K. Sakeinskog 26, 44000 Sisak
14. Ministarstvo unutarnjih poslova, Ravnateljstvo civilne zaštite, Područni ured civilne zaštite Zagreb, Služba civilne zaštite Sisak, Ulica Ivana Kukuljevića Sakeinskog 24, 44000 Sisak
15. Hrvatska regulatorna agencija za mrežne djelatnosti, Roberta Frangeša Mihanovića 9, 10000 Zagreb
16. Hrvatski operator prijenosnog sustava d.o.o., Sektor za razvoj, investicije i izgradnju, Služba za pripremu izgradnje i izgradnju, Kupaska 4, 10000 Zagreb
17. HEP ODS d.o.o., Elektra Sisak, Ulica kralja Tomislava 42, 44000 Sisak
18. HEP ODS d.o.o., Elektra Karlovac, Vladka Mačeka 44, 47000 Karlovac
19. Hrvatske vode, Vodnogospodarski odjel za gornju Savu, Ulica Grada Vukovara 220, 10000 Zagreb
20. Hrvatske vode, Vodnogospodarska ispostava za mali sliv "Banovina", Obala Rudera Boškovića 10, 44000 Sisak
21. Hrvatske šume, Uprava šuma Karlovac, Sumarija Gvozd, Kralja Petra Svačića 5, 44410 Vrginmost
22. Županijska uprava za ceste Sisačko-moslavačke županije, Antuna Cuvaja 16, 44000 Sisak
23. PLINACRO d.o.o. Zagreb, Savska cesta 88, 10000 Zagreb
24. HŽ Infrastruktura d.o.o., Mihanovićeva 12, 10000 Zagreb
25. INA Zagreb, SD istraživanje i proizvodnja nafte i plina, Avenija V. Holjevca 10, 10000 Zagreb
26. Jadranski naftovod d.d., Miramarska cesta 24, 10000 Zagreb

27. Regionalni koordinator Sisacko-moslavanske županije, Rimska 28, 44000 Sisak
28. Odlasitjači i veze d.o.o., U L. Grada Vukovara 269d, 10000 Zagreb
29. Komunalac-Cvrtzd d.o.o. za komunalne djelatnosti, Trg dr. Franje Tuđmana 6, 44400 Vrginmost
30. Vidoopskrba i odvodnja Topusko d.o.o., Ponikvari 77, 44415 Topusko
31. Komunalno Topusko d.o.o., Ponikvari 77, 44415 Topusko
32. Mjesni odbori Općine Gvozd
33. Općina Topusko, Opatovina 10, 44415 Topusko
34. Grad Gilina, Trg bana Josipa Jelačića 2, 44400 Gilina
35. Općina Vojnić, Trg Stjepana Radića 1, 47220 Vojnić
36. Grad Karlovac, Ivana Banjavčića 9, 47000 Karlovac
37. Općina Pokupsko, Pokupsko 25a, 10414 Pokupsko
38. Općina Lasinja, Lasinjska cesta 19, 47206 Lasinja

Informacije o javnim raspravama

Prijedlog VI. Izmjena i dopuna Prostornog plana uređenja Grada Županja

10.02.2022 zip (27751kb)

07.02.2022. - Informacija o javnoj raspravi o prijedlogu IV. Izmjena i dopuna Prostornog plana uređenja Općine Ražanac

08.02.2022 pdf (504kb)

07.02.2022. - Informacija o ponovnoj javnoj raspravi o prijedlogu I. Izmjena i dopuna Urbanističkog plana uređenja Valbonaša i s tim u vezi Izmjena i dopuna Prostornog plana uređenja Općine Medulin

07.02.2022 pdf (1555kb)

04.02.2022. - Informacija o javnoj raspravi o prijedlogu Izmjena i dopuna Urbanističkog plana uređenja prostora vojarnе u Čakovcu

04.02.2022 pdf (91kb)

04.02.2022. - Informacija o javnoj raspravi o prijedlogu Izmjena i dopuna Urbanističkog plana uređenja 5 Rukovac (NA 15-1), Općina Matulji

04.02.2022. pdf (879kb)

03.02.2022. - Informacija o javnoj raspravi o prijedlogu II. Izmjena i dopuna Prostornog plana uređenja Općine Gvozd

03.02.2022. pdf (419kb)



OPĆINA GVOZD

KNJIGA PRIMJEDBI

JAVNA RASPRAVA

II. IZMJENE I DOPUNE PROSTORNOG PLANA
UREĐENJA OPĆINE GVOZD

14. veljače 2022. godine - 23. veljače 2022. godine

1. The degree of... LAT. ...
2. ...
3. ...

...
...



ZAPISNIK

s javnog izlaganja o Prijedlogu II. izmjena i dopuna Prostornog plana uređenja Općine Gvozd

Javno izlaganje u okviru javne rasprave o Prijedlogu II. izmjena i dopuna Prostornog plana uređenja Općine Gvozd je održano dana 17. veljače 2022. godine s početkom u 11:00 sati u općinskoj vijećnici Općine Gvozd u Vrginmostu, Trg dr. Franje Ludmala 6.

Nazočni od strane izrađivača Plana - Zavoda za prostorno uređenje Sisačko-moslavačke županije: Valentina Šerbec odgovorna voditeljica izrade, Valentina Šučić i Ivan Laljan.

Ostali nazočni: Mladen Vučković, inspektor zaštite od požara, eksploziva i oružja, ispred Ministarstva unutarnjih poslova, Ravnateljstva Civilne zaštite, Područnog ureda Civilne zaštite Zagreb, Službe civilne zaštite Sisak, Simat Stanojević stanovnik naselja Bovic, Marija Idžan zamjenica općinskog načelnika Općine Gvozd iz reda pripadnika hrvatskog naroda i Nevena Basta službenica u Jedinственном upravnom odjelu Općine Gvozd.

Popisna lista sudionika na javnom izlaganju je sastavni dio Zapisnika.

Voditeljica izrade Valentina Šerbec je dala uvodno obrazloženje Prijedloga II. izmjena i dopuna Prostornog plana uređenja Općine Gvozd te izvijestila o svim izmjenama i dopunama koje su ugrađene u Prijedlog plana sukladno pojedinim kartografskim prikazima.

Mladen Vučković se, kao predstavnik Ministarstva unutarnjih poslova, Ravnateljstva Civilne zaštite, Područnog ureda Civilne zaštite Zagreb, Služba civilne zaštite Sisak, očitovao da navedeno tijelo nema primjedbi na Prijedlog II. izmjena i dopuna Prostornog plana uređenja Općine Gvozd.

Simat Stanojević je, pošto je uvidom u kartu utvrdio da se katastarska čestica na kojoj izgrađena njegova obiteljska kuća nalazi u zoni zaštite, postavio pitanje koji su zahvati dozvoljeni unutar B-zone zaštite u naselju Bovic.

Voditeljica izrade Valentina Šerbec je detaljno objasnila uvjete gradnje u B-zoni zaštite u naselju Gvozd kako je propisano u točki 82. Prijedloga II. izmjena i dopuna Prostornog plana uređenja Općine Gvozd.

Vezano uz izlaganje Valentine Šerbec o turističko rekreativnim rutama i uređenju mlinica u Općini Gvozd, Simat Stanojević je upotupinio podatke o još 3 mlinice koje bi se mogle urediti a nalaze se u naseljima Bovic i Kozarac na Velikoj Trepči te u naselju Šljivovac na Maloj Trepči. Voditeljica izrade odgovorila je da će razmotriti prijedlog i običi navedene lokalitete.

Pošto nije bilo više sudionika, javno izlaganje je završeno u 12:25 sati.

Za Nositelja izrade:

Proćelnica RUO

Josipa Ćurković

Zapisničar

Nevena Basta

KLASA: 350-01/20-01/02
URBROJ: 2176-9-02-22-106
Vrginmost, 17. veljače 2022.

JAWA BARU 2.10.1971

JAW. WISAMJE 17.2.2022.

DAFTAR PRESIDEN

DAFTAR PRESIDEN	NAMA	TEL	EMAIL	PIS
1. HIDDEN: blackbird	MIND. RCZ science Sik & Inspektur KOR		mailto:hid@...@...@...	
2. ...	JAWA BARU@...@...@...	
3. ... STANDISIE	...@...@...@...		...@...@...@...	
4. ... SOTIC	...@...@...@... ...@...@...@... ...@...@...@...			
5. MARIJA ...			midran@...@...@...@...	
6. IUAN ...	24.05 20 100@...@...@...		...@...@...@...@...	

[Handwritten signature]