



REPUBLIKA HRVATSKA
SISAČKO-MOSLAVAČKA ŽUPANIJA
OPĆINA DVOR
Jedinstveni upravni odjel

KLASA: 350-02/22-01/04
URBROJ: 2176-08-03-01-22-3
Dvor, 19. travnja 2022. godine

IZVJEŠĆE O PROVEDENOJ JAVNOJ RASPRAVI
O PRIJEDLOGU III. IZMJENA I DOPUNA PROSTORNOG PLANA UREĐENJA
OPĆINE DVOR

U postupku izrade III. izmjena i dopuna Prostornog plana uređenja Općine Dvor, sukladno Odluci o izradi III. izmjena i dopuna Prostornog plana uređenja Općine Dvor ("Službeni vjesnik" Općine Dvor broj 95/21) provedena je u razdoblju od 21. ožujka do 5. travnja 2022. godine javna rasprava o Prijedlogu Plana.

Javna rasprava je objavljena u:

- "Večernjem listu" - 20.3.2022. godine,
- internet stranici Ministarstva prostornog uređenja, graditeljstva i državne imovine (www.mgipu.hr) - 21.3.2022. godine,
- internet stranici Općine Dvor (www.dvor.hr) - 21.3.2022. godine.

Posebna obavijest o javnoj raspravi dostavljena je javnopravnim tijelima određenim posebnim propisima koja su dala ili trebala dati zahtjeve za izradu prostornog plana:

- Ministarstvo gospodarstva i održivog razvoja, Uprava za zaštitu prirode;
- Ministarstvo kulture i medija, Uprava za zaštitu kulturne baštine, Konzervatorski odjel u Sisku;
- Ministarstvo obrane, Uprava za materijalne resurse, Služba za nekretnine, graditeljstvo i zaštitu okoliša;
- Ministarstvo prostornoga uređenja, graditeljstva i državne imovine, Pisarnica za podneske vezane uz državnu imovinu;
- Ministarstvo unutarnjih poslova, Policijska uprava Sisačko-moslavačka, Služba upravnih i inspeksijskih poslova;
- Ministarstvo unutarnjih poslova, Policijska uprava Sisačko-moslavačka, Sektor za granicu;
- Ministarstvo unutarnjih poslova, Ravnateljstvo civilne zaštite, Služba civilne zaštite Sisak;
- Ministarstvo poljoprivrede, Uprava za poljoprivredno zemljište, biljnu proizvodnju i tržište;
- Ministarstvo poljoprivrede, Uprava šumarstva, lovstva i drvne industrije;
- Ministarstvo gospodarstva i održivog razvoja, Uprava vodnoga gospodarstva i zaštite mora;
- HEP HOPS d.o.o., Sektor za razvoj, investicije i izgradnju, Služba za pripremu izgradnje i izgradnju;
- HEP ODS d.o.o., Elektra Sisak;
- HAKOM - Hrvatska regulatorna agencija za mrežne djelatnosti;
- Hrvatske vode, Vodnogospodarski odjel za srednju i donju Savu;

- Hrvatske vode, Vodnogospodarska ispostava za mali sliv "Banovina";
- Hrvatske ceste d.o.o.;
- HŽ Infrastruktura d.o.o.;
- Plinacro d.o.o.;
- Hrvatske šume, Uprava šuma Podružnica Sisak;
- Županijska uprava za ceste Sisačko-moslavačke županije;
- JU Zavod za prostorno uređenje Sisačko-moslavačke županije;
- Javna ustanova za upravljanje zaštićenim dijelovima prirode Sisačko-moslavačke županije;

- Sisačko-moslavačka županija, Upravni odjel za prostorno uređenje, graditeljstvo i obnovu;
- Komunalac Dvor d.o.o.;
- Grad Hrvatska Kostajnica;
- Grad Glina;
- Grad Petrinja;
- Općina Donji Kukuruzari.

Za vrijeme trajanja javne rasprave održano je 1. travnja 2022. godine javno izlaganje Prijedloga Plana.

Na javnom izlaganju Prijedloga Plana nazočnima je odgovoreno na izrečene primjedbe, prijedloge i zahtjeve, a što je i navedeno u zapisniku.

Za vrijeme trajanja javne rasprave zaprimljena su pismena očitovanja javnopravnih tijela:

- Ministarstvo unutarnjih poslova, Ravnateljstvo civilne zaštite, Područni ured civilne zaštite Zagreb, Služba civilne zaštite Sisak;
- HŽ Infrastruktura d.o.o.;
- Fond za financiranje razgradnje NEK;
- JU Zavod za prostorno uređenje Sisačko-moslavačke županije;
- HAKOM - Hrvatska regulatorna agencija za mrežne djelatnosti.
- Ministarstvo obrane, Služba za vojno graditeljstvo i energetska učinkovitost.

Dva javnopravna tijela dostavila su pismena očitovanja u kojima se navodi da nema primjedbi.

Preostala četiri podnositelja dostavila su 7 primjedbi, od kojih:

- prihvaćene su 3 primjedbe (42,8%)
- nisu prihvaćene 4 primjedbe (57,2%)

Sastavni dio Izvješća o javnoj raspravi je tablica koja sadrži:

- popis sudionika u javnoj raspravi čija su mišljenja, prijedlozi i primjedbe na prijedlog prostornog plana prihvaćeni,
- mišljenja, prijedloge i primjedbe sudionika u javnoj raspravi koji nisu prihvaćeni s razlozima neprihvaćanja
- popis sudionika u javnoj raspravi koji nisu imali primjedbi.

Stručni izrađivač Plana je u suradnji s Jedinstvenim upravnim odjelom Općine Dvor obradio mišljenja, primjedbe i prijedloge iznesene u javnoj raspravi te pripremio Izvješće o javnoj raspravi i dostavio ga Općinskom načelniku zajedno s Nacrtom konačnog prijedloga III. izmjena i dopuna Prostornog plana uređenja Općine Dvor, radi utvrđivanja Konačnog prijedloga III. izmjena i dopuna Prostornog plana uređenja Općine Dvor i pribavljanja mišljenja Javne ustanove Zavoda za prostorno uređenje Sisačko-moslavačke županije.



Odgovorna osoba za provođenje javne rasprave:
PRIVREMENA PROČELNICA:

Ljerka Pavlović

Ljerka Pavlović

Prilozi:

- Odluka o izradi III. izmjena i dopuna PPUO Dvor („Službeni vjesnik“ Općine Dvor broj 95/21) - 31.12.2021.
- obavijest o izradi Plana: www.dvor.hr - 1.2.2022.
- obavijest o izradi Plana: odluke-o-izradi@mpgi.hr - 1.2.2022.
- Zaključak o utvrđivanju Prijedloga Plana - 17.3.2022.
- objava javne rasprave u „Večernjem listu“ - 20.3.2022.
- objava javne rasprave: web@mpgi.hr - 21.3.2022.
- objava javne rasprave: www.dvor.hr - 21.3.2022.
- zapisnik s javne rasprave
- popis prisutnih na javnoj raspravi
- odgovori na primjedbe iz javne rasprave

Članak 1.

Općina Dvor kao vlasnik građevine javne namjene kopanog bunara B-1 na vodocrpilištu Unsko polje u Dvoru, ulica Hrvatskog proljeća III odvojak, pristupa obnovi zgrade javne namjene.

Članak 2.

Utvrđuje se da je građevina javne namjene na adresi Hrvatskog proljeća III odvojak - kopani bunar B-1 na vodocrpilištu Unsko polje u Dvoru, izgrađena na k.č. 896/2 i k.č. 1117, K.O. Dvor, u vlasništvu Općine Dvor, oštećena u potresima koji su se dogodili na području Sisačko-moslavačke županije 28. i 29. prosinca 2020. godine, nakon kojih je Vlada Republike Hrvatske donijela Odluku o proglašenju katastrofe na području pogođenom potresom (»Narodne novine«, broj 2/21).

Članak 3.

Potreba cijelovite sanacije - obnove građevine javne namjene - kopanog bunara B-1 utvrđena je na temelju Elaborata ispitivanja izdašnosti kopanog zdenca B-kop na vodocrpilištu Dvor koje je provelo trgovačko društvo KRONING d.o.o., za trgovinu i inženjering, Karlovac, a kojim je utvrđeno da je srednji dotok vode u zdenac nedostatan, što izaziva zaštitna isključenja i pad tlaka u cjevovodu, što opet izaziva udare u vodoopskrbnoj mreži i dodatna pucanja cjevovoda.

Članak 4.

Sanacija će se izvršiti sredstvima beskamatnog zajma iz državnog proračuna u iznosu od 200.000,00 kuna.

Članak 5.

Za provođenje ove Odluke zadužuje se općinski načelnik i Komunalac - Dvor d.o.o.

Članak 6.

Ova Odluka stupa na snagu prvog dana od dana objave u »Službenom vjesniku«, službenom glasilu Općine Dvor.

SISAČKO-MOSLAVAČKA ŽUPANIJA
OPĆINA DVOR
OPĆINSKO VIJEĆE

KLASA: 402-08/21-01/13
URBROJ: 2176/08-02-21-01
Dvor, 30. prosinca 2021.

Predsjednik Općinskog vijeća
Stjepan Buić, v.r.

88.

Na temelju članka 15. Zakona o knjižnicama i knjižničnoj djelatnosti (»Narodne novine«, broj 98/19) i članka 30. Statuta Općine Dvor (»Službeni vjesnik«, broj 7/21) i članka 34. Poslovnika Općinskog vijeća Općine Dvor (»Službeni vjesnik«, broj 22A/21), Općinsko vijeće Općine Dvor, na 6. sjednici održanoj dana 30. prosinca 2021. godine, donijelo je

ODLUKU

o davanju suglasnosti na Pravilnik o izmjenama i dopunama Pravilnika o unutarnjem ustrojstvu i načinu rada Knjižnice i čitaonice Dvor

Članak 1.

Daje se suglasnost na Pravilnik o izmjenama i dopunama Pravilnika o unutarnjem ustrojstvu i načinu rada Knjižnice i Čitaonice Dvor, od 29. 12. 2021. godine.

Članak 2.

Ova Odluka bit će objavljena u »Službenom vjesniku«, a stupa na snagu dan nakon objave.

SISAČKO-MOSLAVAČKA ŽUPANIJA
OPĆINA DVOR
OPĆINSKO VIJEĆE

KLASA: 612-04/21-01/06
URBROJ: 2176/08-02-21-02
Dvor, 30. prosinca 2021.

Predsjednik Općinskog vijeća
Stjepan Buić, v.r.

89.

Na temelju članaka 86, 113. i 198. Zakona o prostornom uređenju (»Narodne novine«, broj 153/13, 65/17, 114/18, 39/19 i 98/19) i članka 30. Statuta Općine Dvor (»Službeni vjesnik«, broj 7/21), Općinsko vijeće Općine Dvor, na 6. sjednici održanoj 30. prosinca 2021. godine, donijelo je

ODLUKU

o izradi III. izmjena i dopuna Prostornog plana uređenja Općine Dvor

I. OPĆE ODREDBE

Članak 1.

Donosi se Odluka o izradi III. izmjena i dopuna Prostornog plana uređenja Općine Dvor (u daljnjem tekstu: Plan).

Članak 2.

Nositelj izrade odgovoran za postupak izrade Plana je Jedinostveni upravni odjel Općine Dvor (u nastavku teksta: Nositelj izrade Plana).

II. PRAVNA OSNOVA ZA IZRADU I DONOŠENJE PLANA

Članak 3.

Plan se izrađuju u skladu s odredbama Zakona o prostornom uređenju (»Narodne novine«, broj 153/13, 65/17, 114/18, 39/19 i 98/19; u daljnjem tekstu: Za-

kon), Pravilnikom o sadržaju, mjerilima kartografskih prikaza, obveznim prostornim pokazateljima i standardu elaborata prostornih planova (»Narodne novine«, broj 106/98, 39/04, 45/04, 163/04 i 9/11), Uredbom o informacijskom sustavu prostornog uređenja (»Narodne novine«, broj 115/15) i ostalim važećim propisima iz područja prostornog uređenja kao i posebnim propisima.

Članak 4.

Sukladno članku 86. Zakona zatraženo je mišljenje po posebnim propisima o zaštiti okoliša i prirode od Upravnog odjela za poljoprivredu, ruralni razvoj, zaštitu okoliša i prirode Sisačko-moslavačke županije. Navedeni Upravni odjel izdao je mišljenje da za Plan nije potrebno provesti postupak ocjene o potrebi strateške procjene utjecaja plana na okoliš (KLASA: 351-03/21-05/24, URBROJ: 2176/01-08/13-21-2 od 25. 10. 2021.) te mišljenje da je Plan prihvatljiv za ekološku mrežu (KLASA: UP/I-351-02/21-06/37, URBROJ: 2176/01-09-21-5 od 20. 12. 2021.).

III. RAZLOZI DONOŠENJA PROSTORNOG PLANA

Članak 5.

Razlog izrade Plana je stvaranje potrebnih prostorno-planskih preduvjeta unutar granica obuhvata Plana kojima će se doprinijeti svrhovitom korištenju prostora u funkciji ravnomjernog i održivog gospodarskog i društvenog razvoja.

Ovim Planom izvršiti će se:

- preispitivanje odredbi za provedbu koje se odnose na broj grla stoke i ograničenje površine građevine, dubinu čestice, maksimalnu visinu građevine do sljemena, površinu čestice, udaljenost od građevinskog područja i drugo);
- preispitivanje zahtjeva za građenje građevina za turističku djelatnost te s time u vezi proširenje građevinskog područja Dobretin;
- planiranje lokacije za kamp-odmorište i robinzonski smještaj uz naselje Struga Banska;
- dopuna Plana u tekstualnom i grafičkom dijelu radi mogućnosti robinzonskog smještaja smještajnog kapaciteta do 30 gostiju, u skladu s člankom 44. Zakona o prostornom uređenju;
- preispitivanje drugih zahtjeva pravnih i fizičkih osoba za proširenje građevinskog područja naselja pristiglih do dana donošenja ove Odluke;
- usklađenje Plana sa zahtjevima javnopravnih tijela;
- ispravci uočenih tehničkih pogrešaka i/ili planskih postavki u tekstualnom i grafičkom dijelu Plana za koje je uočeno da dovode do problema u provedbi Plana, a sukladno zahtjevima Nositelja izrade.

Razmatranje pristiglih prijedloga i inicijativa za Plan ne znači i prihvaćanje obveze Općine Dvor da će navedene inicijative biti prihvaćene, već će one biti provjerene i obrađene od strane odabranog ovlaštenog stručnog izrađivača Plana.

IV. OBUHVAT PLANA

Članak 6.

Prostorni plan uređenja Općine Dvor obuhvaća cjelovito područje Općine Dvor, u njezinim administrativnim granicama.

V. SAŽETA OCJENA STANJA U OBUHVATU PLANA

Članak 7.

Temeljni dokument Prostornog uređenja na području Općine Dvor je Prostorni plan uređenja Općine Dvor (»Službeni vjesnik«, broj 7/07, 13/11 i 19/18) kojim su utvrđene programske i prostorne postavke za razvoj Općine Dvor.

U razdoblju od pokretanja zadnjih cjelovitih izmjena Prostornog plana uređenja Općine Dvor zaprimljen je određeni broj inicijativa za izmjene Prostornog plana uređenja Općine Dvor od pravnih i fizičkih osoba, sukladno članku 85. Zakona.

Općina Dvor kontinuirano razvija i projekte iz svoje nadležnosti te podupire poduzetničke inicijative na svom području. Jedan dio takvih projekata koji su ocijenjeni kao projekti od važnosti za Grad ili za razvoj lokalnog poduzetništva nije moguće realizirati bez izmjena prostorno-planske dokumentacije.

VI. CILJEVI I PROGRAMSKA POLAZIŠTA PLANA

Članak 8.

Cilj izrade i donošenja Plana je svrsishodnije i racionalnije stvaranje planskih pretpostavki za ravnomjeran gospodarski, društveni i prostorni razvoj Općine Dvor te povećanje kvalitete života i mogućnosti gospodarskog razvoja na području Općine Dvor.

Prostorno-planska rješenja trebaju jasnije i kvalitetnije definirati uvjete građenja u prostoru u skladu s mogućnostima i potrebama korisnika prostora usklađen s okolišnim polazištima, principima zaštite prirodnih i kulturnih dobara te načelima prostorne održivosti.

U izradi Plana koristit će se postojeća prostorno-planska dokumentacija te raspoloživa dokumentacija koju iz područja svog djelokruga osiguravaju tijela i osobe određeni posebnim propisima, a koje će se pribaviti tijekom izrade plana.

VII. POPIS SEKTORSKIH STRATEGIJA, PLANOVA, STUDIJA I DRUGIH DOKUMENATA PROPISANIH POSEBNIM ZAKONIMA KOJIMA, ODNOSNO U SKLADU S KOJIMA SE UTVRĐUJU ZAHTJEVI ZA IZRADU PLANA

Članak 9.

Za potrebe izrade Plana nije planirana izrada posebnih stručnih podloga nego će se koristiti raspoloživa dokumentacija o prostoru te dokumentacija koju iz područja svog djelokruga osiguravaju javnopravna tijela.

VIII. NAČIN PRIBAVLJANJA STRUČNIH RJEŠENJA PLANA**Članak 10.**

Stručna rješenja Plana izradit će stručni izrađivač Plana.

Stručne podloge (podaci, planske smjernice i propisani dokumenti) koje za potrebe izrade Plana iz područja svog djelokruga osiguravaju javnopravna tijela pribavit će se u skladu s odredbama članka 90. Zakona.

IX. POPIS JAVNOPRAVNIH TIJELA ODREĐENIH POSEBNIM PROPISIMA KOJA DAJU ZAHTJEVE ZA IZRADU PROSTORNOG PLANA TE DRUGIH SUDIONIKA KORISNIKA PROSTORA KOJI TREBAJU SUDJELOVATI U IZRADI PLANA**Članak 11.**

Zahtjeve za izradu Plana će se zatražiti od sljedećih javnopravnih tijela:

1. Ministarstvo gospodarstva i održivog razvoja, Uprava za zaštitu prirode, Radnička cesta 80, 10000 Zagreb;
2. Ministarstvo kulture i medija, Uprava za zaštitu kulturne baštine, Konzervatorski odjel u Sisku, Nikole Tesle 17, 44000 Sisak;
3. Ministarstvo obrane, Uprava za materijalne resurse, Služba za nekretnine, graditeljstvo i zaštitu okoliša, Trg kralja Petra Krešimira IV br. 1, 10000 Zagreb;
4. Ministarstvo prostornoga uređenja, graditeljstva i državne imovine, Pisarnica za podneske vezane uz državnu imovinu, Dežmanova 10, 10000 Zagreb;
5. Ministarstvo unutarnjih poslova, Policijska uprava Sisačko-moslavačka, Služba upravnih i inspekcijskih poslova, Ulica Ivana Kukuljevića Sakcinskog 24, 44000 Sisak;
6. Ministarstvo unutarnjih poslova, Policijska uprava Sisačko-moslavačka, Sektor za granicu, Ulica Ivana Kukuljevića Sakcinskog 24, 44000 Sisak;
7. Ministarstvo unutarnjih poslova, Ravnateljstvo civilne zaštite, Služba civilne zaštite Sisak, Ulica Ivana Kukuljevića Sakcinskog 24, 44000 Sisak;
8. Ministarstvo poljoprivrede, Uprava za poljoprivredno zemljište, biljnu proizvodnju i tržište, Ulica grada Vukovara 78, 10000 Zagreb;
9. Ministarstvo poljoprivrede, Uprava šumarstva, lovstva i drvne industrije, Planinska 2a, 10000 Zagreb;
10. Ministarstvo gospodarstva i održivog razvoja, Uprava vodnoga gospodarstva i zaštite mora, Ulica grada Vukovara 78, 10000 Zagreb;
11. HEP HOPS d.o.o., Sektor za razvoj, investicije i izgradnju, Služba za pripremu izgradnje i izgradnju, Kupska 4, 10000 Zagreb;

12. HEP ODS d.o.o., Elektra Sisak, Kralja Tomislava 42, 44000 Sisak;
13. HAKOM - Hrvatska regulatorna agencija za mrežne djelatnosti, Ulica Roberta Frangeša Mihanovića 9, 10000 Zagreb;
14. Hrvatske vode, Vodnogospodarski odjel za srednju i donju Savu, Šetalište braće Radića 22, 35000 Slavonski Brod;
15. Hrvatske vode, Vodnogospodarska ispostava za mali sliv »Banovina«, Ruđera Boškovića 10, 44000 Sisak;
16. Hrvatske ceste d.o.o., Vončinina 3, 10000 Zagreb;
17. HŽ Infrastruktura d.o.o., Mihanovićeva 12, 10000 Zagreb;
18. Plinacro d.o.o., Savska cesta 88 a, 10000 Zagreb;
19. Hrvatske šume, Uprava šuma Podružnica Sisak, J. Runjanina 12, 44000 Sisak;
20. Županijska uprava za ceste Sisačko-moslavačke županije, Ulica A. Cuvaja 16, 44000 Sisak;
21. JU Zavod za prostorno uređenje Sisačko-moslavačke županije, Ulica M. Gupca 12, 44000 Sisak;
22. Javna ustanova za upravljanje zaštićenim dijelovima prirode Sisačko-moslavačke županije, Trg grofova Erdodyja 17, 44317 Popovača;
23. Sisačko-moslavačka županija, Upravni odjel za prostorno uređenje, graditeljstvo i obnovu, Rimska 28, 44000 Sisak;
24. Komunalac Dvor d.o.o., Matijevići, E. Kvaternika 2, 44440 Dvor.

Ako se u tijeku izrade Plana za to ukaže potreba, u postupak izrade bit će uključeni i drugi sudionici.

X. PLANIRANI ROK ZA IZRADU PLANA ODNOSNO NJEGOVIH POJEDINIHIH FAZA I ROK ZA PRIPREMU ZAHTJEVA ZA IZRADU PLANA TIJELA I OSOBA ODREĐENIH POSEBNIM PROPISIMA, AKO JE TAJ ROK, OVISNO O SLOŽENOSTI POJEDINOG PODRUČJA, DUŽI OD TRIDESET DANA**Članak 12.**

Rokovi za izradu Plana:

- traženje zahtjeva za izradu Plana od javnopravnih tijela - 7 dana od objave Odluke o izradi Plana;
- dostava podataka za izradu Plana (podaci, planske smjernice i propisani dokumenti odnosno zahtjevi) - 15 dana;
- izrada koncepta Plana - 45 dana od dana dostave stručnom izrađivaču Plana zahtjeva javnopravnih tijela i podloga;
- izrada nacrtu prijedloga Plana - 15 dana od prihvaćanja koncepta;
- izrada Prijedloga Plana za javnu raspravu - u roku od 7 dana od prihvaćanja nacrtu prijedloga Plana;

- upućivanje Prijedloga za provođenje javne rasprave Plana - u roku od najviše 15 dana od dostave Prijedloga Plana;
- javni uvid u Prijedlog Plana - 15 dana;
- izrada Izvješća o javnoj raspravi - u roku od najviše 15 dana od proteka roka za davanje pisanih mišljenja, prijedloga i primjedbi;
- izrada Nacrta konačnog prijedloga Plana - u roku od najviše 15 dana od prihvaćanja Izvješća o javnoj raspravi;
- upućivanje Nacrta konačnog prijedloga Plana načelniku Općine Dvor na utvrđivanje - u roku od najviše 15 dana od dana dostave istog;
- upućivanje Konačnog prijedloga Plana na mišljenje Zavodu za prostorno uređenje Sisačko-moslavačke županije - u roku od najviše 7 dana od utvrđivanja istog;
- upućivanje Konačnog prijedloga Plana na donošenje na Općinsko vijeće Općine Dvor - u roku od najviše 30 dana po zaprimanju mišljenja Zaveda za prostorno uređenje Sisačko-moslavačke županije.

Ukoliko se iz opravdanih razloga u pojedinim fazama pripreme, izrade i donošenja Plana ne budu mogli poštovati utvrđeni rokovi, nositelj izrade i stručni izrađivač su dužni o tome obavijestiti načelnika.

XI. IZVORI FINANCIRANJA IZRADA PLANA

Članak 13.

Financijska sredstva za izradu Plana osigurana su u Proračunu Općine Dvor.

XII. ODLUKA O DRUGIM PITANJIMA ZNAČAJNIM ZA IZRADU NACRTA PLANA

Članak 14.

Do donošenja Plana dopušteno je izdavanje akata za zahvate u prostoru u skladu s važećim prostornim planovima i Zakonom.

XIII. ZAVRŠNE ODREDBE

Članak 15.

Nositelj izrade Plana dostavlja primjerak ove Odluke javnopravnim tijelima određenim posebnim propisima i navedenim u članku 11. ove Odluke. Uz dostavu ove Odluke upućuje se poziv za dostavom podataka, planskih smjernica i propisanih dokumenata odnosno zahtjeva za izradu Plana.

Rok za dostavu podataka, planskih smjernica i propisanih dokumenata odnosno zahtjeva za izradu Plana od strane javnopravnih tijela određenih posebnim propisima je najviše 30 dana. Ukoliko tijela i osobe određene posebnim propisima ne dostave isto u prije navedenom roku, smatrat će se da nemaju zahtjeva. U tom slučaju u izradi i donošenju Plana uzimaju se u obzir uvjeti koji su od utjecaja na Plan prema odgovarajućem posebnom propisu i/ili dokumentu.

Nositelj izrade dostavit će primjerak ove Odluke i:

- Ministarstvu prostornoga uređenja, graditeljstva i državne imovine;
- susjednim gradovima i općinama (Grad Hrvatska Kostajnica, Grad Glina, Grad Petrinja i Općina Donji Kukuruzari).

Nositelj izrade će po objavi ove Odluke obavijestiti javnost o izradi Plana na mrežnoj stranici Općine Dvor i kroz informacijski sustav prostornog uređenja.

Članak 16.

Ova Odluka stupa na snagu osmoga dana od dana objave u »Službenom vjesniku«, službenom glasilu Općine Dvor.

SISAČKO-MOSLAVAČKA ŽUPANIJA OPĆINA DVOR OPĆINSKO VIJEĆE

KLASA: 350-02/21-01/03
URBROJ: 2176/08-02-21-01
Dvor, 30. prosinca 2021.

**Predsjednik Općinskog vijeća
Stjepan Buić, v.r.**

90.

Temeljem članka 30. Statuta Općine Dvor (»Službeni vjesnik«, broj 7/21), Općinsko vijeće Općine Dvor, na 6. sjednici održanoj dana 30. prosinca 2021. godine, donijelo je

ZAKLJUČAK

o usvajanju Analize stanja sustava civilne zaštite na području Općine Dvor za 2021. godinu

1. Usvaja se Analiza stanja sustava civilne zaštite na području Općine Dvor za 2021. godinu, koja je sastavni dio ovog Zaključka.
2. Zaključak stupa na snagu osmog dana od dana objave u »Službenom vjesniku«, službenom glasilu Općine Dvor.

SISAČKO-MOSLAVAČKA ŽUPANIJA OPĆINA DVOR OPĆINSKO VIJEĆE

KLASA: 810-01/21-01/11
URBROJ: 2176/08-02-21/01
Dvor, 30. prosinca 2021.

**Predsjednik Općinskog vijeća
Stjepan Buić, v.r.**

Temeljem članka 17. stavka 1. točka 1. Zakona o sustavu civilne zaštite (»Narodne novine«, broj 82/15,

Odluka o izradi III ID PPUO Dvor






New

Objavljeno na 01. Veljača 2022. • Objavila Općina Dvor • In Odluke

Preuzmi
(docx, 40 KB)

Odluka o izradi III ID PPUO Dvor.docx

Sisačko-moslavačka županija

-  Ispiši stranicu
-  Podijeli na Facebooku
-  Podijeli na Twitteru

01.02.2022. - Izrada III. izmjena i dopuna Prostornog plana uređenja Općine Dvor

01.02.2022. | pdf (315kb)

21.01.2022. - Pokretanje postupka zasebnog stavljanja izvan snage Urbanističkog plana uređenja "Stari grad Sisak" u Sisku

21.01.2022. | pdf (326kb)

11.01.2022. - Izrada V. Izmjena i dopuna Prostornog plana Sisačko-moslavačke županije

11.01.2022. | pdf (3545kb)

22.12.2021. - Izrada Urbanističkog plana uređenja sportsko-rekreacijske zone "Linije" (R1), Općina Lipovljani

22.12.2021. | pdf (239kb)

07.12.2021. - Pokretanje postupka stavljanja izvan snage Detaljnog plan uređenja stambenog naselja "Sajmište" u Petrinji, Grad Petrinja

07.12.2021. | pdf (1528kb)

09.11.2021. - Izrada IV. izmjena i dopuna Prostornog plana Sisačko-moslavačke županije

13.12.2021. | pdf (237kb)

05.11.2021. - Izrada IV. Izmjena i dopuna Prostornog plana uređenja Općine Lipovljani

05.11.2021. | pdf (189kb)



REPUBLIKA HRVATSKA
SISAČKO-MOSLAVAČKA ŽUPANIJA
OPĆINA DVOR
OPĆINSKI NAČELNIK

KLASA: 350-02/22-01/03
URBROJ: 2178-8-01-22-1
Dvor, 17. ožujka 2022.

Na temelju članka 95. stavak 2. Zakona o prostornom uređenju ("Narodne novine", broj 153/13, 85/17, 114/18, 39/19 i 98/19), Odluke o izradi III. Izmjena i dopuna Prostornog plana uređenja Općine Dvor ("Službeni vjesnik" Općine Dvor, broj 95/21) i članka 40. Statuta Općine Dvor ("Službeni vjesnik", broj 7/21), Općinski načelnik Općine Dvor donio je sljedeći

**ZAKLJUČAK
O UTVRĐIVANJU PRIJEDLOGA
III. IZMJENA I DOPUNA PROSTORNOG PLANA UREĐENJA OPĆINE DVOR**

Članak 1.

Utvrđuje se Prijedlog III. izmjena i dopuna Prostornog plana uređenja Općine Dvor (u daljnjem tekstu: Prijedlog Plana) za javnu raspravu.

Prijedlog Plana sadrži tekstualni i grafički dio Plana te obrazloženje i Sažetak za javnost.

Članak 2.

Prijedlog Plana upućuje se na javnu raspravu. Oglas o upućivanju na javnu raspravu objavit će se u dnevnom tisku te na web stranici Općine Dvor i Ministarstva prostornog uređenja, graditeljstva i državne imovine.

Članak 3.

Javni uvid trajat će 15 (petnaest) dana i to u razdoblju od 21. ožujka 2022. do 5. travnja 2022. godine. Tijekom trajanja javnog uvida Prijedlog Plana bit će izložen u Općini Dvor, Trg bana Josipa Jelačića 10, Dvor u Vijećnici Općine Dvor, svakim radnim danom od 8 do 14 sati.

Javni uvid u Prijedlog Plana moguće je i na web stranici Općine Dvor, na adresi: dvor.hr.

Javno izlaganje Prijedloga plana održat će se 01. travnja 2022. godine (petak) s početkom u 11,00 sati u Vijećnici Općine Dvor, Trg bana Josipa Jelačića 10, Dvor.

Članak 4.

Pisana očitovanja, prijedlozi i primjedbe na Prijedlog Plana mogu se za vrijeme javne rasprave izjaviti usmeno na zapisnik u tijeku javnog izlaganja ili uputiti u pisanom obliku na adresu: Općina Dvor, Trg bana Josipa Jelačića 10, 44440 Dvor, s napomenom: "Za III. izmjene I dopune Prostornog plana uređenja Općine Dvor", do zaključno s istekom roka trajanja javne rasprave, odnosno do 5. travnja 2022. godine.

Članak 5.

Ovaj će se Zaključak objaviti u službenom glasilu Općine Dvor, "Službenom vjesniku" i na web stranici Općine Dvor - www.dvor.hr.

OPĆINSKI NAČELNIK:
Nikola Arbutina



**REPUBLIKA HRVATSKA
SISAČKO-MOSLAVACKA ŽUPANIJA
OPĆINA DVOR
JEDINSTVENI UPRAVNI ODJEL**

KLASA: 350-02/22-01/04
URBROJ: 2176-8-03-22-1
Dvor, 17. ožujka 2022.

Na temelju članka 96. Zakona o prostornom uređenju ("Narodne novine", broj 155/13, 65/17, 114/18, 39/19 i 98/19) i članka 2. Zaključka Općinskog načelnika Općine Dvor o utvrđivanju Prijedloga III. izmjena i dopuna Prostornog plana uređenja Općine Dvor, Jedinствени upravni odjel Općine Dvor objavljuje

**JAVNU RASPRAVU
o Prijedlogu III. izmjena i dopuna
Prostornog plana uređenja Općine Dvor**

Javna rasprava o Prijedlogu III. izmjena i dopuna Prostornog plana uređenja Općine Dvor održat će se u razdoblju od 21. ožujka 2022. do 5. travnja 2022. godine.

Javni uvid u Prijedlog III. izmjena i dopuna Prostornog plana uređenja Općine Dvor može se izvršiti tijekom provođenja javne rasprave u vijećnici Općine Dvor, Trg bana Josipa Jelačića 10, Dvor, svakim radnim danom od 8 do 14 sati. Javni uvid u Prijedlog III. izmjena i dopuna Prostornog plana uređenja Općine Dvor dostupan je i na web stranici Općine Dvor: www.dvor.hr.

Javno izlaganje Prijedloga III. izmjena i dopuna Prostornog plana uređenja Općine Dvor održat će se u vijećnici Općine Dvor, Trg bana Josipa Jelačića 10, Dvor dana 1. travnja 2022. godine (petak) s početkom u 11 sati.

Sudionici u javnoj raspravi mogu sudjelovati na način:
- imaju pravo pristupa javnom uvidu u Prijedlog III. izmjena i dopuna Prostornog plana uređenja Općine Dvor,
- postavljaju pitanja tijekom javnog izlaganja o predloženim rješenjima,
- daju prijedloge i primjedbe u zapisnik za vrijeme javnog izlaganja,
- upućuju pisane prijedloge i primjedbe nositelju izrade u roku određenom u objavi o javnoj raspravi.

Pisana očitovanja, mišljenja, prijedlozi i primjedbe na Prijedlog III. izmjena i dopuna Prostornog plana uređenja Općine Dvor mogu se dostaviti na adresu: Općina Dvor,

VEČERNJI LIST 20.3.2022.

Novosti

UTVRĐIVANJE PRIJEDLOGA III. IZMJENA I DOPUNA PPU OPĆINE DVOR



Općinski načelnik općine Zastupiteljski odbor Općine i Općina Prostotrog, obila uređnja, Općina Dvor, Levlje i d. fraet će na (petnaest) dana od početku od 21. ožujka 2022. do 5. travnja 2022. godine.

8. I 9. OŽUJKA RADIONICE O NATJEČAJU ZA OBNOVU POTRESOM POGOĐENIH PODRUČJA



Republika Ministarstva za regionalni razvoj, 8. i 9. ožujka 2022. u. (petnaest) dana od početku od 21. ožujka 2022. do 5. travnja 2022. godine.



Općina Dvor

Sadržaj

Općina Dvor

EU projekti

Ustrojstvo

Usluge

Usluge

Općina Dvor

CIJEPLJENJE PROTIV COVID-19



Na stranicama ZJZ SMZ obavljaju se resurse cijepljenja od 07. – 12. ožujka 2022. godine.

Općina Dvor, 04. ožujka 2022.

Općina Dvor

JAVNI NATJEČAJ ZA DODJELU STIPENDIJA ZA AKADEMSKU 2021/2022 GODINU



Rasvjetljuje se javni natječaj za dodjelu stipendija za akademsku 2021/2022. godinu, a sva nam prijava treba biti u iznosu od 100,00 kuna, a za 12 (dvanaest) mjeseci računajući od 01. siječnja 2022. godine.

Preuzmite javni natječaj: **JAVNI NATJEČAJ**
Preuzmite prijavnicu: **PRIJAVNICA**

Općina Dvor, 04. ožujka 2022.

Općina Dvor



Informacije o javnim raspravama

21.03.2022. - Informacija o javnoj raspravi o prijedlogu III. Izmjena i dopuna Prostornog plana uređenja Općine Dvor

22.03.2022. | pdf (66kb)

18.03.2022. - Informacija o ponovljenoj javnoj raspravi o prijedlogu II. Izmjena i dopuna Prostornog plana uređenja Općine Novigrad Podravski

18.03.2022. | pdf (105kb)

18.03.2022. - Informacija o javnoj raspravi o prijedlogu 2. Izmjena i dopuna Prostornog plana uređenja Općine Mali Bukovec

18.03.2022. | pdf (434kb)

18.03.2022. - Obavijest o produljenju druge ponovne javne rasprave o prijedlogu VI. Izmjena i dopuna Prostornog plana uređenja Grada Vrbovskog

18.03.2022. | pdf (684kb)

17.03.2022. - Informacija o javnoj raspravi o prijedlogu Izmjena i dopuna Urbanističkog plana uređenja UPU 17 za dio građevinskog područja naselja Kastav oznake N1-3

17.03.2022. | pdf (87kb)

Prijedlog Izmjena i dopuna Urbanističkog plana uređenja UPU 17 za dio građevinskog područja naselja Kastav oznake N1-3

17.03.2022. | zip (16698kb)

17.03.2022. - Informacija o javnoj raspravi o prijedlogu V. Izmjena i dopuna Urbanističkog plana uređenja Grada Vrbovca

17.03.2022. | pdf (1507kb)

16.03.2022. - Informacija o ponovnoj javnoj raspravi o prijedlogu V. Izmjene i dopune Generalnog urbanističkog plana grada Varaždina

16.03.2022. | pdf (120kb)

16.03.2022. - Informacija o javnoj raspravi o prijedlogu I. Izmjena i dopuna Urbanističkog plana uređenja naselja Šimuni, Grad Pag

16.03.2022. | pdf (405kb)



**REPUBLIKA HRVATSKA
SISAČKO-MOSLAVAČKA ŽUPANIJA
OPĆINA DVOR
OPĆINSKI NAČELNIK**

KLASA: 350-02/22-01/04
URBROJ: 2176-8-01-22-02

ZAPISNIK

sa javnog izlaganja prijedloga III. izmjena i dopuna
Prostornog plana uređenje općine Dvor

Javno izlaganje prijedloga III. izmjena i dopuna Prostornog plana uređenja općine Dvor održano je u Vijećnici Općine Dvor, Trg bana Josipa Jelačića 10, dana 01. travnja 2022. godine, s početkom u 11,00 sati.

Izlagач: Tomislav Dolečki, predstavnik CPA d.o.o., izrađivača III. Izmjena i dopuna Prostornog plana uređenja općine Dvor.

Nazočni: potpisna lista u prilogu zapisnika

Javno izlaganje otvorio je načelnik Općine Dvor, Nikola Arbutina, koji je kratko pozdravio nazočne i dao riječ predstavniku izrađivaču Plana.

Tomislav Dolečki je naglasio da se izmjene i dopune Prostornog plana uređenja općine Dvor rade ciljano, isključivo radi omogućavanja izgradnje kamp odmorišta i smještajnih kapaciteta za „robinzonski“ turizam, te ublažavanja uvjeta za izgradnju gospodarskih objekata za poljoprivrednu proizvodnju, radi poticanja razvoja gospodarstva općine. Trenutni uvjeti onemogućavaju izgradnju smještajnih kapaciteta za kamp odmorišta, iako su zahvati u prostoru minimalni. Uvjeti za izgradnju gospodarskih objekata namijenjenih poljoprivrednoj proizvodnji, ublaženi su što se tiče držanja broja uvjetnih grla, udaljenosti od naselja i sl. što bi trebalo potaknuti gradnju objekata i povećati poljoprivrednu proizvodnju.

Predložene su izmjene tekstualnog dijela važećeg Prostornog plana uređenja općine Dvor u članaku 8., članaku 16., članaku 18., članaku 26., članaku 27., članaku 28., članaku 39a, članaku 44., članaku 45., članaku 48. i članaku 57.a te dodaju članci 39.b, 39.c i 39.d. Također se usklađuje popis važećih zakona i propisa i donose izmjene u kartografskim prikazima.

Izlagач je naveo da se primjedbe i prijedlozi mogu dostaviti zaključno s 05. travnja 2022. godine i to isključivo vezano na predložene izmjene i dopune, dok se druge primjedbe i prijedlozi u svezi s važećim Prostornim planom uređenja općine Dvor, neće razmatrati. Do trenutka održavanja javnog izlaganja nisu dostavljeni prijedlozi i primjedbe na predložene izmjene i dopune prostornog plana.

PITANJA I PRIJEDLOZI:

Valentina Šerbec, predstavnica Zavoda za prostorno uređenje SMŽ: ublažavaju li se uvjeti gradnje gospodarskih zgrada u građevinskom ili izvan građevinskog područja?

Tomislav Dolečki, predstavnik CPA d.o.o., izrađivača III. Izmjena i dopuna PPUO Dvor odgovara da se smanjuje propisana udaljenost od građevinskog područja naselja te uvjeti za građevine u građevinskom području naselja.

Budući da drugih pitanja i prijedloga nije bilo, Javno izlaganje je završeno u 12, 00 sati.

Zapisnik vodila:
Ljerka Pavlović



Evidencija prisutnih na Javnom izlaganju prijedloga III. izmjena i dopuna prostornog plana uređenja Općine Dvor – 01. travnja 2022.

RBR.	IME I PREZIME	ADRESA / JPT	KONTAKTI / MOB	e-mail	POTPIS
1.	MATIJA DETELIĆ	UŠP SISAK, J. RUMJANIĆA 12, SK		matija.detelic@hrsume.hr	
2.	Valentina Serbec	Završna prost. uređ. SINE		valentina.serbec@puzsmz.hr	Milica Serbec
3.	MILOŠ KRIVOKORB	DVOR, ZR. I FRANK			Milica Serbec
4.	GERKA RAVKOVIĆ	OPĆINA DVOR		gerpolarstvo@dvor.hr	Milica Serbec
5.	MIKELA MARJANIĆ	OPĆINA DVOR		mucclain@dvor.hr	Milica Serbec
6.					
7.					
8.					
9.					
10.					
11.					
12.					
13.					
14.					
15.					
16.					
17.					
18.					
19.					
20.					
21.					

III. IZMJENE I DOPUNE PROSTORNOG PLANA UREĐENJA OPĆINE DVOR

odgovori na mišljenja, prijedloge i primjedbe sudionika zaprimljenih u javnoj raspravi od 21.3. do 5.4.2022. godine

Redni broj	Podnositelj Klasa, urudžbeni broj datum	Sažetak primjedbe	Odgovor na primjedbu
1.	Ministarstvo unutarnjih poslova Ravnateljstvo civilne zaštite Područni ured civilne zaštite Zagreb Služba civilne zaštite Sisak KLASA: 350-02/22-02/5 URBROJ: 511-01-364-22-2 29.3.2022.	Daje se suglasnost o poštivanju zahtjeva zaštite od prirodnih i drugih nesreća u Prijedlogu III. Izmjena i dopuna Prostornog plana uređenja Općine Dvor.	Nema primjedbi.
2.	HŽ INFRASTRUKTURA Sektor za razvoj, pripremu i provedbu investicija iEU fondova BROJ: 259/22, 1.3.1. SK 24.3.2022.	Uvaženi su svi zahtjevi iz dopisa HŽ INFRASTRUKTURE broj 974/22 1.3.1. SK od 10.2.2022.	Nema primjedbi.
3.	FOND ZA FINACIRANJE RAZGRADNJE NEK URBROJ: 3-2/22-5-1/18 1.4.2022.	<p>Uvidom u Odluku o izradi uočen je propust prilikom definiranja javnopravnih tijela koji trebaju sudjelovati u izradi Plana. U Odluci, uz ostala javnopravna tijela, nije naveden Fond za financiranje razgradnje i zbrinjavanja radioaktivnog otpada i istrošenoga nuklearnog goriva Nuklearne elektrane Krško, kao niti Ministarstvo gospodarstva i održivog razvoja, Uprava za energetiku kao Fondu nadležno ministarstvo iako je sudjelovanje zatraženo od Ministarstva gospodarstva i održivog razvoja, Uprave za zaštitu prirode te Uprave vodnoga gospodarstva i zaštite mora.</p> <p>Prostor bivšeg vojnog skladišta "Čerkezovac" koji je ustupljen Fondu na upravljanje za potrebe uspostave Centra prenamijenjen je iz prostora posebne namjene u ostalo poljoprivredno tlo, šume i šumsko zemljište. Ovaj postupak je protivan članku 13. Zakona o prostornom uređenju koji definira načelo vertikalne integracije odnosno propisuje obvezu da se prilikom utvrđivanja polazišta i donošenja prostornih planova te razvojnih dokumenata (strategije, planovi, programi i sl.) koji se donose na temelju posebnih propisa, a kojima se utječe na prostorno planiranje ili prostorni razvoj, Država i jedinice lokalne i područne (regionalne) samouprave, te druga javnopravna tijela dužni su međusobno surađivati i uvažavati ciljeve i interese izražene u dokumentima više razine, odnosno šireg područja.</p>	<p>Primjedba se ne prihvaća. Obrazloženje: Općinsko vijeće je u okviru svoje nadležnosti u Odluci o izradi III. izmjena i dopuna PPUO Dvor utvrdilo popis javnopravnih tijela za dostavu zahtjeva za izmjenu plana s obzirom na ciljeve njegove izrade. Kako u ciljevima ovih izmjena nije utvrđeno planiranje izdvojenog građevinskog područja izvan naselja za građevinu za gospodarenje otpadom od državnog značaja - Centar za zbrinjavanje RAO: Razlog zbog kojeg jedan od ciljeva izrade ovih izmjena nije i planiranje izdvojenog građevinskog područja izvan naselja za građevinu za gospodarenje otpadom od državnog značaja je činjenica da isto nije planirano važećim Državni plan prostornog razvoja, kao niti važećim Prostornim planom Sisačko-moslavačke županije, kao planovima više razine. Zakonom o prostornom uređenju, članak 61., propisano je da prostorni plan niže razine mora biti usklađen s prostornim planom više razine.</p> <p>Primjedba se ne prihvaća. Obrazloženje: U Odluci o izradi III. izmjena i dopuna PPUO Dvor navedeno je da će se zahtjev za izmjenu Plana zatražiti od Ministarstva obrane, uvažavajući činjenicu da je u međuvremenu Prostor bivšeg vojnog skladišta "Čerkezovac" ustupljen Fondu, te da Ministarstvo obrane iznese svoje nove zahtjeve glede eventualne zaštite ove lokacije u prostornom planu. Ministarstvo obrane, Uprava za materijalne resurse, Sektor za vojnu infrastrukturu i zaštitu okoliša, Služba za vojno graditeljstvo i energetske učinkovitost je svojim dopisom (KLASA: 350-01/22-02/103, URBROJ: 512M3-020201-224 od 21.2.2022.) zatražilo da se temeljem odredbi članka 92. Zakona o obrani (NN broj 73/13, 75/15, 27/16, 110/17, 30/18 i 70/19) i Pravilnika o zaštitnim i sigurnosnim zonama oko vojnih lokacija i građevina (NN broj 122/15), u III. Izmjenama i dopunama PPUO Dvor zadrži zona posebne namjene kao i zaštitne i sigurnosne zone za vojnu lokaciju OUP "Piramida", a na prostoru bivše vojne lokacije VSK "Čerkezovac" zadržati zona posebne namjene samo za prostor na kojem se nalazi antenski stup, odnosno za dio na kojem je formirana nova k.č. 412/2 k.o. Javornik.</p>

III. IZMJENE I DOPUNE PROSTORNOG PLANA UREĐENJA OPĆINE DVOR

odgovori na mišljenja, prijedloge i primjedbe sudionika zaprimljenih u javnoj raspravi od 21.3. do 5.4.2022. godine

			<p>U skladu s ovim zahtjevom u Prijedlog plana izmijenjene su granice zaštitnih zona, a prostor koji je nekada bio unutar zaštitnih zona Planom je definiran kao „ostalo poljoprivredno tlo, šume i šumsko zemljište“, sve dok se ne izvrši promjena namjene za ovu lokaciju u planovima više razine.</p> <p>Nakon toga u postupku javne rasprave Ministarstvo obrane je u svojem dopisu (KLASA: 350-01/22-02/103, URBROJ: 512M3-020201-22-77 od 1.4.2022.) dostavilo za vojne lokacije Zrinska gora i Čerkezovac zaštitne i sigurnosne zone i zatražilo da se dopuni tekstualni i grafički dio Prijedloga III. Izmjena i dopuna PPUO Dvor prema dostavljenim podacima, što je i učinjeno.</p>
		<p>U važećem Prostornom planu Sisačko-moslavačke županije prostor bivše vojarne "Čerkezovac" je i dalje označen kao prostor posebne namjene te je kao takav trebao ostati definiran i u dokumentu III. ID PPUO Dvor. Ovaj postupak protivan je i članku 61. Zakona o prostornom uređenju koji propisuje obvezu usklađenosti prostornih planova (prostorni plan niže razine mora biti usklađen s prostornim planom više razine). Nadalje, povezano s Prostornim planom Sisačko-moslavačke županije, temeljem Odluke o izradi IV. Izmjena i dopuna PPPSMŽ Fond je predao zahtjev za uvrštenje zahvata Centra za zbrinjavanje radioaktivnog otpada kao zone zbrinjavanja nisko i srednje radioaktivnog otpada u Plan. Isto tako, 2018. godine Fond je predao Zahtjev za uvrštenje lokacije za zbrinjavanje nisko i srednje radioaktivnog otpada u Državni plan prostornog razvoja te 2020. godine dopunu istog zahtjeva za određivanje izdvojenog građevinskog područja izvan naselja za građevinu za gospodarenje otpadom od državnog značaja - Centar za zbrinjavanje RAO, na dijelu Trgovske gore u općini Dvor, umjesto danas označene zone posebne namjene (N) tj. na lokaciji VSK "Čerkezovac". Napominjemo da je lokacija Trgovske gore izrijekom navedena u Programu prostornog uređenja RH, sukladno Zakonu o prostornom uređenju, zamjenjuje Državni plan prostornog razvoja do njegova donošenja.</p>	<p>Primjedba se ne prihvaća. Obrazloženje: Kao što je već navedeno, na zahtjev Ministarstva obrane zadržana je zona posebne namjene kao i zaštitne i sigurnosne zone za vojnu lokaciju OUP "Piramida", a za lokaciju VSK "Čerkezovac" zadržana je zona posebne namjene samo za prostor na kojem se nalazi antenski stup.</p> <p>Navod da je Fond predao zahtjev za uvrštenje ove zone zbrinjavanja nisko i srednje radioaktivnog otpada u Državni plan prostornog razvoja i Prostornim planom Sisačko-moslavačke županije (koji su u izradi) ne oslobađa obvezu Općine Dvor da svoj prostorni plan uskladi s važećim planom više razine (PPSMŽ), u kojem na ovoj lokaciji nije trenutno planiran Centar za zbrinjavanje RAO.</p>
		<p>Tražimo da se područje lokacije bivšeg VSK Čerkezovac u sklopu III. Izmjene i dopune Prostornog plana uređenja Općine Dvor, izuzev površine koja je označena kao površina posebne namjene za potrebe MORH-a, prenamjeni u izdvojeno građevinsko područja izvan naselja za građevinu za gospodarenje otpadom od državnog značaja - Centar za zbrinjavanje RAO sukladno dokumentaciji u prilogu ili za cijelo to područje zadrži prethodna posebna namjena u opsegu definiranom u dokumentaciji (Zahtjev za izradu Državnog plana prostornog razvoja, određivanje izdvojenog građevinskog područja izvan naselja za građevinu za gospodarenje otpadom od državnog značaja - skladište NSRAO, Urbanistički institut Hrvatske, 2018. i Izmjene i dopune Zahtjeva za izradu Državnog plana prostornog razvoja, UIH, 2020. godine).</p>	<p>Primjedba se ne prihvaća. Obrazloženje: Zahtjev da se područje lokacije bivšeg VSK „Čerkezovac“ prenamjeni u izdvojeno građevinsko područja izvan naselja za građevinu za gospodarenje otpadom od državnog značaja - Centar za zbrinjavanje RAO nije moguće prihvatiti jer je isto u suprotnosti sa člankom 61. Zakona o prostornom uređenju.</p> <p>Zahtjev da se cijelo to područje zadrži prethodna posebna namjena u opsegu definiranom u dokumentaciji koja se navodi također nije moguće prihvatiti, s obzirom da isto nije provedeno kroz Državni plan prostornog razvoja.</p>

III. IZMJENE I DOPUNE PROSTORNOG PLANA UREĐENJA OPĆINE DVOR

odgovori na mišljenja, prijedloge i primjedbe sudionika zaprimljenih u javnoj raspravi od 21.3. do 5.4.2022. godine

4.	Zavod za prostorno uređenje Sisačko-moslavačke županije KLASA: 350-02/22-01/03 URBROJ: 2176-117-03-22-4 4.4.2022.	Potrebno je razmotriti Uputu Ministarstva prostornog uređenja, graditeljstva i državne imovine od 10.9.2021.) u vezi korištenja rezultata "Studije o seizmički induciranim efektima petrinjske potresne serije 2020-2021-preliminarna identifikacija rizika" pri izradi Plana.	Primjedba se prihvaća.
5.	HAKOM Hrvatska regulatorna agencija (dostavljeno elektronskom poštom 29.3.2022.)	Planiranje nove elektroničke komunikacijske infrastrukture za pružanje javne komunikacijske usluge putem elektromagnetskih valova, bez korištenja vodova određeno je zahtjevom HAKOM-a (KLASA: 350-05/22-01/40, URBROJ: 376-05-3-22-02, od 7.2.2022. "Novu elektroničku komunikacijsku infrastrukturu za pružanje javne komunikacijske usluge putem elektromagnetskih valova, bez korištenja vodova, odrediti planiranjem postave baznih stanica i njihovih antenskih sustava na antenskim prihvata na izgrađenim građevinama i rešetkastim i/ili jednocjevnim stupovima bez detaljnog definiranja (točkastog označavanja) lokacija, vodeći računa o mogućnosti pokrivanja tih područja radijskim signalom koji će se emitirati antenskim sustavima smještenim na te antenske prihvate (zgrade i/ili stupove) uz načelo zajedničkog korištenja od strane svih operatora gdje god je to moguće." HAKOM naglašava naslovu da je obvezan pribaviti pozitivno prethodno mišljenje HAKOM-a kojim se potvrđuje da se dokumentom prostornog uređenja uređuje gradnja elektroničke komunikacijske infrastrukture i druge povezane opreme u skladu sa člankom 25. stavkom 2. ZEK-a i pravilnicima iz članka 24. stavak 9. ZEK-a. Navedeno predstavlja uvjet za dobivanje pozitivnog mišljenja na prijedlog predmetnog plana. Podsjećamo vas da je donošenje prostornog plana, bez pozitivnog mišljenja HAKOM-a na prijedlog plana, protivno odredbama ZEK-a.	Primjedba se prihvaća.
6.	Ministarstvo obrane Služba za vojno graditeljstvo i energetska učinkovitost KLASA: 350-01/22-02/103 URBROJ: 512M3-020201-22-7 1.4.2022.	Po izvršenom uvidu u Prijedlog III. Izmjena i dopuna PPUO utvrđeno je da su u istom sukladno zahtjevima obrane određene zone posebne namjene za vojnu lokaciju LUP "Zrinska Gora" (Piramida) i za novi obuhvat vojne lokacije "Čerkezovac". Kako za navedene vojne lokacije u prethodnom zahtjevu nismo definirali zaštitne i sigurnosne zone potrebno je dopuniti tekstualni i grafički dio Prijedloga III. Izmjena i dopuna PPUO Dvor prema sljedećem: VOJNA LOKACIJA LUP "ZRINSKA GORA" (PIRAMIDA): - ZONA ZABRANE GRAĐENJA - u krugu polumjera 1500 metara od središta vojne lokacije zabranjena je bilo kakva izgradnja. - ZONA OGRANIČENOG GRAĐENJA - u krugu polumjera 3000 metara od središta vojne lokacije primjenjuju se posebni uvjeti građenja prema definiciji zaštitne zone: a) zabrana građenja građevina koje svojom visinom nadvisuju vojnu građevinu i time predstavljaju fizičku prepreku koja ometa rad vojnih uređaja,	

III. IZMJENE I DOPUNE PROSTORNOG PLANA UREĐENJA OPĆINE DVOR

odgovori na mišljenja, prijedloge i primjedbe sudionika zaprimljenih u javnoj raspravi od 21.3. do 5.4.2022. godine

	<p>b) zabrana građenja industrijskih i energetskih objekata, dalekovoda, antena, raznih građevina metalnih konstrukcija, elektronskih uređaja i drugih građevina, koji emitiranjem elektromagnetskih valova ili na neki drugi način mogu ometati rad vojnih uređaja.</p> <p>c) za građenje bilo kakvih građevina u ovoj zoni potrebno je prethodno pribaviti suglasnost MORH-a.</p> <p>VOJNA LOKACIJA "ČERKEZOVAC":</p> <p>- ZONA OGRANIČENOG GRAĐENJA - od 100 metara računajući od granice vojne površine. Za građenje bilo kakvih građevina u ovoj zoni potrebno je prethodno pribaviti suglasnost MORH-a.</p>	<p>Primjedba se prihvaća.</p>
--	--	--------------------------------------

Dvor, 19. travnja.2022.

Odgovorna osoba za provođenje
javne rasprave:

Privremena pročelnica
Jedinstvenog pravnog odjela
Općine Dvor:

Ljerka Pavlović



Odgovorni voditelj izrade
Nacrta prijedloga III. izmjena i dopuna
Prostornog plana uređenja Općine Dvor:
Tomislav Dolečki, dipl.ing.arh.
ovlašteni arhitekt urbanist



TOMISLAV DOLEČKI
dipl.ing.arh.
OVLAŠTENI ARHITEKT
URBANIST
A-U 93

Handwritten signature of Tomislav Dolečki in blue ink.