



REPUBLIKA HRVATSKA
SISAČKO – MOSLAVAČKA ŽUPANIJA
GRAD POPOVAČA
Upravni odjel za komunalni sustav
i prostorno planiranje
Popovača, Trg grofova Erdödyja 5

KLASA: 361-01/20-01/34
URBROJ: 2176/16-04/1-22-51
Popovača, 02. ožujka 2022.

Na temelju članka 102. Zakona o prostornom uređenju ("Narodne novine" broj 153/13., 65/17, 114/18, 39/19 i 98/19 – dalje u tekstu: Zakon), nositelj izrade – Upravni odjel za komunalni sustav i prostorno planiranje Grada Popovače i odgovorni voditelj u ime stručnog izrađivača – tvrtke APE d.o.o. iz Zagreba, u postupku izrade IX. izmjena i dopuna Prostornog plana uređenja Grada Popovače (dalje u tekstu: Plan), izradili su

IZVJEŠĆE O JAVNOJ RASPRAVI O PRIJEDLOGU IX. IZMJENA I DOPUNA PROSTORNOG PLANA UREĐENJA GRADA POPOVAČE

1. Uvod

Odluka o izradi IX. Izmjena i dopuna Prostornog plana uređenja Grada Popovače usvojena je na 45. sjednici Gradskog vijeća Grada Popovače održanoj 11. ožujka 2021. godine. Navedena odluka objavljena je u „Službenim novinama Grada Popovače“ broj 2/21. Razlozi za izradu izmjena i dopuna Plana te planirani rokovi za izradu pojedinih faza dopunjeni su Odlukom o izmjenama Odluke o izradi IX. Izmjena i dopuna Prostornog plana uređenja Grada Popovače koja je usvojena na 4. sjednici Gradskog vijeća Grada Popovače održanoj 13. listopada 2021. godine te objavljena u „Službenim novinama Grada Popovače“ broj 7/21.

Gradonačelnik Grada Popovače donio je 19. siječnja 2022. godine Odluku o utvrđivanju Prijedloga IX. izmjena i dopuna Prostornog plana uređenja Grada Popovače (KLASA: 361-01/20-01/34; URBROJ: 2176/16-01-22-28).

Sukladno odluci Gradonačelnika i u skladu s člankom 81. Zakona, nositelj izrade proveo je javnu raspravu o prijedlogu Plana.

2. Javna rasprava s javnim izlaganjem

Nositelj izrade objavio je javnu raspravu u „Večernjem listu“ dana 20. siječnja 2022. godine. Javna rasprava objavljena je i na mrežnim stranicama Grada Popovače (www.popovaca.hr) te na mrežnim stranicama Ministarstva prostornoga uređenja, graditeljstva i državne imovine (<https://mgipu.gov.hr/>).

Posebna obavijest temeljem članka 97. Zakona upućena je na adrese javnopravnih tijela određenih Odlukom o izradi. Popis pozvanih na javnu raspravu sastavni je dio Posebne obavijesti i nalazi se u prilogu ovog Izvješća.

U objavi je sukladno članku 96. st.4. Zakona navedeno:

- **mjesto, datum početka i trajanje javnog uvida:** javni uvid organiziran je u razdoblju od 28. siječnja do 11. veljače 2022. godine (petnaest dana). U vrijeme trajanja javnog uvida prijedlog Plana bio je dostupan u prostorijama Doma kulture u Popovači, Trg grofova Erdödyja 18 (1. kat), radnim danom od 8 do 14 sati. Prijedlog plana bio je dostupan i na mrežnim stranicama Grada Popovače;
- **mjesto i datum javnog izlaganja:** 4. veljače 2022. godine (petak) u Domu kulture u Popovači, Trg grofova Erdödyja 18.
- **rok za dostavu pisanih očitovanja, mišljenja, prijedloga i primjedbi na prijedlog Plana:** do zaključno 11. veljače 2022. godine.

Tijekom javne rasprave prijedlog Plana izložen javnom uvidu sadržavao je sukladno čl. 95. Zakona tekstualni dio plana, grafički dio plana, obrazloženje plana i sažetak za javnost.

U tijeku javne rasprave **javno izlaganje** održano je 4. veljače 2022. godine s početkom u 11. sati. Javno izlaganje vodio je Gradonačelnik g. Josip Mišković. Prijedlog Plana predstavio je Nikša Božić, odgovorni voditelj izrade nacrt prijedloga Plana i predstavnik stručnog izrađivača – tvrtke APE d.o.o. iz Zagreba.

O javnom izlaganju vođen je zapisnik. Na primjedbe i prijedloge na prijedlog Plana izrečene tijekom javnog izlaganja odgovori su dani tijekom javnog izlaganja.

Zapisnik s javnog izlaganja sastavni je dio ovoga Izvješća.

3. Očitovanja, primjedbe i prijedlozi

U roku do zaključivanja javne rasprave o prijedlogu Plana pristiglo je:

- 7 (sedam) očitovanja javnopravnih tijela po posebnoj obavijesti
- 11 (jedanaest) pisanih prijedloga i primjedbi sudionika predanih do roka za predaju primjedbi.

Nije bilo očitovanja, mišljenja, prijedloga i primjedbi zaprimljenih nakon roka za dostavu primjedbi.

U pet očitovanja javnopravnih tijela nije bilo izrečenih primjedbi. U jednom su napisane primjedbe i prijedlozi koji su prihvaćeni, a primjedbe u još jednom očitovanju javnopravnih tijela nisu mogle biti prihvaćene jer se radilo o novim zahtjevima izrečenim u javnoj raspravi.

Od pisanih prijedloga i primjedbi građana jedna primjedba je djelomično prihvaćena a ostale nisu prihvaćene. (Pritom je potrebno naglasiti da se u sedam slučajeva radilo o primjedbama koje su se odnosile na prijedloge dodatnih izmjena Plana koje nisu sadržane u Odluci o izradi izmjena i dopuna plana te se iste nisu mogle razmatrati budući da nisu predmet ovih izmjena i dopuna Plana.)

Sva pristigla mišljenja, primjedbe i prijedloge obradio je stručni izrađivač. Popis sudionika u javnoj raspravi čija su mišljenja, prijedlozi i primjedbe na prijedlog Plana djelomično prihvaćeni ili nisu prihvaćeni nalazi se u prilogu ovog Izvješća.

Zaključak

Istekom roka za očitovanja i izradom ovog Izvješća okončan je postupak javne rasprave. Sukladno prihvaćenim primjedbama i očitovanjima stručni izrađivač pripremit će nacrt konačnog prijedloga plana.

Prilozi ovom Izvješću:

1. Objava javne rasprave
2. Preslika objave javne rasprave iz tiska – Večernji list
3. Preslika objave javne rasprave s mrežne stranice Grada Popovače
4. Preslika objave javne rasprave s mrežne stranice Ministarstva prostornoga uređenja, graditeljstva i državne imovine
5. Posebna pisana obavijest o javnoj raspravi s popisom pozvanih sudionika u javnoj raspravi
6. Zapisnik o javnom izlaganju
7. Očitovanja javnopravnih tijela
8. Popis sudionika u javnoj raspravi čija su mišljenja, prijedlozi i primjedbe na prijedlog Plana prihvaćeni, nisu prihvaćeni ili su djelomično prihvaćeni s razlozima neprihvatanja

Odgovorni voditelj izrade nacrt
prijedloga Plana



NIKŠA BOŽIĆ
dipl.ing.arh.
OVLAŠTENI ARHITEKT
URBANIST
A-U 4

Nikša Božić, dipl.ing.arh.

Pročelnica Upravnog odjela za komunalni
sustav i prostorno planiranje Grada
Popovače



Ivka Nikolić Jež, dipl.ing.geod.



REPUBLIKA HRVATSKA
SISAČKO – MOSLAVAČKA ŽUPANIJA
GRAD POPOVAČA

Upravni odjel za komunalni sustav
i prostorno planiranje
Popovača, Trg grofova Erdödyja 5
KLASA: 361-01/20-01/34
URBROJ: 2176/16-04/2-22-29
Popovača, 19. siječnja 2022.

Na temelju članka 96. st. 4. Zakona o prostornom uređenju („Narodne novine“ broj 153/13, 65/17, 114/18, 39/19 i 98/19.), Odluke o izradi IX. Izmjena i dopuna Prostornog plana uređenja Grada Popovače (“Službene novine Grada Popovače“ br. 2/21, 7/21) te Odluke Gradonačelnika o utvrđivanju prijedloga IX. Izmjena i dopuna Prostornog plana uređenja Grada Popovače za javnu raspravu (KLASA: 361-01/20-01/34; URBROJ: 2176/16-01-22-28), Upravni odjel za komunalni sustav i prostorno planiranje Grada Popovače objavljuje

JAVNU RASPRAVU o prijedlogu IX. Izmjena i dopuna Prostornog plana uređenja Grada Popovače

1. Javna rasprava o prijedlogu IX. Izmjena i dopuna Prostornog plana uređenja Grada Popovače (dalje u tekstu: Plan) održati će se u razdoblju od **28.01. do 11.02.2022.** godine (petnaest dana).
2. U vrijeme trajanja javne rasprave prijedlog Plana biti će izložen javnom uvidu u **Domu kulture u Popovači**, Trg grofova Erdödyja 18 (1. kat), radnim danom od 8 do 14 sati.
3. Prijedlog plana u vrijeme trajanja javnog uvida biti će objavljen i na službenim mrežnim stranicama Grada Popovače (www.popovaca.hr).
4. Nositelj izrade i izrađivač Plana održat će javno izlaganje o prijedlogu Plana u Domu kulture u Popovači, Trg grofova Erdödyja 18 (1. kat), **dana 04.02.2022. (petak) s početkom u 11 sati.**
5. Zainteresirane osobe mogu sudjelovati u javnoj raspravi na način da imaju pravo pristupa na javni uvid u prijedlog Plana, da postavljaju pitanja tijekom javnog izlaganja o predloženim rješenjima na koja usmeno odgovaraju osobe koje vode javno izlaganje, da daju prijedloge i primjedbe u zapisnik za vrijeme javnog izlaganja te upućuju nositelju izrade pisane prijedloge i primjedbe u roku određenom ovom objavom.
6. Pisani prijedlozi i primjedbe na prijedlog Plana mogu se dati za vrijeme trajanja javne rasprave, a **zaključno do 11.02.2022.** godine osobno predajom u pisarnicu Grada Popovače, slanjem poštom nositelju izrade na adresu Grad Popovača, Trg grofova Erdödyja 5, 44317 Popovača ili putem elektronske pošte na adresu: grad@popovaca.hr.
7. U pripremi Izvješća o javnoj raspravi uzeti će se u obzir samo prijedlozi i primjedbe koji se odnose na prijedlog plana, koji su dostavljeni u roku te koji su čitko napisani i potpisani imenom i prezimenom s navedenom adresom podnositelja.

PROČELNICA
Ivka Nikolić Jež, dipl.ing.geod.



KLASA: 361-01/20-01/34
URBROJ: 2176/16-04/2-22-29
Popovača, 19. siječnja 2022.

Na temelju članka 96. st. 4. Zakona o prostornom uređenju („Narodne novine“ broj 153/13, 65/17, 114/18, 39/19 i 98/19.), Odluke o izradi IX. Izmjena i dopuna Prostornog plana uređenja Grada Popovače (“Službene novine Grada Popovače” br. 2/21, 7/21) te Odluke Gradonačelnika o utvrđivanju prijedloga IX. Izmjena i dopuna Prostornog plana uređenja Grada Popovače za javnu raspravu (KLASA: 361-01/20-01/34; URBROJ: 2176/16-01-22-28), Upravni odjel za komunalni sustav i prostorno planiranje Grada Popovače objavljuje

**JAVNU RASPRAVU
o prijedlogu IX. Izmjena i dopuna Prostornog plana uređenja
Grada Popovače**

1. Javna rasprava o prijedlogu IX. Izmjena i dopuna Prostornog plana uređenja Grada Popovače (dalje u tekstu: Plan) održati će se u razdoblju od **28.01. do 11.02.2022.** godine (petnaest dana).
2. U vrijeme trajanja javne rasprave prijedlog Plana biti će izložen javnom uvidu u **Domu kulture u Popovači**, Trg grofova Erdődyja 18 (1. kat), radnim danom od 8 do 14 sati.
3. Prijedlog plana u vrijeme trajanja javnog uvida biti će objavljen i na službenim mrežnim stranicama Grada Popovače (www.popovaca.hr).
4. Nositelj izrade i izrađivač Plana održat će javno izlaganje o prijedlogu Plana u Domu kulture u Popovači, Trg grofova Erdődyja 18 (1. kat), **dana 04.02.2022. (petak) s početkom u 11 sati.**
5. Zainteresirane osobe mogu sudjelovati u javnoj raspravi na način da imaju pravo pristupa na javni uvid u prijedlog Plana, da postavljaju pitanja tijekom javnog izlaganja o predloženim rješenjima na koja usmeno odgovaraju osobe koje vode javno izlaganje, da daju prijedloge i primjedbe u zapisnik za vrijeme javnog izlaganja te upućuju nositelju izrade pisane prijedloge i primjedbe u roku određenom ovom objavom.
6. Pisani prijedlozi i primjedbe na prijedlog Plana mogu se dati za vrijeme trajanja javne rasprave, a **zaključno do 11.02.2022.** godine osobno predajom u pisarnicu Grada Popovače, slanjem poštom nositelju izrade na adresu Grad Popovača, Trg grofova Erdődyja 5, 44317 Popovača ili putem elektronske pošte na adresu: grad@popovaca.hr.
7. U pripremi izvješća o javnoj raspravi uzeti će se u obzir samo prijedlozi i primjedbe koji se odnose na prijedlog plana, koji su dostavljeni u roku te koji su čitko napisani i potpisani imenom i prezimenom s navedenom adresom podnositelja.

PROČELNICA
Ivka Nikolić Jež, dipl.ing.geod.

Danijel Prerad

Zbog poreznog duga od 7,5 milijuna kuna Grad Petrinja dao je pod zalog nedavno sagrađeni poslovni centar Centar novog života, kako bi stekao mogućnost obročne otplate duga.

Naime, postojeći dug PDV-a onemogućavao je Grad Petrinju da se javi na natječaj za obnovu iz Fonda solidarnosti. Gradsko vijeće usvojilo je to jednoglasno, a gradonačelnica Magdalena Komes rekla je da Grad nije mogao plaćati PDV od travnja 2021. godine, i to uglavnom za građevinske radove.

Obveze 109 milijuna kuna

Zadnja obveza PDV-a plaćena je u travnju za ožujak i kasnije se, naravno, sve to gomilalo. Kada sam došla dočekale su me brojne obveze, 109 milijuna kuna dospjelih i nedospjelih obveza. Znači da nismo mogli podmirivati svoje obveze, imali smo i druge obveze prema izvođačima, koji su velikim dijelom bili strpljivi, ali brojni su i prijetili ovrhama, a neki su i ovršili Grad. Dakle, došli smo u situaciju da smo postali porezni dužnici, a to nas sprečava da se prijavimo na bilo kakve natječaje, pozive, na nedavno raspisan poziv Fonda solidarnosti i za sve ostale pozive - rekla je petrinjska gradonačelnica.

Naime, Grad Petrinja zbog potresa ima znatno manje prilode, a u sklopu Intervencijskog plana prije potresa pokrenuti su brojni projekti financirani iz europskih fondova, no uz gradska učešća. Ti su projekti nastavljeni bez obzira na potres. Zbog toga dug za neplaćeni PDV stalno raste od svibnja. Pri redovitoj objavi stanja poreznih dužnika, na dan 31. listopada 2021., dug je iznosio

5,345 milijuna kuna, a 11. siječnja ove godine već 7,569 milijun kuna. S Poreznom upravom dogovorena je otplata tog duga u 2 rate, a time se stječe mogućnost prijave za obnovu iz Fonda solidarnosti. Kao osiguranje takvog ugovora, Porezna uprava tražila je i zaključenje ugovora o dobrovolnom zasnivanju založnog prava na nekretnini koja će biti osigurane. Odlučeno je da to bud Centar novog života, modularni poslovno trgovački centar u kojem su se nakon potresa smjestili obrtnici i tvrtke.

S obzirom na katastrofu koja je pogodila Petrinju, nismo imali velik izbor nekretnina, pokušali smo prvo s objektom u Prnjavoru s takozvanim DIC-om, odnosno s Ekološkim centrom Vrata Zrinske gore. No kako je taj projekt financiran novcem iz EU, nije se moglo založiti takvu nekretninu jer kontrolna tijela ne dopuštaju njezino zalaganje idućih pet godina. Iduća nekretnina koja je bila na raspolaganju je Centar novog života na Sajmištu, čija je procijenjena vrijednost 33 milijuna kuna - rekla je Sonja Štefanić privremena pročelnica Upravnoj odjela za financije i nabavu, do čavši da je vrijednost te nekretnine višestruko veća od duga, no da Grad nema drugih nekretnina koje može založiti.

Poslali smo upit Ministarstvu financija i Poreznoj upravi vezan uz činjenicu da je riječ o području na kojem je proglašen

Dug grada za neplaćeni PDV je 11. siječnja ove godine iznosio 7,569 milijuna kuna

Javna rasprava o prijedlogu IX. Izmjena i dopuna Prostornog plana uređenja Grada Popovače

Sandra Horvat

Javni pozivi



Grad Popovača objavljuje Javnu raspravu o prijedlogu IX. Izmjena i dopuna Prostornog plana uređenja Grada Popovače.

REPUBLIKA HRVATSKA
SISAČKO – MOSLAVAČKA ŽUPANIJA
GRAD POPOVAČA
Upravni odjel za komunalni sustav
i prostorno planiranje
Popovača, Trg grofova Erdödyja 5
KLASA: 361-01/20-01/34
URBROJ: 2176/16-04/2-22-29
Popovača, 19. siječnja 2022.

Na temelju članka 96. st. 4. Zakona o prostornom uređenju („Narodne novine“ broj 153/13, 65/17, 114/18, 39/19 i 98/19.), Odluke o izradi IX. Izmjena i dopuna Prostornog plana uređenja Grada Popovače (“Službene novine Grada Popovače” br. 2/21, 7/21) te Odluke Gradonačelnika o utvrđivanju prijedloga IX. Izmjena i dopuna Prostornog plana uređenja Grada Popovače za javnu raspravu (KLASA: 361-01/20-01/34; URBROJ: 2176/16-01-22-28), Upravni odjel za komunalni sustav i prostorno planiranje Grada Popovače objavljuje

JAVNU RASPRAVU
o prijedlogu IX. Izmjena i dopuna Prostornog plana uređenja Grada Popovače

1. Javna rasprava o prijedlogu IX. Izmjena i dopuna Prostornog plana uređenja Grada Popovače (dalje u tekstu: Plan) održati će se u razdoblju od 28.01. do 11.02.2022. godine (petnaest dana).
2. U vrijeme trajanja javne rasprave prijedlog Plana biti će izložen javnom uvidu u Domu kulture u Popovači, Trg grofova Erdödyja 18 (1. kat), radnim danom od 8 do 14 sati.
3. Prijedlog plana u vrijeme trajanja javnog uvida biti će objavljen i na službenim mrežnim stranicama Grada Popovače (www.popovaca.hr).
4. Nositelj izrade i izrađivač Plana održat će javno izlaganje o prijedlogu Plana u Domu kulture u Popovači, Trg grofova Erdödyja 18 (1. kat), dana 04.02.2022. (petak) s početkom u 11 sati.
5. Zainteresirane osobe mogu sudjelovati u javnoj raspravi na način da imaju pravo pristupa na javni uvid u prijedlog Plana, da postavljaju pitanja tijekom javnog izlaganja o predloženim rješenjima na koja usmeno odgovaraju osobe koje vode javno izlaganje, da daju prijedloge i primjedbe u zapisnik za vrijeme javnog izlaganja te upućuju nositelju izrade pisane prijedloge i primjedbe u roku određenom ovom objavom.
6. Pisani prijedlozi i primjedbe na prijedlog Plana mogu se dati za vrijeme trajanja javne rasprave, a zaključno do 11.02.2022. godine osobno predajom u pisarnicu Grada Popovače, slanjem poštom nositelju izrade na adresu Grad Popovača, Trg grofova Erdödyja 5, 44317 Popovača ili putem elektronske pošte na adresu: grad@popovaca.hr.
7. U pripremi Izvješća o javnoj raspravi uzeti će se u obzir samo prijedlozi i primjedbe koji se odnose na prijedlog plana, koji su dostavljeni u roku te koji su čitko napisani i potpisani imenom i prezimenom s navedenom adresom podnositelja.

PROČELNICA
Ivka Nikolić Jež, dipl.ing.geod.

[IX ID PPUG Popovaca PP TEKST](#)
[IX ID PPUG Popovaca SAZETAK](#)
[IX ID PPUG Popovaca PP - 1. GRANICE](#)
[IX ID PPUG Popovaca PP - 2. NAMJENA](#)
[IX ID PPUG Popovaca PP - 3.1. PROMET](#)
[IX ID PPUG Popovaca PP - 3.2. POSTA I TK](#)
[IX ID PPUG Popovaca PP - 3.3. PLIN](#)
[IX ID PPUG Popovaca PP - 3.4. ELEKTRO](#)
[IX ID PPUG Popovaca PP - 3.5. VG SUSTAV](#)
[IX ID PPUG Popovaca PP - 3.6. ODVODNJA](#)
[IX ID PPUG Popovaca PP - 4.A. UVJETI KORISTENJA](#)
[IX ID PPUG Popovaca PP - 4.B. UVJETI KORISTENJA](#)
[IX ID PPUG Popovaca PP - GP 01](#)
[IX ID PPUG Popovaca PP - GP 02](#)
[IX ID PPUG Popovaca PP - GP 03](#)
[IX ID PPUG Popovaca PP - GP 04](#)
[IX ID PPUG Popovaca PP - GP 05](#)
[IX ID PPUG Popovaca PP - GP 06](#)
[IX ID PPUG Popovaca PP - GP 07](#)
[IX ID PPUG Popovaca PP - GP 08](#)
[IX ID PPUG Popovaca PP - GP 09](#)
[IX ID PPUG Popovaca PP - GP 10](#)
[IX ID PPUG Popovaca PP - GP 11](#)
[IX ID PPUG Popovaca PP - GP 12](#)
[IX ID PPUG Popovaca PP - GP 13](#)
[IX ID PPUG Popovaca PP - GP 14](#)
[IX ID PPUG Popovaca PP - GP 15](#)
[IX ID PPUG Popovaca PP - GP 16](#)

VIJESTI

USKORO U POPOVAČI



KONTAKT PODACI

Grad Popovača
Trg grofova Erdödyja 5
44317 Popovača

MB: 2595818
OIB: 73945204941

Tel: 044 679 750
Tel: 044 679 748
Fax: 044 679 140
e-pošta: grad@popovaca.hr

GLAVNI IZBORNİK

BRZI LINKOVI

PRETRAGA



Naslovnica > O Ministarstvu > Djelokrug > Prostorno uređenje > Prostorni planovi > Informacije o planovima u izradi > Informacije o javnim raspravama >

Informacije o javnim raspravama

27.01.2022. - Informacija o javnoj raspravi o prijedlogu UPU za industrijsku zonu Grada Valpova i stavljanju izvan snage DPU-a za industrijsku zovu Grada Valpova

(/UserDocsImages//dokumenti/Prostorno/Planovi/Rasprave//27.1.2022.UPU.Valpovo.pdf)

27.01.2022. | pdf (131kb)

27.01.2022. - Informacija o javnoj raspravi o prijedlogu VI. Izmjena i dopuna Urbanističkog plana uređenja Grada Valpova

(/UserDocsImages//dokumenti/Prostorno/Planovi/Rasprave//27.1.2022.Valpovo.pdf)

27.01.2022. | pdf (122kb)

26.01.2022. - Informacija o javnoj raspravi o prijedlogu II. ciljanih izmjena i dopuna Prostornog plana uređenja Grada Samobora

(/UserDocsImages//dokumenti/Prostorno/Planovi/Rasprave//26.1.2021.Samobor.pdf)

26.01.2022. | pdf (113kb)

26.01.2022. - Informacija o javnoj raspravi o prijedlogu VII. Izmjena i dopuna Prostornog plana uređenja Općine Sveta Nedelja

(/UserDocsImages//dokumenti/Prostorno/Planovi/Rasprave//26.1.2021.Sv.Nedelja.pdf)

26.01.2022. | pdf (534kb)

25.01.2022. - Informacija o javnoj raspravi o prijedlogu II. Izmjena i dopuna UPU-a luke Santa Marina i II. ID UPU-a turističke zone Santa Marina te s tim u vezi IV. ID PPUO Tar-Vabriga-Torre-Abrega

(/UserDocsImages//dokumenti/Prostorno/Planovi/Rasprave//25.1.2021.Tar.Vabriga.pdf)

26.01.2022. | pdf (96kb)

25.01.2022. - Informacija o javnoj raspravi o prijedlogu I. Izmjena i dopuna UPU-a luke otvorene za javni promet lokalnog značaja Muroskva (UPU 31, IS2), Grad Novi Vinodolski

(/UserDocsImages//dokumenti/Prostorno/Planovi/Rasprave//25.1.2022.UPU.Muroskva.pdf)

26.01.2022. | pdf (504kb)

24.01.2022. - Informacija o javnoj raspravi o prijedlogu VI. Izmjena i dopuna Prostornog plana uređenja općine Bizovac

(/UserDocsImages//dokumenti/Prostorno/Planovi/Rasprave//24.1.2022.Bizovec.pdf)

24.01.2022. | pdf (196kb)

21.01.2022. - Informacija o javnoj raspravi o prijedlogu Urbanističkog plana uređenja groblja Gornje Ogorje – UPU 35, Općina Muć

(/UserDocsImages//dokumenti/Prostorno/Planovi/Rasprave//21.1.2022.Muc.pdf)

21.01.2022. | pdf (127kb)

21.01.2022. - Informacija o ponovnoj javnoj raspravi o prijedlogu III. Izmjena i dopuna Urbanističkog plana uređenja Zona luke posebne namjene – marina s brodogradilištem i s tim povezanih Izmjena i dopuna PPUO Tisno

(/UserDocsImages//dokumenti/Prostorno/Planovi/Rasprave//21.1.2022.Tisno.UPU.pdf)

21.01.2022. | pdf (740kb)

21.01.2022. - Informacija o ponovnoj javnoj raspravi o prijedlogu IX. Izmjena i dopuna Prostornog plana uređenja Općine Tisno

(/UserDocsImages//dokumenti/Prostorno/Planovi/Rasprave//21.1.2022.Tisno.PPUO.pdf)

21.01.2022. | pdf (754kb)

21.01.2022. - Informacija o ponovnoj javnoj raspravi o prijedlogu II. Izmjena i dopuna Detaljnog plana uređenja luke nautičkog turizma u uvali Luke u Tisnom i s tim povezanih Izmjena i dopuna PPUO Tisno

(/UserDocsImages//dokumenti/Prostorno/Planovi/Rasprave//21.1.2022.Tisno.DPU.pdf)

21.01.2022. | pdf (735kb)

21.01.2022. - Informacija o javnoj raspravi o Prijedlogu III. Izmjena i dopuna Prostornog plana uređenja UPU 3 Sv. Ivan, Općina Mošćenička Draga

(/UserDocsImages//dokumenti/Prostorno/Planovi/Rasprave//21.1.2022.MoscenickaDraga.pdf)

21.01.2022. | pdf (94kb)

21.01.2022. - Informacija o javnoj raspravi o Prijedlogu IX. Izmjena i dopuna Prostornog plana uređenja Općine Sveti Filip i Jakov

(/UserDocsImages//dokumenti/Prostorno/Planovi/Rasprave//21.1.2022.SvFilipJakov.pdf)

21.01.2022. | pdf (159kb)

21.01.2022. - Informacija o 2. ponovnoj javnoj raspravi o prijedlogu II. Izmjena i dopuna Urbanističkog plana uređenja stambene zone „Punta Šepurine“, Zaton, Grad Nin

(/UserDocsImages//dokumenti/Prostorno/Planovi/Izvjescja/Zadarska//21.1.2022.Nin.pdf)

21.01.2022. | pdf (71kb)

20.01.2022. - Informacija o javnoj raspravi o prijedlogu IX. Izmjena i dopuna Prostornog plana uređenja Grada Popovača

(/UserDocsImages//dokumenti/Prostorno/Planovi/Rasprave//20.1.2022.Popovaca.pdf)

20.01.2022. | pdf (279kb)



REPUBLIKA HRVATSKA
SISAČKO – MOSLAVAČKA ŽUPANIJA
GRAD POPOVAČA

Upravni odjel za komunalni sustav
i prostorno planiranje
Popovača, Trg grofova Erdödyja 5

KLASA: 361-01/20-01/34
URBROJ: 2176/16-04/2-22-30
Popovača, 19. siječnja 2022.

Primljeno			
Prepisano			
Sravnjeno			
Otpremljeno			
	Datumi	20-01-2022	Potpisi

Predmet: Posebna obavijest o javnoj raspravi o prijedlogu IX. Izmjena i dopuna Prostornog plana uređenja Grada Popovače
- *dostavlja se*

Poštovani,

Grad Popovača pokrenuo je izradu IX. Izmjena i dopuna Prostornog plana uređenja Grada Popovače (Odluka o izradi IX. Izmjena i dopuna Prostornog plana uređenja Grada Popovače - "Službene novine Grada Popovače" br. 2/21, 7/21).

Sukladno članku 97. Zakona o prostornom uređenju („Narodne novine“ broj 153/13, 65/17, 114/18, 39/19 i 98/19.) dostavljamo vam posebnu obavijest o javnoj raspravi o prijedlogu IX. Izmjena i dopuna Prostornog plana uređenja Grada Popovače (dalje u tekstu: Plan).

Javna rasprava o prijedlogu Plana održati će se u razdoblju od **28.01. do 11.02.2022.** godine (petnaest dana). U vrijeme trajanja javne rasprave prijedlog Plana biti će izložen javnom uvidu u **Domu kulture u Popovači**, Trg grofova Erdödyja 18 (1. kat), radnim danom od 8 do 14 sati.

Prijedlog plana u vrijeme trajanja javnog uvida biti će objavljen i na službenim mrežnim stranicama Grada Popovače (www.popovaca.hr).

Nositelj izrade i izrađivač Plana održat će javno izlaganje o prijedlogu Plana u Domu kulture u Popovači, Trg grofova Erdödyja 18 (1. kat), **dana 04.02.2022. (petak) s početkom u 11 sati.**

Pozivamo Vas da sudjelujete u javnoj raspravi na način da najkasnije do kraja javne rasprave odnosno **do 11.02.2022.** godine na adresu nositelja izrade (Grad Popovača, Trg grofova Erdödyja 5, 44317 Popovača) dostavite svoje mišljenje sukladno članku 101. Zakona o prostornom uređenju. Ukoliko mišljenje ne dostavite u navedenom roku smatrat će se da je mišljenje dano.

Za eventualne dodatne informacije možete kontaktirati Upravni odjel za komunalni sustav i prostorno planiranje Grada Popovače – g. Dražen Valjavec, tel. 044/679-750, e-mail: drazen.valjavec@popovaca.hr.

S poštovanjem,

PROČELNICA
Ivka Nikolić Jež

DOSTAVITI:

1. Ministarstvo gospodarstva i održivog razvoja, Uprava za zaštitu prirode, Radnička cesta 80, 10 000 Zagreb;
2. Ministarstvo kulture i medija, Uprava za zaštitu kulturne baštine, Konzervatorski odjel u Sisku, Nikole Tesle 17, 44 000 Sisak;
3. Ministarstvo obrane, Uprava za materijalne resurse, Služba za nekretnine, graditeljstvo i zaštitu okoliša, Trg kralja Petra Krešimira IV br.1, 10000 Zagreb;
4. Ministarstvo prostornoga uređenja, graditeljstva i državne imovine, Pisarnica za podneske vezane uz državnu imovinu, Dežmanova 10, 10000 Zagreb;
5. Ministarstvo unutarnjih poslova, Policijska uprava Sisačko-moslavačka, Služba upravnih i inspekcijskih poslova, Ulica Ivana Kukuljevića Sakcinskog 24, 44 000 Sisak;
6. Ministarstvo poljoprivrede, Uprava za poljoprivredno zemljište, biljnu proizvodnju i tržište, Ulica grada Vukovara 78, 10 000 Zagreb;
7. Ministarstvo poljoprivrede, Uprava šumarstva, lovstva i drvne industrije, Planinska 2a, 10 000 Zagreb
8. Ministarstvo gospodarstva i održivog razvoja, Uprava vodnoga gospodarstva i zaštite mora, Ulica grada Vukovara 78, 10 000 Zagreb
9. Ministarstvo unutarnjih poslova, Ravnateljstvo civilne zaštite, Služba civilne zaštite Sisak, Ulica Ivana Kukuljevića Sakcinskog 24, 44 000 Sisak;
10. Hrvatski operator prijenosnog sustava d.o.o., Sektor za razvoj, investicije i izgradnju, Služba za pripremu izgradnje i izgradnju, Kupska 4, 10 000 Zagreb;
11. HEP ODS d.o.o., Elektra Križ, Trg Svetog Križa 7, 10 314 Križ;
12. Hrvatska regulatorna agencija za mrežne djelatnosti, Ulica Roberta Frangeša Mihanovića 9, 10 000 Zagreb;
13. Hrvatske vode, Vodnogospodarski odjel za gornju Savu, Ulica Grada Vukovara 220, 10 000 Zagreb;
14. Hrvatske autoceste, Širolina 4, 10 000 Zagreb;
15. Hrvatske ceste d.o.o., Vončinina 3, 10 000 Zagreb;
16. HŽ Infrastruktura d.o.o., Mihanovićeva 12, 10 000 Zagreb;
17. PLINACRO d.o.o., Savska cesta 88 a, 10 000 Zagreb;
18. INA Zagreb, SD istraživanje i proizvodnja nafte i plina, Avenija V. Holjevca 10, 10 000 Zagreb;
19. Hrvatske šume, Uprava šuma Zagreb, Šumarija Popovača, 44 317 Popovača, Raičevac 2,
20. Županijska uprava za ceste Sisačko-moslavačke županije, Ulica Antuna Cuvaja 16, 44 000 Sisak;
21. Zavod za prostorno uređenje Sisačko-moslavačke županije, Ulica Matije Gupca 12, 44 000 Sisak;
22. Javna ustanova za upravljanje zaštićenim dijelovima prirode Sisačko-moslavačke županije - Trg grofova Erdödyja 17, 44317 Popovača
23. Sisačko-moslavačka županija, Upravni odjel za prostorno uređenje, graditeljstvo i obnovu, Ispostava Popovača, Jelengradska 13, 44317 Popovača;
24. Komunalni servisi Popovača d.o.o., 44317 Popovača, Kutinska 12
25. Moslavina d.o.o., Školska ulica 4, 44320 Kutina
26. Eko Moslavina d.o.o., Zagrebačka 1, 44 320 Kutina
27. Mjesni odbor Gornja Gračenica, Igor Vuković, [REDACTED]
28. Mjesni odbor Ciglenica, Ivan Pasanec, [REDACTED]

29. Mjesni odbor Donja Gračenica, Daniel Starčić, [REDACTED]
30. Mjesni odbor Donja Jelenska, Ivan Marković, [REDACTED]
31. Mjesni odbor Stružec, Ivan Abaz, [REDACTED]
32. Mjesni odbor Osekovo, Nikola Tomljenović, [REDACTED]
33. Mjesni odbor Moslavačka Slatina, Vlado Gospočić, [REDACTED]
34. Mjesni odbor Gornja Jelenska, Miroslav Matić, [REDACTED]
35. Mjesni odbor Donja Vlahinička, Anica Janković, [REDACTED]
36. Mjesni odbor Podbrđe, Josip Buić, [REDACTED]
37. Mjesni odbor Popovača, Mislav Vuić, [REDACTED]
38. Mjesni odbor Potok, Renato Roc, [REDACTED]
39. Mjesni odbor Voloder, Danijel Sučija, [REDACTED]
40. Gradonačelnik, ovdje
41. Predsjednik Gradskog vijeća, ovdje
42. U spis, ovdje

ZAPISNIK

s JAVNOG IZLAGANJA u sklopu JAVNE RASPRAVE
o Prijedlogu IX. izmjena i dopuna Prostornog plana uređenja Grada Popovače
održanog 04. veljače 2022. godine u Domu kulture u Popovači, Trg grofova Erdödyja 18 s početkom
u 11:00 sati

Gradonačelnik Josip Mišković je otvorio javno izlaganje u sklopu javne rasprave, pozdravio sve prisutne (popis prisutnih u prilogu zapisnika), te nakon kratkog uvoda predao riječ Nikši Božiću, dipl.ing.arh., odgovornom voditelju izrade nacрта prijedloga plana (APE d.o.o. Zagreb, Ozaljska ulica 61).

G. **Nikša Božić** je zahvalio na uvodu te ukratko dao pregled dosadašnjeg tijeka izrade ovih Izmjena i dopuna PPUG Popovača, ciljeve i razloge izmjena te je detaljno obrazložio planska rješenja koristeći kartografske prikaze i provedbene odredbe. Uputio je sudionike javnog izlaganja na mogućnost sudjelovanja u javnoj raspravi i to na način da sada postave pitanja ili daju prijedloge ili da iste u pisanom obliku predaju do kraja javne rasprave koja traje do 11. veljače 2022. godine.

G. **Nikša Božić** je nakon izlaganja pozvao nazočne da sudjeluju u raspravi.

Gđa. **Anica Janković**, predsjednica MO Donja Vlahinička, je izjavila da je zadovoljna s izmjenama vezanim na zahtjev MO, osim u dijelu da se građevinsko područje nije proširilo u cijelosti prema predanom zahtjevu.

Odgovor je dao Nikša Božić. Naglasio je da se proširenje građevinskog dijela maksimalno proširilo na dijelove gdje već postoji izgradnja, ali da se na jednom manjem dijelu nije moglo izvršiti proširenje budući da je u katastru navedena kultura vinograd i iz tog razloga zakonski nije moguća prenamjena zemljišta, odnosno na takvu izmjenу Ministarstvo poljoprivrede ne bi dalo suglasnost.

Gđa. **Anica Janković** je u nastavku odgovorila da na tom području nema vinograda već 30 godina, ali je zadovoljna s odgovorom i obrazloženjem.

Nikša Božić je dao prijedlog MO da se ide s zamjenom kultura u katastru, ako u stvarnosti više nema vinograda, te kroz buduće izmjene plana podnijeti zahtjev za proširenjem.

G. **Raffaele Malošeg-Arcella**, je postavio upit u svoje ime i ime g. Gregureka vezano na čestice 215, 216 i 227 u k.o. Potok gdje su podneseni zahtjevi za uvrštavanjem u građevinsko područje budući da g. Malošeg-Arcella i g. Gregurek tu već imaju 2 hektara građevinskog zemljišta i 5 objekata koji su u funkciji za koje plaćaju komunalne naknade.

Odgovor je dao Nikša Božić. Gospodarske zone u gradu se planiraju cjelovito. Gospodarska zona Mišička je planirana županijskim prostornim planom i Prostornim planom uređenja Grada

Popovače i u njeno uređenje su uložena znatna financijska sredstva (za izradu 2 Detaljna plana uređenja, izgrađena je komunalna infrastruktura i dr.), to je područje predviđeno za razvoj gospodarske zone. Zahtjevom je traženo građevinsko područje za izgradnju distributivnog centra koji se može graditi samo u izdvojenom građevinskom području izvan naselja (gospodarske namjene K2, K3) jer se distributivni centar ne može graditi u građevinskom području naselja. Proširenje izdvojenog građevinskog područja izvan naselja je moguće tek kad su postojeća izgrađena 50 % ili više. Zbog neizgrađenosti u postojećim zonama, i zbog činjenice da je u blizini planirana gospodarska zona Mišićka ne postoji zakonska mogućnost niti postoji planersko opravdanje za daljnje proširenje izdvojenog građevinskog područja izvan naselja. Gospodarske sadržaje može se locirati u planiranu zonu Mišićka koja je infrastrukturno opremljena i planirana za takvu namjenu.

G. Raffaele Malošeg-Arcella je u nastavku komentirao da se navedena zemljišta nalaze izvan naselja Potok.

Nikša Božić pojašnjava da zakonski postoje 3 termina (kategorije prema Zakonu): građevinsko područje naselja, izdvojeni dio građevinskog područja naselja i izdvojeno građevinsko područje izvan naselja, te da po kriterijima struke, zakona i županijskog plana ne postoje razlozi za proširenje građevinskog područja naselja, a pogotovo ne za proširenje izdvojenog građevinskog područja izvan naselja.

G. Raffaele Malošeg-Arcella je u nastavku komentirao da postoji Poslovna zona Šaran već 12 godina koja nije u funkciji, kojom je 9 hektara pretvoreno u zonu, a nema nikakve infrastrukture (kanalizacije i dr.).

Nikša Božić odgovara da ovo nije novi plan, ovo su izmjene i dopune postojećeg plana kojim mijenjamo ono što je navedeno da se mijenja u Odluci o izradi izmjena i dopuna odnosno razmatramo pristigle zahtjeve prema članku 85. Zakona.

G. Raffaele Malošeg-Arcella postavlja upit da li je poznata činjenica da je zakonski određeno da ako se nakon 5 godina nešto ne izgradi, vraća se u poljoprivredno zemljište.

Nikša Božić odgovara na način da to nije propisano Zakonom, nego da je člankom 43. Zakona određeno da ako u izdvojenom građevinskom području izvan naselja nije izgrađena osnovna infrastruktura ili nije napravljen urbanistički plan uređenja, onda prestaje biti građevinsko područje. Ali konkretno ovdje to nije slučaj. Nikša Božić ponavlja da traženo područje ne može biti uvršteno u građevinsko područje naselja te kako nema uvjeta za daljnja proširenja izdvojenog građevinskog područja izvan naselja gospodarske namjene budući da su gospodarske djelatnosti prema županijskom planu koncentrirane u Gospodarskoj zoni Mišićka koja je jedna od glavnih gospodarskih zona u županiji.

G. Raffaele Malošeg-Arcella izjavljuje da postoje određeni investitori koji bi ulagali u svoje projekte (primjerice „autohof“), ali ne mogu ići u postojeću gospodarsku zonu.

Nikša Božić odgovara ponovno da je planirana Gospodarska zona Mišićka te da se svi potencijalni investitori mogu obratiti Gradu koji već niz godina ulaže u razvoj prometne i komunalne infrastrukture, izradu urbanističkih planova uređenja i dr. Na razini županije i Grada postoji planirana gospodarska zona i svi ozbiljni gospodarski pogoni trebali bi ići u tu zonu. To je jedino što je stručno opravdano. Na upit što je „autohof“ i gdje bi se on nalazio, g. Malošeg-Arcella je odgovorio da se „autohof“ odnosi na djelatnost koja pruža kompletnu uslugu za aute i kamione, a razmišlja se da bi se do pogona dolazilo izlaskom s autoceste. Nikša Božić odgovara da svi pogoni pa tako i taj može biti u

Gospodarskoj zoni Mišička, te da nema potrebe za razvijanjem novih zona. Potencijalni ulagači mogu se obratiti Gradu s pismom namjere i planom ulaganja za djelatnosti u postojećoj zoni.


G. **Josip Mišković**, gradonačelnik Grada Popovače, se uključio u raspravu i naveo da je trenutno u Gospodarskoj zoni prodano 20 hektara, a da je ukupno 70 hektara stavljeno u građevinsko područje. Ukoliko bi se pojavili investitori zainteresirani za kupnju zemljišta i otvaranje djelatnosti u zoni, Grad će se potruditi da dogovori dobivanje zemljište u svoje vlasništvo od Ministarstva kako bi se ostvarili uvjeti za prodaju zemljišta investitorima, budući da je trenutno najveći problem u zoni rješavanje imovinsko pravnih odnosa s RH. Zaključno, svi potencijalni investitori se mogu javiti Gradu.

Nikša Božić još je jednom naveo kako je primjedbe ili prijedloge moguće predati i u pisanom obliku do završetka javne rasprave.





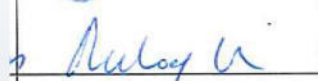


G. Josip Mišković se zahvalio svima koji su sudjelovali u javnom izlaganju, a posebno Nikši Božiću na iscrpnoj prezentaciji prijedloga IX. Izmjena i dopuna Prostornog plana uređenja Grada Popovače. Pozdravio je sve prisutne i zaključio javno izlaganje.


Dovršeno u 12:30 sati.

Zapisnik vodila:
Ana Udina



IX. IZMJENE I DOPUNE PROSTORNOG PLANA UREĐENJA GRADA POPOVAČE
JAVNO IZLAGANJE – 4. VELJAČE 2022. - POPIS PRISUTNIH

Rbr	Ime i prezime	Institucija (za fizičke osobe ostaviti prazno)	Kontakt telefon	Kontakt e-mail	Potpis
1.	ANA UDINA	GRAD POPOVAČA			
2.	JOSIP MIŠKOVIC	GRAD POPOVAČA			
3.	ANICA JANZOVIĆ	MO DOKTORICA VLADINICHA PREDOJEDNIK			
4.	KRISTIJAN GREGUREK	PRIVAT			
5.	RAFFAELE MALOŠEVIĆ-ARCELLI				
6.	LOVRD MIKLAUŽIĆ	GRAD POPOVAČA			
7.	NIKŠA BOŽIĆ	APR D.O.O.			



HAKOM

SISAČKO-MOSLAVAČKA ŽUPANIJA
GRAD POPOVAČA
UPRAVNI ODJEL ZA KOMUNALNI SUSTAV I PROSTORNO PLANIRANJE

KLASA: 350-05/21-01/119
URBROJ: 376-05-3-22-04
Zagreb, 28. siječnja 2022.

Primljeno: 01-02-2022		
Klasifikacijska oznaka	Org. jed.	
20-01/20-01/37		
Uredžbeni broj	Pril.	Vrij.
376-22-31		

Republika Hrvatska
Sisačko-Moslavačka županija
Grad Popovača
Upravni odjel za komunalni sustav i prostorno planiranje
Trg Grofova Erdodyja 5
44317 Popovača

Predmet: Grad Popovača
IX. IZMJENE I DOPUNE PPU GRADA POPOVAČE
-mišljenje u tijeku javne rasprave

Veza: Vaš dopis KLASA: 361-01/20-01/34, URBROJ: 2176/16-04/2-22-30, od 19. siječnja 2022.

Poštovani,

vašim dopisom od ove Agencije zatražili ste da vam na osnovu čl. 188. Zakona o prostornom uređenju (NN br. 153/13), a u svezi čl. 94. Zakona o prostornom uređenju i gradnji i čl. 25. st. (3) Zakona o elektroničkim komunikacijama (NN br. 73/08, 90/11, 133/12, 80/13, 71/14 i 72/17) izda mišljenje na prijedlog *IX. IZMJENE I DOPUNE PPU GRADA POPOVAČE*.

Uvidom u dostavljeni prijedlog *IX. IZMJENE I DOPUNE PPU GRADA POPOVAČE* potvrđujemo da je isti **usklađen s našim zahtjevima**.

S poštovanjem,

RAVNATELJ

HRVATSKA REGULATORNA AGENCIJA
ZA MREŽNE DJELATNOSTI

Roberta Frangeša Mihanovića *od Miran Gosta*
3 ZAGREB

Dostaviti:

1. Naslovu preporučeno





Hrvatski operator prijenosnog sustava d.o.o.
Sektor za razvoj, priključenja, izgradnju i
upravljanje imovinom

Kupska 4, 10000 Zagreb, Hrvatska
Telefon +385 1 4545 111 +385 1 4545 652
Telefaks +385 1 4545 277
Pošta 10001 Zagreb • Servis

SISAČKO-MOSLOVAČKA ŽUPANIJA GRAD POPOVAČA UPRAVNI ODJEL ZA KOMUNALNI SUSTAV I PROSTORNO PLANIRANJE		
Primljeno: 03-02-2022		
Klasifikacijska oznaka	Org. jed.	
20-01/20-01/3m		
Uredžbeni broj	Pril.	Vrij.
885-22-32		

REPUBLIKA HRVATSKA
SISAČKO-MOSLOVAČKA ŽUPANIJA
GRAD POPOVAČA
Upravni odjel za komunalni sustav i prostorno
planiranje

Trg grofova Erdodyja 5
44 317 Popovača

Klasa 700/22-16/12

DATUM: 31. siječnja 2022.

Ur. broj 3-200-002-01/IV-22-02

PREDMET: **Prijedlog IX. Izmjena i dopuna Prostornog plana uređenja Grada Popovače
-mišljenje na prijedlog plana**

Poštovani,

U skladu s Vašim zahtjevom Klasa: 361-01/20-01/34, Urbroj: 2176/16-04/2-22-30, zaprimljenog dana 25.01.2022. godine, zatražili ste dostavu mišljenja za prijedlog IX. Izmjena i dopuna Prostornog plana uređenja Grada Popovače. Navedeno očitovanje traži se sukladno odredbama Zakona o prostornom uređenju, a temeljem uvida u prijedlog plana prikazanog na mrežnim stranicama Grada Popovače, prikazanog tekstualnog dijela prijedloga IX. Izmjena i dopuna Prostornog plana uređenja Grada Popovače (tekstualni dio Plana – odredbe za provođenje – obavezni prilozi – obrazloženja), te kartografskog prikaza infrastrukturnih sustava. Nakon obavljenog pregleda stručne dokumentacije i prikupljenih saznanja o stvarnom stanju u prostoru Hrvatski operator prijenosnog sustava d.o.o., u sklopu svojih nadležnosti, a u ovom konkretnom slučaju kao jedan od korisnika predmetnog prostora, donosi slijedeće


MIŠLJENJE

Nakon obavljenog pregleda dostavljenih kartografskih prikaza prijedloga IX. Izmjena i dopuna Prostornog plana uređenja Grada Popovače, pregleda tekstualnog i grafičkog dijela nacрта prijedloga Plana, potvrđuje se da su u razmatranom prostoru za kojega je pokrenut postupak, uvažene sve odrednice Hrvatskog operatora prijenosnog sustava d.o.o., a koje su prikazane u prostorno – planskom dokumentu višega reda, a koji su bili definirani u prethodno ostvarenim dogovorima i dostavljenim očitovanjima HOPS-a Klasa: 700/21-16/48, Ur.Broj: 3-200-002-01/IV-21-02 od dana 07. travnja 2021. godine.

S poštovanjem,

Direktor Sektora za razvoj, priključenja,
izgradnju i upravljanje imovinom

R. Uglješa
Rajko Uglješa, dipl. ing. el.


Hrvatski operator prijenosnog sustava d.o.o.
Kupska 4, Zagreb 5

UPRAVA DRUŠTVA • Predsjednik Uprave Tomislav Plavšić • Članovi Dejan Liović • Zlatko Visković

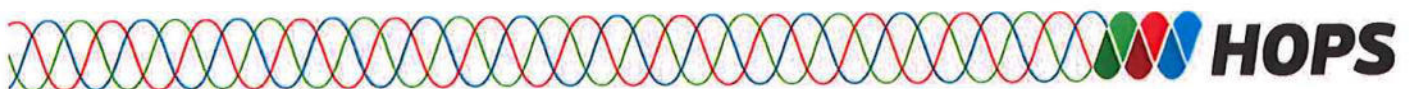
IBAN HR97 2340 0091 1101 7745 1 • Privredna banka Zagreb • OIB 13148821633
Trgovački sud u Zagrebu • MBS 080517105 •
Temeljni kapital u iznosu 4.948.627.300,00 HRK
uplaćen u cijelosti u novcu, stvarima i pravima
www.hops.hr



Preslik: - Arhiva

Na znanje putem interne e-aplikacije:

1. Sektor za razvoj, priključenje, izgradnju i upravljanje imovinom, Ured direktora
2. Odjel za prostorno planiranje i izdavanje posebnih uvjeta
3. Prijenosno područje Zagreb, Ured direktora
4. Prijenosno područje Zagreb, Služba za upravljanje
5. Prijenosno područje Zagreb, Odjel za nadzemne i kabelske vodove





REPUBLIKA HRVATSKA
MINISTARSTVO OBRANE
ZAGREB

UPRAVA ZA MATERIJALNE RESURSE
SEKTOR ZA VOJNU INFRASTRUKTURU I
ZAŠTITU OKOLIŠA
Služba za vojno graditeljstvo i
energetsku učinkovitost

KLASA: 350-01/22-02/73

URBROJ: 512M3-020201-22-2

Zagreb, 01. veljače 2022.

SISAČKO-MOSLAVAČKA ŽUPANIJA
GRAD POPOVAČA
UPRAVNI ODJEL ZA KOMUNALNI SUSTAV I PROSTORNO PLANIRANJE

Primijeno: 04-02-2022		
Klasifikacijska oznaka	Org. jed.	
361-01/20-01/37		
Urudžbeni broj	Pril.	Vrij.
512-22-36		

SISAČKO-MOSLAVAČKA ŽUPANIJA
GRAD POPOVAČA
Upravni odjel za komunalni sustav i
prostorno planiranje
Trg grofova Erdodyja 5
44317 POPOVAČA

**PREDMET: IX. izmjene i dopune PPUG Popovače,
- očitovanje, dostavlja se**

**VEZA: Vaš akt KLASA:361-01/20-01/34, URBROJ:2176/16-04/2-22-30
od 19. siječnja 2022.**

Aktom iz veze predmeta dostavljena je posebna obavijest o održavanju javne rasprave o prijedlogu IX. izmjena i dopuna Prostornog plana uređenja Grada Popovače.

Temeljem odredbi članka 92. Zakona o obrani ("Narodne novine" broj 73/13, 75/15, 27/16, 110/17, 30/18 i 70/19) i Pravilnika o zaštitnim i sigurnosnim zonama oko vojnih lokacija i građevina ("Narodne novine" broj 122/15) obavještavamo vas da nemamo primjedbi na prijedlog IX. izmjena i dopuna Prostornog plana uređenja Grada Popovače.

Na području obuhvata predmetnog plana nema zona posebne namjene niti drugih zahtjeva vezano za zaštitu interesa obrane.

SZ/TR



S poštovanjem,

VODITELJ SLUŽBE

Slaven Jašić, dipl. ing. građ.

Dostaviti:

- naslovu
- pismohrana, ovdje

SISAČKO-MOSLAVAČKA ŽUPANIJA
GRAD POPOVAČA
UPRAVNI ODJEL ZA KOMUNALNI SUSTAV I PROSTORNO PLANIRANJE

Primljeno:	08-02-2022		
Klasifikacijska oznaka	Org. jed.		
361-01/20-01/31			
Urudžbeni broj	Pril.	Vrij.	
383-22-37			

REPUBLIKA HRVATSKA
SISAČKO-MOSLAVAČKA ŽUPANIJA
GRAD POPOVAČA
Upravni odjel za komunalni sustav i
prostorno planiranje

Trg grofova Erdödyja 5
44317 POPOVAČA

PREDMET: IX. IZMJENE I DOPUNE PROSTORNOG PLANA UREĐENJA GRADA POPOVAČE
- mišljenje u prilog javnoj raspravi -

Na temelju Vašeg poziva, KLASA:361-01/20-01/34, URBROJ:2176/16-04/2-22-30 od 19. siječnja 2022. godine, zaprimljenog u ovaj ured 25. siječnja 2022. godine, a u svezi javne rasprave o prijedlogu IX. Izmjena i dopuna Prostornog plana uređenja Grada Popovače, dostavljamo Vam naše mišljenje.

Uvidom u materijale Prijedloga IX. Izmjena i dopuna Prostornog plana uređenja, objavljene na mrežnoj stranici Grada Popovače, utvrđeno je da su na kartografskim prikazima 1. *Korištenje i namjena prostora* i 4. *Uvjeti korištenja i zaštite prostora list 4.A.*, točno ucrtane granice eksploatacijskih polja ugljikovodika (EPU) „Stručec“, „Voloder“, „Mramor Brdo“ i „Vrbak“.

Na kartografskom prikazu 3. *Infrastrukturni sustav i mreže. 3.3. Proizvodnja i cijevni transport plina i nafte*, točno su ucrtani naftno-rudarski objekti i postrojenja u nadležnosti INA d.d. istraživanje i proizvodnja nafte i plina.

U tekstualnom dijelu prijedloga za javnu raspravu spomenuta su eksploatacijska polja ugljikovodika te naftno-rudarski objekti i postrojenja u nadležnosti tvrtke INA d.d. istraživanje i proizvodnja nafte i plina na području Grada Popovače.

Slijedom navedenog nemamo primjedbi te smo suglasni sa Prijedlogom IX. Izmjena i dopuna Prostornog plana uređenja Grada Popovače.

Sretno!

Direktor Odnosa s državnom
i lokalnom upravom



Zvonimir Kaštelanac, dipl.iur.

Dostaviti:

1. Proizvodnja, Regija središnja Hrvatska, direktor, Saša Matić, dipl.ing.;
2. Odgovorni voditelj izvođenja naftno-rudarskih radova Davor Vuković, dipl.ing.;
3. Arhiva, ovdje.

INA, d.d.
Avenija Većeslava Holjevca 10
10 002 Zagreb p.p. 555
Hrvatska – Croatia
BIC (SWIFT): INAHHR22
Telefon – Telephone: 08001112

Banka - Bank
Privredna banka Zagreb d.d.
Raiffeisenbank Austria d.d.
Zagrebačka banka d.d.
OTP banka d.d.
ErsteSteiermärkische Bank d.d.
BANCA POPOLARE DI SONDRIO
UniCredit Bank Austria AG

Adresa - Address
Radnička cesta 50, 10000 Zagreb
Magazinska cesta 69, 10000 Zagreb
Trg bana Josipa Jelačića 10, 10000 Zagreb
Domovinskog rata 61, 21000 Split
Jadranski trg 3a, 51000 Rijeka
Viale Innocenzo XI n.71, 22100 COMO
Schottengasse 6-8, A-1010 Wien

IBAN broj - IBAN Number,
HR92 2340 0091 1000 2290 2
HR70 2484 0081 1006 1948 3
HR62 2360 0001 1013 9359 5
HR96 2407 0001 1001 5214 9
HR34 2402 0061 1006 8111 4
IT41 N056 9610 900E DCEU 0817
340 (EUR)
AT21 1200 0528 4400 3466 (EUR)
AT91 1200 0528 4400 3467 (USD)

Trgovački sud u Zagrebu
Commercial Court in Zagreb
MBS: 08000604
Uplaćen temeljni kapital – Paid capital stock
9.000.000.000,00 kn - HRK
Broj izdanih dionica / Nominalna vrijednost
No. of issued shares / Nominal value
10.000.000 / 900,00 kn - HRK
Matični broj – Reg. No. 3586243
OIB – 27759560625
PDV identifikacijski broj / VAT identification
number HR27759560625



REPUBLIKA HRVATSKA
MINISTARSTVO POLJOPRIVREDE

10000 Zagreb, Planinska 2a

KLASA: 350-02/22-01/40
URBROJ: 525-11/0567-22-2
Zagreb, 27. siječnja 2022.



P / 8 7 1 9 5 4 7

SISAČKO-MOSLAVAČKA ŽUPANIJA
GRAD POPOVAČA
UPRAVNI ODJEL ZA KOMUNALNI SUSTAV I PROSTORNO PLANIRANJE
08-02-2022

Primljeno:		
Klasifikacijska oznaka	Org. jed.	
201-01/20-01/37		
Urudžbeni broj	Pril.	Vrij.
025-22-38		

HRVATSKE ŠUME d.o.o., DIREKCIJA
Ulica kneza Branimira 1
10 000 Zagreb

PREDMET: Prijedlog IX. Izmjena i dopuna Prostornog plana uređenja Grada Popovače, obavijest o javnoj raspravi
- očitovanje, traži se

Poštovani,

sukladno odredbama članka 40. stavka 6. Zakona o šumama („Narodne novine“, br.: 68/18., 115/18., 98/19., 32/20. i 145/20.), molimo u okviru vaše nadležnosti, očitovanje na Prijedlog IX. Izmjena i dopuna Prostornog plana uređenja Grada Popovače, za potrebe davanja mišljenja na prostorni plan sukladno stavku 5. istog članka.

S poštovanjem,



Na znanje:

- Grad Popovača, Upravni odjel za komunalni sustav i prostorno planiranje,
Trg grofova Erdodyja 5, 44 317 Popovača.

DOSTAVITI:

1. Naslovu,
2. U spis predmeta.

SISAČKO-MOSLAVAČKA ŽUPANIJA

GRAD POPOVAČA

Upravni odjel za prostorno planiranje

komunalni sustav

Trg grofova Erdödyja 5

44 317 Popovača

SISAČKO-MOSLAVAČKA ŽUPANIJA
GRAD POPOVAČA
UPRAVNI ODJEL ZA KOMUNALNI SUSTAV I PROSTORNO PLANIRANJE

Primijeno: 14-02-2022	
Klasifikacijska oznaka	Org. jed.
361-01/20-01/34	
Urudžbeni broj	Pril. Vrij.
383-22-nc	

plinacro d.o.o. Savska 88A Zagreb
Klasa: PL/21-01/1117
Datum: 10.02.2022.
UR. BR.: R/AC-22-04

PREDMET: IX. Izmjene i dopune Prostornog plana uređenja Grada Popovače
– očitovanje na javnu raspravu

Poštovani,

nastavno na poziv iz Vašeg dopisa Klasa: 361-01/20-01/34; Ur.br.: 2176/16-04/2-22-30 od 19.siječnja 2021. godine, dostavljamo Vam sljedeće očitovanje.

Uvidom u predmetne izmjene i dopune Prostornog plana Grada Popovače primijetili smo da je u tekstualnom dijelu plana plinovod Kozarac – Sisak DN 1000/100 naveden kao postojeći.

Plinovod DN 1000/100 je planiran i za njegovu izgradnju je ishoda lokacijska dozvola, stoga ga je potrebno navesti u dijelu gdje su navedeni planirani plinovodi.

Također Vas molimo da „Odredbe za provođenje“ dopunite s tekstom:

„Položaj planiranih trasa magistralnih plinovoda su načelni, tj. plinovodi su u predmetnom prostornom planu određeni koridorom od 400 metara. Konačna trasa magistralnih plinovoda i njihovih nadzemnih objekata odredit će se prilikom projektiranja gdje će se voditi računa o prostornim planovima i postojećoj infrastrukturi, provest će se precizne geodetske i geološke izmjere, primijeniti tehnološke inovacije, uzeti u obzir utjecaj zahvata na okoliš, krajobrazne te kulturne vrijednosti (arheologija), i ostalo. Moguća odstupanja u pogledu rješenja trasa magistralnih plinovoda te lokacije i dimenzije njima pripadajućih nadzemnih objekata, utvrđenih ovim Planom, neće se smatrati izmjenama Plana. Također, temeljem prostornog plana za sve zahvate u prostoru vezane uz gradnju u blizini plinovoda, nužno je zatražiti posebne uvjete gradnje od upravitelja voda.“

S poštovanjem!

Rukovoditeljica Službe
geodetskih poslova
Vanja Skopljak Štulić, dipl. ing.

Direktor Sektora razvoja i
investicija
Zoran Bulić, dipl. ing.

plinacro
16

PLINACRO D.O.O., SAVSKA 88A • 10 000 ZAGREB • HRVATSKA (TEL) +385 1 6301777 • (FAX) +385 1 6301724 Zagreb
PLINACRO@PLINACRO.HR

UPISANO U SUDSKI REGISTAR TRGOVAČKOG SUDA U ZAGREBU POD MBS: 080304171; OIB 69401829750;

IZNOS TEMELJNOG KAPITALA 912.022.000,00 KUNA UPLAČEN U CIJELOSTI

UPRAVA DRUŠTVA : PREDsjednik UPRAVE IVICA ARAR, ČLANICA UPRAVE DARIA KRSTIČEVIĆ, ČLAN UPRAVE MARIN ZOVKO

SWIFT: PBZGHR2X; IBAN: HR8323400091100225794; PRIVREDNA BANKA ZAGREB D.D.

SWIFT: ZABAHR2X; IBAN: HR2923600001101634086; ZAGREBAČKA BANKA D.D.

SWIFT: HPBZHR2X; IBAN: HR4023900011100339797; HRVATSKA POŠTANSKA BANKA D.D.

SWIFT: RZBHHR2X; IBAN: HR7624840081100780686; RAIFFEISENBANK AUSTRIA D.D.

SWIFT: ESBCHR22; IBAN: HR2624020061100519753; ERSTE&STEIERMÄRKISCHE BANK D.D.

SWIFT: HAABHR22; IBAN: HR3625000091101222176; ADDIKO BANK D.D.

SWIFT: PAZGHR2X; IBAN: HR6924080021100030496; PARTNER BANKA D.D.

SWIFT: OTPVHR2X; IBAN HR8924070001100614480; OTP BANKA DD



društvo s ograničenom odgovornošću

10000 Zagreb, Ulica kneza Branimira 1

Uprava: Krunoslav Jakupčič, dipl. ing. šum. – predsjednik; Ante Sabljic, dipl. ing. šum. – član; mr.sc. Igor Fazekaš – član • MB 3631133 • OIB 69693144506 • Trgovački sud u Zagrebu (MBS 080251008) • Temeljni kapital 1.171.670.000,00 kn, uplaćen u cijelosti • SWIFT: PBZGHR2X • IBAN: HR46 2340 0091 1001 0036 0 • Telefon: 01/4804 111 • Telefax: 01/4804 101 • pp 148, 10002 Zagreb • web: <http://www.hrsume.hr> • e-mail: direkcija@hrsume.hr

UPRAVA ŠUMA PODRUŽNICA ZAGREB, Lazinska 41, ZAGREB <http://zagreb.hrsume.hr>

**ŠUMARIJA POPOVAČA, Raičevac 2, 44 317 Popovača, tel: 044/679 014, fax: 044/679 644
e-mail: sumarija-popovaca@hrsume.hr**

Popovača, 11.02.2022.

Ur. broj: 112-009/2022

Grad Popovača

Predmet: IX. Izmjene i dopune Prostornog plana uređenja Grada Popovača – prijedlog

Molimo Vas da nam omogućite izmjenu Prostornog plana za dlo čestica 6491/1 i 6498 k. o. Gornja Jelenska. Za gore navedene čestice molimo izuzeće iz turističke zone zbog legalizacije naše nekretnine (lugarnice).

Upravitelj šumarije:

Zoran Kahler, dipl. ing. šum.





IX. IZMJENE I DOPUNE PROSTORNOG PLANA UREĐENJA GRADA POPOVAČE
ODGOVORI NA OČITOVANJA, PRIMJEDBE I PRIJEDLOGE S JAVNE RASPRAVE O PRIJEDLOGU PLANA

A. OČITOVANJA JAVNOPRAVNIH TIJELA

Oznaka	Pošiljatelj očitovanja	Očitovanje	Mišljenje – odgovor izrađivača Plana
1.	HAKOM Klasa: 350-05/21-01/119 Urbroj: 376-05-3-22-04 Od 28. siječnja 2022.	Nema primjedbi – plan je usklađen s dostavljenim zahtjevima	<i>Nema primjedbi</i>
2.	HOPS - Hrvatski operator prijenosnog sustava Klasa: 700/22-16/12 Urbroj: 3-200-002-01/IV-22-02 Od 31. siječnja 2022.	Nema primjedbi – plan je usklađen s dostavljenim zahtjevima	<i>Nema primjedbi</i>
3.	Ministarstvo obrane Uprava za materijalne resurse - Sektor za vojnu infrastrukturu i zaštitu okoliša Klasa: 350-01/22-02/73 Urbroj: 512M3-020201-22-2 Od 1. veljače 2022.	Nema primjedbi	<i>Nema primjedbi</i>
4.	INA - Istraživanje i proizvodnja nafte i plina Komercijalni poslovi i podrška poslovanju, Odnosi s državnom i lokalnom upravom Oznaka dopisa: 001/50457184/25- 01-22/0113-053/BK Od 3. veljače 2022.	Nema primjedbi	<i>Nema primjedbi</i>
5.	Ministarstvo poljoprivrede Klasa: 350-02/22-01/40 Urbroj: 525-11/0567-22-2 Od 27. siječnja 2022.	Dopis proslijeđen Hrvatskim šumama	<i>Nema primjedbi</i>

Oznaka	Pošiljatelj očitovanja	Očitovanje	Mišljenje – odgovor izrađivača Plana
6.	Plinacro d.o.o. Klasa: PL/21-01/1117 Urbroj: R/AČ-22-04 Od 10. veljače 2022.	<p>U dopisu se navodi kako je u prijedlogu plana plinovod Kozarac-Sisak DN1000/100 naveden kao postojeći. Radi se o planiranom plinovodu za čiju je gradnju ishodaena lokacijska dozvola.</p> <p>Dostavljen i prijedlog nadopune teksta odredbi za provedbu na način da se omogući fleksibilnost gradnje plinovoda u odnosu na ucrtane trase.</p> <p>Također prijedlog dopune odredbi da je za sve zahvate u prostoru u blizini plinovoda potrebno zatražiti posebne uvjete gradnje od upravitelja voda.</p>	PRIHVAĆA SE
7.	Hrvatske šume Uprava šuma podružnica Zagreb Šumarija Popovača Urbroj: 112-009/2022 Od 11. veljače 2022.	<p>U dopisu se traži da se dio čestica 6491/1 i 6498 k.o. Gornja Jelenska izuzmu iz turističke zone "zbog legalizacije šumske građevine - lugarnica".</p>	<p>NE PRIHVAĆA SE</p> <p>Odluka o izradi IX. ID PPUG Popovača dostavljena je, sukladno čl. 90. Zakona o prostornom uređenju (NN 153/13, 65/17, 114/18, 39/19, 98/19 – dalje u tekstu: Zakon) na adrese javnopravnih tijela navedenih u Odluci – između ostalog i Hrvatskim šumama.</p> <p>Hrvatske šume nisu odgovorile na taj dopis. Sukladno članku 90. stavku 2. Zakona "ako javnopravno tijelo ne dostavi zahtjeve za izradu prostornog plana u određenom roku, smatra se da zahtjeva nema."</p> <p>Dodatno, člankom 101. Zakona propisan je način sudjelovanja javnopravnih tijela u javnoj raspravi: <i>(1) Javnopravno tijelo koje je dalo, odnosno trebalo dati zahtjeve za izradu prostornog plana u javnoj raspravi sudjeluje davanjem mišljenja o prihvaćanju tih zahtjeva, odnosno mišljenja o primjeni posebnog propisa i/ili dokumenta koji je od utjecaja na prostorni plan.</i> <i>(2) U mišljenju iz stavka 1. ovoga članka <u>ne mogu se postavljati novi ili drukčiji uvjeti od onih koji su dani u zahtjevima za izradu nacrtu prostornog plana.</u></i></p> <p>Budući da traženo u dopisu predstavlja novi zahtjev, što je suprotno članku 101. stavku 2. Zakona o prostornom uređenju, isto se ne može razmatrati u postupku javne rasprave o prijedlogu plana.</p>

B. PRIMJEDBE I PRIJEDLOZI

Oznaka	Podnositelj primjedbe	Primjedba / prijedlog	Mišljenje – odgovor izrađivača Plana
1.	D. Noha Donja Vlahinička	Primjedba na reciklažno dvorište za građevni otpad u naselju Donja Vlahinička.	<p>NE PRIHVAĆA SE – NIJE PREDMET OVIH IZMJENA I DOPUNA PLANA</p> <p>Postupak izrade i donošenja prostornih planova propisan je Zakonom o prostornom uređenju („Narodne novine“, br. 153/13, 65/17, 114/18, 39/19 i 98/19 – dalje u tekstu: Zakon). Postupak izrade planova odnosno njihovih izmjena i dopuna, sukladno Zakonu, započinje donošenjem Odluke o izradi plana (Odluke o izradi izmjena i dopuna plana) na Gradskom vijeću. U Odluci o izradi plana navode se razlozi izrade plana ili njegovih izmjena i dopuna te ciljevi i programska polazišta prostornog plana.</p> <p>Razlozi zbog kojih se pristupilo izradi IX. Izmjena i dopuna Prostornog plana uređenja Grada Popovače navedeni su u Odluci o izradi IX. Izmjena i dopuna Prostornog plana uređenja Grada Popovače koja je usvojena na 45. sjednici Gradskog vijeća Grada Popovače održanoj 11. ožujka 2021. godine. Navedena odluka objavljena je u „Službenim novinama Grada Popovače“ broj 2/21. Razlozi za izradu izmjena i dopuna Plana te planirani rokovi za izradu pojedinih faza dopunjeni su Odlukom o izmjenama Odluke o izradi IX. Izmjena i dopuna Prostornog plana uređenja Grada Popovače koja je usvojena na 4. sjednici Gradskog vijeća Grada Popovače održanoj 13. listopada 2021. godine te objavljena u „Službenim novinama Grada Popovače“ broj 7/21.</p> <p>U Odluci o izmjenama Odluke o izradi IX. Izmjena i dopuna Prostornog plana uređenja Grada Popovače navedeno je kako će se plan mijenjati i „temeljem razmatranja prijedloga i inicijativa pravnih i fizičkih osoba za izmjene Plana koji su podneseni Gradu Popovači sukladno čl. 85. Zakona zaključno do 24. rujna 2021. godine“.</p> <p>Primjedba izrečena u javnoj raspravi odnosi se na dodatnu izmjenu Plana koja nije sadržana u Odluci o izradi izmjena i dopuna plana te se ista ne može razmatrati budući da nije predmet ovih izmjena i dopuna Plana.</p>
2.	D. Noha Donja Vlahinička	Prijedlog da se planom ograniči mogućnost daljnjih proširenja postojećih ili izgradnja novih farmi za uzgoj stoke unutar naselja	<p>NE PRIHVAĆA SE – NIJE PREDMET OVIH IZMJENA I DOPUNA PLANA</p> <p>Postupak izrade i donošenja prostornih planova propisan je Zakonom o prostornom uređenju („Narodne novine“, br. 153/13, 65/17, 114/18, 39/19 i 98/19 – dalje u tekstu: Zakon). Postupak izrade planova odnosno njihovih izmjena i dopuna, sukladno Zakonu, započinje donošenjem Odluke o izradi plana (Odluke o izradi izmjena i dopuna plana) na Gradskom vijeću. U Odluci o izradi plana navode se razlozi izrade plana ili njegovih izmjena i dopuna te ciljevi i programska polazišta prostornog plana.</p> <p>Razlozi zbog kojih se pristupilo izradi IX. Izmjena i dopuna Prostornog plana uređenja Grada Popovače navedeni su u Odluci o izradi IX. Izmjena i dopuna Prostornog plana uređenja Grada Popovače koja je usvojena na 45. sjednici Gradskog vijeća Grada Popovače održanoj 11. ožujka 2021. godine. Navedena odluka objavljena je u „Službenim novinama Grada Popovače“ broj 2/21. Razlozi za izradu izmjena i dopuna Plana te planirani rokovi za izradu pojedinih faza dopunjeni su Odlukom o izmjenama Odluke o izradi IX. Izmjena i dopuna Prostornog plana uređenja Grada Popovače koja je usvojena na 4. sjednici Gradskog vijeća Grada Popovače održanoj 13. listopada 2021. godine te objavljena u „Službenim novinama Grada Popovače“ broj 7/21.</p>

Oznaka	Podnositelj primjedbe	Primjedba / prijedlog	Mišljenje – odgovor izrađivača Plana
			<p>U Odluci o izmjenama Odluke o izradi IX. Izmjena i dopuna Prostornog plana uređenja Grada Popovače navedeno je kako će se plan mijenjati i „temeljem razmatranja prijedloga i inicijativa pravnih i fizičkih osoba za izmjene Plana koji su podneseni Gradu Popovači sukladno čl. 85. Zakona zaključno do 24. rujna 2021. godine“.</p> <p>Primjedba izrečena u javnoj raspravi odnosi se na dodatnu izmjenu Plana koja nije sadržana u Odluci o izradi izmjena i dopuna plana te se ista ne može razmatrati budući da nije predmet ovih izmjena i dopuna Plana.</p>
3.	D. Jagačić Zagreb	Prijedlog da se k.č. 4994/2, 4994/3, 4994/4 k.o. Gračenica prenamijene iz poljoprivrednog u građevinsko područje. Navodi se da na zemljištu već postoji klijet s uporabnom dozvolom.	<p>NE PRIHVAĆA SE – NIJE PREDMET OVIH IZMJENA I DOPUNA PLANA</p> <p>Postupak izrade i donošenja prostornih planova propisan je Zakonom o prostornom uređenju („Narodne novine“, br. 153/13, 65/17, 114/18, 39/19 i 98/19 – dalje u tekstu: Zakon). Postupak izrade planova odnosno njihovih izmjena i dopuna, sukladno Zakonu, započinje donošenjem Odluke o izradi plana (Odluke o izradi izmjena i dopuna plana) na Gradskom vijeću. U Odluci o izradi plana navode se razlozi izrade plana ili njegovih izmjena i dopuna te ciljevi i programska polazišta prostornog plana.</p> <p>Razlozi zbog kojih se pristupilo izradi IX. Izmjena i dopuna Prostornog plana uređenja Grada Popovače navedeni su u Odluci o izradi IX. Izmjena i dopuna Prostornog plana uređenja Grada Popovače koja je usvojena na 45. sjednici Gradskog vijeća Grada Popovače održanoj 11. ožujka 2021. godine. Navedena odluka objavljena je u „Službenim novinama Grada Popovače“ broj 2/21. Razlozi za izradu izmjena i dopuna Plana te planirani rokovi za izradu pojedinih faza dopunjeni su Odlukom o izmjenama Odluke o izradi IX. Izmjena i dopuna Prostornog plana uređenja Grada Popovače koja je usvojena na 4. sjednici Gradskog vijeća Grada Popovače održanoj 13. listopada 2021. godine te objavljena u „Službenim novinama Grada Popovače“ broj 7/21.</p> <p>U Odluci o izmjenama Odluke o izradi IX. Izmjena i dopuna Prostornog plana uređenja Grada Popovače navedeno je kako će se plan mijenjati i „temeljem razmatranja prijedloga i inicijativa pravnih i fizičkih osoba za izmjene Plana koji su podneseni Gradu Popovači sukladno čl. 85. Zakona zaključno do 24. rujna 2021. godine“.</p> <p>Primjedba izrečena u javnoj raspravi odnosi se na dodatnu izmjenu Plana koja nije sadržana u Odluci o izradi izmjena i dopuna plana te se ista ne može razmatrati budući da nije predmet ovih izmjena i dopuna Plana.</p>
4.	Lj. Buden Potok	Prijedlog da se k.č. 389 k.o. Potok prenamijeni iz poljoprivrednog u građevinsko područje.	<p>NE PRIHVAĆA SE – NIJE PREDMET OVIH IZMJENA I DOPUNA PLANA</p> <p>Postupak izrade i donošenja prostornih planova propisan je Zakonom o prostornom uređenju („Narodne novine“, br. 153/13, 65/17, 114/18, 39/19 i 98/19 – dalje u tekstu: Zakon). Postupak izrade planova odnosno njihovih izmjena i dopuna, sukladno Zakonu, započinje donošenjem Odluke o izradi plana (Odluke o izradi izmjena i dopuna plana) na Gradskom vijeću. U Odluci o izradi plana navode se razlozi izrade plana ili njegovih izmjena i dopuna te ciljevi i programska polazišta prostornog plana.</p> <p>Razlozi zbog kojih se pristupilo izradi IX. Izmjena i dopuna Prostornog plana uređenja Grada Popovače navedeni su u Odluci o izradi IX. Izmjena i dopuna Prostornog plana uređenja Grada Popovače koja je usvojena na 45. sjednici Gradskog vijeća Grada Popovače održanoj 11. ožujka 2021. godine. Navedena odluka objavljena je u</p>

Oznaka	Podnositelj primjedbe	Primjedba / prijedlog	Mišljenje – odgovor izrađivača Plana
			<p>„Službenim novinama Grada Popovače“ broj 2/21. Razlozi za izradu izmjena i dopuna Plana te planirani rokovi za izradu pojedinih faza dopunjeni su Odlukom o izmjenama Odluke o izradi IX. Izmjena i dopuna Prostornog plana uređenja Grada Popovače koja je usvojena na 4. sjednici Gradskog vijeća Grada Popovače održanoj 13. listopada 2021. godine te objavljena u „Službenim novinama Grada Popovače“ broj 7/21.</p> <p>U Odluci o izmjenama Odluke o izradi IX. Izmjena i dopuna Prostornog plana uređenja Grada Popovače navedeno je kako će se plan mijenjati i „temeljem razmatranja prijedloga i inicijativa pravnih i fizičkih osoba za izmjene Plana koji su podneseni Gradu Popovači sukladno čl. 85. Zakona zaključno do 24. rujna 2021. godine“.</p> <p>Primjedba izrečena u javnoj raspravi odnosi se na dodatnu izmjenu Plana koja nije sadržana u Odluci o izradi izmjena i dopuna plana te se ista ne može razmatrati budući da nije predmet ovih izmjena i dopuna Plana.</p> <p>Predmetna katastarska čestica već se dijelom nalazi u građevinskom području naselja Potok.</p>
5.	J. Vuković Potok	Prijedlog da se k.č. 390 k.o. Potok prenamijeni iz poljoprivrednog u građevinsko područje.	<p>NE PRIHVATA SE – NIJE PREDMET OVIH IZMJENA I DOPUNA PLANA</p> <p>Postupak izrade i donošenja prostornih planova propisan je Zakonom o prostornom uređenju („Narodne novine“, br. 153/13, 65/17, 114/18, 39/19 i 98/19 – dalje u tekstu: Zakon). Postupak izrade planova odnosno njihovih izmjena i dopuna, sukladno Zakonu, započinje donošenjem Odluke o izradi plana (Odluke o izradi izmjena i dopuna plana) na Gradskom vijeću. U Odluci o izradi plana navode se razlozi izrade plana ili njegovih izmjena i dopuna te ciljevi i programska polazišta prostornog plana.</p> <p>Razlozi zbog kojih se pristupilo izradi IX. Izmjena i dopuna Prostornog plana uređenja Grada Popovače navedeni su u Odluci o izradi IX. Izmjena i dopuna Prostornog plana uređenja Grada Popovače koja je usvojena na 45. sjednici Gradskog vijeća Grada Popovače održanoj 11. ožujka 2021. godine. Navedena odluka objavljena je u „Službenim novinama Grada Popovače“ broj 2/21. Razlozi za izradu izmjena i dopuna Plana te planirani rokovi za izradu pojedinih faza dopunjeni su Odlukom o izmjenama Odluke o izradi IX. Izmjena i dopuna Prostornog plana uređenja Grada Popovače koja je usvojena na 4. sjednici Gradskog vijeća Grada Popovače održanoj 13. listopada 2021. godine te objavljena u „Službenim novinama Grada Popovače“ broj 7/21.</p> <p>U Odluci o izmjenama Odluke o izradi IX. Izmjena i dopuna Prostornog plana uređenja Grada Popovače navedeno je kako će se plan mijenjati i „temeljem razmatranja prijedloga i inicijativa pravnih i fizičkih osoba za izmjene Plana koji su podneseni Gradu Popovači sukladno čl. 85. Zakona zaključno do 24. rujna 2021. godine“.</p> <p>Primjedba izrečena u javnoj raspravi odnosi se na dodatnu izmjenu Plana koja nije sadržana u Odluci o izradi izmjena i dopuna plana te se ista ne može razmatrati budući da nije predmet ovih izmjena i dopuna Plana.</p> <p>Predmetna katastarska čestica već se dijelom nalazi u građevinskom području naselja Potok.</p>
6.	D. Radošević Potok	Prijedlog da se k.č. 391 k.o. Potok prenamijeni iz poljoprivrednog u građevinsko područje.	<p>NE PRIHVATA SE – NIJE PREDMET OVIH IZMJENA I DOPUNA PLANA</p> <p>Postupak izrade i donošenja prostornih planova propisan je Zakonom o prostornom uređenju („Narodne novine“,</p>

Oznaka	Podnositelj primjedbe	Primjedba / prijedlog	Mišljenje – odgovor izrađivača Plana
			<p>br. 153/13, 65/17, 114/18, 39/19 i 98/19 – dalje u tekstu: Zakon). Postupak izrade planova odnosno njihovih izmjena i dopuna, sukladno Zakonu, započinje donošenjem Odluke o izradi plana (Odluke o izradi izmjena i dopuna plana) na Gradskom vijeću. U Odluci o izradi plana navode se razlozi izrade plana ili njegovih izmjena i dopuna te ciljevi i programska polazišta prostornog plana.</p> <p>Razlozi zbog kojih se pristupilo izradi IX. Izmjena i dopuna Prostornog plana uređenja Grada Popovače navedeni su u Odluci o izradi IX. Izmjena i dopuna Prostornog plana uređenja Grada Popovače koja je usvojena na 45. sjednici Gradskog vijeća Grada Popovače održanoj 11. ožujka 2021. godine. Navedena odluka objavljena je u „Službenim novinama Grada Popovače“ broj 2/21. Razlozi za izradu izmjena i dopuna Plana te planirani rokovi za izradu pojedinih faza dopunjeni su Odlukom o izmjenama Odluke o izradi IX. Izmjena i dopuna Prostornog plana uređenja Grada Popovače koja je usvojena na 4. sjednici Gradskog vijeća Grada Popovače održanoj 13. listopada 2021. godine te objavljena u „Službenim novinama Grada Popovače“ broj 7/21.</p> <p>U Odluci o izmjenama Odluke o izradi IX. Izmjena i dopuna Prostornog plana uređenja Grada Popovače navedeno je kako će se plan mijenjati i „temeljem razmatranja prijedloga i inicijativa pravnih i fizičkih osoba za izmjene Plana koji su podneseni Gradu Popovači sukladno čl. 85. Zakona zaključno do 24. rujna 2021. godine“.</p> <p>Primjedba izrečena u javnoj raspravi odnosi se na dodatnu izmjenju Plana koja nije sadržana u Odluci o izradi izmjena i dopuna plana te se ista ne može razmatrati budući da nije predmet ovih izmjena i dopuna Plana.</p> <p>Predmetna katastarska čestica već se dijelom nalazi u građevinskom području naselja Potok.</p>
7.	R. Malošeg-Arcella i R. Malošeg-Arcella Popovača	<p>Prijedlog da se k.č. 215, 216/1 i 216/2 k.o. Potok prenamijene u građevinsko područje. Navodi se kako nisu dobili službeni odgovor na predanu inicijativu za izmjenju prostornog plana. Navodi se dalje:</p> <ol style="list-style-type: none"> 1. kako čestice imaju prilaz sa susjedne građevne čestice; 2. primjedba na druge zone poslovne namjene koje su planirane prostornim planom grada, a nisu predviđene županijskim prostornim planom 3. primjedba na planirane poslovne zone "koje uvijek ne udovoljavaju potrebama investitora" 4. osvrt na postojeće poslovne zone Grada Popovače 	<p>NE PRIHVATA SE</p> <p>U postupku izrade plana zaprimljen je zahtjev za prenamijenu na način da se predmetne čestice uvrste u građevinsko područje gospodarske namjene. Temeljem stručne analize zahtjev je ocijenjen kao neprihvatljiv. Razlozi neprihvatanja navedeni su u obrazloženju prijedloga IX. Izmjena i dopuna Prostornog plana uređenja Grada Popovače koji je bio izložen na javnoj raspravi.</p> <p>Ne postoji zakonska obveza slanja odgovora na zaprimljene inicijative za izradu izmjena i dopuna prostornih planova budući da se iste obrađuju tijekom izrade prijedloga plana, a prijedlog plana se stavlja na javni uvid tijekom provođenja javne rasprave te je dostupan na uvid svim zainteresiranima.</p> <p>Činjenica da čestice imaju prometni pristup sa susjedne građevne čestice u ovom slučaju nije relevantan odnosno nije dovoljan razlog za uvrštavanje predmetnih čestica u građevinsko područje naselja.</p> <p>Ostvarivanje i zaštita javnog i pojedinačnog interesa jedno je od načela prostornog planiranja pri čemu pojedinačni interesi ne smiju štetiti javnom interesu. Zone poslovne namjene planiraju se integralno za cijelo područje Grada uzimajući u obzir potrebe gospodarstva, zakonske mogućnosti za planiranje takvih namjena (uzimajući u obzir ne samo odredbe Zakona o prostornom uređenju već i odredbe sektorskih zakona iz područja poljoprivrede, šumarstva i drugo) te odredbe plana više razine (Prostorni plan Sisačko-moslavačke županije).</p>

Oznaka	Podnositelj primjedbe	Primjedba / prijedlog	Mišljenje – odgovor izrađivača Plana
			Uzimajući u obzir ostale planirane zone gospodarske namjene na području Grada Popovače, do sada uložena sredstva za njihovo opremanje te postotak njihove izgrađenosti kao i mogućnosti komunalnog opremanja zemljišta za koje se traži da bude planirano kao građevinsko područje nema planerskog opravdanja za prihvaćanje predmetne inicijative.
8.	K. Gregurek Popovača	Prijedlog da se k.č. 227, 228 i 229 k.o. Potok prenamijene u građevinsko područje. Stranka navodi kako nije dobili službeni odgovor na predanu inicijativu za izmjenu prostornog plana. Navodi se dalje: 1. kako čestice imaju prilaz sa susjedne građevne čestice u vlasništvu podnositelja zahtjeva; 2. primjedba na druge zone poslovne namjene koje su planirane prostornim planom grada, a nisu predviđene županijskim prostornim planom	NE PRIHVAĆA SE U postupku izrade plana zaprimljen je zahtjev za prenamjenu na način da se predmetne čestice uvrste u građevinsko područje gospodarske namjene. Temeljem stručne analize zahtjev je ocijenjen kao neprihvatljiv. Razlozi neprihvaćanja navedeni su u obrazloženju prijedloga IX. Izmjena i dopuna Prostornog plana uređenja Grada Popovače koji je bio izložen na javnoj raspravi. Ne postoji zakonska obveza slanja odgovora na zaprimljene inicijative za izradu izmjena i dopuna prostornih planova budući da se iste obrađuju tijekom izrade prijedloga plana, a prijedlog plana se stavlja na javni uvid tijekom provođenja javne rasprave te je dostupan na uvid svim zainteresiranima. Činjenica da čestice imaju prometni pristup sa susjedne građevne čestice u ovom slučaju nije relevantan odnosno nije dovoljan razlog za uvrštavanje predmetnih čestica u građevinsko područje naselja. Ostvarivanje i zaštita javnog i pojedinačnog interesa jedno je od načela prostornog planiranja pri čemu pojedinačni interesi ne smiju štetiti javnom interesu. Zone poslovne namjene planiraju se integralno za cijelo područje Grada uzimajući u obzir potrebe gospodarstva, zakonske mogućnosti za planiranje takvih namjena (uzimajući u obzir ne samo odredbe Zakona o prostornom uređenju već i odredbe sektorskih zakona iz područja poljoprivrede, šumarstva i drugo) te odredbe plana više razine (Prostorni plan Sisačko-moslavačke županije). Uzimajući u obzir ostale planirane zone gospodarske namjene na području Grada Popovače, do sada uložena sredstva za njihovo opremanje te postotak njihove izgrađenosti kao i mogućnosti komunalnog opremanja zemljišta za koje se traži da bude planirano kao građevinsko područje nema planerskog opravdanja za prihvaćanje predmetne inicijative.
9.	Bio direkt d.o.o., Zagreb A. Cvanciger, Sisak Lika ulaganja d.o.o., Zagreb	1. Primjedba da postoji neusklađenost tekstualnog i grafičkog dijela plana, vezano na k.č. 851, 852, 842/5, 876/2 k.o. Stružec - navodi se da je u tekstu navedeno "novo građevinsko područje namjene K3/IS planirano samo za kompostanu", a da su u grafici namjene K1, K2, K3, I2. Traže da navedeno područje bude planirano za opću gospodarsku namjenu. 2. Primjedba na reciklažno dvorište građevinskog otpada koje je planirano na k.č. 846 k.o. Stružec.	DJELOMIČNO SE PRIHVAĆA 1. Ne prihvaća se Ne postoji neusklađenost tekstualnog i grafičkog dijela plana. Na području na kojem se nalaze predmetne čestice planirano je građevinsko područje gospodarske namjene (K1, K2, K3, I2) na kojem je moguća gradnja građevina za široki spektar gospodarskih djelatnosti. Ovim je izmjenama plana zapadno od naselja Stružec planirano dodatno građevinsko područje namjene K3/IS na kojem je moguća samo izgradnja kompostane. Radi se o dijelu k.č. 864/1 k.o. Stružec koja se nalazi oko 1,5 km zapadno od zone gospodarske namjene u naselju Stružec.

Oznaka	Podnositelj primjedbe	Primjedba / prijedlog	Mišljenje – odgovor izrađivača Plana
		<p>Navodi se da se tako "eliminira mogućnost da se ta namjena realizira na nekoj drugoj parceli u sklopu zone". Predlažu da se omogući uređenje reciklažnog dvorišta u cijeloj predmetnoj zoni.</p> <p>3. Primjedba na granicu zaštite kulturnog krajolika prikazanu na kartografskom prikazu 4. Uvjeti korištenja koja je pratila izmještenu prometnicu D-36. Predlaže se da se uskladi i ukine ova zaštita.</p>	<p>2. Ne prihvaća se - nije predmet izmjene plana</p> <p>Postupak izrade i donošenja prostornih planova propisan je Zakonom o prostornom uređenju („Narodne novine“, br. 153/13, 65/17, 114/18, 39/19 i 98/19 – dalje u tekstu: Zakon). Postupak izrade planova odnosno njihovih izmjena i dopuna, sukladno Zakonu, započinje donošenjem Odluke o izradi plana (Odluke o izradi izmjena i dopuna plana) na Gradskom vijeću. U Odluci o izradi plana navode se razlozi izrade plana ili njegovih izmjena i dopuna te ciljevi i programska polazišta prostornog plana.</p> <p>Razlozi zbog kojih se pristupilo izradi IX. Izmjena i dopuna Prostornog plana uređenja Grada Popovače navedeni su u Odluci o izradi IX. Izmjena i dopuna Prostornog plana uređenja Grada Popovače koja je usvojena na 45. sjednici Gradskog vijeća Grada Popovače održanoj 11. ožujka 2021. godine. Navedena odluka objavljena je u „Službenim novinama Grada Popovače“ broj 2/21. Razlozi za izradu izmjena i dopuna Plana te planirani rokovi za izradu pojedinih faza dopunjeni su Odlukom o izmjenama Odluke o izradi IX. Izmjena i dopuna Prostornog plana uređenja Grada Popovače koja je usvojena na 4. sjednici Gradskog vijeća Grada Popovače održanoj 13. listopada 2021. godine te objavljena u „Službenim novinama Grada Popovače“ broj 7/21.</p> <p>Primjedba izrečena u javnoj raspravi odnosi se na dodatnu izmjenju Plana koja nije sadržana u Odluci o izradi izmjena i dopuna plana te se ista ne može razmatrati budući da nije predmet ovih izmjena i dopuna Plana.</p> <p>3. Djelomično se prihvaća</p> <p>Na kartografskom prikazu 4. Uvjeti korištenja na trasi nekadašnje planirane prometnice označeno je područje za sanaciju okoliša („oblikovanje zemljišta uz infrastrukturne građevine“). Navedena oznaka greškom nije izbrisana prilikom izrade prijedloga plana te će biti izbrisana temeljem ove primjedbe.</p> <p>Granice zaštićenih područja odnosno granice kulturnog krajolika nisu vezane na predmetnu izbrisanu trasu prometnice te se neće mijenjati.</p>
10.	Mjesni odbor Stružec	<p>Primjedba na planom predviđeno širenje gospodarske zone na cijelu k.č. 876/2 - traži se da dio navedene k.č. koji do sada nije bio u zoni K1, K2, K3 ostane zelena površina jer time bitno utječe na pozitivan izgled sela Stružec.</p>	<p>NE PRIHVAĆA SE</p> <p>U postupku izrade plana zaprimljen je zahtjev za proširenje građevinskog područja naselja Stružec na način da obuhvati k.č. 876/2 k.o. Stružec u cijelosti. Temeljem stručne analize zahtjev je prihvaćen. Ovime je građevinsko područje prošireno za 13.682 m² (površina navedene čestice iznosi 83.271 m²).</p> <p>Ovim izmjenama plana također je omogućeno izmještanje kompostane na novu lokaciju izvan naselja Stružec.</p>
11.	M. Dekanić Voloder	<p>Prijedlog da se k.č. 5393/3 (u cijelosti) te dio k.č. 5395/4 k.o. Voloder prenamijene iz poljoprivrednog u građevinsko područje.</p>	<p>NE PRIHVAĆA SE – NIJE PREDMET OVIH IZMJENA I DOPUNA PLANA</p> <p>Postupak izrade i donošenja prostornih planova propisan je Zakonom o prostornom uređenju („Narodne novine“, br. 153/13, 65/17, 114/18, 39/19 i 98/19 – dalje u tekstu: Zakon). Postupak izrade planova odnosno njihovih izmjena i dopuna, sukladno Zakonu, započinje donošenjem Odluke o izradi plana (Odluke o izradi izmjena i dopuna plana) na Gradskom vijeću. U Odluci o izradi plana navode se razlozi izrade plana ili njegovih izmjena i</p>

Oznaka	Podnositelj primjedbe	Primjedba / prijedlog	Mišljenje – odgovor izrađivača Plana
			<p>dopuna te ciljevi i programska polazišta prostornog plana.</p> <p>Razlozi zbog kojih se pristupilo izradi IX. Izmjena i dopuna Prostornog plana uređenja Grada Popovače navedeni su u Odluci o izradi IX. Izmjena i dopuna Prostornog plana uređenja Grada Popovače koja je usvojena na 45. sjednici Gradskog vijeća Grada Popovače održanoj 11. ožujka 2021. godine. Navedena odluka objavljena je u „Službenim novinama Grada Popovače“ broj 2/21. Razlozi za izradu izmjena i dopuna Plana te planirani rokovi za izradu pojedinih faza dopunjeni su Odlukom o izmjenama Odluke o izradi IX. Izmjena i dopuna Prostornog plana uređenja Grada Popovače koja je usvojena na 4. sjednici Gradskog vijeća Grada Popovače održanoj 13. listopada 2021. godine te objavljena u „Službenim novinama Grada Popovače“ broj 7/21.</p> <p>U Odluci o izmjenama Odluke o izradi IX. Izmjena i dopuna Prostornog plana uređenja Grada Popovače navedeno je kako će se plan mijenjati i „temeljem razmatranja prijedloga i inicijativa pravnih i fizičkih osoba za izmjene Plana koji su podneseni Gradu Popovači sukladno čl. 85. Zakona zaključno do 24. rujna 2021. godine“.</p> <p>Primjedba izrečena u javnoj raspravi odnosi se na dodatnu izmjenu Plana koja nije sadržana u Odluci o izradi izmjena i dopuna plana te se ista ne može razmatrati budući da nije predmet ovih izmjena i dopuna Plana.</p>

U Zagrebu, 1. ožujka 2022.

Za APE d.o.o.
Odgovorni voditelj izrade Nacrta prijedloga plana:




Nikša Božić, dia