

NOSITELJ IZRADE PLANA:

**REPUBLIKA HRVATSKA  
SISAČKO – MOSLAVAČKA ŽUPANIJA  
GRAD HRVATSKA KOSTAJNICA**

Gradonačelnik: Dalibor Bišćan, univ. bacc. ing. geoinž.

NAZIV PLANA:

**I. IZMJENE I DOPUNE  
PROSTORNOG PLANA UREĐENJA  
GRADA HRVATSKE KOSTAJNICE**

**IZVJEŠĆE O JAVNOJ RASPRAVI**

STRUČNI IZRAĐIVAČ: JAVNA USTANOVA ZAVOD ZA PROSTORNO  
UREĐENJE SISAČKO-MOSLAVAČKE ŽUPANIJE  
Trg bana Josipa Jelačića 6, Sisak  
v.d. ravnateljice: Margita Malnar

PRIPREMILI:

**REPUBLIKA HRVATSKA  
SISAČKO – MOSLAVAČKA ŽUPANIJA  
GRAD HRVATSKA KOSTAJNICA  
JEDINSTVENI UPRAVNI ODJEL**

v.d. pročelnik: Zoran Stunković, dipl. ing. građ.

**ZAVOD ZA PROSTORNO UREĐENJE  
SISAČKO-MOSLAVAČKE ŽUPANIJE**

Odgovorni voditelj izrade Plana: Margita Malnar, dipl. ing. arh.,  
ovlaštena arhitektica urbanistica

Sisak, 12. srpanj 2018.

# **SADRŽAJ:**

- 1. PODACI IZ OBJAVE JAVNE RASPRAVE**
- 2. POPIS SUDIONIKA U JAVNOJ RASPRAVI KOJI SU POZVANI POSEBNOM OBAVIJESTI O JAVNOJ RASPRAVI**
- 3. POPIS SUDIONIKA U JAVNOJ RASPRAVI ČIJA SU MIŠLJENJA, PRIJEDLOZI I PRIMJEDBE PRIHVAĆENI**
- 4. MIŠLJENJA, PRIJEDLOZI I PRIMJEDBE SUDIONIKA U JAVNOJ RASPRAVI KOJI NISU PRIHVAĆENI ILI SU DJELOMIČNO PRIHVAĆENI S RAZLOZIMA NEPRIHVAĆANJA**
- 5. POPIS SUDIONIKA U JAVNOJ RASPRAVI ČIJA MIŠLJENJA, PRIJEDLOZI I PRIMJEDBE NISU RAZMATRANI IZ RAZLOGA PROPISANIH ZAKONOM O PROSTORNOM UREĐENJU**
- 6. DOKAZI OBJAVE JAVNE RASPRAVE, POSEBNE PISANE OBAVIJESTI O JAVNOJ RASPRAVI, ZAPISNIK O JAVNOM IZLAGANJU I DOKAZI O SUDJELOVANJU U JAVNOM IZLAGANJU POZVANIH SUDIONIKA U JAVNOJ RASPRAVI, MIŠLJENJA JAVNOPRAVNIH TIJELA**
- 7. ZAKLJUČAK**

## IZVJEŠĆE O JAVNOJ RASPRAVI

---

Izvešće o javnoj raspravi o Prijedlogu I. Izmjena i dopuna Prostornog plana uređenja Grada Hrvatske Kostajnice izrađeno je sukladno člancima 102. i 103. Zakona o prostornom uređenju („Narodne novine“ br. 153/13. i 65/17.), a služi za izradu i utvrđivanje konačnog prijedloga I. Izmjena i dopuna Prostornog plana uređenja Grada Hrvatske Kostajnice.

### 1. PODACI IZ OBJAVE JAVNE RASPRAVE

Izrada Izmjena i dopuna Prostornog plana uređenja Grada Hrvatske Kostajnice (u daljnjem tekstu: IDPPUO Hrvatska Kostajnica) provodi se na osnovu Odluke o izradi I. Izmjena i dopuna Prostornog plana uređenja Grada Hrvatske Kostajnice („Službeni vjesnik“ br. 31/17.) koju je donijelo Gradsko vijeće Grada Hrvatske Kostajnice. Odluka je donijeta po prethodno pribavljenom mišljenju Upravnog odjela za prostorno uređenje, graditeljstvo i zaštitu okoliša Sisačko-moslavačke županije (klasa:351-03/17-05/16, Urbroj:2176/01-09-17-2, od 5. srpnja 2017.), sukladno posebnim zakonima kojima se uređuje zaštita okoliša i prirode.

Na temelju Nacrta prijedloga I. Izmjena i dopuna Prostornog plana uređenja Grada Hrvatska Kostajnica Gradonačelnik Grada Hrvatska Kostajnica je 5.lipnja 2018. god. donio Zaključak o utvrđivanju Prijedloga I. Izmjena i dopuna Prostornog plana uređenja Grada Hrvatska Kostajnica za javnu raspravu.

Javna rasprava o utvrđenom Prijedlogu I. Izmjena i dopuna Prostornog plana uređenja Grada Hrvatske Kostajnice je objavljena 05. lipnja 2018. god. na mrežnim stranicama Grada Hrvatska Kostajnica i mrežnim stranicama Ministarstva te 10. lipnja 2018. godine u dnevnom tisku („Večernji list“).

Sukladno objavi javna rasprava je održana u razdoblju od 26. lipnja do 3. srpnja 2018. godine u organizaciji Jedinog upravnog odjela Grad Hrvatska Kostajnica uz suradnju stručnog izrađivača Plana, Zavoda za prostorno uređenje Sisačko-moslavačke županije.

Za vrijeme trajanja javne rasprave Prijedlog IDPPUG Hrvatska Kostajnica je bio izložen na javnom uvidu u prostorijama Grada Hrvatska Kostajnica, zgradi gradske uprave, Hrvatska Kostajnica, Trg Nikole Šubića Zrinskog 1, svakim radnim danom u vremenu od 9,00 do 14,00 sati.

Javno izlaganje o Prijedlogu IDPPUG Hrvatska Kostajnica održano je u Gradskoj vijećnici Grada Hrvatska Kostajnica u Hrvatskoj Kostajnici, Trg Nikole Šubića Zrinskog 1, dana 27. lipnja 2018. godine s početkom u 10,00 sati.

Posebnim obavijestima sa pozivom za sudjelovanje u javnoj raspravi pozvana su javnopravna tijela određenih posebnim propisima koja su dala ili trebala dati zahtjeve za izradu Plana.

Tijekom javne rasprave mišljenja, prijedlozi i primjedbe na Plan su se mogli upisati u Knjigu primjedbi, koja je bila izložena uz Prijedlog Plana za vrijeme trajanja javne rasprave, ili dostaviti poštom zaključno do 3. srpnja 2018. godine:

- u pisanom obliku, poštom, na adresu: Grad Hrvatska Kostajnica, Trg Nikole Šubića Zrinskog br. 1, 44430 Hrvatska Kostajnica
- upisom u Knjigu primjedbi koja se nalazi uz izloženi Prijedlog plana na mjestu javnog uvida
- unosom u Zapisnik za vrijeme trajanja javnog izlaganja.

## **2. POPIS SUDIONIKA U JAVNOJ RASPRAVI KOJI SU POZVANI POSEBNOM OBAVIJESTI O JAVNOJ RASPRAVI**

Posebnom obavijesti o javnoj raspravi pozvani su sljedeći sudionici:

1. Ministarstvo kulture, Uprava za zaštitu kulturne baštine, Konzervatorski odjel u Sisku, Nikole Tesle 17, 44000 Sisak
2. Ministarstvo zaštite okoliša i energetike, Uprava za zaštitu prirode, Radnička cesta 80, 10 000 Zagreb
3. Ministarstvo mora, prometa i infrastrukture, Prisavlje 14, 10000 Zagreb
4. MUP-Policijska uprava Sisačko-moslavačka, Služba upravnih i inspekcijskih poslova, Trg Ljudevita Posavskog 1, 44 000 Sisak,
5. Državna služba za zaštitu i spašavanje, Područni ured Sisak, I.K.Sakcinskog 26, 44000 Sisak,
6. Hrvatska agencija za poštu i elektroničke komunikacije; Roberta Frangeša Mihanovića 9, 10 110 Zagreb,
7. HEP ODS d.o.o., Elektra Sisak, Kralja Tomislava 42, 44000 Sisak,
8. Odašiljači i veze d.o.o., Ulica grada Vukovara 269d, 10000 Zagreb
9. Hrvatske vode, VGO Sava, Vodnogospodarska ispostava za mali sliv „Banovina“ sa sjedištem u Sisku, Ruđera Boškovića 11, 44000 Sisak,
10. Hrvatske vode, VGO Sava, Vodnogospodarski odjel za srednju i donju Savu sa sjedištem u Zagrebu; Ulica grada Vukovara 220, 10000 Zagreb
11. Hrvatske šume, Uprava šuma Karlovac, Put Davorina Trstenjaka 1, 47000 Karlovac,
12. Hrvatske ceste d.o.o., Vončinina 3, 10000 Zagreb,
13. Županijska uprava za ceste Sisačko-moslavačke županije; Antuna Cuvaja 16, 44000 Sisak,
14. Sisačko-moslavačka županija, Upravni odjel za prostorno uređenje, graditeljstvo i zaštitu okoliša, Rimska 28, 44000 Sisak,
15. Javna ustanova Zavod za prostorno uređenje Sisačko-moslavačke županije, Trg bana Josipa Jelačića 6, 44000 Sisak,
16. JP Komunalac d.o.o. Hrvatska Kostajnica, Unska br.1, 44430 Hrvatska Kostajnica
17. Općina Dvor, Trg bana Josipa Jelačića 10, 44440 Dvor
18. Općina Donji Kukuruzari Dom Ante Lizatovića 2, 44430 Hrvatska Kostajnica
19. Općina Hrvatska Dubica, Vjekoslava Venka 4, 44450 Hrvatska Dubica
20. Općina Majur, Kolodvorska 5, 44430 Hrvatska Kostajnica
21. Općina Sunja, Trg kralja Tomislava br. 3P.P.1 44210 Sunja

Na Prijedlog Plana pristiglo je ukupno deset (10) mišljenja /očitovanja/ suglasnosti.

**Mišljenja / očitovanja / suglasnosti dostavljeni putem pošte i putem elektroničke pošte:**

1. Ministarstvo zaštite okoliša i energetike, 10000 Zagreb, Radnička cesta 80 (klasa:612-07/17-57/247, urbroj:517-07-2-2-18-4, od 19. lipnja 2018.)
2. Hrvatske vode, Vodnogospodarska ispostava za mali sliv „Banovina“ Ulica Ruđera Boškovića 11, 44000 Sisak (klasa:350-02/17-01/0000382; urbroj:374-3110-1-18-5, od 28.06.2018.)
3. Hrvatske ceste d.o.o., Odjel za razvoj i planiranje, vončinina 3, 10000 Zagreb (klasa:350-02/17-1/148; urbroj:345-210-160-20186, od 2. srpnja 2018.)
4. JP Komunalac d.o.o., Unska 1, 44430 Hrvatska Kostajnica
5. Upravni odjel za prostorno uređenje, graditeljstvo i zaštitu okoliša, Ispostava Novska (klasa:350-01/18-01/47; urbroj:2176/01-09-1/2-18-2, od 02.07.2018.)
6. Državna uprava za zaštitu i spašavanje, Joco Marković (elektronička pošta od 20.06.2018.)
7. Državna uprava za zaštitu i spašavanje, Područni ured za zaštitu i spašavanje Sisak (klasa:350-02/18-02/04; urbroj:543-12-01-18-2, od 27.06.2018.)
8. Odašiljači i veze d.o.o., Ulica grada Vukovara 269d, HR-10 000 Zagreb (ur. broj:564689 LC, od 3. srpnja 2017.)

**Upisali primjedbe u Knjigu primjedbi:**

Na prijedlog plana u knjigu su upisana dva prijedloga:

1. Jerko Tomić, , 10000 Zagreb, (od 2.srpnja 2018.)
2. Josip Račić, , 44430, Hrvatska Kostajnica, (od 3.srpnja 2018.)

**Primjedbe dali u zapisnik tijekom javnog izlaganja:**

Nije bilo primjedbi datih u zapisnik tijekom javnog izlaganja.

**3. POPIS SUDIONIKA U JAVNOJ RASPRAVI ČIJA SU MIŠLJENJA, PRIJEDLOZI I PRIMJEDBE PRIHVAĆENI**

Red. br.	SUDIONIKA U JAVNOJ RASPRAVI	SAŽETAK mišljenja/očitovanja/suglasnosti	ODGOVOR
1.	Ministarstvo zaštite okoliša i energetike	Daje prethodno mišljenje da je Prijedlog ID PPUG Hrv. Kostajnica u skladu s propisima iz područja zaštite prirode.	Prihvaća se.
2.	Hrvatske vode, Vodnogospodarska ispostava za mali sliv „Banovina“ Ulica Ruđera Boškovića 11, 44000 Sisak	Nema primjedbi na Prijedlog I. ID PPUG Hrvatska Kostajnica.	Prihvaća se.
3.	Hrvatske ceste d.o.o., Odjel za razvoj i planiranje, Vončinina 3, 10000 Zagreb	Sjeverna obilaznica Hrvatske Kostajnice nema projektne karakteristike brze ceste te u opisima ove planirane državne ceste u Planu (na stranicama 3 i 30) treba brisati pojam „brza“ . Tekst na str. 4.: "Kako bi se rasteretila Ulica Davora Trstenjaka do izgradnje planirane sjeverne gradske obilaznice promet na pravcu D47 izmješta se na trasu uz obalu rijeke Une" brisati, jer je trasa uz rijeku Unu već razvrstana kao državna cesta D47. U čl. 81.a Odredbi za provedbu, u ponovljenom	Prihvaća se.

		tekstu na str. 30 u Obrazloženju i na str. 2 u Sažetku, iz dijela rečenice "...prije izrade ili u sklopu idejnog projekta..." izbrisati riječi „prije izrade“.	
4.	JP Komunalac d.o.o., Unska 1, 44430 Hrvatska Kostajnica	Izmjene i dopune PPUG Hrvatske Kostajnice potrebno je uskladiti sa sljedećim: - vodosprema Panjani je izgrađena i u funkciji od 2017. god. - prekidna komora nakon izgradnje vodospremnika nije više u sustavu javne vodoopskrbe - opskrbeni cjevovod u ulici Ante Starčevića je izgrađen - opskrbeni cjevovod za Selište Kostajničko je izgrađen.	Prihvaća se
5.	Upravni odjel za prostorno uređenje, graditeljstvo i zaštitu okoliša, Ispostava Novska	Brisati u čl. 35. stavak 3. koji glasi: "Građevinski otpad će se također zbrinjavati na lokaciji reciklažnog dvorišta."	Prihvaća se.
6.	Državna uprava za zaštitu i spašavanje, Joco Marković	Dostavljene zahtjeve zaštite i spašavanja ugraditi u PPUG Hrvatska Kostajnica pod nazivom: Mjere za zaštitu od prirodnih i drugih nesreća Iz važećeg Plana izbrisati članke 121. i 122.	Prihvaća se.
7.	Državna uprava za zaštitu i spašavanje, Područni ured za zaštitu i spašavanje Sisak	Daje suglasnost o poštivanju zahtjeva zaštite od prirodnih i drugih nesreća.	Prihvaća se.
8.	Odašiljači i veze d.o.o., Ulica grada Vukovara 269d, HR-10 000 Zagreb	Izmjenama i dopunama zadržati odašiljačke objekte prema važećem PPUG Hrvatska Kostajnica. Na području Grada nema radijskih koridora.	Prihvaća se.

#### 4. MIŠLJENJA, PRIJEDLOZI I PRIMJEDBE SUDIONIKA U JAVNOJ RASPRAVI KOJI NISU PRIHVAĆENI ILI SU DJELOMIČNO PRIHVAĆENI S RAZLOZIMA NEPRIHVAĆANJA

1.	Jerko Tomić, , 10000 Zagreb	Predlaže da se čestica 297/1 k.o. Čukur iz poljoprivrednog prenamjeni u građevinsko područje.	Ne prihvaća se. Građevinska područja nisu predmet ovih izmjena i dopuna Plana
2.	Josip Račić, , 44430 Hrvatska Kostajnica	Predlaže da se čestica 931/6, zk.ul.769 prenamjeni u građevinsko zemljište	Ne prihvaća se. Građevinska područja nisu predmet ovih izmjena i dopuna Plana

#### 5. POPIS SUDIONIKA U JAVNOJ RASPRAVI ČIJA MIŠLJENJA, PRIJEDLOZI I PRIMJEDBE NISU RAZMATRANI IZ RAZLOGA PROPISANIH ZAKONOM O PROSTORNOM UREĐENJU

Tijekom javne rasprave nisu pristigli mišljenja, prijedlozi i primjedbe koje sukladno Zakonu o prostornom uređenju ne bi trebalo razmatrati.

## 6. DOKAZI OBJAVE JAVNE RASPRAVE, POSEBNE PISANE OBAVIJESTI O JAVNOJ RASPRAVI, ZAPISNIK O JAVNOM IZLAGANJU, MIŠLJENJA JAVNOPRAVNIH TIJELA I DOKAZI O SUDJELOVANJU U JAVNOM IZLAGANJU POZVANIH SUDIONIKA U JAVNOJ RASPRAVI

### DOKAZI OBJAVE JAVNE RASPRAVE

Večernji list Sport 53

- društvenih znanosti, polje: Psihologija, grana: Školska psihologija i psihologija obrazovanja, na neodređeno vrijeme, u punom radnom vremenu, pri Katedri za psihologiju – 1 izvršitelj
5. znanstveno-nastavno zvanje i radno mjesto **docenta** za znanstveno područje humanističkih znanosti, polje: Filologija, grana: Kroatistika, na neodređeno vrijeme, u punom radnom vremenu, pri Katedri za hrvatski jezik i književnost, scensku i medijsku kulturu – 1 izvršitelj
6. znanstveno-nastavno zvanje i radno mjesto **docenta** u interdisciplinarnom području znanosti, Polje: Obrazovne znanosti, na neodređeno vrijeme, u punom radnom vremenu, pri Katedri za obrazovanje učitelja njemačkog jezika – 1 izvršitelj
7. znanstveno-nastavno zvanje i radno mjesto **docenta** za znanstveno područje humanističkih znanosti, polje: Filologija, na neodređeno vrijeme, u punom radnom vremenu, pri Katedri za obrazovanje učitelja engleskog jezika – 1 izvršitelj
8. znanstveno-nastavno zvanje i radno mjesto **docenta** za znanstveno područje društvenih znanosti, polje: Pedagogija, grana: Školska pedagogija, na neodređeno vrijeme, u punom radnom vremenu, pri Katedri za pedagogiju i didaktiku – 1 izvršitelj
9. znanstveno-nastavno zvanje i radno mjesto **docenta** za znanstveno područje neodređeno vrijeme, u punom radnom vremenu, pri Katedri za kineziološku edukaciju – 1 izvršitelj
10. nastavno zvanje i radno mjesto **predavača** u interdisciplinarnim područjima znanosti, Polje: Geografija, na neodređeno vrijeme, u punom radnom vremenu, u Odsjeku u Čakovcu – 1 izvršitelj
11. znanstvenom području suradničkog zvanju i na radno mjesto **asistenta** u Hrvatske zaklade za znanost, Projekt razvoja karijera mladih istraživača – izobrazba novih doktora znanosti, na određeno vrijeme na 4 godine, u punom radnom vremenu, na projektu HRZZ UIP-2017-05-9219 „Formalno rasuđivanje i semantike“ (FORMALS) – 1 izvršitelj
12. naslovno znanstveno-nastavno zvanje **izvanrednog profesora** za znanstveno područje biomedicine i zdravstva, polje: Kliničke medicinske znanosti, grana: Pedijatrija – 1 izvršitelj

Sve informacije o uvjetima natječaja objavljene su i nalaze se na službenoj internetskoj stranici Učiteljskog fakulteta [http://www.ufzg.unizg.hr/?page\\_id=15081&lang=hr](http://www.ufzg.unizg.hr/?page_id=15081&lang=hr)

Prijave s dokazima o ispunjavanju uvjeta dostavljaju se u roku od 30 dana od dana objave natječaja na gornju adresu, s naznakom: „Za natječaj“.

Zakašnjele prijave i prijave bez dokaza o traženim uvjetima neće se razmatrati.

Pristupnici će biti obaviješteni o rezultatima izbora.

Učiteljski fakultet Sveučilišta u Zagrebu



REPUBLIKA HRVATSKA  
ŠIBICKO-MOSLAVACKA ŽUPANIJA  
GRAD HRVATSKA KOSTAJNICA  
GRADONAČELNIK

Klasa: 350-01/17-01/03  
Urbroj: 2176/02-01-18-69  
Hrvatska Kostajnica, 5. lipnja 2018.

Na temelju članka 96. stavka 3. Zakona o prostornom uređenju („Narodne novine“ br. 153/13 i 65/17) Zaključna gradonačelnika Klasa: 350-01/17-01/03, Urbroj: 2176/02-01-18-68, od 5. lipnja 2018., gradonačelnik Grada Hrvatske Kostajnice objavljuje

#### JAVNU RASPRAVU

##### O PRAVILNIKU I, IZMJENI I DOPUNI

##### PROSTORNOG PLANA URBANIZAMA GRADA HRVATSKA KOSTAJNICA

Javna rasprava s javnim uvjetom trajat će osam (8) dana u vremenu od 26. lipnja 2018. do 3. srpnja 2018. godine.

Prijedlog plana (tekstualni i grafički dio) bit će izložen u prostoru Gradске vijećnice Grada Hrvatske Kostajnice, Trg Nikole Šubića Zrinskog br. 1, svakim danom od 9,00 do 14,00 sati

Uvid u Prijedlog plana moguć je i na mrežnim stranicama Grada Hrvatske Kostajnice: [www.hrsvetaka-kostajnica.hr](http://www.hrsvetaka-kostajnica.hr)

Tijekom trajanja javne rasprave bit će organizirano javno izlaganje Prijedloga plana.

Javno izlaganje održat će se 27. lipnja 2018. godine (srijeda) u 10,00 sati u prostoru Gradске vijećnice Grada Hrvatske Kostajnice, Trg Nikole Šubića Zrinskog br. 1.

Pozivaju se zainteresirane osobe na sudjelovanje u javnoj raspravi i za davanje, tijekom javnog uvida i javnog izlaganja, svojih mišljenja i prijedloga i primjedbi na Prijedlog plana.

Pisana očitovanja, mišljenja, prijedlozi i primjedbe na Prijedlog plana mogu se dostavljati zaključno sa 3. srpnjem 2018. godine u prostoru Grada Hrvatske Kostajnice.

Uspostaviti će se:
 

- uopisom u Knjihu primjedbi koja se nalazi uz izloženi Prijedlog plana na mjestu javnog uvida,
- uopisom u Zapisnik za vrijeme trajanja javnog izlaganja,
- u pisanoj obliku, poštom, na adresu: Grad Hrvatska Kostajnica, Trg Nikole Šubića Zrinskog br. 1, 44430 Hrvatska Kostajnica

Očitovanja, mišljenja, prijedlozi i primjedbe koji nisu dostavljeni u roku, nisu dio javne rasprave i postupni imenom i prezimenom, uz adresu podnositelja, ne će se uzeti u obzir u pripremi izvješća o javnoj raspravi.

Gradonačelnik  
Cibor Bakon



Informacijski sustav  
prostornog uređenja  
(ISPU)



Centar unutarnjeg tržišta EU



AGENCIJA  
ZA INVESTICIJE  
I KONKURENTNOST



Središnji  
državni  
portal

Sve na jednom mjestu  
www.gov.hr



HR, EU.  
01 07 2013

- ▶ 12.06.2018. - Informacija o javnoj raspravi o prijedlogu Odluke o stavljanju izvan snage Detaljnog plana uređenja Luke Kukljica, Općina Kukljica
- ▶ 11.06.2018. - Informacija o javnoj raspravi o prijedlogu Odluke o stavljanju izvan snage Detaljnog plana uređenja 'Servisna zona Poreč - područje II', Grad Poreč
- ▶ 11.06.2018. - Informacija o javnoj raspravi o prijedlogu Urbanističkog plana uređenja 'Servisna zona Poreč - područje II', Grad Poreč
- ▶ 08.06.2018. - Informacija o javnoj raspravi o prijedlogu Urbanističkog plana uređenja 'Poduzetničke zone Trnovec-istok', Općina Trnovec Bartolovečki
- ▶ 07.06.2018. - Informacija o javnoj raspravi o prijedlogu VI. Izmjena i dopuna Prostornog plana uređenja Općine Brckovljan
- ▶ 06.06.2018. - Informacija o javnoj raspravi o prijedlogu Urbanističkog plana uređenja 'Veliki Modruš Potok', Općina Netretić
- ▶ 06.06.2018. - Informacija o javnoj raspravi o prijedlogu Urbanističkog plana uređenja 'Veliki Modruš Potok', Općina Netretić
- ▶ 06.06.2018. - Informacija o javnoj raspravi o prijedlogu III. Izmjena i dopuna PPU Grada Kaštelea, prijedlogu III. Izmjena i dopuna GUP-a Kaštela, prijedlogu UPU-a turističke zone Kaštel Sućurac - Sustipan (UPU 18) i pripadajuće strateške studije utjecaja na okoliš
- ▶ 05.06.2018. - Informacija o javnoj raspravi o prijedlogu I. Izmjena i dopuna Prostornog plana uređenja Grada Hrvatska Kostajnica
- ▶ 04.06.2018. - Informacija o javnoj raspravi o prijedlogu Urbanističkog plana uređenja naselja Jakšnica (Jakšnica, Gager, Stanišće), Grad Nova Ujva
- ▶ 30.05.2018. - Informacija o javnoj raspravi o prijedlogu Urbanističkog plana uređenja 'Tehnčko-tehnološki blok Osojnica', Grad Dubrovnik
- ▶ 28.05.2018. - Informacija o javnoj raspravi o prijedlogu Urbanističkog plana uređenja Mlija-Borak, Grad Omiš
- ▶ 25.05.2018. - Informacija o javnoj raspravi o prijedlogu Urbanističkog plana uređenja (UPU 5) za dio građevinskog područja naselja Kastav, oznake N1-2a, N1-2b i N1-2d, Pavletić - Žegoti - Banj
- ▶ 25.05.2018. - Informacija o javnoj raspravi o prijedlogu Urbanističkog plana uređenja (UPU 6) za dio građevinskog područja naselja Kastav, oznake N1-2c-Klesanja
- ▶ 25.05.2018. - Informacija o javnoj raspravi o prijedlogu Urbanističkog plana uređenja UPU 9 građevinskog područja K-4 Brestovica (Gostinjac), Općina Dobrinj
- ▶ 24.05.2018. - Informacija o ponovnoj javnoj raspravi o prijedlogu Izmjena i dopuna Prostornog plana Dubrovačko-neretvanske županije i Strateške studije utjecaja na okoliš Izmjena i dopuna Prostornog plana Dubrovačko-neretvanske županije
- ▶ 26.04.2018. - Informacija o javnoj raspravi o prijedlogu Urbanističkog plana uređenja turističkog punkta Stancija Baretini, Grad Vodnjan-Dugano



**Izbornik**

- O gradu
- Gradsko vijeće
- Gradonačelnik
- Gradska uprava
- Gospodarstvo
- Turizam
- Povijest
- Statut Grada Hrvatske Kostajnice
- Ekologija
- Kultura i obrazovanje
- Sakralni objekti
- Sport
- Gradski akti
- Udruge
- Galerija
- Novosti
- Informacije
- Lokalni izbori 2013
- Kestenijada 2015
- Poslovnik Gradskog vijeća Grada Hrvatske Kostajnice

**Pretraži stranicu****OBAVIJEST****OBAVIJEST - JAVNA RASPRAVA O PRIJEDLOGU I. IZMJENA I DOPUNA  
PROSTORNOG PLANA UREĐENJA GRADA HRVATSKA KOSTAJNICA**

- JAVNA RASPRAVA O PRIJEDLOGU I. IZMJENA I DOPUNA PROSTORNOG PLANA UREĐENJA  
GRADA HRVATSKA KOSTAJNICA

- TEKSTUALNI I GRAFIČKI DIO PRIJEDLOGA PLANA



REPUBLIKA HRVATSKA  
SISAČKO-MOSLAVAČKA ŽUPANIJA



GRAD HRVATSKA KOSTAJNICA  
GRADONAČELNIK

Klasa: 350-01/17-01/03  
Urbroj: 2176/02-01-18-69  
Hrvatska Kostajnica, 5. lipnja 2018.

Na temelju članka 96. stavka 3. Zakona o prostornom uređenju („Narodne novine“ br. 153/13 i 65/17) i Zaključka gradonačelnika Klasa: 350-01/17-01/03, Urbroj: 2176/02-01-18-68, od 5. lipnja 2018., gradonačelnik Grada Hrvatske Kostajnice objavljuje

**JAVNU RASPRAVU  
O PRIJEDLOGU I. IZMJENA I DOPUNA  
PROSTORNOG PLANA UREĐENJA GRADA HRVATSKA KOSTAJNICA**

Javna rasprava s javnim uvidom trajat će osam (8) dana u vremenu od 26. lipnja 2018. do 3. srpnja 2018. godine.

Prijedlog plana (tekstualni i grafički dio) bit će izložen u prostoru Gradske vijećnice Grada Hrvatske Kostajnice, Trg Nikole Šubića Zrinskog br. 1, svakim danom od 9,00 do 14,00 sati.

Uvid u Prijedlog plana moguć je i na mrežnim stranicama Grada Hrvatske Kostajnice: [www.hrvatska-kostajnica.hr](http://www.hrvatska-kostajnica.hr)

Tijekom trajanja javne rasprave bit će organizirano javno izlaganje Prijedloga plana.

Javno izlaganje održat će se 27. lipnja 2018. godine (srijeda) u 10,00 sati u prostoru Gradske vijećnice Grada Hrvatske Kostajnice, Trg Nikole Šubića Zrinskog br. 1.

Pozivaju se zainteresirane osobe na sudjelovanje u javnoj raspravi i za davanje, tijekom javnog uvida i javnog izlaganja, svojih mišljenja prijedloga i primjedbi na Prijedlog plana.

Pisana očitovanja, mišljenja, prijedlozi i primjedbe na Prijedlog plana mogu se dostavljati zaključno sa 3. srpnjem 2018. godine u prostorije Grada Hrvatske Kostajnice:

- upisom u Knjigu primjedbi koja se nalazi uz izloženi Prijedlog plana na mjestu javnog uvida,
- unosom u Zapisnik za vrijeme trajanja javnog izlaganja,
- u pisanom obliku, poštom, na adresu: Grad Hrvatska Kostajnica, Trg Nikole Šubića Zrinskog br. 1, 44430 Hrvatska Kostajnica.

Očitovanja, mišljenja, prijedlozi i primjedbe koji nisu dostavljeni u roku, nisu čitko napisani i potpisani imenom i prezimenom, uz adresu podnositelja, ne će se uzeti u obzir u pripremi Izvješća o javnoj raspravi.



Gradonačelnik  
Dalibor Biličan

**POSEBNE PISANE OBAVIJESTI O JAVNOJ RASPRAVI**

REPUBLIKA HRVATSKA  
SISAČKO-MOSLAVAČKA ŽUPANIJA  
GRAD HRVATSKA KOSTAJNICA  
GRADONAČELNIK

Klasa: 350-01/17-01/03  
Urbroj: 2176/02-01-18-70  
Hrvatska Kostajnica, 6. lipnja 2018

**Predmet:** Izmjene i dopune Prostornog plana uređenja  
Grada Hrvatske Kostajnice, obavijest o Javnoj raspravi  
- daje se -

Poštovani,

sukladno odredbama članka 97. Zakona o prostornom uređenju („Narodne novine“ br. 153/13 i 65/17) obavještavamo o *Javnoj raspravi o prijedlogu I Izmjena i dopuna prostornog plana uređenja Grada Hrvatska Kostajnica*.

Tekst objave *Javne rasprave* i *Prijedlog plana* nalazi se na web stranicama Grada Hrvatske Kostajnice – link: <http://www.zpuzsmz.hr/zakljucak-o-utvrdivanju-prijedloga-i-izmjena-i-dopuna-pou-grada-hrvatska-kostajnica-za-javnu-raspravu/>

S poštovanjem

GRADONAČELNIK  
Dalibor Brišćan



1. Ministarstvo kulture, Uprava za zaštitu kulturne baštine, Konzervatorski odjel u Sisku, Nikole Tesle br. 17, 44000 Sisak	✓
2. Ministarstvo zaštite okoliša i energetike, uprava za zaštitu prirode, Čadnička cesta br. 80, 10000 Zagreb	✓
3. Ministarstvo mora, prometa i infrastrukture, Priljavlje br. 14, 10 000 Zagreb	✓
4. MUP- policijska uprava Sisačko – moslavačka, Služba upravnih i inspekcijskih poslova, Trg Ljudevita Posavskog br. 1 44000 Sisak	✓
5. Državna uprava za zaštitu i spašavanje, područni ured Sisak, I K Sakcinskog br. 26, 44 000 Sisak	✓
6. Hrvatska agencija za poštu i elektroničke komunikacije, Roberta Frangeša Mihanovića br. 9, 10 110 Zagreb	✓
7. HEP ODS d.o.o. Elektra Sisak, Kralja Tomislava br. 42, 44 000 Sisak	✓
8. Odašiljači i veze d.o.o., Ulica grada Vukovara br. 269d, 10 000 Zagreb	✓
9. Hrvatske vode, VGO Sava, Vodnogospodarska ispostava za mali sliv „Banovina“ sa sjedištem u Sisku, Ruđera Boškovića 11, 44 000 Sisak	✓
10. Hrvatske vode, VGO Sava, Vodnogospodarski odjel za srednju i donju Savu sa sjedištem u Zagrebu, Ulica grada Vukovara 220, 10 000 Zagreb	✓
11. Hrvatske šume, Uprava šuma Sisak, Josipa Runjanina 12, 44 000 Sisak	✓
12. Hrvatske reste d.o.o., Vončinina br. 3, 10 000 Zagreb	✓
13. Županijska uprava za ceste Sisačko – moslavačke županije, Antuna Cuvaja br. 16, 44 000 Sisak	✓
14. Sisačko – moslavačka županija, Upravni odjel za prostorno uređenje, građiteljstvo i zaštitu okoliša, rimska br. 28, 44 000 Sisak	✓
15. Javna ustanova zavod za prostorno uređenje Sisačko – moslavačke županije, Trg bana Josipa Jelačića br. 6 44 000 Sisak	✓
16. JP Komunalac d.o.o. Hrvatska Kostajnica, Unska br. 1, 44430 Hrvatska Kostajnica	✓

REPUBLIKA HRVATSKA  
SISAČKO-MOSLAVAČKA ŽUPANIJA  
GRAD HRVATSKA KOSTAJNICA  
GRADONAČELNIK

Klasa: 350-01/17-01/03  
Urbroj: 2176/02-01-18-71  
Hrvatska Kostajnica, 6. lipnja 2018

**Predmet** Izmjene i dopune Prostornog plana uređenja  
Grada Hrvatske Kostajnice, obavijest o Javnoj raspravi  
- d a j e s e -

Poštovani,

obavještavamo o *Javnoj raspravi o prijedlogu I Izmjena i dopuna prostornog plana uređenja Grada Hrvatske Kostajnice*

Tekst objave *Javne rasprave* i *Prijedlog plana* nalazi se na web stranicama Grada Hrvatske Kostajnice – link: <http://www.zpuzsmz.hr/zakljucak-o-utvrdivanju-prijedloga-i-izmjena-i-dopuna-ppu-grada-hrvatske-kostajnica-za-javnu-raspravu/>

S poštovanjem

GRADONAČELNIK  
Dalibor Biščan



1. Općina Dvor, Trg bana Josipa Jelačića 10, 44440 Dvor	
2. Općina Donji Kukuruzari Dom Ante Lizatovića 2, 44430 Hrvatska Kostajnica	✓
3. Općina Hrvatska Dubica, Vjekoslava Venka 4, 44450 Hrvatska Dubica	✓
4. Općina Majur, Kolodvorska 5, 44430 Hrvatska Kostajnica	✓
5. Općina Sunja, Trg kralja Tomislava br. 3P P.1 44210 Sunja	✓

**ZAPISNIK O JAVNOM IZLAGANJU****ZAPISNIK****JAVNA RASPRAVA – JAVNO IZLAGANJE O PRIJEDLOGU I. IZMJENA I DOPUNA  
PROSTORNOG PLANA UREĐENJA GRADA HRVATSKE KOSTAJNICE**

## Nazočni:

1. Goran Šalić, Zavod za prostorno uređenje SMŽ
2. Ivan Talijan, Zavod za prostorno uređenje SMŽ
3. Margita Malnar, Zavod za prostorno uređenje SMŽ
4. Tatjana Dovranić-Kardaš, Hrvatske vode – VGI Sisak
5. Edo Tomić, Upravni odjel za prostorno uređenje i graditeljstvo-Novska
6. Anamarija Stanivuković, Upravni odjel za prostorno uređenje i graditeljstvo-Novska
7. Ankica Stipanović, Upravni odjel za prostorno uređenje i graditeljstvo-Novska
8. Zoran Stunković, Jedininstveni upravni odjel Grada Hrvatske Kostajnice

Zapisničar: Marija Dupić, Jedininstveni upravni odjel Grada Hrvatske Kostajnice

Započeto u 10,00 sati - prostor Gradske vijećnice Grada Hrvatske Kostajnice

Nakon uvodne riječi Stunković Zorana, pojašnjenje Izmjena i dopuna Prostornog plana daje vd ravnateljica Zavoda za prostorno uređenje SMŽ – Margita Malnar.

Razlog donošenja Izmjena i dopuna Prostornog plana zahtjev je Hrvatskih cesta za izmjenom trase prometnice – sjeverne zaobilaznice i usklađenje Plana sa Prostornim planom SMŽ.

Ovim Izmjenama i dopunama ne mijenja se osnovna koncepcija Plana, niti se mijenjaju osnovna načela i ciljevi prostornog razvoja Grada Hrvatska Kostajnica.

Mijenjaju se kartografski prikazi u mjerilu 1:25 000:

- svi prikazi su izrađeni u službenom koordinatnom sustavu Republike Hrvatske (HTRS 96/TM), na novim topografskim podlogama
- granice Grada i granice naselja su usklađene sa novim podacima dobivenim od Državne geodetske uprave.

Detaljno su obrazložena usklađenja sa PPSMŽ provedena na kartografskim prikazima:

1. Korištenje i namjena površina
2. Infrastrukturni sustavi
3. Uvjeti korištenja, uređenja i zaštite prostora
- 3.A Uvjeti za korištenje, uređenje i zaštitu prostora – Ekološka mreža.

Tatjana Dovranić Kardaš postavlja pitanje o kvaliteti i klasifikaciji poljoprivrednog zemljišta koje je poplavno.

Margita Malnar pojašnjava da se radi o usklađenju sa PPSMŽ. Kategorizacija tla je u PPSMŽ prikazana temeljem Agroekološke studije i programa razvitka poljoprivrede na području Sisačko-moslavačke županije, koju je izradio Agronomski fakultet Sveučilišta u Zagrebu, 2000. godine.

Edo Tomić postavlja pitanja potrebe „brisanja“ građevinskog zemljišta obuhvaćenog zadnjom elementarnom nepogodom – klizištem.


Margita Malnar odgovara da izmjene građevinskog područja nisu predmet ovih izmjena i dopuna Plana, te da se kod sljedećih izmjena Plana mogu kroz provedbene odredbe utvrditi uvjeti za postupanje u potencijalnim zonama klizišta.

Napominje da je ovim izmjenama, kroz odredbe za provedbu, određeno da je za planiranu sjevernu obilaznicu Hrvatske Kostajnice, s obzirom na to da se dio planirane trase obilaznice nalazi u zoni utjecaja klizišta, prije izrade ili u sklopu idejnog projekta, potrebno je izvršiti preliminarna istraživanja kojima će se utvrditi kategorije podložnost terena na klizanje te odrediti koje je osnovne istraživačke postupke potrebno provesti za projektiranje planirane ceste.

Margita Malnar naglašava datum završetka Javne rasprave i mogućnost dostave primjedbi i prijedloga do 3. srpnja 2018. godine.

Završeno u 10,32 sati.

Zapisničar:  
Marija Dupić



---

Za Jedinstveni upravni odjel  
Grada Hrvatske Kostajnice  
Zoran Stunković



---



## DOKAZI O SUDJELOVANJU U JAVNOM IZLAGANJU POZVANIH SUDIONIKA U JAVNOJ RASPRAVI

### JAVNA RASPRAVA

O PRIJEDLOGU I. IZMJENA I DOPUNA  
PROSTORNOG PLANA UREĐENJA GRADA HRVATSKA KOSTAJNICA

### JAVNO IZLAGANJE

27. lipnja 2018. – 10,00 sati

Evidencija nazočnih:


Rbr	Ime i prezime	Naziv tijela / institucije	Telefon / mob.	E mail:	polpis
1	GORAN ŠALIĆ	GRADSKA UPRAVA KOSTAJNICA	044 511 001	goran.salic@kraj.hr	
2	MARIN TACIĆ	OPĆINA KOSTAJNICA	055 22 009	marin.tacic@kraj.hr	
3	TATJANA DOVRANIĆ KARDAŠ	HRVATSKA VOJNA VOJNA ŠKOLA	044 725 400	tdovranic@voda.hr	
4	EDO TOMIĆ	UPRAVA ODGOVORNA P.O.G. - DOKETA	044 600-565	prostorno-novske@svz.hr	
5	ANAMARIJA STANIČIĆ	UO ZA PROJEKTOVANJE I PRILAGODJENJE VEŠTAČENJE	044 600 575	prostorno-novske@svz.hr	
6	ANICA STIPANOVIĆ	UO ZA PROJEKTOVANJE I PRILAGODJENJE VEŠTAČENJE	044 600 575	prostorno-novske@svz.hr	
7	MARIJA HALIAP	GRADSKA UPRAVA KOSTAJNICA	044 521 008	marija.haliap@kraj.hr	
8	ZORAN STANIČIĆ	OPĆINA KOSTAJNICA	055 22 009	zoran.stanicic@kraj.hr	
9	MARIN BUKIĆ	GRADSKA UPRAVA KOSTAJNICA	044 511 001	marin.bukic@kraj.hr	

## MIŠLJENJA JAVNOPRAVNIH TIJELA



**REPUBLIKA HRVATSKA**  
**MINISTARSTVO ZAŠTITE OKOLIŠA**  
**I ENERGETIKE**

10000 Zagreb, Radnička cesta 80  
 tel. +385 1 3717 111, faks. +385 1 4866 100  
**KLASA: 612-07/17-57/247**  
**URBROJ: 517-07-2-2-18-4**  
 Zagreb, 19. lipnja 2018.



**SISAČKO-MOSLAVAČKA ŽUPANIJA**  
**GRAD HRVATSKA KOSTAJNICA**  
 Gradonačelnik  
 Trg N. Š. Zrinskog 1  
 44430 Hrvatska Kostajnica

**PREDMET: ID PPUG Hrvatska Kostajnica**  
**prijedlog plana za javnu raspravu**  
**- prethodno mišljenje, daju se**

Veza vaša **KLASA: 350-01/17-01-03, URBROJ: 2176-02-01-18-70** od 6.6.2018.

Nastavno na vaš poziv pod gore navedenom klasom na javnu raspravu o Prijedlogu Izmjena i dopuna Prostornog plana uređenja Grada Hrvatska Kostajnica u Sisačko-moslavačkoj županiji sukladno članku 94. Zakona o prostornom uređenju (Narodne novine, broj 153/2013 i 65/2017), a u vezi članka 101. istog Zakona, ovo Ministarstvo se očituje na sljedeći način.

Nakon uvida u Prijedlog Izmjena i dopuna Prostornog plana uređenja Grada Hrvatska Kostajnica kojeg je 2018. godine izradio stručni izrađivač Zavod za prostorno uređenje Sisačko-moslavačke županije, Trg bana Josipa Jelačića 6 iz Siska, Ministarstvo zaštite okoliša i energetike, Uprava za zaštitu prirode temeljem članka 22. stavak 2. Zakona o zaštiti prirode (Narodne novine, broj 80/2013) vezano uz članak 109. Zakona o izmjenama i dopunama Zakona o zaštiti prirode (Narodne novine, broj 15/2018) daje nositelju izrade plana

**prethodno mišljenje**

da je Prijedlog Izmjena i dopuna Prostornog plana uređenja Grada Hrvatska Kostajnica izraden u skladu s propisima iz područja zaštite prirode.



Dostaviti: 1. Naslovu  
 2. U spis predmeta ovdje

**HRVATSKE VODE**

VODNOGOSPODARSKA ISPOSTAVA

ZA MALIŠTIV BANOVINA

44000 Sisak, Ulica Rudera Boškovića 11

Telefon: 044 537 400

Telefax: 044 537 474

KLASA: 350-02/17-01/000382

URBROJ: 374-3110-1-18-5

Sisak, 28.06.2018.

Grad Hrvatska Kostajnica  
Trg Nikole Šubića Zrinskog 1  
44 430 Hrvatska Kostajnica

**PREDMET: Izmjene i dopune PPU Grada Hrvatska Kostajnica**  
- javna rasprava, očitovanje, dostavlja se

Nakon sudjelovanja na javnoj raspravi vezano za I. izmjene i dopune PPU Grada Hrvatska Kostajnica, te nakon pregleda dokumentacije ovim putem vas obaviještavamo da nema primjedbi na Prijedlog I. izmjena i dopuna prostornog plana Grada Hrvatska Kostajnica.

S poštovanjem,

Voditeljica ispostave  
Tatjana Dovrančić Kardaš, dipl. inž. građ.



Dostaviti:

1. Naslovu
2. VGO za srednju i donju Savu, n/r Hrvoje Piha
3. Arhiva vodje

04-07-2018

350-0117-04/03

2176/02-04-18-77



07204400



Hrvatske ceste d.o.o.  
za upravljanje, gradnju i održavanje državnih cesta

Adresa: Končevača 3, 10000 Zagreb, Hrvatska  
tel.: 385 1 4727 555  
e-mail: javnost@hrvatske-cestre.hr  
websites: www.hrvatske-cestre.hr

Sektor za razvoj i strateško planiranje  
Odjel za razvoj i planiranje  
Klasa: 350-02/17-1/148  
Urbroj: 345-210-160-2018-6  
Zagreb, 2. 7. 2018.

GRAD HRVATSKA KOSTAJNICA  
04-07-2018

REPUBLIKA HRVATSKA  
SISAČKO-MOSLAVAČKA ŽUPANIJA  
GRAD HRVATSKA KOSTAJNICA  
Trg Nikole Šubića Zrinskog 1  
44 430 HRVATSKA KOSTAJNICA

350-01/17-01/03

2176/02-01-18-76

Predmet: Izmjene i dopune Prostornog plana uređenja Grada Hrvatska Kostajnica  
-mišljenje, daje se

Poštovani,

Vašim dopisom, klasa: 350-01/17-01/03, ur broj: 2176/02-01-18-76 od 6. lipnja 2018 god. dostavili ste nam obavijest o održavanju javne rasprave o prijedlogu I Izmjena i dopuna Prostornog plana uređenja Grada Hrvatska Kostajnica.

Temeljem članka 101. Zakona o prostornom uređenju („Narodne novine“ broj 153/13 i 65/17) i članka 82. Zakona o cestama („Narodne novine“ broj 84/11, 22/13, 54/13, 148/13 i 92/14) Hrvatske ceste d.o.o. obvezne su izvršiti pregled izradene prostorno-planske dokumentacije te dati očitovanje na predložena rješenja cestovne infrastrukture državnog značenja.

Slijedom navedenog Hrvatske ceste d.o.o. daju sljedeće mišljenje:

1. Pregledom Prijedloga I Izmjena i dopuna Prostornog plana uređenja Grada Hrvatska Kostajnica objavljenom na mrežnim stranicama Grada Hrvatska Kostajnica: [www.hrvatska-kostajnica.hr](http://www.hrvatska-kostajnica.hr) utvrđeno je da su državne ceste na području Grada Hrvatska Kostajnice oznočene u skladu s Odlukom o razvrstavanju javnih cesta („Narodne novine“ broj 103/17 i 17/18).
2. U članku 21. Odbelbi za provedbu plana navedeno je da će sjeverna obilaznica Hrvatske Kostajnice „funkcionirati kao brza gradska cesta“. Navedena cesta nema projekatne karakteristike brze ceste stoga se ne može tako definirati. Slijedom navedenog potrebno je pojašiti „brza“ ne navoditi u opisu ove planirane državne ceste na stranicama 3 i 30.
3. Na str. 4 je navedeno: „Kako bi se rasteretila Ulica Davorina Histerijaka do izgradnje planirane sjeverne gradske obilaznice promet na pravcu D47 izmješta se na trasu uz obalu rijeke Une“. Navedeni tekst je nepotreban jer je trasa uz rijeku U na već razvrstana kao trasa državne ceste D47.

4. U članku 81.a *Odbredbi za provedbu*, te u pomovljenom tekstu na str. 30 u *Obrazloženju* i na str. 2 u *Sažetku*, iz dijela rečenice „... prije izrade ili u sklopu idejnog projekta...“ potrebno je izbrisati „prije izrade“.

Za sva dodatna objašnjenja vezano uz iznesene primjedbe i sugestije stojimo Vam na raspolaganju.

S poštovanjem

v.d. direktor Sektoja:

*Tomislav Cvetko*  
Tomislav Cvetko, dipl.ing.grad.

Co:  
-Pismohrana

**JP Komunalac d.o.o.**

Unska 1, Hrvatska Kostajnica

OIB: 2862253096

Žiro račun: HR 4123400091100204337

03-07-2018

Ur. broj: 239/18.

Hrvatska Kostajnica, 02. srpanj 2018. god.

350-01/17-01/03

2176/02-4-18-75

GRAD HRVATSKA KOSTAJNICA  
GRADONAČELNIK  
Trg N. Š. Zrinskog 1  
44 430 HRVATSKA KOSTAJNICA

Predmet: Izmjene i dopune prostornog plana uređenja  
Grada Hrvatska Kostajnica

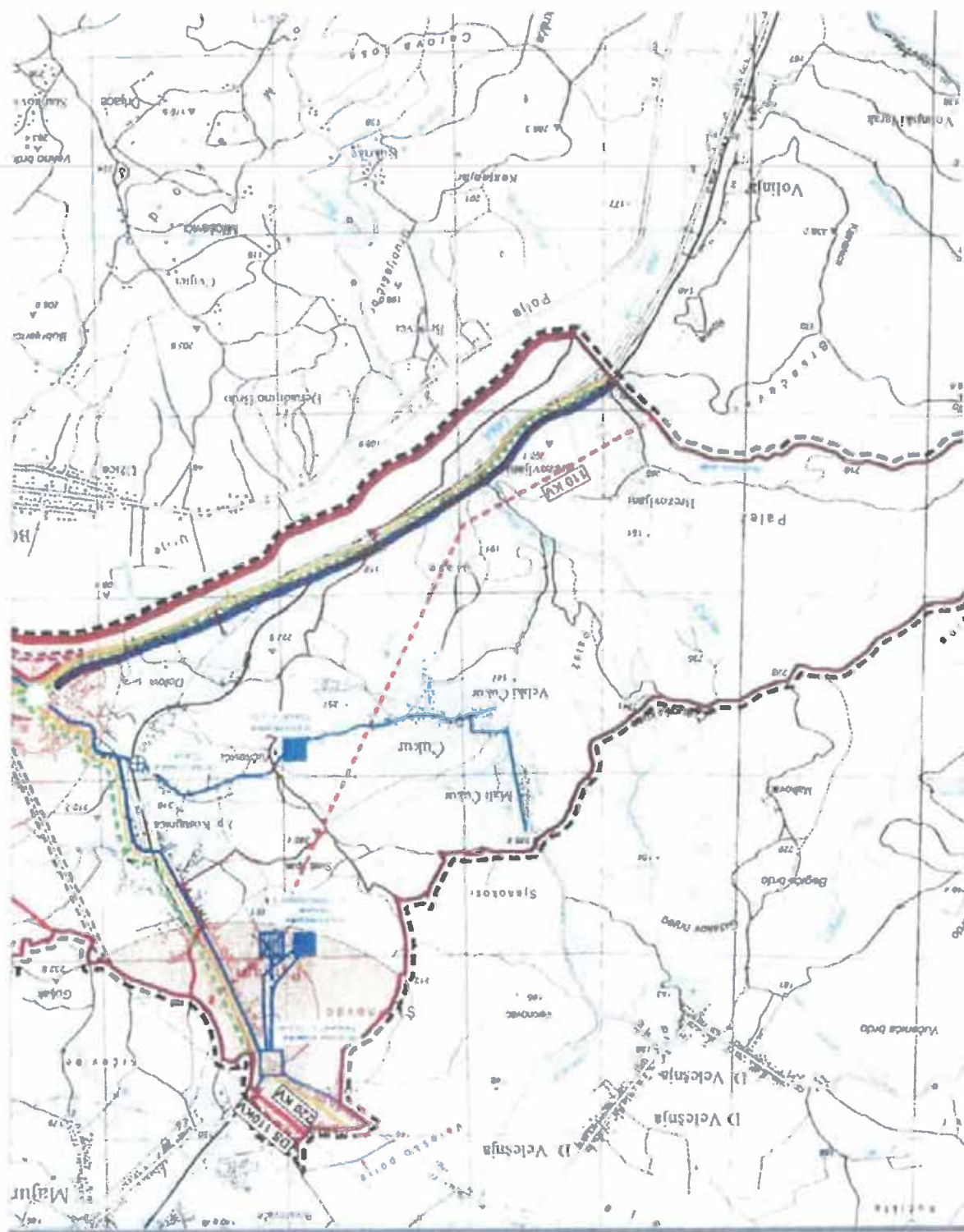
U izmjenama i dopunama prostornog plana uređenja Grada hrvatska  
Kostajnica potrebno je izmijeniti:

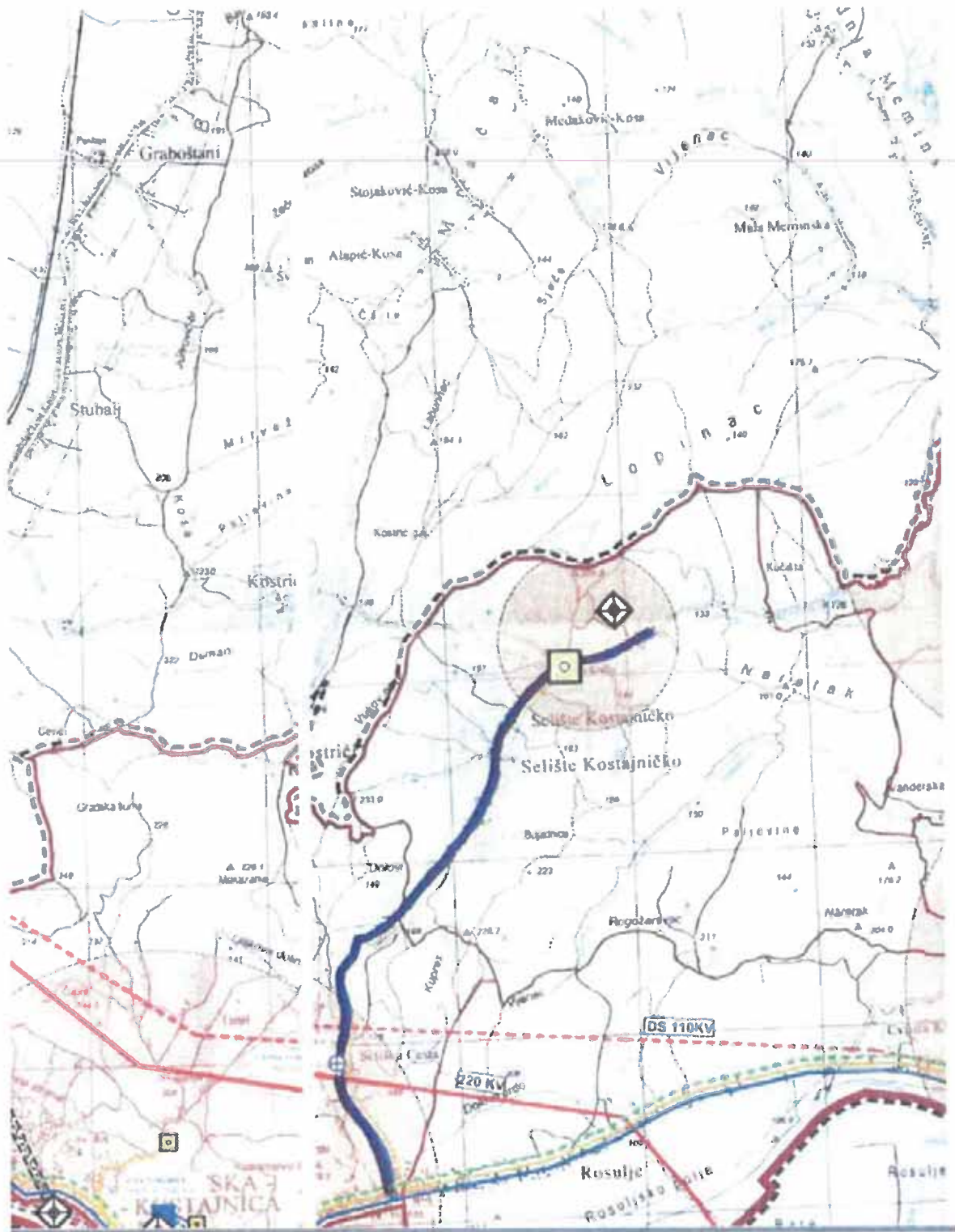
1. Vodosprema Panjani je izgrađena i u funkciji je od 2017. god.
2. Prekidna komora nakon izgradnje vodospremnika nije više u sustavu javne vodoopskrbe
3. Opskrbni cjevovod u ulici Ante Starčevića je izgrađen
4. Opskrbni cjevovod za Selište Kostajničko je izgrađen

S poštovanjem,

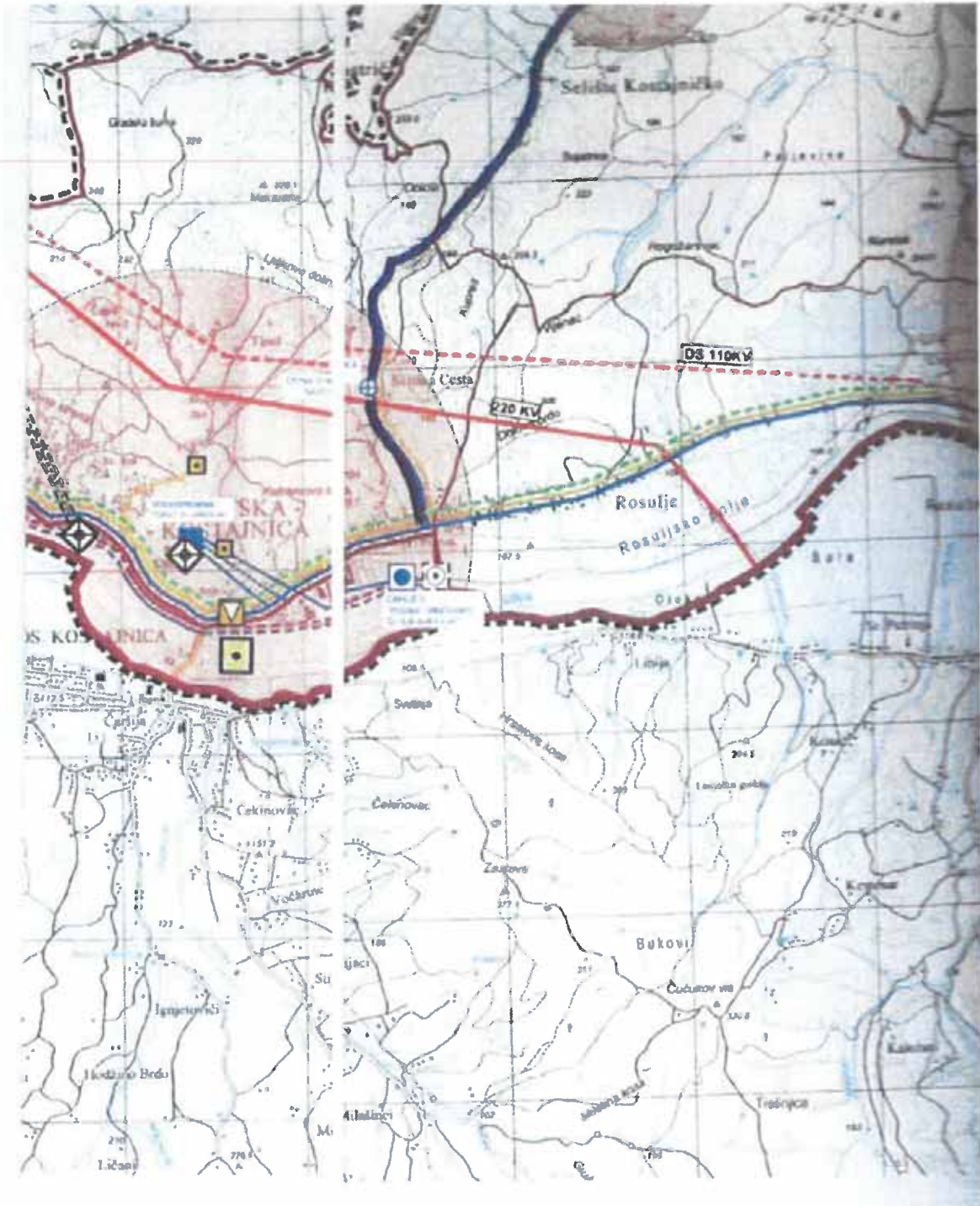
Direktorica  
Ivana Švaga-Delić

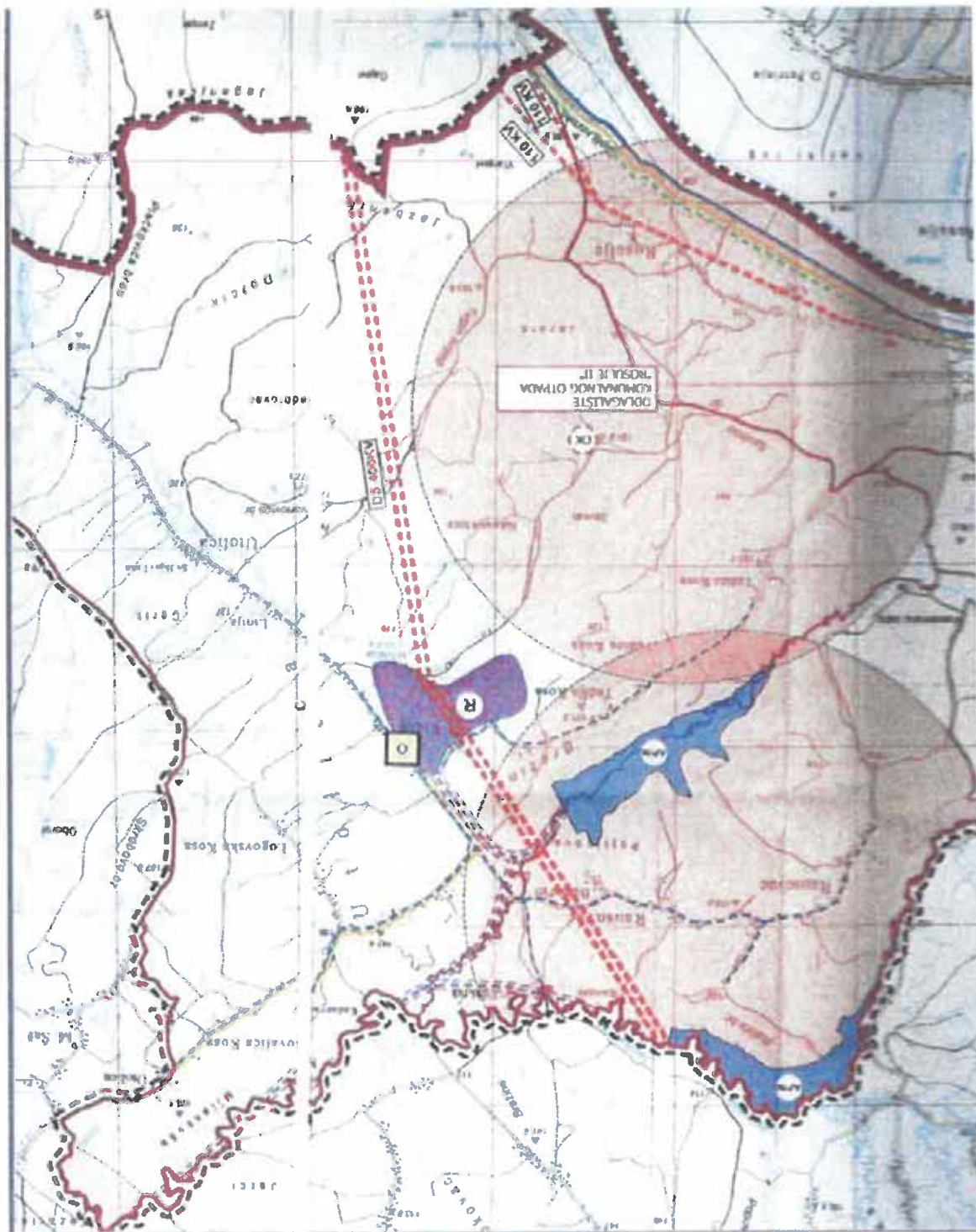
JP "KOMUNALAC" d.o.o.  
HRVATSKA KOSTAJNICA  
1 Unska 1

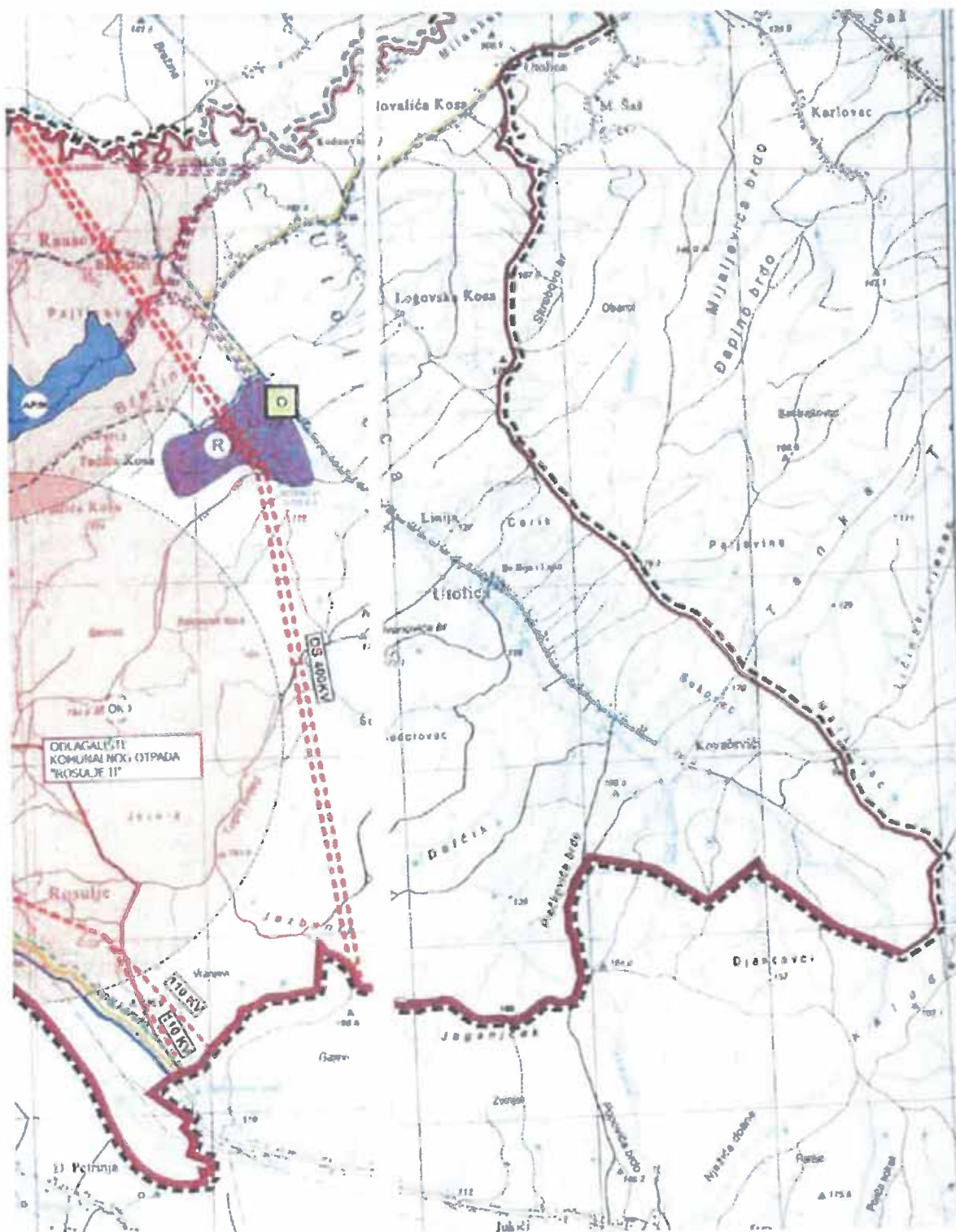












Hrvatska Kostajnica, 9. srpanj 2018.



**REPUBLIKA HRVATSKA**  
**Sisačko-moslavačka županija**  
 Upravni odjel za prostorno uređenje,  
 graditeljstvo i zaštitu okoliša  
 Ispostava Novska

Klasa: 350-01/18-01/47  
 Ur.broj: 2176/01-09-1/2-18-2  
 Novska, 02 07 2018.

**REPUBLIKA HRVATSKA**  
**SISAČKO-MOSLAVAČKA ŽUPANIJA**  
**GRAD HRVATSKA KOSTAJNICA**  
 Trg Nikole Šubića Zrinskog br. 1  
 44430 Hrvatska Kostajnica

**Predmet ID PPUG Hrvatska Kostajnica,**  
**Prijedlog plana za Javnu raspravu**  
**primjedbe – d a j u s e –**

Poštovani,

Sukladno odredbama članka 94. Zakona o prostornom uređenju (NN br 153/13 i 65/17) dajemo primjedbu na Prijedlog Izmjena i dopuna Prostornog plana uređenja Grada Hrvatska Kostajnica kojeg je 2018. izradio stručni izrađivač, Zavod za prostorno uređenje Sisačko-moslavačke županije, Trg bana Josipa Jelačića br. 6 iz Siska.

U provedbenim odredbama Plana, predlažemo brisanje članka 35, stavka 3. koji glasi: „Građevinski otpad će se također zbrinjavati na lokaciji reciklažnog dvorišta.“

Naime, planirano reciklažno dvorište, za čiju je gradnju ishodena dana 08.06.2016. godine građevinska dozvola KLASA UP/1-361-03/16-01/000024, URBROJ: 2176/01-09-1/1-16-0005, ne predviđa zbrinjavanje građevinskog otpada.

S poštovanjem

**VODITELJ ISPOSTAVE**  
 Edo Tomić, struč.spec.ing.aedif



**DOSTAVITI**

1. Naslovu
2. Zavod za prostorno uređenje  
 Sisačko-moslavačke županije  
 Trg bana Josipa Jelačića br. 6  
 HR-44000 Sisak
3. Pismohrana

**Margita Malnar**

**From:** Joco Marković <joco.markovic@duzs.hr>  
**Sent:** 20. lipnja 2018. 11:38  
**To:** margita.malnar@zpusmz.hr  
**Subject:** ZAHTJEVI ZAŠTITE I SPAŠAVNJA Hrv Kostajnica  
**Attachments:** ZAHTJEVI ZAŠTITE I SPAŠAVNJA Hrv Kostajnica.doc

JAVNA USTANOVA  
ZAVOD ZA PROSTORNO UREĐENJE  
SISAČKO-MOSLAVAČKE ŽUPANIJE

PRIMLJENO 20.06.2018.

350-02/17-0/167		
UPRAVLJENI BROJ	PRIL.	VRIL.
1276-17-0318-26		

Poštovana,  
Grad Hrvatska Kostajnica je dostavio Zahtjeve zaštite i spašavanja koje treba ugraditi u Prostorni plan uređenja Grada Hrvatska Kostajnica.  
Isto bi trebali staviti pod naziv: Mjere za zaštitu od prirodnih i drugih nesreća.  
Kako je u ovim mjerama sadržano i sklanjanje stanovništva, predlažemo da se iz postojećeg PPU izbrišu: članak 121. i članak 122.

Srdačan pozdrav  
Joco

*ZAHTJEVI ZAŠTITE I SPAŠAVNJA U DOKUMENTIMA  
PROSTORNOG UREĐENJA*



*GRAD  
HRVATSKA KOSTAJNICA*

Hrvatska Kostajnica, siječanj 2011.

## Zahtjevi zaštite i spašavanja u dokumentima prostornog uređenja Grada Hrvatska Kostajnica

Temeljem Procjene ugroženosti stanovništva, materijalnih i kulturnih dobara i okoliša od opasnosti nastanka i posljedica katastrofa i velikih nesreća za područje grada Hrvatska Kostajnica, a sukladno članku 4. Pravilnika o metodologiji za izradu Procjena ugroženosti i Planova zaštite i spašavanja (N.N.38/08), donosimo izvadak iz Procjene naslovljen „Zahtjevi zaštite i spašavanja u dokumentima prostornog uređenja” grada Hrvatska Kostajnica. Njima se utvrđuju i propisuju preventivne mjere čijom će se implementacijom umanjiti posljedice i učinci djelovanja prirodnih i antropogenih katastrofa i velikih nesreća po kritičnu infrastrukturu te povećati stupanj sigurnosti stanovništva, materijalnih dobara i okoliša, a sam izvadak je sastavni dio dokumenata prostornog uređenja grada Hrvatska Kostajnica.

Dolje navedeni *Zahtjevi zaštite i spašavanja* odnose se na ugroze po stanovništvo i materijalna dobra na području grada Hrvatska Kostajnica razrađeni su prema mogućim opasnostima i prijetnjama koje mogu izazvati nastanak katastrofe i velike nesreće a to su:

### Poplave i bujice

Zaštita od poplava je neophodna djelatnost od bitnog utjecaja na proizvodnju dobara i životni standard. Ta djelatnost, počevši od izbora rješenja zaštite, izgradnje, korištenja i održavanja, mora se osnivati na ekonomskoj racionalnosti. Osnovna je svrha zaštitnih mjera da na poplavama ugroženom području osiguraju ljudske živote i materijalna dobra.

Područja koja su izložena potencijalnom plavljenju treba predvidjeti za namjene koje nisu osjetljive na plavljenje, pa neće trpjeti velike štete zbog velikih voda.

U područjima gdje nisu regulirani vodotoci (velike bujice), a izgradnja nije suprotna Prostornom planu objekti se moraju graditi od čvrstog materijala na način da dio objekta ostane nepoplavljen i za najveće vode. Ako građevinska čestica graniči s vodotokom, udaljenost regulacijskog pravca čestice od granice vodnog dobra određiti će se prema vodopravnim uvjetima. Građevinska čestica ne može se osnivati na način koji bi onemogućavao uređenje korita i oblikovanje inundacije potrebne za maksimalni protok vode ili pristup vodotoku.

Na udaljenosti manjoj od 100 m od obale rijeke Une nije moguće novo širenje građevinskih zona, izuzev sanacije i obnove postojećih objekata.

### Potresi

Prema privremenoj seizmološkoj karti prostor na kojem se nalazi grad Hrvatska Kostajnica ugrožen je potresom VII. stupnja intenziteta po MCS skali.

*Stambene građevine na području grada Hrvatska Kostajnica*

Stambene građevine na području grada Hrvatska Kostajnica građene su uglavnom kao obiteljske kuće prizemnice ili jednokatnice.

U naselja Hrvatska Kostajnica nalaze se višekatne (do P=2) stambene građevine i taj dio predstavlja najgušće naseljeno područje Grada.

Protupotresno projektiranje građevina i njihovo građenje potrebno je provoditi sukladno Zakonu i ostalim propisima o građenju kao i Odredbama za provođenje Prostornog plana Sisačko-moslavačke županije. Kod projektiranja građevina mora se koristiti tzv. projektna seizmičnost (ili protivpotresno inženjerstvo) sukladno utvrđenom stupnju potresa po MSC ljestvici njihove jačine prema mikroseizmičnoj rajonizaciji Sisačko-moslavačke županije.

U svrhu efikasne zaštite od potresa neophodno je konstrukcije svih građevina planiranih za izgradnju na području Grada uskladiti sa posebnim propisima za VII seizmičku zonu. Koeficijent seizmičnosti za potrebe projektiranja iznosi  $K_e=0,002$ . Za područja u kojima se planira intenzivnija izgradnja (veće građevine sa više etaža) potrebno je izvršiti pravovremeno detaljnije specifično ispitivanje terena kako bi se postigla maksimalna sigurnost konstrukcija i racionalnost građenja. Prilikom rekonstrukcija starijih građevina koje nisu izgrađene po protivpotresnim propisima, statičkim proračunom analizirati i dokazati otpornost tih građevina na rušenje uslijed potresa ili drugih uzroka, te predvidjeti detaljnije mjere zaštite ljudi od rušenja. S obzirom na mogućnost zakrčenosti ulica i prometnica uslijed urušavanja građevina i objekata potrebno je osigurati putove za evakuaciju ljudi i materijalnih dobara. Stoga, kod izgradnje novih dijelova naselja bruto gustoća naseljenosti ne smije prelaziti 200 stanovnika/ha. Ovo se prvenstveno odnosi na prostor naselja Hrvatska Kostajnica kao najgušće naseljen prostor.

Prilikom određivanja lokacija, dimenzioniranja i projektiranja građevina potrebno se pridržavati slijedećih preporuka:

- kod planiranja i gradnje podzemnih javnih, komunalnih i sličnih građevina dio kapaciteta neophodno je prilagoditi zahtjevima sklanjanja ljudi te planirati tako da je pristup omogućen i u uvjetima rušenja zgrade;
- sabirne ceste u naseljima potrebno je planirati tako da ih rušenje zgrada ne zatvori za promet, odnosno da se ruševine mogu što jednostavnije raščistiti radi evakuacije ljudi i dobara;
- za nova naselja potrebno je planirati više ulazno - izlaznih prometnica s neposrednim zaobilaznim cestama;
- radi zaštite od potresa protivpotresno projektiranje građevina sukladno postojećoj regulativi i tehničkim normativima neophodno je temeljiti na seizmičkoj mikrojeonizaciji, odnosno seizmičkom zemljovidu.

### **Suše**

S obzirom na klimatske promjene koje su nastupile posljednjih godina, a koje karakteriziraju dugi ljetni sušni periodi, kao i zbog promjene vodnog režima, u budućnosti se mogu očekivati još veće i češće suše s velikom materijalnom štetom na području grada Hrvatska Kostajnica.

U mjerama zaštite od suše i smanjenju eventualnih šteta potrebno je sagledati mogućnost izgradnje sustava navodnjavanja okolnih poljoprivrednih površina, što je i naglašeno PPU grada.

### **Zaštita voda (vodonosnika)**

Dokumentima uređenja prostora jačati mjere na zaštiti vodonosnika koji je od sve većeg životnog i ekonomskog značenja, za grad Hrvatska Kostajnica kao i za Sisačko-moslavačku županiju. U zonama potencijalnih vodocepilišta moraju se provoditi sve mjere zaštite od zagađenja podzemnih voda, vršiti daljnja istraživanja, a na ista se ne mogu širiti građevinska područja niti izgrađivati gospodarski i drugi pogoni. Izgradnja i uređivanje zemljišta uz vodotoke treba se izvoditi u skladu sa posebnim vodoprivrednim uvjetima.

U vodotoke se ne smije ispuštati gnojnice, otopine umjetnih gnojiva, kao i druge štetne tvari, posebno iz gospodarskih i proizvodnih objekata.

Posebnim uvjetima građenja u zoni zaštite vodonosnika usmjeriti izgradnju plantaža trajnih nasada u području vodonosnika, odnosno limitirati na kulture koje ne zahtijevaju uporaba fungicida i drugih zaštitnih sredstava.



### **Klizišta**

Na Području Grada Hrvatske Kostajnice nema registriranih klizišta ali se pojava istih ne može isključiti.

#### **Mjere zaštite u urbanističkim planovima i građenju**

Zahtjevi zaštite i spašavanja koje u vidu urbanističkih mjera treba ugraditi u prostorne planove je zabrana izgradnje stambenih, poslovnih i drugih građevina na područjima bilo potencijalnih ili postojećih klizišta, a ukoliko je neka vrsta izgradnje eventualno moguća prethodno je prethodno izvršiti sanaciju klizišta, a prema potrebi geološka ispitivanja.

Ove se površine mogu koristiti samo na način koji neće ugrožavati stabilnost tla.

#### **Na ovim površinama utvrđuju se slijedeća ograničenja i obaveze**

- šumsko zemljište se ne smije pretvarati u voćnjake, vinograde, povrtnjake, oranice, livade ili u građevinsko zemljište
- ne smije se kopati jame, zdence, jarke, usjeke za putove i slično
- dozvole za gradnju ili rekonstrukciju objekata mogu se izdati samo ako su prethodno provedena geomehanička istraživanja kojima su utvrđene mjere sanacije klizišta
- dozvole za gradnju ili rekonstrukciju objekata moraju obavezno sadržavati vodopravne uvjete

Korisnici odnosno vlasnici zemljišta i objekata što se nalaze na ugroženim područjima, dužni su nadležnom vodnom gospodarstvu prijaviti svaku pojavu klizanja tla na zemljištu ili objektu što ga koriste odnosno kojega su vlasnici.

### **Olujno i orkansko nevrijeme**

To je vjetar jačine više od 8 bofora prema Beaufortovoj ljestvici čija brzina iznosi preko 74 km/h.

#### **Mjere zaštite u urbanističkim planovima i građenju**

Prilikom projektiranja objekata voditi računa da isti izdrže opterećenja navedenih vrijednosti koje podrazumijevaju olujno i orkansko nevrijeme.

Uz prometnice koje prolaze kroz šumsko područje održavati svijetle pruge bez vegetacije i sastojina kako uslijed olujnog i orkanskog nevremena ne bi došlo do ugrožavanja prometa i njegovih sudionika.

### Tehničko-tehnološke katastrofe izazvane nesrećama u gospodarskim objektima

Lokacije na području grada Hrvatska Kostajnica gdje se proizvode, skladište, preraduju, prevoze, skupljaju ili obavljaju druge radnje s opasnim tvarima, kao i njihove količine i indeks opasnosti, date su u nastavnom tabelarnom prikazu.

Pravna osoba-lokacija	Broj lokacija	Opasna i štetna tvar	Količina t	Vrsta opasnosti	Indeks opasnosti
INA-benzinska postaja Gordana Lederera	1	Diesel gorivo	30	istjecanje požar	D=2
		MB 98	30	istjecanje požar eksplozija	D=3
		BMP 95	30	istjecanje požar eksplozija	D=3
		UNP-bocce 10/1	70 boca	požar eksplozija	D=3
„POUNJE“ Tvornica trikotaže R. Djetelića 70	1	Loživo ulje	20	istjecanje požar	D=2
		mazut	60	istjecanje požar	D=3

Gradevine i postrojenja u kojima će se skladištiti i koristiti zapaljive tekućine ili plinovi, u skladu s odredbama Zakona o zapaljivim tekućinama i plinovima (NN 108/95), Pravilnika o zapaljivim tekućinama (NN 54/99), Pravilnika o postajama za opskrbu prijevoznih sredstava gorivom (NN 93/98) i Pravilnika o izgradnji postrojenja za ukapljeni naftni plin i o uskladištenju i pretakanju ukapljenog naftnog plina (SL 24/71) koji se primjenjuje temeljem članka 53. stavak 3. Zakona o normizaciji (NN 55/96) moraju se graditi na sigurnosnoj udaljenosti od ostalih građevina i komunalnih uređaja.

#### Benzinske postaje

U sklopu cestovnih i uličnih koridora, a u skladu s posebnim uvjetima nadležne uprave za ceste, predviđa se rekonstrukcija postojećih, odnosno izgradnja novih benzinskih postaja s pratećim sadržajima i to na način da se osigura sigurnost svih sudionika u prometu i uvjeti zaštite okoliša. Lokacije novih benzinskih postaja određiti će se uz cestovne i ulične koridore u skladu s poslovnim interesom potencijalnih investitora, važećim propisima i standardima, kao i posebnim uvjetima nadležne uprave za ceste. Nove benzinske postaje moraju veličinom i snještajem biti prilagođene okolišu, te se njihovim smještajem ne smiju pogoršati uvjeti stanovanja u okolnom prostoru ni narušiti slika grada u vrijednim povijesnim i prirodnim prostorima.

Gradevine i postrojenja u kojima će se skladištiti i koristiti zapaljive tekućine ili plinovi, u skladu s odredbama Zakona o zapaljivim tekućinama i plinovima (NN 108/95), Pravilnika o zapaljivim tekućinama (NN 54/99), Pravilnika o postajama za opskrbu prijevoznih sredstava gorivom (NN 93/98) i Pravilnika o izgradnji postrojenja za ukapljeni naftni plin i o uskladištenju i pretakanju ukapljenog naftnog plina (SL 24/71) koji se primjenjuje temeljem

članaka 53. stavak 3. Zakona o normizaciji (NN 55/96) moraju se graditi na sigurnosnoj udaljenosti od ostalih građevina i komunalnih uređaja.

### **Tehničko-tehnološke katastrofe izazvane nesrećama u cestovnom prometu i željezničkom prometu**

Sukladno sa Odlukom o određivanju parkirališnih mjesta i ograničenjima za prijevoz opasnih tvari javnim cestama (NN 15/2010), određeno je da prijevoz opasnih tvari cestama na području Grada Hrvatska Kostajnica nije dozvoljen, osim u slučajevima opskrbe gospodarskih subjekata, benzinskih postaja i stanovništva.

#### **Mjere zaštite u urbanističkim planovima i građenju**

Izgradnja stambenih objekata namijenjenih za život ili boravak većeg broja ljudi (višekatne zgrade, škole, vrtići, sportski objekti i sl.) nije preporučljiva u neposrednoj blizini prometnica (unutar zona opasnosti od opasnih tvari) kojim se prevoze opasne tvari za snabdijevanje benzinskih pumpa i gospodarskih subjekata. Planiranje stambenih i gospodarskih zona potrebno je vršiti na način da prometnice u istima omogućavaju brzu evakuaciju iz zona ugroženosti (da budu po mogućnosti okomite na autocestu).

### **Epidemiološke i sanitarne opasnosti**

#### **Mjere zaštite u urbanističkim planovima i građenju**

Gospodarske građevine za uzgoj i tov životinja u građevinskim područjima naselja planirati na odgovarajućoj udaljenosti od stambenog pojasa/zona, te na taj način smanjiti mogućnost ugroze stanovnika u slučaju eventualne pojave i širenja zaraznih bolesti. Za takve građevine koje se grade izvan naselja potrebno je sagledavati njihov ukupan učinak na naseljena područja, a ne samo izolirane zakonske minimalne uvjete, te sukladno tome odrediti uvjete za njihov smještaj.

Tamo gdje je to moguće treba zadržati prostor između naselja, ne spajati naselja, u cilju osiguranja dezinfekcijskih barijera/koridora.

Smanjivanje epidemiološke i sanitarne opasnosti postići će se posebnom skrbi za vodoopskrbni sustav, pa je u tom smislu u Prostornom planu Grada Hrvatske Kostajnice potrebno planirati opskrbu pitkom vodom za žitelje svih naselja iz javnog vodoopskrbnog sustava. Posebnu pažnju posvetiti obvezi saniranja divljih odlagališta otpada.

### **Sklanjanje**


Zaštita i sklanjanje ljudi u slučaju elementarnih nepogoda i ratnih opasnosti osigurava se privremenim izmještanjem stanovništva, izgradnjom skloništa, te prilagodavanjem pogodnih prirodnih, podrmskih i drugih pogodnih građevina za funkciju sklanjanja ljudi. Obaveza izgradnje skloništa sukladno "Pravilniku o kriterijima za određivanje gradova i naseljenih mjesta u kojima se moraju graditi skloništa i drugi objekti za zaštitu" (NN 2/91) utvrđena je za naselja u kojima živi preko 2000 stanovnika. U obuhvatu Prostornog plana uređenja Grada Hrvatska Kostajnica nema takvih naselja. Slijedom toga u naseljima Grada Hrvatska Kostajnica izgradnja skloništa nije obavezna. Zaštita stanovništva predmetnog područja Grada osigurat će se izgradnjom zaklona. Za zaklon će se koristiti podrumske prostorije, te zakloni izgrađeni u slučaju neposredne ratne opasnosti na slobodnim površinama. Uz javne objekte u kojima se okuplja veći broj ljudi potrebno je planirati slobodne površine na kojima

će se omogućiti izgradnja zaklona u slučaju elementarnih nepogoda i drugih vrsta ugroza po stanovništvo predmetnog područja Grada. Zakloni se ne smiju graditi u neposrednoj blizini skladišta zapaljivih materija, u razini nižoj od podruma zgrade niti u plavnim područjima.



REPUBLIKA HRVATSKA  
DRŽAVNA UPRAVA ZA ZAŠTITU I SPAŠAVANJE  
PODRUČNI URED ZA ZAŠTITU I SPAŠAVANJE  
SISAK

KLASA: 350-02/18-02/04  
URBROJ: 543-13-01-18-2  
Sisak, 27.06. 2018. godine



GRAD HRVATSKA KOSTAJNICA  
GRADONAČELNIK  
Trg N. Š. Zrinskog 1  
44430 HRVATSKA KOSTAJNICA

**PREDMET: Izmjene i dopune Prostornog plana uređenja  
Grada Hrvatska Kostajnica  
- suglasnost, daje se.-**

Veza: vaša KLASA:350-01/17-01/03, URBROJ:2176/02-01-18-70, od 06. lipnja 2018. godine.

Temeljem članka 101. stavak 1. Zakona o prostornom uređenju (N.N. broj: 153/13), članka 12. stavak 1. alineja 21. Zakona o sustavu civilne zaštite (N.N. broj: 82/15), a na traženje Gradonačelnika Grada Hrvatska Kostajnica, Trg N.Š. Zrinskog 1, Hrvatska Kostajnica, Područni ured za zaštitu i spašavanje Sisak, daje:

### SUGLASNOST

o poštivanju zahtjeva zaštite od prirodnih i drugih nesreća u Prijedlogu Izmjena i dopuna Prostornog plana uređenja Grada Hrvatska Kostajnica, izrađen od strane JU Zavod za prostorno uređenje Sisačko-moslavačke županije, Trg bana Josipa Jelačića 6, 44000 Sisak. Suglasnost se izdaje radi usvajanja Izmjena i dopuna Prostornog plana uređenja Grada Hrvatska Kostajnica.

S poštovanjem,



Dostaviti:

1. Naslovu
2. DUZS, Sektor za civilnu zaštitu, na znanje
3. Pismohrani, ovdje.



**ODAŠILJAČI I VEZE d.o.o.**

Ulica grada Vukovara 269J HR-10 000 Zagreb  
 Tel: +385 1 618 6700 Fax: +385 1 618 6701 www.ov.hr

U Zagrebu, 3. srpnja 2017.

**GRAD HRVATSKA KOSTAJNICA**

Ur. broj: 564689 LC

**TRG N.Š. ZRINSKOGA br.1  
 44430 HRVATSKA KOSTAJNICA**

Vaš znak: Klasa: 350-01/17-01/03  
 Urbroj: 2176/02-01-18-70


n/r gosp. Dalibor Biščan,  
 Gradonačelnik

**PREDMET: Izmjene i dopune Prostornog plana uređenja Grada Hrvatske Kostajnice, obavijest o Javnoj raspravi  
 - odgovor**

Poštovani,

vezano uz Vaš dopis od 6. lipnja 2018. godine, u trenutnom Prostornom planu uređenja Grada Hrvatske Kostajnice su već ucrtani odašiljački objekti, dok na području Grada nema radijskih koridora. Ljubazno Vas molimo da prilikom izrada Izmjena i dopuna ucrtate odašiljačke objekte prema važećem prostornom planu.

S poštovanjem,

  
 Dalibor Biščan, dipl.ing.el.  
 Direktor sektora za razvoj radijskih i prijenosnih mreža





3.7.2019

Predlažem da se čestica 936/1  
Zk ul. 269. promijeni u građevinsko zemljište.  
Ugao bih da in. sin na toj čestici gradi čiteli  
čiji bi vlasnik bio in. sin //

Josip Račić

Bri. Kostajnica



## 7. ZAKLJUČAK

Postupak javne rasprave o Prijedlogu I. Izmjena i dopuna Prostornog plana uređenja Grada Hrvatske Kostajnice proveden je u skladu sa Zakonom o prostornom uređenju („Narodne novine“ br. 153/13. i 65/17.).

Tijekom javne rasprave na Prijedlog Plana pristiglo je ukupno deset (10) mišljenja /očitovanja/ suglasnosti od kojih je, ovim Izvješćem, osam (8) prihvaćeno.

Sukladno prihvaćenim primjedbama izraditi će se Konačni prijedlog I. izmjena i dopuna Prostornog plana uređenja Grada Hrvatska Kostajnica.

Klasa: 350-01/17-01/3  
Ur. broj: 2176/02-01-18-81  
Hrvatska Kostajnica 12. srpnja 2018.  
GRAD HRVATSKA KOSTAJNICA

Gradonačelnik:  
Dalibor Bišćan, univ.bacc.ing.geoling.



Klasa: 350-02/17-01/07  
Ur. broj: 2176-117-03-18-32  
ZAVOD ZA PROSTORNO UREĐENJE  
SISAČKO-MOSLAVAČKE ŽUPANIJE

Odgovorni voditelj izrade Plana:  
Margita Malnar, dipl. ing. arh.,  
arhitektica urbanistica

