

Naziv plana:

URBANISTIČKI PLAN UREĐENJA ŽIVOGOŠĆE – PORAT (UPU 20b)

IZVJEŠĆE O JAVNOJ RASPRAVI



Nositelj izrade:

OPĆINA PODGORA
Jedinstveni upravni odjel

Izrađivač:

URBOS doo Split
Biro za prostorno planiranje, urbanizam i zaštitu okoliša

Pripremili:

OPĆINA PODGORA
Ante Miličić, načelnik

URBOS d.o.o. Split
Maja Madiraca, dipl. oec.
Larisa Bačić, dipl.ing. građ.

URBOS
doo. SPLIT

Split, rujan 2019. godine

SADRŽAJ

1. Uvod
2. Zaključak o utvrđivanju Prijedloga plana za javnu raspravu
3. Objava javne rasprave
4. Posebna pisana obavijest o javnoj raspravi
5. Zapisnik o javnom izlaganju
6. Mišljenja, prijedlozi i primjedbe sudionika u javnoj raspravi
7. Odgovori na mišljenja, prijedloge i primjedbe sudionika u javnoj raspravi
8. Popis sudionika u javnoj raspravi čija su mišljenja, prijedlozi i primjedbe prihvaćeni, djelomično prihvaćeni ili nisu prihvaćeni, odnosno nisu razmatrani

1. UVOD

Temeljem članka 94. Zakona o prostornom uređenju („Narodne novine“, broj 153/13, 65/17, 114/18 i 39/19.) Općina Podgora, kao nositelj izrade plana, proveo je javnu raspravu o Prijedlogu Urbanističkog plana uređenja Živogošće – Porat (UPU 20b).

Zaključak o utvrđivanju Prijedloga Urbanističkog plana uređenja Živogošće – Porat (UPU 20b) za javnu raspravu, utvrdio je načelnik Općine Podgora 22. srpnja 2019. godine. Prijedlog Urbanističkog plana uređenja Živogošće – Porat (UPU 20b) sadržavao je tekstualni i grafički dio, te njegovo obrazloženje i sažetak za javnost.

Javna rasprava objavljena je u dnevnom tisku 'Slobodna Dalmacija' dana 25. srpnja 2019. god., na mrežnim stranicama Općine Podgora dana 25. srpnja 2019. god. te na mrežnim stranicama Ministarstva graditeljstva i prostornoga uređenja dana 26. srpnja 2019. godine.

Javni uvid o Prijedlogu Urbanističkog plana uređenja Živogošće – Porat (UPU 20b) trajao je od 2. kolovoza 2019. god. do 2. rujna 2019. god. Javno izlaganje održano je 7. kolovoza 2019. god. u zgradi Općine Podgora (kino dvorana) s početkom u 12 sati. O javnom izlaganju nositelj izrade vodio je zapisnik.

Za vrijeme trajanja javne rasprave nositelju izrade Nositelju izrade upućeno je ukupno 5 mišljenja javnopravnih tijela (MINISTARSTVO UNUTARNJIH POSLOVA (2 mišljenja), HOPS, HAKOM i HRVATSKE VODE).

Za vrijeme trajanja javne rasprave stiglo je ukupno 5 mišljenja/prijedloga/primjedbi ostalih sudionika u javnoj raspravi, od čega su na adresu nositelja izrade (Općina Podgora) stigla 4 mišljenja/prijedloga/primjedbe a u Knjigu primjedbi upisano 1 mišljenje/prijedlog/primjedba.

2. ZAKLJUČAK O UTVRĐIVANJU PRIJEDLOGA PLANA ZA JAVNU RASPRAVU



REPUBLIKA HRVATSKA
SPLITSKO-DALMATINSKA ŽUPANIJA
OPĆINA PODGORA

KLASA: 350-02/18-01/4
URBROJ: 2147/05-01/01-19-9

Podgora,
22. srpnja 2019. godine

Na temelju članka 95. stavaka 1. i 2. Zakona o prostornom uređenju («Narodne novine» br. 153/13 i 65/17) i članka 46. Statuta Općine Podgora («Glasnik Općine Podgora», br. 5/09, 9/09, 3/13, 3/15 i 4/18) Načelnik Općine Podgore, donosi:

ZAKLJUČAK
o utvrđivanju Prijedloga Urbanističkog plana uređenja naselja
Živogošće Porat (UPU 20b)

Načelnik Općine Podgora utvrđuje

PRIJEDLOG

Urbanističkog plana uređenja naselja Živogošće Porat (UPU 20b) za javnu raspravu

Prijedlog Urbanističkog plana uređenja naselja Živogošće Porat (UPU 20b) za javnu raspravu sadrži:

- 1. Tekstualni i grafički dio,**
- 2. Obrazloženje i**
- 3. Sažetak za javnost.**

III.

Ovaj Zaključak stupa na snagu danom donošenja i objavit će se u «Glasniku», službenom glasilu Općine Podgora.



3. OBJAVA JAVNE RASPRAVE

Sukladno članku 96. Zakona o prostornom uređenju („Narodne novine“, broj 153/13, 65/17, 114/18 i 39/19.) objavljena je javna rasprava o Prijedlogu Urbanističkog plana uređenja Živogošće – Porat (UPU 20b) u dnevnom tisku 'Slobodna Dalmacija', te na mrežnim stranicama Općine Podgora i Ministarstva graditeljstva i prostornoga uređenja.



REPUBLIKA HRVATSKA
SPLITSKO-DALMATINSKA ŽUPANIJA
OPĆINA PODGORA
OPĆINSKI NAČELNIK

Klasa: 350-02/18-01/4

Urbroj: 2147/05-01/01-19-10

Podgora, 23. srpnja 2019. godine

Na temelju članka 96. i članka 98. Zakona o prostornom uređenju („Narodne novine“ broj: 153/13, 65/17 i 114/18) i članka 46. Statuta Općine Podgora („Glasnik“ službeno glasilo Općine Podgora, br. 5/09, 9/09, 3/13, 3/15 i 4/18) općinski načelnik Općine Podgora objavljuje:

JAVNU RASPRAVU
O PRIJEDLOGU URBANISTIČKOG PLANA UREĐENJA NASELJA ŽIVOGOŠĆE-PORAT
(UPU 20b)

Javna rasprava o Prijedlogu urbanističkog plana uređenja naselja Živogošće-Porat (UPU 20b) provest će se u razdoblju od **2. 08. 2019. godine** zaključno do **2. 09. 2019. godine**.

Javni uvid se može izvršiti tijekom provođenja javne rasprave u zgradi Općine Podgora, A. Kačića Miošića 2, 21 327 Podgora svakim radnim danom od 8.00 do 14.00 sati. Na javnom uvidu bit će izložen tekstualni, grafički dio i sažetak Prijedloga urbanističkog plana uređenja naselja Živogošće-Porat (UPU 20b) koji će biti objavljen i na web stranici Općine Podgora: <http://www.podgora.hr/>.

Javno izlaganje radi obrazloženja rješenja iz Prijedloga urbanističkog plana uređenja naselja Živogošće- Porat (UPU 20b) održat će se za sve zainteresirane dana **7. 08. 2019. godine** (srijeda) u zgradi Općine Podgora (kino dvorana), s početkom u **12:00. sati**.

Zainteresirane osobe mogu dostaviti prijedloge i primjedbe u pisanom obliku u pisarnici Općine Podgora, poštom na adresu: Općina Podgora, A. K. Miošića 2, 21327 Podgora, dati u zapisnik tijekom javnog izlaganja ili upisati u knjigu primjedbi, koja će se nalaziti na mjestu javnog uvida, zaključno do **2. 09. 2019. godine**.

Prijedlozi i primjedbe koji ne budu dostavljeni u roku, te čitko napisani i potpisani imenom i prezimenom uz adresu podnositelja, neće se uzeti u obzir u pripremi Izvješća o javnoj raspravi.

OPĆINSKI NAČELNIK:
Ante Miličić, v.r.

Slobodna Dalmacija

ČETVRTAK, 25.7.2019.


 REPUBLIKA HRVATSKA
 SPLITSKO-DALMATINSKA ŽUPANIJA
 OPĆINA PODGORA
 OPĆINSKI NAČELNIK

Klasa: 350-02/18-01/4
 Urbroj: 2147/05-01/01-19-10
 Podgora, 23. srpnja 2019. godine

Na temelju članka 96. i članka 98. Zakona o prostornom uređenju („Narodne novine“ broj: 153/13, 65/17 i 114/18) i članka 46. Statuta Općine Podgora („Glasnik“ službeno glasilo Općine Podgora, br. 5/09, 9/09, 3/13, 3/15 i 4/18) općinski načelnik Općine Podgora objavljuje:

**JAVNU RASPRAVU
 O PRIJEDLOGU URBANISTIČKOG PLANA UREĐENJA NASELJA
 ŽIVOGOŠĆE-PORAT (UPU 20b)**

Druga ponovna javna rasprava o Prijedlogu urbanističkog plana uređenja naselja Živogošće- Porat (UPU 20b) provest će se u razdoblju od **2. 08. 2019. godine** zaključno do **2. 09. 2019. godine**.

Javni uvid se može izvršiti tijekom provođenja javne rasprave u zgradi Općine Podgora, A. Kačića Miošića 2, 21 327 Podgora svakim radnim danom od 8.00 do 14.00 sati. Na javnom uvidu bit će izložen tekstualni, grafički dio i sažetak Prijedloga urbanističkog plana uređenja naselja Živogošće- Blato koji će biti objavljen i na web stranici Općine Podgora: <http://www.podgora.hr/>. Javno izlaganje radi obrazloženja rješenja iz Prijedloga urbanističkog plana uređenja naselja Živogošće- Blato održat će se za sve zainteresirane dana **7. 08. 2019. godine** (srijeda) u zgradi Općine Podgora (kino dvorana), s početkom u **12:00. sati**.

Zainteresirane osobe mogu dostaviti prijedloge i primjedbe u pisanom obliku u pisarnici Općine Podgora, poštom na adresu: Općina Podgora, A. K. Miošića 2, 21327 Podgora, dati u zapisnik tijekom javnog izlaganja ili upisati u knjigu primjedbi, koja će se nalaziti na mjestu javnog uvida, zaključno do **2. 09. 2019. godine**.

Prijedlozi i primjedbe koji ne budu dostavljeni u roku, te čitko napisani i potpisani imenom i prezimenom uz adresu podnositelja, neće se uzeti u obzir u pripremi Izvješća o javnoj raspravi.

OPĆINSKI NAČELNIK:
 Ante Miličić, v.r.



Category: Prostorno planiranje

Published: 25 July 2019

Objava javne rasprave o prijedlogu UPU naselja Živogošće Porat (UPU 20b)

[Dokument](#)



REPUBLIKA HRVATSKA
Ministarstvo graditeljstva i
prostornoga uređenja

Pretražite Ministarstvo

[Vijesti](#) | [O Ministarstvu](#) | [Dokumenti](#) | [Pristup informacijama](#) | [Istaknute teme](#) | [Kontakti](#)

[Naslovnica](#) | [O Ministarstvu](#) | [Djelokrug](#) | [Prostorno uređenje](#) | [Prostorni planovi](#)

Informacije o javnim raspravama

26.07.2019. - Informacija o javnoj raspravi o prijedlogu Izmjena i dopuna Detaljnog plana uređenja područja Sv. Mihovil, Općina Murter

26.07.2019. | pdf (198kb)

26.07.2019. - Informacija o javnoj raspravi o prijedlogu Urbanističkog plana uređenja naselja Živogošće-Porat (UPU 20b), Općina Podgora

26.07.2019. | pdf (206kb)

26.07.2019. - Informacija o drugoj ponovnoj javnoj raspravi o prijedlogu Urbanističkog plana uređenja naselja Živogošće-Blato, Općina Podgora

26.07.2019. | pdf (205kb)

4. POSEBNA PISANA OBAVIJEST O JAVNOJ RASPRAVI

Javnopravna tijela (određena posebnim propisima) kojima je, sukladno čl. 97. Zakona o prostornom uređenju („Narodne novine“, broj 153/13, 65/17, 114/18 i 39/19.), dostavljena posebna pisana obavijest o javnoj raspravi su:

HRVATSKE VODE

Vodnogospodarski odjel
za slivove južnoga Jadrana
Vukovarska 35
SPLIT

VODOVOD doo Makarska

Obala kralja Tomislava 16/1
MAKARSKA

HRVATSKE CESTE

Ispostava Split
R. Boškovića 22
SPLIT

ŽUPANIJSKA UPRAVA ZA CESTE

Ruđera Boškovića 22
SPLIT

HEP – ODS d.o.o.

DP Elektrodalmacija Split
Pogon Makarska
MAKARSKA

HOPS

Kupska 4
ZAGREB

MINISTARSTVO KULTURE

Uprava za zaštitu kulturne baštine
Konzervatorski odjel u Splitu
Porinova 1
SPLIT

**MINISTARSTVO ZAŠTITE OKOLIŠA I
ENERGETIKE**

Radnička cesta 80
ZAGREB

MINISTARSTVO UNUTARNJIH POSLOVA

PU SPLITSKO-DALMATINSKA
Sektor upravnih, inspekcijskih i poslova civilne
zaštite
Trg hrvatske bratske zajednice 9
SPLIT

HAKOM

Hrvatska regulatorna agencija za mrežne
djelatnosti

Roberta Frangeša Mihanovića 9
ZAGREB

**DRŽAVNA UPRAVA ZA ZAŠTITU
I SPAŠAVANJE**

Područni ured za zaštitu i spašavanje Split
Moliških Hrvata 1
SPLIT

MJESNI ODBOR ŽIVOGOŠĆE



REPUBLIKA HRVATSKA
SPLITSKO-DALMATINSKA ŽUPANIJA
OPĆINA PODGORA

OPĆINSKI NAČELNIK

KLASA:

URBROJ:350-02/18-01/4

Podgora, 2147/05-01/01-19-11

25. srpnja 2019. godine

Na temelju odredbe članka 97. Zakona o prostornom uređenju (« Narodne novine» broj: 153/13, 65/17 i 114/18) dostavljam Vam posebnu pisanu obavijest o održavanju

**JAVNE RASPRAVE
O PRIJEDLOGU URBANISTIČKOG PLANA UREĐENJA ŽIVOGOŠĆE.PORAT (UPU 20b)**

1. O utvrđenom Prijedlogu Urbanističkog plana uređenja Živogošće-Porat (UPU 20b) provest će se javna rasprava sa organiziranjem javnog uvida i javnog izlaganja.
2. Ponovna javna rasprava održat će se u razdoblju od **2. kolovoza 2019. godine** zaključno do **2. rujna 2019. godine**.
3. Za vrijeme trajanja ponovne javne rasprave Prijedlog predmetnog Plana bit će izložen javnom uvidu u zgradi Općine Podgora na adresi: A. Kačića Miošića 2., 21 327 Podgora, svakim radnim danom od **8:00 do 15:00 sati**. Prijedlog plana bit će izložen i na web stranicama Općine Podgora na adresi: <http://www.podgora.hr/>.
4. Javno izlaganje, radi obrazloženja rješenja iz Prijedloga Plana, održat će se za sve zainteresirane u utorak, **7. kolovoza 2019. godine**, u zgradi Općine Podgora (kino dvorana), s početkom u **12:00. sati**.
5. Očitovanja, primjedbe i prijedlozi na Prijedlog Plana mogu se davati cijelo vrijeme tijekom trajanja javne rasprave do zaključno **2. rujna 2019. godine**.
6. Način sudjelovanja u javnoj raspravi, u skladu sa čl. 100. i čl. 101. Zakona o prostornom uređenju („Narodne novine“ broj: 153/13, 65/17 i 114/18) je sljedeći:
 - sudionici sudjeluju u javnoj raspravi na način da: imaju pravo pristupa na javni uvid u prijedlog plana, mogu postaviti pitanja tijekom javnog izlaganja o predloženim rješenjima na koja usmeno odgovaraju osobe koje vode javno izlaganje, daju prijedloge i primjedbe u zapisnik za vrijeme javnog izlaganja i upućuju nositelju izrade pisane prijedloge i primjedbe u roku određenom objavi o javnoj raspravi,
 - javnopravno tijelo koje je dalo, odnosno trebalo dati zahtjeve za izradu plana sudjeluje davanjem mišljenja o prihvaćanju tih zahtjeva, odnosno mišljenja o primjeni posebnog propisa i/ili dokumenta koji je od utjecaja na plan do roka određenog u javnoj raspravi.
 U protivnom će se smatrati da nemaju primjedbi.
7. Svi prijedlozi i primjedbe moraju biti čitko napisani i potpisani imenom i prezimenom s adresom podnositelja i u roku iz točke 5. ove objave, dostavljeni na adresu: OPĆINA PODGORA, Jedinствeni upravni odjel, A.K. Miošića 2, 21 327 Podgora, - u protivnom se neće uzeti u obzir u pripremi Izvješća o javnoj raspravi.

OPĆINSKI NAČELNIK:
Ante Miličić



Dostaviti:

- MINISTARSTVO KULTURE, Uprava za zaštitu kulturne baštine, Konzervatorski odjel u Splitu, Porinova 1, 21000 Split
- MINISTARSTVO ZAŠTITE OKOLIŠA I PRIRODE, Republike Austrije 14, 10000 Zagreb
- HRVATSKE VODE, Vodnogospodarski odjel za vodno područje dalmatinskih slivova, Vukovarska 35, 21000 Split
- Vodovod d.o.o. Makarska, Obala kralja Tomislava 16/1
- HRVATSKE CESTE, Ispostava Split, R. Boškovića 22, 21000 Split
- ŽUPANIJSKA UPRAVA ZA CESTE, R. Boškovića 22, 21000 Split
- HEP-OPERATOR DISTRIBUCIJSKOG SUSTAVA, ELEKTRODALMACIJA Split.; Pogon Makarska, 21300 Makarska
- HEP-PRIJENOS d.o.o. Sektor za tehničku potporu, Odjel za izgradnju i pripremu izgradnje, Ulica grada Vukovara 37, 10000 Zagreb
- HRVATSKA AGENCIJA ZA POŠTU I ELEKTRONIČKE KOMUNIKACIJE, Ulica Roberta Frangeša Mihanovića 9, 10110 Zagreb
- MUP- Policijska uprava splitsko-dalmatinska, Sektor upravnih, inspekcijskih i poslova civilne zaštite, Trg Hrvatske bratske zajednice 9, 21000 Split
- DRŽAVNA UPRAVA ZA ZAŠTITU I SPAŠAVANJE, Područni ured u Splitu, Odjel za zaštitu i spašavanje, Moliških Hrvata 1, 21000 Split,
- Mjesni odbor Živogošće

POŠILJATELJ:

POVRATNICA

NAZIV PISMENA: Obavijest od 25.07.2019.

BROJČANA OZNAKA PISMENA:

KLASA: 350-02/18-01/4URBROJ: 2147/05-01/01-19-11BROJ PRILOGA: 1

NA ADRESU PRIMATELJA:

MINISTARSTVO KULTURE, Uprava za zaštitu
kulturne baštine, Konzervatorski odjel u Splitu
Porinova 1, 21 000 Split

VRATITI NA ADRESU POŠILJATELJA:

Općina Podgora
A. K. Miošića 2
21 327 Podgora



POŠILJATELJ:

POVRATNICA

NAZIV PISMENA: Obavijest od 25.07.2019.

BROJČANA OZNAKA PISMENA:

KLASA: 350-02/18-01/4URBROJ: 2147/05-01/01-19-11BROJ PRILOGA: 1

NA ADRESU PRIMATELJA:

MINISTARSTVO ZAŠTITE OKOLIŠA I PRIRODE
Republike Austrije 14
10 000 Zagreb

VRATITI NA ADRESU POŠILJATELJA:

Općina Podgora
A. K. Miošića 2
21 327 Podgora



POŠILJATELJ:

POVRATNICA

NAZIV PISMENA: Obavijest od 25.07.2019.

BROJČANA OZNAKA PISMENA:

KLASA: 350-02/18-01/4URBROJ: 2147/05-01/01-19-11BROJ PRILOGA: 1

NA ADRESU PRIMATELJA:

HRVATSKE VODE
Vodnogospodarski odjel za vodno
područje dalmatinskih slivova
Vukovarska 35, 21 000 Split

VRATITI NA ADRESU POŠILJATELJA:

Općina Podgora
A. K. Miošića 2
21 327 Podgora



DOSTAVNICA

Potvrđujem da sam danas 21. 7 19 dan, mjesec i godina primitka - ispisati riječima 20 godine
 primio označeno pismeno
 Potpis primatelja: **REPUBLIKA HRVATSKA
 MINISTARSTVO KULTURE
 KONSERVATORSKI ODJEL U SPLITU** Ime i prezime dostavljača: _____
 Datum: **1001 SPLIT, PORINOVA 2** Potpis dostavljača: _____

1. Budući da dana _____ u _____ sati primatelj nije zatečen na mjestu dostave, ostavljena mu je pisana obavijest o tome da će sljedeća dostava biti izvršena dana _____ između _____ sati te da u naznačeno vrijeme bude na mjestu dostave radi uručenja pismena. Do tada pismeno može preuzeti u poštanskom uredu na adresi naznačenoj u obavijesti.
 Datum: _____
 Potpis dostavljača: _____

2. Budući da primatelj u naznačeni dan i vrijeme nije zatečen na mjestu dostave ili odbija primiti pismeno, isto mu je ostavljeno u poštanskom sandučiću, pretincu, na vratima ili na drugom vidljivom mjestu (označiti razlog).
 Datum: _____
 Potpis dostavljača: _____

Napomena dostavljača u slučaju neisporuke (navesti razloge zbog kojih pismeno nije moguće dostaviti): _____



DOSTAVNICA

Potvrđujem da sam danas 29-07-2019 dan, mjesec i godina primitka - ispisati riječima 20 godina
 primio označeno pismeno
 Potpis primatelja: **REPUBLIKA HRVATSKA
 MINISTARSTVO ZAŠTITE OKOLIŠA
 I ENERGETIKE** Ime i prezime dostavljača: _____
 Datum: **10000 ZAGREB, Radnička c. 80** Potpis dostavljača: _____

1. Budući da dana _____ u _____ sati primatelj nije zatečen na mjestu dostave, ostavljena mu je pisana obavijest o tome da će sljedeća dostava biti izvršena dana _____ između _____ sati te da u naznačeno vrijeme bude na mjestu dostave radi uručenja pismena. Do tada pismeno može preuzeti u poštanskom uredu na adresi naznačenoj u obavijesti.
 Datum: _____
 Potpis dostavljača: _____

2. Budući da primatelj u naznačeni dan i vrijeme nije zatečen na mjestu dostave ili odbija primiti pismeno, isto mu je ostavljeno u poštanskom sandučiću, pretincu, na vratima ili na drugom vidljivom mjestu (označiti razlog).
 Datum: _____
 Potpis dostavljača: _____

Napomena dostavljača u slučaju neisporuke (navesti razloge zbog kojih pismeno nije moguće dostaviti): _____




DOSTAVNICA

Potvrđujem da sam danas 30-07-2019 dan, mjesec i godina primitka - ispisati riječima 20 godi
 primio označeno pismeno
 Potpis primatelja: **REPUBLIKA HRVATSKA
 Vodnogospodarski odjel za
 slivove južnoga Jadrana** Ime i prezime dostavljača: _____
 Datum: **Split, Vukovarska 35** Potpis dostavljača: _____

1. Budući da dana _____ u _____ sati primatelj nije zatečen na mjestu dostave, ostavljena mu je pisana obavijest o tome da će sljedeća dostava biti izvršena dana _____ između _____ sati te da u naznačeno vrijeme bude na mjestu dostave radi uručenja pismena. Do tada pismeno može preuzeti u poštanskom uredu na adresi naznačenoj u obavijesti.
 Datum: _____
 Potpis dostavljača: _____

2. Budući da primatelj u naznačeni dan i vrijeme nije zatečen na mjestu dostave ili odbija primiti pismeno, isto mu je ostavljeno u poštanskom sandučiću, pretincu, na vratima ili na drugom vidljivom mjestu (označiti razlog).
 Datum: _____
 Potpis dostavljača: _____

Napomena dostavljača u slučaju neisporuke (navesti razloge zbog kojih pismeno nije moguće dostaviti): _____



POŠILJATELJ:

POVRATNICA

NAZIV PISMENA: Obavijest od 25.07.2019.

VRATITI NA ADRESU POŠILJATELJA:

BROJČANA OZNAKA PISMENA:

KLASA: 350-02/18-01/4URBROJ: 2147/05-01/01-19-11BROJ PRILOGA: 1

NA ADRESU PRIMATELJA:

Vodovod d.o.o. MakarskaVrgovska 7a21 300 MakarskaOpćina PodgoraA.K. Miošića 221 327 Podgora

POŠILJATELJ:

POVRATNICA

NAZIV PISMENA: OBAVIJEŠT UPU 20b

VRATITI NA ADRESU POŠILJATELJA:

BROJČANA OZNAKA PISMENA:

KLASA: 350-02/18-01/4URBROJ: 2147/05-01/01-19-11

BROJ PRILOGA:

NA ADRESU PRIMATELJA:

HRVATSKE CESTE, ISPOSTAVASPLIT, R. BOŠKOVIĆA 2221000 SPLIT**OPĆINA PODGORA**A.K. Miošića 221327 Podgora

POŠILJATELJ:

POVRATNICA

NAZIV PISMENA: OBAVIJEŠT UPU 20b

VRATITI NA ADRESU POŠILJATELJA:

BROJČANA OZNAKA PISMENA:

KLASA: 350-02/18-01/4URBROJ: 2147/05-01/01-19-11

BROJ PRILOGA:

NA ADRESU PRIMATELJA:

ŽUPANIJSKA UPRAVA ZA CESTER. BOŠKOVIĆA 2221000 SPLIT**OPĆINA PODGORA**A.K. Miošića 221327 Podgora

DOSTAVNICA

Potvrđujem da sam danas 30. 07 dan, mjesec i godina primitka - ispisati riječima 20 19 godi primio označeno pismo.

Potpis primatelja: [Signature] Ime i prezime dostavljača: _____

Datum: _____ Potpis dostavljača: _____

1. Budući da dana _____ u _____ sati primatelj nije zatečen na mjestu dostave, ostavljena mu je pisana obavijest o tome da će sljedeća dostava biti izvršena dana _____ između _____ sati te da u naznačeno vrijeme bude na mjestu dostave radi uručjenja pismena. Do tada pismo može preuzeti u poštanskom uredu na adresi naznačenoj u obavijesti.

Datum: _____

Potpis dostavljača: _____

2. Budući da primatelj u naznačeni dan i vrijeme nije zatečen mjestu dostave ili odbija primiti pismo, isto mu je ostavljeno u poštanskom sandučiću, pretincu, na vratima ili na drugo vidljivom mjestu (označiti razlog).

Datum: _____

Potpis dostavljača: _____

Napomena dostavljača u slučaju neisporuke (navesti razloge zbog kojih pismo nije moguće dostaviti): _____



DOSTAVNICA

Potvrđujem da sam danas TRIDESET SEDMOG dan, mjesec i godina primitka - ispisati riječima 20 19 godi primio označeno pismo.

Potpis primatelja: [Signature] Ime i prezime dostavljača: _____

Datum: 30. 07. 2019. Potpis dostavljača: _____

1. Budući da dana _____ u _____ sati primatelj nije zatečen na mjestu dostave, ostavljena mu je pisana obavijest o tome da će sljedeća dostava biti izvršena dana _____ između _____ sati te da u naznačeno vrijeme bude na mjestu dostave radi uručjenja pismena. Do tada pismo može preuzeti u poštanskom uredu na adresi naznačenoj u obavijesti.

Datum: _____

Potpis dostavljača: _____

2. Budući da primatelj u naznačeni dan i vrijeme nije zatečen mjestu dostave ili odbija primiti pismo, isto mu je ostavljeno u poštanskom sandučiću, pretincu, na vratima ili na drugo vidljivom mjestu (označiti razlog).

Datum: _____

Potpis dostavljača: _____

Napomena dostavljača u slučaju neisporuke (navesti razloge zbog kojih pismo nije moguće dostaviti): _____



DOSTAVNICA

Potvrđujem da sam danas _____ dan, mjesec i godina primitka - ispisati riječima 20 _____ godi primio označeno pismo.

Potpis primatelja: [Signature] 31. 07. 2019 Ime i prezime dostavljača: _____

Datum: _____ Potpis dostavljača: _____

1. Budući da dana _____ u _____ sati primatelj nije zatečen na mjestu dostave, ostavljena mu je pisana obavijest o tome da će sljedeća dostava biti izvršena dana _____ između _____ sati te da u naznačeno vrijeme bude na mjestu dostave radi uručjenja pismena. Do tada pismo može preuzeti u poštanskom uredu na adresi naznačenoj u obavijesti.

Datum: _____

Potpis dostavljača: _____

2. Budući da primatelj u naznačeni dan i vrijeme nije zatečen mjestu dostave ili odbija primiti pismo, isto mu je ostavljeno u poštanskom sandučiću, pretincu, na vratima ili na drugo vidljivom mjestu (označiti razlog).

Datum: _____

Potpis dostavljača: _____

Napomena dostavljača u slučaju neisporuke (navesti razloge zbog kojih pismo nije moguće dostaviti): _____



POŠILJATELJ:

POVRATNICA

NAZIV PISMENA: ODAVIJEŠT UPU 20b

BROJČANA OZNAKA PISMENA:

KLASA: 350-02/18-01/4URBROJ: 2147/05-01/01-19-11

BROJ PRILOGA:

NA ADRESU PRIMATELJA:

HEP ODS, ELEKTRODALMACIJA SPLIT
POČEN MAKARSKA, 21300 MAKARSKA

VRATITI NA ADRESU POŠILJATELJA:

OPĆINA PODGORA

A.K. MIOŠIĆA 221327 PODGORA

POŠILJATELJ:

POVRATNICA

NAZIV PISMENA: ODAVIJEŠT OD 25.7.19.

BROJČANA OZNAKA PISMENA:

KLASA: 350-02/18-01/4URBROJ: 2147/05-01/01-19-11BROJ PRILOGA: 1

NA ADRESU PRIMATELJA:

HRVATSKA AGENCIJA ZA POŠTU I ELEKTRONIČKU
KOMUNIKACIJU, ULICA ZOBARA FURŠIĆ
MATEJKOVIĆA 9, 10110 ZAGREB

VRATITI NA ADRESU POŠILJATELJA:

OPĆINA PODGORA

A.K. MIOŠIĆA 221327 PODGORA

POŠILJATELJ:

POVRATNICA

NAZIV PISMENA: DOPIS OD 25.7.19.

BROJČANA OZNAKA PISMENA:

KLASA: 350-02/18-01/4URBROJ: 2147/05-01/01-19-11

BROJ PRILOGA:

NA ADRESU PRIMATELJA:

HUP, POLICIJSKA UPRAVA SPLIT-DALM.
SEKTOR UPRAVNIH, INSPEKCIJSKIH
I POSLOVA CIVILNE ZAŠTITE
TRG HRVATSKIH BUNTSKE ZAJEDNICE 9
21000 SPLIT

VRATITI NA ADRESU POŠILJATELJA:

OPĆINA PODGORA

A.K. MIOŠIĆA 221327 PODGORA

DOSTAVNICA

Potvrđujem da sam danas trideseti sedmog 20 19 godin
dan, mjesec i godina primitka - ispisati riječima
primio označeno pismo.

Potpis primatelja: Raso Ime i prezime dostavljača: _____
Datum: 30.07.19 Potpis dostavljača: _____

1. Budući da dana _____ u _____ sati primatelj nije zatečen na mjestu dostave, ostavljena mu je pisana obavijest o tome da će sljedeća dostava biti izvršena dana _____ između _____ sati te da u naznačeno vrijeme bude na mjestu dostave radi uručenja pismena. Do tada pismo može preuzeti u poštanskom uredu na adresi naznačenoj u obavijesti.

Datum: _____ Potpis dostavljača: _____

2. Budući da primatelj u naznačeni dan i vrijeme nije zatečen na mjestu dostave ili odbija primiti pismo, isto mu je ostavljeno u poštanskom sandučiću, pretincu, na vratima ili na drugom vidljivom mjestu (označiti razlog).

Datum: _____ Potpis dostavljača: _____

Napomena dostavljača u slučaju neisporuke (navesti razloge zbog kojih pismo nije moguće dostaviti): _____

DOSTAVNICA

Potvrđujem da sam danas 25.7 20 15 godin
dan, mjesec i godina primitka - ispisati riječima
primio označeno pismo.

Potpis primatelja: _____ Ime i prezime dostavljača: _____
Datum: 29-07-2019 Potpis dostavljača: _____

1. Budući da dana _____ u _____ sati primatelj nije zatečen na mjestu dostave, ostavljena mu je pisana obavijest o tome da će sljedeća dostava biti izvršena dana _____ između _____ sati te da u naznačeno vrijeme bude na mjestu dostave radi uručenja pismena. Do tada pismo može preuzeti u poštanskom uredu na adresi naznačenoj u obavijesti.

Datum: _____ Potpis dostavljača: _____

2. Budući da primatelj u naznačeni dan i vrijeme nije zatečen na mjestu dostave ili odbija primiti pismo, isto mu je ostavljeno u poštanskom sandučiću, pretincu, na vratima ili na drugo vidljivom mjestu (označiti razlog).

Datum: _____ Potpis dostavljača: _____

Napomena dostavljača u slučaju neisporuke (navesti razloge zbog kojih pismo nije moguće dostaviti): _____

DOSTAVNICA

Potvrđujem da sam danas 06 kolovoza 2019 20 _____ godine
dan, mjesec i godina primitka - ispisati riječima
primio označeno pismo.

Potpis primatelja: _____ Ime i prezime dostavljača: _____
Datum: 06/08/2019 Potpis dostavljača: _____

1. Budući da dana _____ u _____ sati primatelj nije zatečen na mjestu dostave, ostavljena mu je pisana obavijest o tome da će sljedeća dostava biti izvršena dana _____ između _____ sati te da u naznačeno vrijeme bude na mjestu dostave radi uručenja pismena. Do tada pismo može preuzeti u poštanskom uredu na adresi naznačenoj u obavijesti.

Datum: _____ Potpis dostavljača: _____

2. Budući da primatelj u naznačeni dan i vrijeme nije zatečen na mjestu dostave ili odbija primiti pismo, isto mu je ostavljeno u poštanskom sandučiću, pretincu, na vratima ili na drugom vidljivom mjestu (označiti razlog).

Datum: _____ Potpis dostavljača: _____

Napomena dostavljača u slučaju neisporuke (navesti razloge zbog kojih pismo nije moguće dostaviti): _____

POŠILJATELJ: **OPĆINA PODGORA** OVRATNICA

NAZIV PISMENA: DOPIS OD 25.7.19.

BROJČANA OZNAKA PISMENA:

KLASA: 350-02/18-01/4

URBROJ: 247/05-01/01-19-11

BROJ PRILOGA: 1

NA ADRESU PRIMATELJA:

DUŽS, POSLUCNI JEKOD SPLIT
ODJEL ZA ZAŠTITU I SPASIVANJE
MORSKIH NEKATA 1, 21000 SPLIT

VRATITI NA ADRESU POŠILJATELJA:

OPĆINA PODGORA

A.K. MILOŠIĆA 2
21327 **PODGORA**



NAZIV TVRTKE - USTANOVE			
<u>Općina Podgora</u>			
Klasa <u>350-02/18-01/4</u>		DOSTAVNICA	
Broj urudžbenog zapienika	Vrsta pošiljke i broj priloga	Kome se akt dostavlja - adresa	Datum primitka i potpis primatelja
<u>247/05-01/01-19-11</u>	<u>ODKUPNA</u> <u>OD</u> <u>25.7.19</u>	<u>ANDRIJA ŽURKOVIĆ</u> <u>M. ODBOR ŽIVOŠĆE</u> <u>O!-105057173</u>	<u>06.08.2019.</u>
Napomena:			
Potpis svjedoka ako primatelj ne može ili neće potpisati dostavnicu:		Potpis dostavljača	
Narodne novine d.d., Zagreb – (307) 020035 Oznaka za narudžbu: UT-II-6		3 850157 003372	

DOSTAVNICA

Potvrđujem da sam danas 31.7 dan, mjesec i godina prijeka - ispisati riječima 20 8 godine primio označeno pismeno.

Potpis primatelja: 31.7.2019

Ime i prezime dostavljača: Mate Majer

Datum: 31.7.2019
REPUBLIKA HRVATSKA
Uprava za zaštitu i održavanje
urbanizma i zaštitu okoliša SPLIT

Potpis dostavljača: Mate Majer



1. Budući da dana _____ u _____ sati primatelj nije zatečen na mjestu dostave, ostavljena mu je pisana obavijest o tome da će sljedeća dostava biti izvršena dana _____ između _____ sati te da u naznačeno vrijeme bude na mjestu dostave radi uručivanja pismena. Do tada pismeno može preuzeti u poštanskom uredu na adresi naznačenoj u obavijesti.

2. Budući da primatelj u naznačeni dan i vrijeme nije zatečen na mjestu dostave ili odbija primiti pismeno, isto mu je ostavljeno u poštanskom sandučiću, pretincu, na vratima ili na drugom vidljivom mjestu (označiti razlog).

Datum: _____

Datum: _____

Potpis dostavljača: _____

Potpis dostavljača: _____

Napomena dostavljača u slučaju neisporuke (navesti razloge zbog kojih pismeno nije moguće dostaviti): _____

IZVJEŠĆE DOSTAVLJAČA AKO DOSTAVU NIJE OBAVIO

Potpis

Hrvatska posta

OIB: 87311810356

Posiljatelj:

Prijamna knjiga

broj: _____

Vrsta pošiljke	Poslovni paketi		Broj pošt. ureda		Šifra korisnika				Datum		Vrijednost Otkupnina Donos:	Poštarina		Dopunska usluga		Napomena						
	unutamji međunarodni	hpekspres pošiljke	unutamji međunarodni	2	1	3	2	7	6	5		4	1	9	2		6	0	7	kn	ip	AR
8714688702	LODOJOD D.O.O														X							UP
8731	HEP ODS														X							UP
8741	DUTS														X							UP
8719	MUP														X							UP
8762	MINISTARSTVO KULTURE														X							UP
8716	HRVATSKA VOJF														X							UP
8780	ŽUC														X							UP
8793	HRVATSKA CRNS														X							UP
8802	HEP PERKUDS D.O.O														X							UP
8816	MINISTARSTVO OKOLJE I PROSTORNE PRAKRENE														X							UP

OPREZ: Pošiljatelj mora napisati ime i prezime / naziv pravne osobe staviti otisku pečata za pravnu osobu RH napisati skupni broj za zadržavanje dopunske usluge i je oznake:
 - s povratnicom
 - brži postupak s pošiljkom
 - izdvojeno / glomazno
 - uručiti osobno
 Adresa (mjesto uručjenja paketa)
 Poštanski ured (mjesto uručjenja paketa)
 Upisati vrstu postupka PAR, OVR, PREK, UPR i POR ili neku drugu napomenu

Predao: [Signature]
 (Potpis pošiljatelja ili ovlaštene osobe koja u ime pošiljatelja predaje pošiljke)

Primio: [Signature]
 26.07.19-21
 (čl. 2132)

obr. P-3 Hrvatska pošta ©

Hrvatska Pošta - Provjera statusa pošiljke

Hrvatska pošta

Provjera statusa pošiljke

Unesite prijamni broj pošiljke, a potom pritisnite gumb "Traži".

(Unesite cjelovit prijamni broj pošiljke, bez razmaka, npr.: **RB267096010HR** za preporučenu pošiljku.)Prijamni broj pošiljke:

Prijamni broj pošiljke: RF144688802HR				
Datum i vrijeme	Država	Mjesto	Opis događaja	Napomena
26.07.2019 16:17:52	HRVATSKA	21327 PODGORA	Prijam pošiljke	
28.07.2019 19:50:13	HRVATSKA	10200 ZAGREB	Priprema pošiljke za isporuku u PU	
29.07.2019 08:00:00	HRVATSKA	10200 ZAGREB	Pošiljka uručena primatelju	

Podatci o statusima pošiljaka informativnog su karaktera ([pročitajte više](#)).Ako pošiljka nije pronađena ili želite dodatne informacije, nazovite broj Kontaktnog centra Hrvatske pošte **072 303 304** ili se obratite na adresu e-pošte: info@posta.hr.

Copyright © Hrvatska pošta 2015. All rights reserved.

5. ZAPISNIK O JAVNOM IZLAGANJU

Sukladno članku 99. Zakona o prostornom uređenju („Narodne novine“, broj 153/13, 65/17, 114/18 i 39/19.) provedeno je javno izlaganje Prijedloga Urbanističkog plana uređenja Živogošće – Porat (UPU 20b) dana 7. kolovoza 2019. god. u zgradi Općine Podgora (kino dvorana) s početkom u 12 sati o kojem se vodio zapisnik.

Zapisnik o javnom izlaganju prikazan je u nastavku ovog Izvješća.

ZAPISNIK
JAVNE RASPRAVE
Prijedloga UPU naselja Živogošće – Porat (UPU 20b)

Javno izlaganje održano je dana 7. kolovoza 2019. godine u kino dvorani zgrade Općine Podgora s početkom u 12:05 sati.

Nazočni:

- 1) predstavnici naručitelja: Ante Miličić, načelnik Općine Podgora i Nenad Perić, zamjenik načelnika Općine Podgora
- 2) predstavnici stručnog izrađivača «Urbos» d.o.o. Split: dipl.ing.grad. Larisa Bačić,
- 3) građani (stanovnici Općine Podgora i ostali).

Zapisnik vodi Andrija Talijančić, namještenik Općine Podgora.

Larisa Bačić se predstavila i pozdravila sve prisutne i objasnila slijed izrade Prijedloga UPU naselja Živogošće – Porat (UPU 20b). Pojašnjava da je Prostornim planom definirana izrada dvaju urbanističkih planova UPU 20a i UPU 20b na ovom području te da je obuhvat UPU 20b širi nego u Prostornom planu. Navodi da je područje potpuno infrastrukturno neopremljeno. Napominje da je ovaj Prijedlog usklađen sa konačnim Prijedlogom izmjena i dopuna Prostornog plana. Zatim detaljno izlaže Prijedlog plana te nakon toga otvara raspravu.

Rasprava:

Igor Urlić pita zašto je predviđena cesta od 13 metara širine kada je postojeća cesta između Igrana i Živogošća široka 4 metra? **Larisa Bačić** pojašnjava da je to predviđeni koridor unutar kojega će se realizirati cesta, a ono što ostane se pripaja susjednim česticama i namjeni.

Marija Cvitanović pita zašto se sjeveroistočni dio ceste gdje je ona šira i skreće lijevo nalazi skroz na čestici 2465? **Larisa Bačić** odgovara da je to tako zbog konfiguracije terena i da je nagib od 12% te da se stvaraju zasjeci s jedne i druge strane oko 3 do 4 metra. **Marija Cvitanović** pita može li se na ovome dijelu graditi starački dom? **Larisa Bačić** odgovara da može kao stambeno-poslovni objekt ili kao samo poslovni objekt i da to ne treba posebno naznačiti, ali ako želi da se može i izdvojiti zona poslovne namjene.

Stjepan Morović pita mogu li se raditi kućice za stanovanje radnika hotela? **Larisa Bačić** odgovara da mogu.

Igor Urlić (██████████, Zagreb) pita zašto se zaobilaze čestice 2464/1 i 2464/2 u vlasništvu Hrvoja Grbića koje su predviđene za zelenu zonu da bi se išlo preko njegove građevne čestice? Također izražava sumnju da se radi o pogodovanju i koruptivnim radnjama jer bi Grbić mogao prenamjeniti površinu i graditi. **Larisa Bačić** odgovara da se tu ne može graditi kuća i ponavlja da se tu radi o konfiguraciji terena te da se može podnijeti primjedba sa svojim prijedlogom. **Igor Urlić** (██████████, Zagreb) traži da se unese u zapisnik da podnosi primjedbu da se cesta između njegove čestice 2457 i čestica 2464/1 i 2464/2 izmjesti ravnomjerno između njih.

Andelko Cvitanović kaže da se od čestice 2465 koja ima 7 vlasnika i 5600 m² oduzima oko 3000 m² i da se tako uništava čestica. **Tomo Antičić** dodaje da je njihova čestica bila najvrijednija, a sad neće vrijediti više ništa. **Andelko Cvitanović** objašnjava da im se uzima na jugu, istoku i sjeveroistoku i sjeveru. **Tomo Antičić** kaže da oni nisu protiv puta, ali ne na



ovakav način da im ništa ne ostane. **Marija Cvitanović i Anđelko Cvitanović** zaključuju da njima put i ne treba jer imaju 65 metara izlaz na cestu i da UPU nije ni potreban. **Larisa Bačić** napominje da se u slučaju ako se ne donese urbanistički plan određeni broj godina da onda prestaje važiti građevinsko područje i napominje da mogu podnijeti primjedbu.

Mladen Maranović pita koliko se prema zapadu zalazi u česticu 2465? **Larisa Bačić** odgovara da se ulazi na dijelovima po 1.6 m, a na gornjem dijelu je trasa skroz na potoku. Odvjetnica **Milja Lalić** pita zašto cesta ne prati potok? **Larisa Bačić** objašnjava da je to zbog nagiba terena od 20 posto. **Stjepan Morović** pita koliko se njemu na tom djelu oduzima? **Anđelko Cvitanović** mu odgovara da mu se oduzima jedna četvrtina, a njima tri četvrtine i predlaže da se cesta provede da se oduzima svima jednako. **Larisa Bačić** mu odgovara da podnese primjedbu.

Tomo Antičić pita zašto se oduzima 10 metara od postojeće ceste? **Larisa Bačić** pojašnjava da se ne oduzima nego da je to granica gradivog dijela. **Tomo Antičić** pita može li se ta granica smanjiti na 5 metara? **Larisa Bačić** odgovara da je to moguće i da mogu podnijeti primjedbu. **Tomo Antičić** pita što znači udaljenost 4 metra od zapadnog potoka? **Larisa Bačić** odgovara da je to uvjet Hrvatskih voda. **Tomo Antičić** pita odakle počinje njegova građevinska čestica? **Larisa Bačić** odgovara da je to crna linija na katastru. **Tomo Antičić** pita je li to njegov zid? **Larisa Bačić** odgovara da je. **Tomo Antičić** pojašnjava da to pita zato što je susjedu s druge strane potoka dozvoljeno da uđe do pola potoka sa zidom i sada tok potoka ruši njegov zid i parcelu, a Hrvatske vode se ne žele očitovati.

Marija Cvitanović pita za udaljenost od 4 metra da li se računa od rubnog dijela parcele ili od potoka? **Larisa Bačić** odgovara da je tu koridor za realizaciju ceste te da cesta neće biti široka 10 metara te da se računa 4 metra od ruba parcele nakon što se izvede cesta.

Igor Urlić pita je li predviđen nogostup? **Larisa Bačić** odgovara da je.

Tomo Antičić pita je li moguće natkrivanje zapadnog potoka na trošak općine ili države? **Larisa Bačić** odgovara da se to može naznačiti natkrivanje potoka te da se u principu Hrvatske vode ne bune protiv toga. **Tomo Antičić** kaže da će podnijeti pisanu primjedbu.

Goran Jurlina pita koja je minimalna površina za dvojne građevine? **Larisa Bačić** odgovara da nisu predvidjeli dvojne građevine te ako želi da može podnijeti primjedbu. **Goran Jurlina** pita koja je minimalna širina parcele? **Larisa Bačić** odgovara da nije ograničena širina parcele.

Stjepan Morović predlaže da cesta prođe ravnomjerno između čestica 2465 i njegove čestice 2455/1 i dalje ravno preko čestica 2464/1 i 2464/2. **Larisa Bačić** mu odgovara da podnese primjedbu.

Mladen Marjanović pita koliko se ulazi u njegovu parcelu 2533/5 zato što već ima građevinsku dozvolu? **Larisa Bačić** odgovara da se ne ulazi jer granica obuhvata plana ide po parceli. **Mladen Marjanović** također pita za svoju parcelu 2546. **Larisa Bačić** mu govori da ona ima samo 425 m² i da bi tu mogao graditi jedino dvojnju građevinu i da može podnijeti primjedbu ako to želi.

Stjepan Morović pita zašto je toliki zeleni pojas iznad njegove parcele? **Larisa Bačić** mu odgovara da je to pokos magistale.

3

Nenad Perić (Porat, Živogošće) podnosi primjedbu da se cesta koja je 4 metra širine proširi na 4,5 metara uz zadržavanje postojećeg koridora.

Tomo Antičić pita može li se napraviti cesta preko zapadnog potoka? **Larisa Bačić** mu odgovara da to nije moguće.

Larisa Bačić se zahvalila prisutnima i zaključila javnu raspravu u 13:15.

NAPOMENA: Nazočnim stanovnicima i zainteresiranim je u više navrata rečeno da svoje primjedbe i pitanja mogu upisati u knjigu primjedbi koja se nalazi u predvorju Općine Podgora skupa sa izloženim planom, da mogu predati svoje primjedbe u pismenom obliku osobno u pisarnici Općine Podgora ili poštom na adresu A.K.Miošića 2 do 2. rujna 2019. odnosno za vrijeme trajanja javne rasprave.

ZAPISNIČAR:
Andrija Talijančić



KLASA: 350-02/18-01/4
URBROJ: 2147/05-01/01-19-19
Podgora, 27. kolovoza 2019. godine

NAČELNIK OPĆINE PODGORA:
Ante Miličić



6. MIŠLJENJA, PRIJEDLOZI I PRIMJEDBE SUDIONIKA U JAVNOJ RASPRAVI

A) Mišljenja javnopravnih tijela

Nositelju izrade upućeno je ukupno 5 mišljenja javnopravnih tijela:

- MINISTARSTVO UNUTARNJIH POSLOVA (2 mišljenja)
- HOPS
- HAKOM
- HRVATSKE VODE

Sva mišljenja javnopravnih tijela su prihvaćena i prikazana su u nastavku ovog Izvješća.



REPUBLIKA HRVATSKA
MINISTARSTVO UNUTARNJIH POSLOVA
RAVNATELJSTVO CIVILNE ZAŠTITE
PODRUČNI URED CIVILNE ZAŠTITE SPLIT
Služba inspekcijskih poslova

KLASA: 214-02/19-11-6
 URBROJ: 511-01-368/1-19-2-H.D.
 Split, 09.08.2019. god.

REPUBLIKA HRVATSKA ZUPANIJA SPLITSKO-DALMATINSKA OPĆINA PODGORA 350-02/18-01/4 Evidencijski broj: <u>511-19-15</u> Prilježeno dana: <u>13.8.2019</u>

OPĆINA PODGORA
Načelnik

PREDMET: Prijedlog UPU Živogošće Porat (UPU 20b)
 - ponovna javna rasprava

Vašim zahtjevom zaprimljenim od ovog tijela 06.08.2019. Klasa: 350-02/18-01/4, Urbr.:2147/05-01/01-19-111 od 25.07.2019. zatraženo je sudjelovanje na ponovnoj javnoj raspravi vezano za prijedlog UPU Živogošće Porat (UPU 20b). Uvidom u našu evidenciju utvrđeno je da su za navedeni Plan izdani posebni uvjeti građenja iz područja zaštite od požara 511-12-21-14244/2-2018- H.D. od 21.12.2018. Dostavljeni posebni uvjeti moraju biti sadržani u tekstalnom dijelu plana, a prikaz vanjske javne hidrantske mreže u grafičkom dijelu plana. Ovim smatramo da je na zahtjev odgovoreno.

DOSTAVITI:
 1. Naslovu
 2. Pismohrana



VODITELJ
 Petar Bekavac



REPUBLIKA HRVATSKA
MINISTARSTVO UNUTARNJIH POSLOVA
RAVNATELJSTVO CIVILNE ZAŠTITE

KLASA: 350-02/18-01/ 61
URBROJ: 511-01-366-19-4
Split, 02. kolovoza 2019.

05.09.2019.

REPUBLIKA HRVATSKA ŽUPANIJA SPLITSKO-DALMATINSKA OPĆINA PODGORA 350-02/18-01/4 Evidencijski broj: 511-19-24 Primljeno dana: 5.9.2019.
--

OPĆINA PODGORA
Andrije Kačića Miošića 2, 21237 Podgora

PREDMET: Prijedlog Urbanističkog plana uređenja Živogošće Porat (UPU 20b)
 - suglasnost, daje se

VEZA: Vaš dopis KLASA: 350-02/18-01/4, URBROJ: 2147/05-01/01-19-11
od 25. srpnja 2019.

Temeljem članka 101. Zakona o prostornom uređenju („Narodne novine“ br. 153/13, 65/17, 114/18 i 39/19), članka 12. stavak 1. točka 21. Zakona o sustavu civilne zaštite („Narodne novine“ br. 82/15 i 118/18), Uredbe o izmjenama i dopunama Uredbe o unutarnjem ustrojstvu Ministarstva unutarnjih poslova („Narodne novine“ br. 24/19), a u svezi vašeg dopisa iz gornje veze, Ministarstvo unutarnjih poslova, Ravnateljstvo civilne zaštite, kao središnje tijelo državne uprave nadležno za poslove civilne zaštite, rješavajući po zahtjevu Općine Podgora, daje

SUGLASNOST

o poštivanju zahtjeva na planirane mjere zaštite i spašavanja u Prijedlogu Urbanističkog plana uređenja Živogošće Porat (UPU 20 b).

Suglasnost se izdaje radi usvajanja Urbanističkog plana uređenja Živogošće Porat (UPU 20 b).

S poštovanjem,

POMOĆNIK MINISTRA

dr.sc. Damir Trut



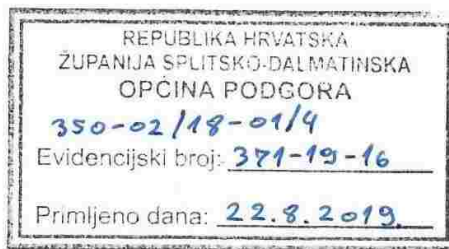
DOSTAVITI:

- naslovu, (poštom, preporučeno)
- pismohrana, ovdje



Hrvatski operator prijenosnog sustava d.o.o.
Sektor za razvoj, priključenja, izgradnju
i upravljanje imovinom
Kupska 4, 10000 Zagreb, Hrvatska

Telefon +385 1 4545 111 +385 1 4545 142
Telefaks +385 1 4545 277
Pošta: 10001 Zagreb • Servis



REPUBLIKA HRVATSKA
ŽUPANIJA SPLITSKO-DALMATINSKA
OPĆINA PODGORA

OPĆINSKI NAČELNIK

A. Kačić Miošića 2,
21 327 PODGORA

NAŠ BROJ I ZNAK: 32 – 4227/19.JM. VAŠ BROJ I ZNAK: DATUM: 19.08.2019.

PREDMET: URBANISTIČKI PLANA UREĐENJA ŽIVOGOŠĆE PORAT (UPU 20b),
na području Općine Podgore
- očitovanje na javnu raspravu,

Poštovani,

u skladu sa Vašim zahtjevom Klasa: 350-02/18-01/4, Ur.broj: 2147/05-01/01-19-11, zaprimljenog dana 29.07.2019. godine, po predmetu obavijesti o objavi javne rasprave o prijedlogu Urbanističkog plana uređenja ŽIVOGOŠĆE PORAT (UPU 20b), na području Općine Podgore, postupajući prema odredbama Zakona o energiji (NN 120/12, 14/14, 95/15, 102/15), Zakona o tržištu električne energije (NN 23/13, 95/15, 102/15, 68/18) kojim se uređuju elektroenergetske djelatnosti u RH, članak 1, stavak 3 i članak 8 i sukladno odredbama Zakona o prostornom uređenju (čl. 90.), temeljem dostavljenih kartografskih prikaza do sada važećih Prostorno planskih dokumenata Općine Podgore, obavljenog pregleda tekstualnog dijela i druge stručne dokumentacije i prikupljenih saznanja o stvarnom stanju u prostoru, Hrvatski operator prijenosnog sustava d.o.o., Sektor za razvoj, priključenja, izgradnju i upravljanje imovinom u sklopu svojih nadležnosti, donosi slijedeće

OČITOVANJE

Predmetno očitovanje dostavljamo Vam kao općinskom tijelu koje izrađuje Plan, provodi pripreme radnje, postupke koje prethode donošenju Urbanističkog plana uređenja ŽIVOGOŠĆE PORAT, na području Općine Podgore i obavlja koordinaciju prema ostalim tijelima sudionicima izrade i prihvaćanja Plana.

Pregledom tekstualnog dijela važećeg UPU ŽIVOGOŠĆE PORAT, uvidom u odredbe za provođenje, te grafičkog dijela PPUO-a (karta 1. Namjena površina i karta 2.a. Energetski sustavi) kao i neposrednim konzultacijama, obzirom na objekte prijenosne mreže (dalekovodi i transformatorske stanice napona 110, 220 i 400 kV) koji se nalaze u našoj nadležnosti, utvrdili smo slijedeće:

1. Uvidom u pogonsku i tehničku dokumentaciju organizacijske jedinice HOPS-a, Prijenosnog područja Split utvrđeno je da u granicama obuhvata UPUa ŽIVOGOŠĆE PORAT

UPRAVA DRUŠTVA • Predsjednik Uprave Tomislav Plevčić • Članovi Dejan Liović • Zlatko Visković

IBAN HR97 2340 0091 1101 7745 1 • Privredna banka Zagreb • OIB 13148921633
Trgovački sud u Zagrebu • MBS 080617105 •
Temeljni kapital u iznosu 4.948.627.300,00 HRK
uplaćen u cjelosti u novcu, stvarima i pravima
www.hops.hr



nema postojećih elektroenergetskih vodova i postrojenja (DV i TS) napona 400, 220 i 110 kV, prilog br. 1;

2. Pregledom planske i projektne dokumentacije je utvrđeno da se u granicama Urbanističkog plana uređenja ŽIVOGOŠĆE PORAT ne planira izgradnja novih dalekovoda ili postrojenja napona 400, 220 i 110 kV.

Temeljem navedenih točaka Hrvatski operator prijenosnog sustava d.o.o., nema posebnih uvjeta na prijedlog Urbanističkog plana uređenja ŽIVOGOŠĆE PORAT (UPU 20b), na području Općine Podgora prikazanog u postupku javnog uvida i javne rasprave.

NAPOMENA: Ovo očitovanje o prostorno planskom dokumentu i planiranim aktivnostima Hrvatskog operatora prijenosnog sustava d.o.o. odnosi se na objekte prijenosne mreže (dalekovodi i transformatorske stanice napona 110, 220 i 400 kV). U svrhu kompletiranja Vašeg zahtjeva, slično očitovanje je potrebno zatražiti od nadležnih organizacijskih cjelina HEP-a:

HEP – Operator distribucijskog sustava d.o.o.
“Elektrodalmacija“ – Split
Poljička cesta 73, 21 000 SPLIT

i to za vodove i postrojenja koji se nalaze u okviru njihove nadležnosti, a koji su prisutni u granicama obuhvata Urbanističkog plana uređenja područja ŽIVOGOŠĆE PORAT, na području Općine Podgora.

S poštovanjem,

Direktor Sektora za razvoj, priključenja,
 izgradnju i upravljanje imovinom

Željko Koščak
 Željko Koščak, dipl. ing. el.

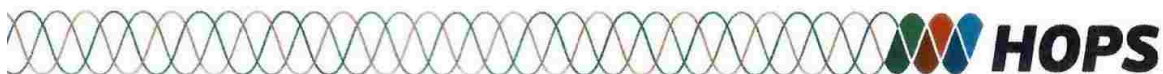


Prilog:

1. Prostorni plan uređenja Općine Podgora, karta br. 2.2. Energetski sustavi, van mjerila;
2. Prostorni plan uređenja Općine Podgora, karta br. 3.4. Uvjeti korištenja, zaštite i razvoja prostora, van mjerila;

Co:

1. Sektor za razvoj, priključenja, izgradnju i upravljanje imovinom
2. Služba za pripremu izgradnje i izgradnju (B. Štambak, dipl. ing. el.)
3. Odjel za prostorno planiranje i izdavanje posebnih uvjeta (J. Moser, prof. geo-geo.)
4. Služba za razvoj, Odjel za održivi razvoj (S. Cazin, dipl. ing. el.)
5. Prijenosno područje Split, Služba za upravljanje područnom mrežom
6. Prijenosno područje Split, Odjel za održavanje kabela i nadzemne mreže
7. Arhiva





350-02/18-01/4
383-19-17
26.08.2019.

KLASA: 350-05/18-01/461
URBROJ: 376-05-3-19-4
Zagreb, 9. kolovoza 2019.

Republika Hrvatska
Splitsko-dalmatinska županija
Općina Podgora
Općinski načelnik
A.K.Miošića 2
20232 Podgora

Predmet: Općina Podgora
UPU ŽIVOGOŠĆE - PORAT
- mišljenje u tijeku ponovne javne rasprave

Veza: Vaš dopis KLASA: 350-02/18-01/4, URBROJ: 2147/05-01/01-19-11 od 25. srpnja 2019.

Poštovani,

Hrvatska regulatorna agencija za mrežne djelatnosti (dalje: HAKOM) zaprimila je vaš dopis kojim tražite da na osnovu članka 97. Zakona o prostornom uređenju (NN br. 153/13, 65/17, 114/18, 39/19) i članka 25. stavka 2. i 3. Zakona o elektroničkim komunikacijama (NN br. 73/08, 90/11, 133/12, 80/13, 71/14 i 72/17) izda mišljenje na prijedlog UPU ŽIVOGOŠĆE - PORAT za ponovnu javnu raspravu.

Uvidom u dostavljeni prijedlog UPU ŽIVOGOŠĆE - PORAT za ponovnu javnu raspravu **potvrđujemo** da na prijedlog nemamo primjedbi.

S poštovanjem,

RAVNATELJ
HRVATSKA REGULATORNA AGENCIJA
ZA MREŽNE DJELATNOSTI
Roberta Frangeša Mihanovića 9
4 ZAGREB
od. Todorović
mr.sc. Miran Gosta

Dostaviti:
1. Naslovu preporučeno



HRVATSKE VODE
VODNOGOSPODARSKI ODJEL
ZA SLIVOVE JUŽNOG JADRANA
21000 Split, Vukovarska 35

Telefon: 021 / 309 400
Telefax: 021 / 309 491

350-02/18-01/4
374-19-18
22.08.2019.

KLASA: 350-02/18-01/0000691
URBROJ: 374-24-1-19-4
Datum: 20.08.2019.g.

SPLITSKO-DALMATINSKA ŽUPANIJA
OPĆINA PODGORA
Općinski načelnik ✓

PREDMET: Urbanistički plan uređenja naselja Živogošće – Porat (UPU 20b), Općina Podgora -
javna rasprava, mišljenje - daje se

Veza: Vaš zahtjev Klasa: 350-02/18-01/4, Urbroj: 2147/05-01/01-19-11 od 25.07.2019. g.,
zaprimljen 30.07.2019.g.

Uvidom u prijedlog za javnu raspravu Urbanističkog plana uređenja naselja Živogošće – Porat (UPU 20b) (izrađivač URBOS d.o.o. Split), objavljenog na web stranici Općine, Hrvatske vode su utvrdile kako su u istom predviđena rješenja vodoopskrbe, zaštite od štetnog djelovanja voda i zaštite voda i mora od onečišćenja kroz realizaciju sustava odvodnje i objekata za pročišćavanje, kao i odredbe za provođenje plana, usklađeni su sa planskim dokumentima upravljanja vodama.

Obzirom da su vodoopskrbni sustav te sustav za odvodnju sanitarnih otpadnih voda na području Općine Podgora u nadležnosti tvrtke Vodovod d.o.o. Makarska, potrebno je prije prihvaćanja predmetnog Plana ishoditi njihovo pozitivno mišljenje na predviđena rješenja vodoopskrbe i odvodnje otpadnih voda.

Mišljenja smo da je prijedlog za javnu raspravu Urbanističkog plana uređenja naselja Živogošće – Porat (UPU 20b) sukladan sa planskim dokumentima upravljanja vodama, prema članku 39. Zakona o vodama (NN 66/19).

S poštovanjem,


Direktor:
Irena Putica, dipl.ing.građ.


Dostava:
1. 24 – 1, ovdje
2. Pismohrana



074094694

B) Mišljenja, prijedlozi i primjedbe ostalih sudionika u javnoj raspravi

Za vrijeme trajanja javne rasprave stiglo je ukupno 5 mišljenja/prijedloga/primjedbi ostalih sudionika u javnoj raspravi, od čega su na **adresu nositelja izrade** (Općina Podgora) stigla 4 mišljenja/prijedloga/primjedbi a u **Knjigu primjedbi** upisano je 1 mišljenje/prijedlog/primjedba.

Mišljenja, prijedlozi i primjedbe ostalih sudionika u javnoj raspravi prikazane su u nastavku ovog Izvješća.

1

STJEPAN MOROVIĆ, 21329 Igrane
IVO BAKALIĆ, 21000 Split, [REDACTED]
MIRJANA CVITANOVIĆ, 1000 Zagreb, [REDACTED]
27. kolovoza 2019.

REPUBLIKA HRVATSKA ŽUPANIJA SPLITSKO-DALMATINSKA OPĆINA PODGORA 350-02/18-01/4 Evidencijski broj: 15-19-20 Primljeno dana: 28.08.2019
--

OPĆINA PODGORA
A. K. Miošića 2,
21327 Podgora,

PREDMET: Primjedbe na prijedlog urbanističkog plana uređenja naselja Živogošće-Porat (UPU 20b)

Poštovani,

Povodom otvorene javne rasprave na prijedlog urbanističkog plana uređenja naselja Živogošće-Porat (UPU 20b) u ostavljenom roku dostavljamo svoje primjedbe kako slijedi.

Kao suvlasnici čestice zem. 2455/1 KO Živogošće imamo pravni interes uključiti se u javnu raspravu jer prijedlog urbanističkog plana ne prati zakonitosti terena glede planiranja prometnica, a sve s krajnjim ciljem neprimjerenog pogodovanja lokalnom ugledniku kao vlasniku nekretnine na kraju planiranog puta. Način na koji je to napravljeno u prijedlogu plana je tako očit i proziran te imamo pravo sumnjati da je rezultat možebitnih nedopuštenih koruptivnih aktivnosti.

Da je naša sumnja opravdana postalo je razvidno već prigodom javne rasprave i predložena plana kada je bilo lako uočiti da završetak planiranog puta na jedan savršen način prolazi upravo gornjim rubom nekretnina u vlasništvu rečenog gospodina.

Na našu primjedbu kao i na primjedbu Ivana Urlića iz Drašnica kao suvlasnika obližnje nekretnine da planirana prometnica nije logično postavljena u prostoru, gospođa koja je vodila javnu raspravu je odgovorila kako planirana prometnica prati visinske linije terena.

Naravno da je ta tvrdnja očito neodrživa, ali i uvredljiva za sve nas koji imamo dobar vid jer je prostim pregledom linija terena iste nadmorske visine odnosno izohipsa i laiku lako uočiti da planirani put ne prati te linije, već osobito u završnom dijelu planiranog puta ide potpuno suprotno od izohipsa na terenu, a to je ništa drugo nego najobičnije pogodovanje lokalnom ugledniku koje pogodovanje zaslužuje pozornost za to nadležnih državnih tijela koja su nakon iskustava s jednim bivšim ministrom s obližnjeg otoka postala osobito osjetljiva na slične pojave.

Takav završni položaj planirane prometnice ima kao nužnu posljedicu i pogrešno planiranu trasu prometnice između naše čestice 2455/1 i nekretnina položenih južno od nas. Točnije, da planirana prometnica u završnom dijelu prati linije terena, onda bi planirana prometnica između

naše nekretnine i nekretnine južno od nas morala proći središnjom međom i to većim dijelom po postojećem putu koji dijeli naše nekretnine, a koji od središnjeg dijela naše nekretnine prema zapadu ide gotovo ravnom linijom. Treba li uopće naglašavati da taj postojeći put prati izohipse terena između naših nekretnina.

Također, svakako je važno naglasiti kako bi na taj način svatko od nas jednako doprinio izgradnji planirane prometnice, a što je bitno zbog ustavne jednakosti građana pred zakonom koja jednakost se može ostvarivati i na ovako jednostavnom pitanju planirane trase prometnice u prijedlogu urbanističkog plana uređenja naselja Živogošće-Porat.

Sukladno prethodnim navodima slobodni smo vam dostaviti prijedlog planirane trase u spornom dijelu koja trasa je označena debelim crnim crtama s križastim uzorkom te predlažemo da Naslov prihvati naše opravdane i logične primjedbe na prijedlog planiranih prometnica urbanističkog plana uređenja naselja Živogošće-Porat koje na najprimjereniji način uvažavaju stanje na terenu i zakonitosti zemljišta, a istodobno u spornom dijelu svatko od suvlasnika jednako doprinosi izgradnji buduće prometnice.

S poštovanjem,

Stjepan Morović

Ivo Bakalić

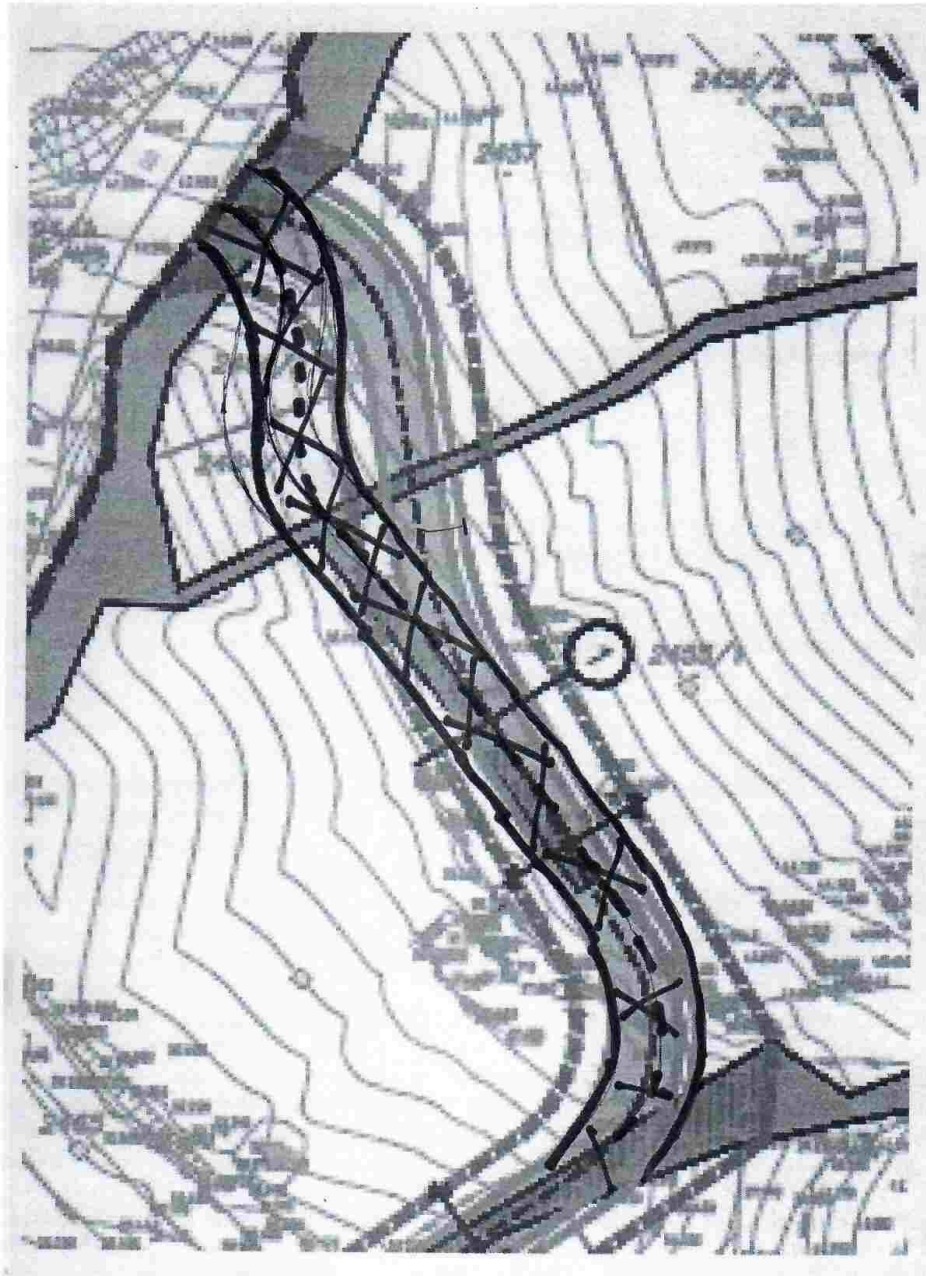
Mirjana Cvitanović

Prilog:

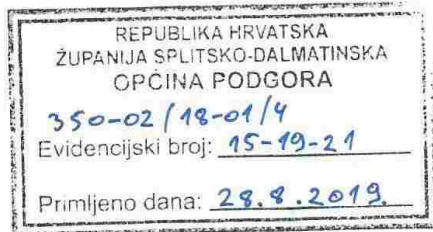
-prijedlog trase prometnice u spornom dijelu

19.

download.php (2508x3468)



[https://freemail.net.hr/download.php?msg_id=0000000037bd0013b0b402d0ebf6&idx=1.2&filename=Platina Nova Trasa Prijedlog.jpg&r=13.7882...](https://freemail.net.hr/download.php?msg_id=0000000037bd0013b0b402d0ebf6&idx=1.2&filename=Platina+Nova+Trasa+Prijedlog.jpg&r=13.7882...) 1/1

2

28.08.2019.

OPĆINA PODGORA**-OPĆINSKO VIJEĆE****Primjedbe na prijedlog UPU20b**

1. Prijedlog UPU je parcijalan i predstavlja rješenje samo za par kč. Trebalo bi donijeti generalni UPU za cijeli dio Porta. Ovako se rješava samo dio kojim cesta završava nigdje. Što ako druga faza ne prođe. Dakle treba nam generalni a ne parcijalni UPU.

2. Predočena su nam dva UPU.

Prvi je koliko toliko zadovoljavao gotovo sve parcele u obuhvatu tj. skoro sve k.č. su imale kolni pristup pa samim tim su bile građevne. Urađen je po struci.

U drugom UPU trasa ceste je znatno izmjenjena te veći dio k.č. nema kolni pristup te ne mogu biti građevne. Pored toga radi visinske razlike tj. nagiba terena cesta se usjeca pa na pojedinim dijelovima pravi kanjon od cca 3 metra što parcelama znatno otežava pristup. Ovaj drugi UPU je najvjerovatnije rađen po napatku i nema veza sa strukom.

Predlažem :

-da se napravi generalni UPU a ne parcijalni te da ga radi struka.

-da se trasa ceste napravi tako da većina k.č. ima kolni pristup.

-gledati opći a ne privatni interes.

Sa poštovanjem,

Mladen Marjanović

1/

Tomislav Cvitanović
IGRANE

3

4.9.2019.

REPUBLIKA HRVATSKA ŽUPANIJA SPLITSKO-DALMATINSKA OPĆINA PODGORA 350-02/18-01/4 Evidencijski broj: 15-19-22 Primljeno dana: 4.9.2019.


Igrane, 29. kolovoza 2019.

OPĆINA PODGORA
A.Kačića Miošića 2
21327 PODGORAPREDMET: Primjedba na Prijedlog urbanističkog
Plana uređenja naselja Živogošće-Porat

Suvlasnik sam zemlje u Živogošću oznake katastarska čestica zemlje 2465 k.o. Živogošće. Prijedlogom UPU naselja Živogošće-Porat obuhvaćena je i ova čestica zemlje. Predloženo rješenje koje se odnosi na našu česticu zemlje je neprihvatljivo jer nam se nanosi nemjerljiva šteta i naša zemlja se ovim prijedlogom dobrim dijelom obezvređuje. Naime, ovim prijedlogom UPU-a uz jugoistočnu i sjeveroistočnu granicu naše parcele, a u istočnom dijelu isključivo preko naše parcele, ucrtana je pristupna cesta označena sa „profil 1“. Ova pristupna cesta je ukupne širine 7,0 m sa dvije kolničke trake najmanje širine 2,75m i pješačkim pločnikom širine 1,50 m. Sama trasa pristupne ceste sa jugoistočne strane smještena je većim dijelom na čestici zemlje 8625 k.o. Živogošće a dijelom na našoj čestici zemlje, dok je na istočnom dijelu (krivina) smještena isključivo na našoj čestici zemlje. Uz ovu pristupnu cestu ovim planom predviđen je koridor koji je zajedno sa cestom širok 13,0 m. Za nas je neprihvatljivo ovako prometno rješenje i to iz više razloga. Sama trasa pristupne ceste na jugoistočnom dijelu naše čestice zemlje nije upitna ali nam je neprihvatljivo da se u istočnom dijelu samo naše parcele planira prometnica sa tlocrtnim elementima kao za cestu višeg reda a ne za pristupnu nerazvrstanu cestu (radijus krivine preko 20m i slično). Tražimo da se trasa planirane ceste na ovom dijelu naše parcele izmjesti istočnije sa drugačijim tlocrtnim elementima (manji radijus). Neprihvatljivo nam je i određivanje „koridora javnih prometnih površina“ koji je širok 13 m iako je pristupna cesta detaljno ucrtana u plan. Obzirom da urbanistički plan uređenja propisuje uvjete za provedbu svih zahvata u prostoru unutar svog obuhvata pa tako i prometnica to nema nikakve osnove za propisivanje i određivanje koridora javnih površina. Ovakvim planiranjem koridora širine 13 m od naše se parcele u cijeloj dužini prometnice oduzimaju još 3,0 m a kada se tome pribroji i udaljenost od 4,0 m na kojima se ne može graditi objekt, proizlazi de je preko 25% naše parcele neupotrebljivo. Neprihvatljivo nam je i da je udaljenost gradivog dijela na jugozapadnom dijelu naše parcele 10,0 m od granice parcele te tražimo da se to smanji na 6,0 m. Napominje da ovim urbanističkim planom nisu sukladno Zakonu o prostornom uređenju, prikazane građevne čestice namjenjene za građenje. Naime u planu nisu određene granice građevinskih čestica odnosno prostornih cjelina te je nejasno na što se odnosi napomena

„moguća građevna čestica“ uz oznaku „Koridor javnih prometnih površina“ a ujedno je nemoguća i primjena članka 34. stavak 5. prijedloga UPU-a naselja Živogošće-Porat. Uprilogu dostavljamo grafički prijedlog temeljem naših primjebi.

Tomislav Cvitanović



1. Izvod iz katastarskog plana
2. Kat.čest.zem. 2465 k.o. Živogošće
3. Prijedlog izmještanja trase ceste
4. Prijedlog gradivog dijela građevinske cjeline

<https://oss.uredjenazemlja.hr/public/gwt/OSSViewerPrint.html>

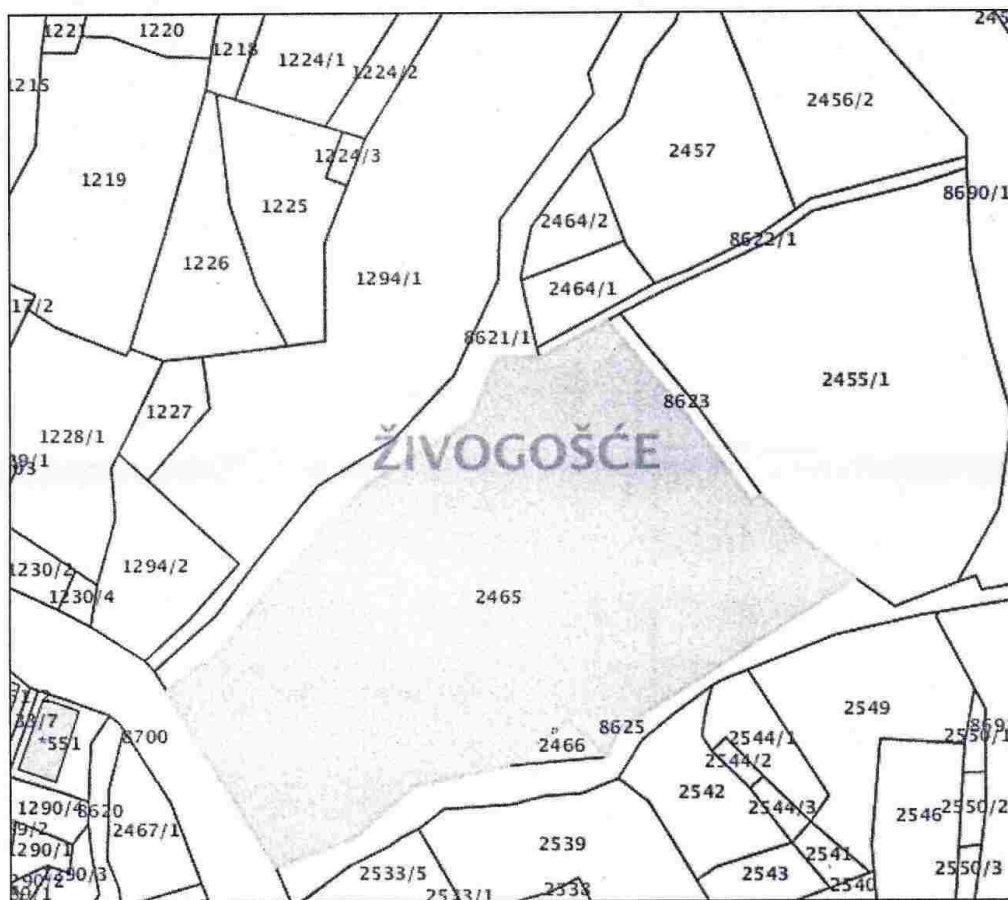


REPUBLIKA HRVATSKA
DRŽAVNA GEODETSKA UPRAVA

NESLUŽBENA VERZIJA

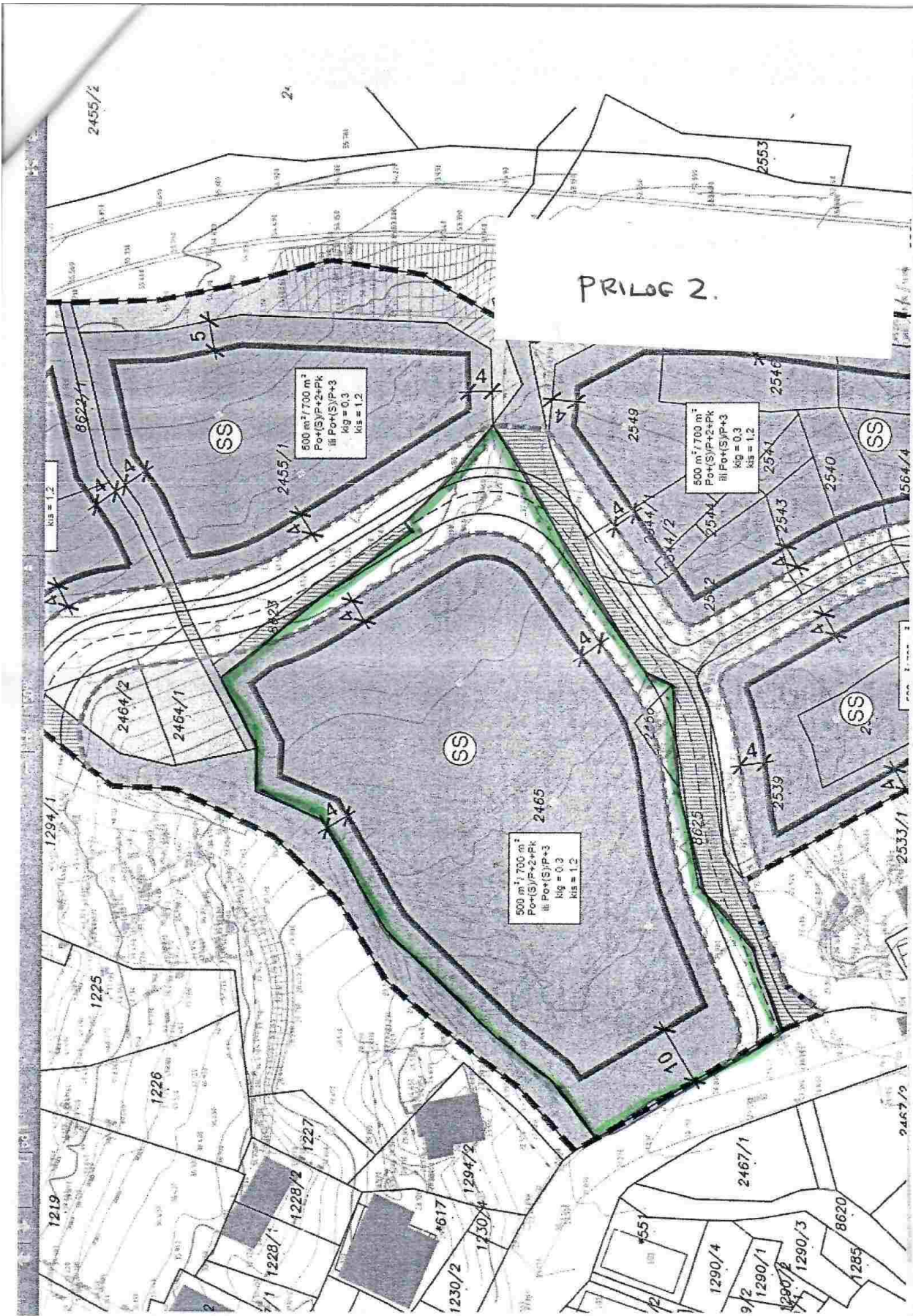
IZVOD IZ KATASTARSKOG PLANA

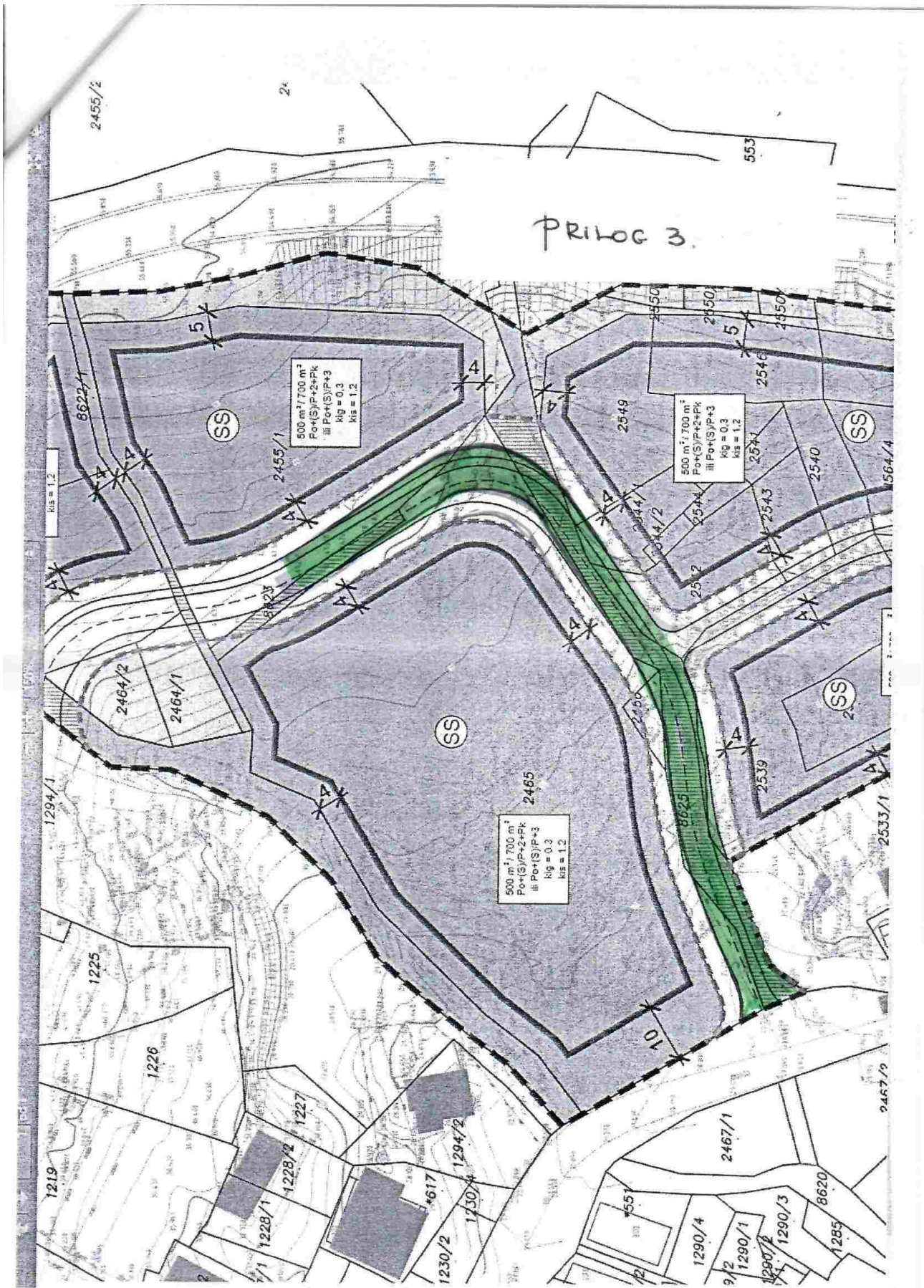
Približno mjerilo ispisa 1: 1000



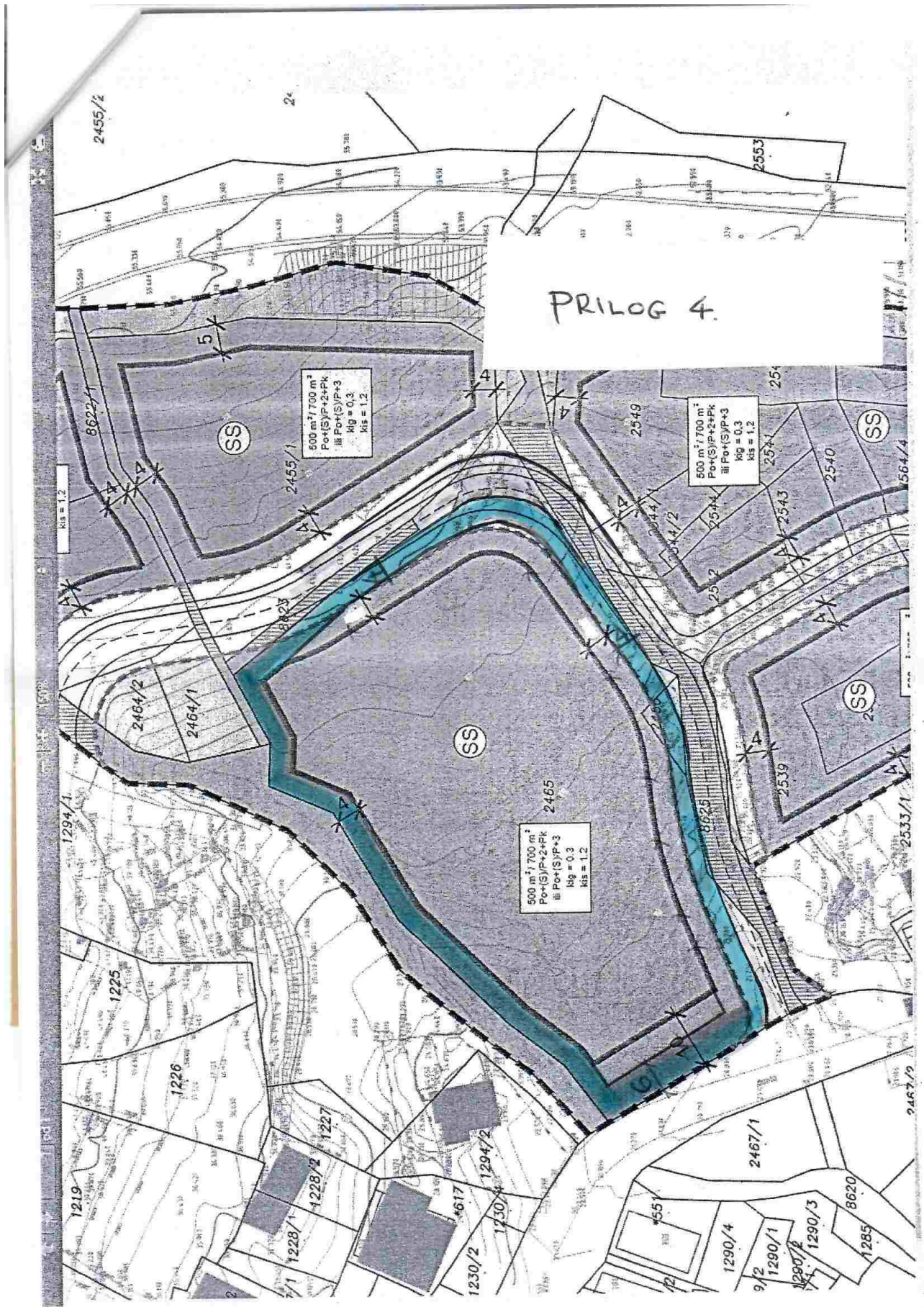
Datum ispisa: 29.08.2019

PRILOG 1.





PRILOG 3.



Tomislav Cvitanović
Igrane,

4

REPUBLIKA HRVATSKA ŽUPANIJA SPLITSKO-DALMATINSKA OPĆINA PODGORA 350-02/18-01/4 Evidencijski broj: 15-19-23 Primljeno dana: 4.9.19.

OPĆINA PODGORA

PREDMET: Primjedba na Prijedlog UPU naselja Živogošće –Porat, povlači se.-

Poštovani,

podnio sam, kao suvlasnik čest.zem. 2465 i 2466, k.o. Živogošće primjedbu na Prijedlog UPU naselja Živogošće –Porat, koju ovim putem povlačim iz privatnih razloga.


Tomislav Cvitanović

U Igranima 4.rujna 2019. godine

učene pošiljke <input type="checkbox"/> vrijednosne pošiljke	
POŠILJATELJ: TOMISLAV CUTANOVIC	
PRIMATELJ: OPĆINA PODGORA A. Kačića Miošića 2	
21327	PODGORA (broj i naziv određelnog poštanskog ureda)
Vrijednost: kn	
Prijamni broj: R RF 50524913 3 HR	
Masa: 11.50	8 04
Poštarina: 02.09.19 15:34:21	12A9
Osnovne dopunske usluge: (staviti x za odabranu uslugu)	
<input type="checkbox"/> Plus	<input type="checkbox"/> Izdvojeno
<input type="checkbox"/> S povratnicom	<input type="checkbox"/> Uručiti osobno primatelju
<input type="checkbox"/> Otkupnina:	kn
Hrvatska pošta ©	

OPĆINA PODGORA
A.Kačića Miošića
21327 PODGORA

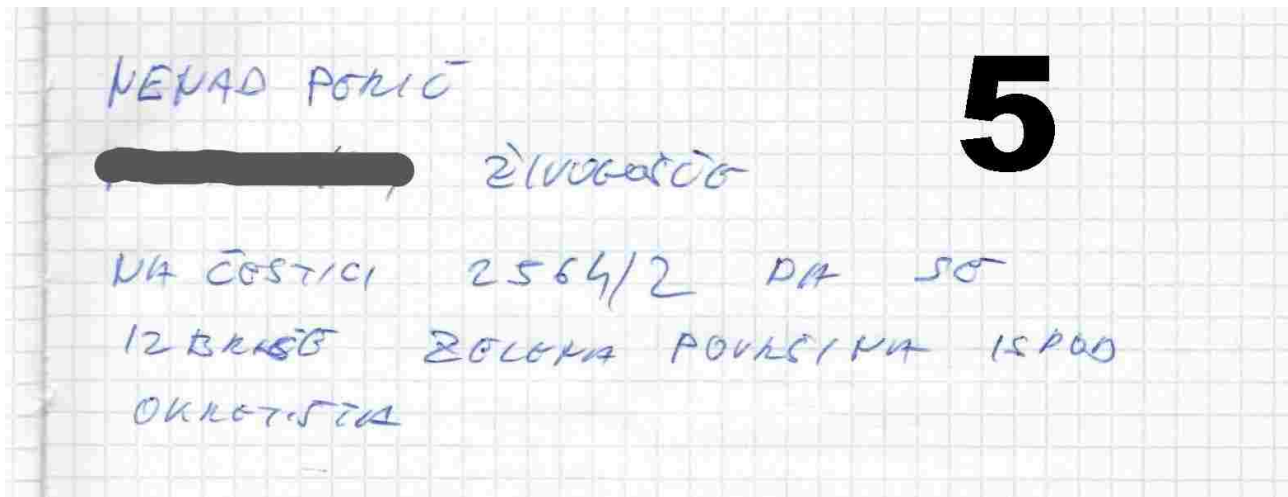
Prilog na Prijedlog urbanističkog
Plana uređenja naselja Živogošće-Porat

Suvlasnik sam zemlje u Živogošću oznake katastarska čestica zemlje 2465 k.o. Živogošće. Prijedlogom UPU naselja Živogošće-Porat obuhvaćena je i ova čestica zemlje. Predloženo rješenje koje se odnosi na našu česticu zemlje je neprihvatljivo jer nam se nanosi nemjerljiva šteta i naša zemlja se ovim prijedlogom dobrim dijelom obezvrđuje. Naime, ovim prijedlogom UPU-a uz jugoistočnu i sjeveroistočnu granicu naše parcele, a u istočnom dijelu isključivo preko naše parcele, ucrtana je pristupna cesta označena sa „profil 1“. Ova pristupna cesta je ukupne širine 7,0 m sa dvije kolničke trake najmanje širine 2,75m i pješačkim pločnikom širine 1,50 m. Sama trasa pristupne ceste sa jugoistočne strane smještena je većim dijelom na čestici zemlje 8625 k.o. Živogošće a dijelom na našoj čestici zemlje, dok je na istočnom dijelu (krivina) smještena isključivo na našoj čestici zemlje. Uz ovu pristupnu cestu ovim planom predviđen je koridor koji je zajedno sa cestom širok 13,0 m. Za nas je neprihvatljivo ovako prometno rješenje i to iz više razloga. Sama trasa pristupne ceste na jugoistočnom dijelu naše čestice zemlje nije upitna ali nam je neprihvatljivo da se u istočnom dijelu samo naše parcele planira prometnica sa tlocrtnim elementima kao za cestu višeg reda a ne za pristupnu nerazvrstanu cestu (radijus krivine preko 20m i slično). Tražimo da se trasa planirane ceste na ovom dijelu naše parcele izmjesti istočnije sa drugačijim tlocrtnim elementima (manji radijus). Neprihvatljivo nam je i određivanje „koridora javnih prometnih površina“ koji je širok 13 m iako je pristupna cesta detaljno ucrtana u plan. Obzirom da urbanistički plan uređenja propisuje uvjete za provedbu svih zahvata u prostoru unutar svog obuhvata pa tako i prometnica to nema nikakve osnove za propisivanje i određivanje koridora javnih površina. Ovakvim planiranjem koridora širine 13 m od naše se parcele u cijeloj dužini prometnice oduzimaju još 3,0 m a kada se tome pribroji i udaljenost od 4,0 m na kojima se ne može graditi objekt, proizlazi da je preko 25% naše parcele neupotrebljivo. Neprihvatljivo nam je i da je udaljenost gradivog dijela na jugozapadnom dijelu naše parcele 10,0 m od granice parcele te tražimo da se to smanji na 6,0 m. Napominje da ovim urbanističkim planom nisu sukladno Zakonu o prostornom uređenju, prikazane građevne čestice namjenjene za građenje. Naime u planu nisu određene granice građevinskih čestica odnosno prostornih cjelina te je nejasno na što se odnosi napomena

**PRIJEDLOG UPU NASELJA
Živogošće-Porat (UPU 20 b)**

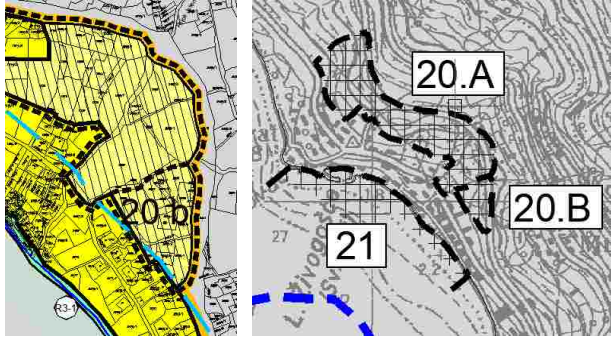
**- prijedlog plana za
Javnu raspravu**

**KNJIGA
PRIMJEDBI**



7. ODGOVORI NA MIŠLJENJA, PRIJEDLOGE I PRIMJEDBE SUDIONIKA U JAVNOJ RASPRAVI

R.B.	PODNOŠITELJ	MIŠLJENJE, PRIJEDLOG, PRIMJEDBA	RAZLOZI NEPRIHVAĆANJA ILI DJELOMIČNOG PRIHVAĆANJA
1.	<p>Stjepan Morović Igrane</p> <p>Ivo Bakalić Split</p> <p>Mirjana Cvitanović Zagreb</p>	<p>Suvlasnici su č.z. 2455/1 (pogledati preslik primjedbe)</p> <p>Traže da se:</p> <ul style="list-style-type: none"> - pristupna cesta (na njenom sjevernom dijelu) pomakne prema jugu 	<p><u>Primjedba se djelomično prihvaća</u></p> <p>Niveleta pristupne ulice je u Prijedlogu plana postavljena na način da uz što veće poštivanje vlasničkih odnosa troškovi građenja i održavanja ceste budu što manji. Trasiranjem ceste se nastojalo što više prilagoditi terenu, u situaciji i u uzdužnom presjeku, radi smanjenja troškova građenja, odnosno smanjenja zemljanih radova (količina iskopa i nasipa), visine potpornih zidova i dr.</p> <p>Izlaz ceste iz prostora obuhvata plana postavljen je na dijelu područja gdje je poprečni nagib terena najmanji (vidljivo prema slojnicama na topografskoj podlozi).</p> <p>Napominjemo da prikazani položaj trase ceste unutar njenog koridora nije konačan, već će se točna trasa ceste odrediti projektom ceste, a sukladno čl. 34. st. 4 Odredbi za provođenje Prijedloga plana moguća su i manja odstupanja prikazanih javnih prometnih površina, odnosno mogu se prilagođavati i usklađivati sa stanjem na terenu što će se utvrditi u tehničkoj dokumentaciji za ishođenje odgovarajućeg odobrenja za građenje sukladno Zakonu.</p> <p>Također napominjemo, sukladno čl. 34. st. 5 Odredbi za provođenje Prijedloga plana, ukoliko se cesta ili kolno-pješačka površina realizira na užoj građevnoj čestici od planiranog koridora za javne prometne površine, ostatak koridora se može pripojiti susjednoj namjeni, odnosno susjednoj građevnoj čestici. U tom slučaju se najmanja udaljenost granice gradivog dijela, prikazana na kartografskom prikazu br. 4. <i>Način i uvjeti gradnje</i> u mj. 1:1000, mjeri od tako utvrđene granice građevne čestice.</p> <p>Primjedba će se prihvatiti na način da će se koridor pristupne ceste djelomično izmjestiti prema jugu tako da ravnomjernije zahvaća susjedne čestice zemlje.</p>

2.	<p>Mladen Marjanović</p> <p>(nije navedena adresa podnositelja primjedbe)</p>	<p>(pogledati preslik primjedbe)</p> <p>Predlaže da se:</p> <ul style="list-style-type: none"> - napravi UPU za cijelo područje a ne samo za dio (i da ga radi struka) - trasa ceste položi tako da većina č.z. ima kolni pristup - gleda opći a ne privatni interes 	<p><u>Primjedba se ne može prihvatiti</u></p> <p>Izrada Urbanističkog plana uređenja Živogošće - Porat (UPU 20b) provodi se sukladno:</p> <ul style="list-style-type: none"> - Odluci o izradi Urbanističkog plana uređenja naselja Živogošće-Porat (UPU 20b) (Glasnik – službeno glasilo Općine Podgora, br. 6/18.) - Prostornom planu uređenja općine Podgora („Glasnik“ službeno glasilo Općine Podgora br. 4/07, 1/10, 7/11, 7/13, 7/14, 13/15, 8/16 i 6/17) - Zakonu o prostornom uređenju („Narodne novine“, broj 153/13, 65/17, 114/18 i 39/19.) - ostalim zakonskim i podzakonskim propisima koji reguliraju oblast prostornog uređenja. <p>Sukladno čl. 119. Prostornog plana uređenja općine Podgora („Glasnik“ službeno glasilo Općine Podgora br. 4/07, 1/10, 7/11, 7/13, 7/14, 13/15, 8/16 i 6/17) određeno je da se urbanistički planovi 20a i 20b mogu izrađivati kao dva zasebna UPU-a, te da se odlukom o izradi urbanističkog plana uređenja može, sukladno Zakonu, utvrditi i drugačiji obuhvat plana.</p> <div style="display: flex; justify-content: space-around;">  </div> <p>Izvor: Prostorni plan uređenja općine Podgora („Glasnik“ službeno glasilo Općine Podgora br. 4/07, 1/10, 7/11, 7/13, 7/14, 13/15, 8/16 i 6/17)</p> <p>Postupak izrade i donošenja Urbanističkog plana uređenja Živogošće - Porat (UPU 20b) provodi se sukladno člancima 81.-113. Zakona o prostornom uređenju („Narodne novine“, broj 153/13, 65/17, 114/18 i 39/19.), a Prijedlog plana za javnu raspravu je utvrđen sukladno članku 95. Zakona.</p> <p>Planirajući prostor obuhvata UPU-a sagledano je šire područje obuhvata Plana te se planiranim rješenjem prometne mreže omogućava nastavak ceste i kolni pristup neizgrađenom građevinskom području prema zapadu, kao i kolni pristup većini čestica zemlje unutar Plana.</p>
----	---	---	---

3.	Tomislav Cvitanović Igrane	Pogledati preslik primjedbe. - primjedba od 29. kolovoza 2019. g. - u Općini je zaprimljena 4. rujna 2019. g. pod evidencijskim brojem 15-19-22	<u>Primjedba nije razmatrana</u> Podnositelj primjedbe je novim dopisom koji je u Općini zaprimljen 4. rujna 2019. g. pod evidencijskim brojem 15-19-23 (primjedba br. 4) odustao od ove primjedbe. Sukladno traženom primjedba nije razmatrana (pogledati preslik primjedbe br. 4).
----	----------------------------------	---	---

4.	Tomislav Cvitanović Igrane	Pogledati preslik primjedbe. - primjedba od 4. rujna 2019. g. - u Općini je zaprimljena 4. rujna 2019. g. pod evidencijskim brojem 15-19-23	<u>Primjedba se prihvaća</u> Podnositelj primjedbe je ovim dopisom odustao od prethodno podnešene primjedbe pod evidencijskim brojem 15-19-22 (primjedba br. 3). Sukladno traženom primjedba broj 3 nije razmatrana.
----	----------------------------------	---	---

5.	Nenad Perić Živogošće Porat	Traži da se: - na č.z. 2564/2 ukine zelena površina ispod okretišta.	<u>Primjedba se prihvća</u>
----	-----------------------------------	---	------------------------------------

8. POPIS SUDIONIKA U JAVNOJ RASPRAVI ČIJA SU MIŠLJENJA, PRIJEDLOZI I PRIMJEDBE PRIHVAĆENI, DJELOMIČNO PRIHVAĆENI ILI NISU PRIHVAĆENI, ODNOSNO NISU RAZMATRANI

A) Popis sudionika u javnoj raspravi čija su mišljenja, prijedlozi i primjedbe na prijedlog prostornog plana prihvaćene

SUDIONICI ČIJE SU PRIMJEDBE PRIHVAĆENE:

4. Tomislav Cvitanović Igrane	5. Nenad Perić Živogošće Porat	
-------------------------------------	--------------------------------------	--

B) Popis sudionika u javnoj raspravi čija mišljenja, prijedlozi i primjedbe na prijedlog prostornog plana nisu prihvaćene ili su djelomično prihvaćene

SUDIONICI ČIJE SU PRIMJEDBE DJELOMIČNO PRIHVAĆENE:

1. Stjepan Morović Igrane Ivo Bakalić Split Mirjana Cvitanović Zagreb		
--	--	--

SUDIONICI ČIJE PRIMJEDBE NISU PRIHVAĆENE:

2. Mladen Marjanović		
----------------------	--	--

C) Popis sudionika u javnoj raspravi čija mišljenja, prijedlozi i primjedbe nisu razmatrane

SUDIONICI ČIJE PRIMJEDBE NISU RAZMATRANE:

3. Tomislav Cvitanović Igrane		
-------------------------------------	--	--