



SPLITSKO - DALMATINSKA ŽUPANIJA



GRAD VIS

**URBANISTIČKI PLAN UREĐENJA
RURALNIH NASELJA
PODSTRAŽJE I BRGUJAC**

IZVJEŠĆE O JAVNOJ RASPRAVI

**Javna rasprava održana 21.05. 2018. do 19.06.2018.
Ponovna javna rasprava održana 11.03.2019. do 25.03.2019.**

REPUBLIKA HRVATSKA
SPLITSKO-DALMATINSKA ŽUPANIJA
GRAD VIS

Zagreb-Vis, 18. srpnja 2018. godine

Sukladno odredbi članka 102. i 103. Zakona o prostornom uređenju ("Narodne novine", broj 153/2013, 65/2017.) nositelj izrade Plana Grad Vis i stručni izrađivač Plana ARHEO d.o.o. Zagreb sačinili su

IZVJEŠĆE S JAVNE RASPRAVE
o prijedlogu Urbanističkog plana uređenja
ruralnih naselja Podstražje i Brgujac

Na temelju Zakona o prostornom uređenju ("Narodne novine", broj 153/2013, 65/2017.), te provedene rasprave o prijedlogu Urbanističkog plana uređenja ruralnih naselja Podstražje i Brgujac, sačinjava se Izvješće o javnoj raspravi.

Datum i vrijeme održavanja javnog izlaganja objavljeno je u listu "24 sata" 11. svibnja 2018. godine, na web stranici Ministarstva graditeljstva i prostornog uređenja – www.mgipu.hr, na web stranici Grada Visa – www.gradvis.hr i oglasnoj ploči.

1. Javni uvid u trajanju od 21. svibnja 2018. do 19. lipnja 2018. godine svakim radnim danom od 09:30 do 12:30 sati, u prostorijama zgrade Grada Visa, Trg 30. svibnja 1992., br 2, 21480 Vis
2. Javno izlaganje o Prijedlogu održano je 21. svibnja 2018. godine, u 17.30 sati, u prostorijama Grada Visa.

Nositelj izrade predmetnog Plana dostavio je pozive prema članku 97. Zakona o prostornom uređenju ("Narodne novine", broj 153/2013, 65/2017.), te Odluci o izradi predmetnog Plana.

Tijekom javne rasprave o prijedlogu Urbanističkog plana uređenja ruralnih naselja Podstražje i Brgujac, vođen je Zapisnik (u prilogu).

Sve pristigle primjedbe su obrađene i sastavni su dio ovog Izvješća i nalaze se u prilogu.

GRAD VIS
Odgovorna osoba
za provođenje javne rasprave
v.r.

ARHEO d.o.o.
Odgovorni voditelj izrade Plana
Mario Pezelj, dipl.ing.arh
v.r.

v.r.

v.r.

PRILOZI:

- Zaključak gradonačelnika Grada Visa kojim se utvrđuje nacrt prijedloga Urbanističkog plana uređenja ruralnih naselja Podstražje i Brgujac i upućuje na javnu raspravu,
- Posebne obavijesti o javnoj raspravi,
- Objava javne rasprave ("24 sata" 11. svibnja 2018)
- Zapisnik s javnog izlaganja,
- Popis prisutnih na javnom izlaganju,
- Obrađene primjedbe,

Na temelju članka 95. Zakona o prostornom uređenju („Narodne novine“, broj 153/13), i članka 53. stavak 18. Statuta Grada Visa (“Službeni glasnik Grada Visa”, br. 1/13 i 2/13), Gradonačelnik Grada Visa dana 09. svibnja 2018. godine donosi sljedeći:

ZAKLJUČAK

o utvrđivanju nacrtu prijedloga Urbanističkog plana uređenja ruralnih naselja Podstražje i Brgujac

I.

Utvrđuje se nacrt prijedloga Urbanističkog plana uređenja ruralnih naselja Podstražje i Brgujac.

II.

Zadužuje se Izrađivač ARHEO d.o.o., da za javnu raspravu pripremi tekstualni i grafički dio Plana, te njegovo obrazloženje i sažetak za javnost.

III.

1. Za vrijeme trajanja javne rasprave, na javni uvid će se izložiti Nacrt prijedloga Urbanističkog plana uređenja ruralnih naselja Podstražje i Brgujac i to u prostorijama zgrade Grada Visa, na adresi Trg 30. svibnja 1992. br.2, 21480 Vis.
2. Javni uvid trajat će **od 21. svibnja 2018. god. zaključno sa 19. lipnja 2018. godine.** a Nacrt prijedloga Urbanističkog plana uređenja ruralnih naselja Podstražje i Brgujac se može pogledati svaki radni dan od 09³⁰ do 12³⁰ sati.
3. Javno izlaganje održat će se u **Ponedjeljak, 21. svibnja 2018. godine**, u 17,30 sati, u prostorijama Doma Podstražje, Vis.
4. Nacrt prijedloga Urbanističkog plana uređenja ruralnih naselja Podstražje i Brgujac bit će objavljen i na web stranici Grada Visa: www.gradvis.hr
5. Očitovanja, mišljenja, prijedlozi i primjedbe na Nacrt prijedloga Urbanističkog plana uređenja ruralnih naselja Podstražje i Brgujac mogu se podnositi **do dana isteka javnog uvida** na adresu: Grad Vis, Trg 30. svibnja 1992. br. 2, 21480 Vis ili putem e-maila na adresu: gradvis@gradvis.hr

IV.

Za provedbu ovog Zaključka zadužuje se Jedinstveni upravni odjel Grada Visa.

V.

Ovaj Zaključak stupa na snagu danom donošenja, i objaviti će se u Službenom Glasniku Grada Visa.

KLASA: 350-02/16-20/ 03
URBROJ: 2190/01-02-18-19
Vis, 09. svibnja 2018. godine

Gradonačelnik Grada Visa

REPUBLIKA HRVATSKA
SPLITSKO-DALMATINSKA ŽUPANIJA
GRAD VIS
Gradonačelnik





REPUBLIKA HRVATSKA
SPLITSKO - DALMATINSKA ŽUPANIJA
GRAD VIS
GRADONAČELNIK

KLASA: 350-02/16-20/ 03
URBROJ: 2190/01-02-18-22
Vis, 09. svibnja 2018. god.

REPUBLIKA HRVATSKA
Ministarstvo graditeljstva i prostornog uređenja
Ulica Republike Austrije 20
Zagreb

PREDMET: Nacrt prijedloga Urbanističkog plana uređenja ruralnih naselja Podstražje i Brgujac
– oglas o javnoj raspravi, *dostavlja se*

Molimo da na Vašoj web stranici dana 11. svibnja 2018. godine (petak), objavite slijedeći oglas:

Na temelju članka 96. stavaka 3. i 4. Zakona o prostornom uređenju („Narodne novine“, broj 153/13 i 65/17) i Odluke o izradi Urbanističkog plana uređenja ruralnih naselja Podstražje i Brgujac objavljuje se

JAVNA RASPRAVA

o Nacrtu prijedloga Urbanističkog plana uređenja ruralnih naselja Podstražje i Brgujac

1. Za vrijeme trajanja javne rasprave, na javni uvid će se izložiti Nacrt prijedloga Urbanističkog plana uređenja ruralnih naselja Podstražje i Brgujac i to u prostorijama zgrade Grada Visa, na adresi Trg 30. svibnja 1992. br.2, 21480 Vis.
2. Javni uvid trajat će **od 21. svibnja 2018. god. zaključno sa 19. lipnja 2018. godine.** , a Nacrt prijedloga Urbanističkog plana uređenja ruralnih naselja Podstražje i Brgujac se može pogledati svaki radni dan od 09³⁰ do 12³⁰ sati.
3. Javno izlaganje održat će se u **Ponedjeljak, 21. svibnja 2018. godine, u 17,30 sati**, u prostorijama Doma Podstražje, Vis.
4. Nacrt prijedloga Urbanističkog plana uređenja ruralnih naselja Podstražje i Brgujac bit će objavljen i na web stranici Grada Visa: www.gradvis.hr
5. Očitovanja, mišljenja, prijedlozi i primjedbe na Nacrt prijedloga Urbanističkog plana uređenja ruralnih naselja Podstražje i Brgujac mogu se podnositi **do dana isteka javnog uvida** na adresu: Grad Vis, Trg 30. svibnja 1992. br. 2, 21480 Vis ili putem e-maila na adresu: gradvis@gradvis.hr

Gradonačelnik Grada Visa





REPUBLIKA HRVATSKA
SPLITSKO - DALMATINSKA ŽUPANIJA
GRAD VIS
JEDINSTVENI UPRAVNI ODJEL

KLASA: 350-02/16-20/03
URBROJ: 2190/01-03-18-23
Vis, 10. svibnja 2018. god.

PREDMET: Nacrt prijedloga Urbanističkog plana uređenja ruralnih naselja Podstražje i Brgujac
- posebna pisana obavijest o javnoj raspravi, dostavlja se

Na temelju članka 95. Zakona o prostornom uređenju („Narodne novine“, broj 153/13), i članka 53. Statuta Grada Visa („Službeni glasnik Grada Visa“, br. 1/13 i 2/13), Gradonačelnik Grada Visa je dana 09. svibnja 2018. godine donio Zaključak kojim se utvrđuje Nacrt prijedloga Urbanističkog plana uređenja ruralnih naselja Podstražje i Brgujac za javnu raspravu, te zadužuje Jedinствeni upravni odjel da objavi i provede postupak javne rasprave.

U skladu s prethodno iznesenim, a prema članku 97. Zakona o prostornom uređenju obavještavamo vas sljedeće:

1. Za vrijeme trajanja javne rasprave, na javni uvid će se izložiti Nacrt prijedloga Urbanističkog plana uređenja ruralnih naselja Podstražje i Brgujac, i to u prostorijama zgrade Grada Visa, na adresi Trg 30. svibnja 1992. br.2, 21480 Vis
2. Javni uvid trajat će od 21. svibnja do 19. lipnja 2018.godine, a Nacrt prijedloga Prostornog plana se može pogledati svaki radni dan od 09³⁰ do 12³⁰ sati.
3. Nacrt prijedloga Urbanističkog plana uređenja ruralnih naselja Podstražje i Brgujac bit će objavljen i na web stranici Grada Visa www.gradvis.hr
4. Javno izlaganje održat će se u ponedjeljak, 21. svibnja 2018. godine, u 17,30 sati, u prostorijama Doma Podstražje, Vis.
5. Pisana očitovanja, mišljenja, prijedlozi i primjedbe na Nacrt prijedloga Urbanističkog plana mogu se podnositi do dana isteka javnog uvida na adresu: Grad Vis, Trg 30. svibnja 1992. br. 2, 21480 Vis ili putem e-maila na adresu: gradvis@gradvis.hr
6. U nastavku vam dostavljamo link Prijedloga Izmjena i dopuna Prostornog plana: <https://www.gradvis.hr/sluzbeni-dokumenti/sluzbene-obavijesti/527-javna-rasprava-o-naertu-prijedloga-upu-a-ruralnih-naselja-podstrazje-i-brgujac> te vas molimo da sukladno članku 101. Zakona o prostornom uređenju najkasnije do isteka javnog uvida tj. do **19. lipnja 2018.** godine dostavite mišljenje o Prijedlogu navedenog Prostornog plana.

Napominjemo da sukladno članku 101. stavku 4. Zakona ukoliko javno pravno tijelo ne dostavi mišljenje u roku navedenom u ovoj obavijesti, smatra se da je mišljenje dano i da je Prijedlog Izmjena i dopuna Prostornog plana izrađen u skladu s danim zahtjevima, odnosno s posebnim propisima.

Sukladno članku 101. stavicama 1. i 5. Zakona, mišljenja, suglasnosti, odobrenja i drugi akti javnopravnih tijela koji se prema posebnim propisima moraju pribaviti u postupku izrade i donošenja prostornog plana, smatraju se mišljenjima o prihvatanju zahtjeva prema članku 90. Zakona odnosno mišljenjima o primjeni posebnog propisa i/ili dokumenta koji je od utjecaja na prostorni plan.

S poštovanjem,

Referent za komunalne djelatnosti i geodetske poslove



DOSTAVITI:

- Ministarstvo zaštite okoliša i prirode, Radnička cesta 80, 10000 Zagreb
- Ministarstvo kulture, Uprava za zaštitu kulturne baštine, Konzervatorski odjel u Splitu, Porinova 1, 21 000 Split
- Ministarstvo obrane, Uprava za materijalne resurse, Služba za nekretnine, graditeljstvo I zaštitu okoliša, Trg kralja Petra Krešimira IV br. 1., 10 000 Zagreb
- Ministarstvo unutarnjih poslova, Policijska uprava splitsko-dalmatinska, Trg hrvatske bratske zajednice 9, 21 000 Split
- Splitsko-dalmatinska županija, Upravni odjel za prostorno uređenje, Bihaćka 1, 21000 Split
- Splitsko-dalmatinska županija, Upravni odjel za graditeljstvo, komunalnu infrastrukturu I zaštitu okoliša, Bihaćka 1, 21000 Split
- Splitsko-dalmatinska županija, Upravni odjel za gospodarstvo, razvitak I EU integracije, Domovinskog rata 2, 21000 Split
- Splitsko-dalmatinska županija, Upravni odjel za pomorstvo I turizam, Domovinskog rata 2, 21000 Split
- Splitsko-dalmatinska županija, Javna ustanova Zavod za prostorno uređenje, Bihaćka 1, 21000 Split
- Splitsko-dalmatinska županija, Županijska uprava za ceste, Rudera Boškovića 22, 21 000 Split
- Hrvatske ceste d.o.o., Ispostava Split, Rudera Boškovića 22/II, 21000 Split
- Hrvatske vode, Vodnogospodarski odjel za vodno područje dalmatinskih slivova, Vukovarska 35, 21000 Split
- HAKOM, Hrvatska regulatorna agencija za mrežne djelatnosti, Ulica Roberta Frangeša Mihanovića 9, 10110 Zagreb,
- HEP-Operator distribucijskog sustava d.o.o. Elektrodalmacija - Split, Poljička cesta 73, 21 000 Split
- "Gradina Vis" d.o.o. „Biskupa Mihe Pušića 2, 21480 Vis
- "Vodovod i odvodnja otoka Visa" d.o.o., Riva Sv. Mikule 38, 21485 Komiža

DOSTAVNICA

Potvrđujem da sam danas četnaestog siječnja 2018 godine primio označeno pismeno
(dan, mjesec i godina primitka - ispisati slovima)

HAKOM, ZAGREB

Potpis primatelja: _____

Ime i prezime dostavljača: _____

Datum: 14-05-2018

Potpis dostavljača: _____

<p>1. Budući da dana _____ u _____ sati primatelj nije zatečen na mjestu dostave, ostavljena mu je pisana obavijest o tome da će sljedeća dostava biti izvršena dana _____ između _____ sati te da u naznačeno vrijeme bude na mjestu dostave radi primanja pismena. Do tada pismeno može podići u poštanskom uredu na adresi naznačenoj u obavijesti.</p>	<p>2. Budući da primatelj u naznačeni dan i vrijeme NIJE ZATEČEN na mjestu dostave ili ODBIJA primiti pismeno, isto mu je ostavljeno u poštanskom sandučiću, pretincu, na vratima ili na drugom vidljivom mjestu (označiti razlog).</p>
--	---

Datum: _____

Datum: _____

Potpis dostavljača: _____

Potpis dostavljača: _____



Napomena dostavljača u slučaju neisporuke (navesti razloge zbog kojih pismeno nije moguće dostaviti): _____

DOSTAVNICA

Potvrđujem da sam danas _____ godine primio označeno pismeno
(dan, mjesec i godina primitka - ispisati slovima)

Potpis primatelja: _____

Ime i prezime dostavljača: _____

Datum: _____

Potpis dostavljača: _____



<p>1. Budući da dana _____ u _____ sati primatelj nije zatečen na mjestu dostave, ostavljena mu je pisana obavijest o tome da će sljedeća dostava biti izvršena dana _____ između _____ sati te da u naznačeno vrijeme bude na mjestu dostave radi primanja pismena. Do tada pismeno može podići u poštanskom uredu na adresi naznačenoj u obavijesti.</p>	<p>2. Budući da primatelj u naznačeni dan i vrijeme NIJE ZATEČEN na mjestu dostave ili ODBIJA primiti pismeno, isto mu je ostavljeno u poštanskom sandučiću, pretincu, na vratima ili na drugom vidljivom mjestu (označiti razlog).</p>
--	---

Datum: _____

Datum: _____

Potpis dostavljača: _____

Potpis dostavljača: _____

Napomena dostavljača u slučaju neisporuke (navesti razloge zbog kojih pismeno nije moguće dostaviti): _____

DOSTAVNICA

vrđujem da sam danas 11-05-2018 godine primio označeno pismo
(dan, mjesec i godina primitka - ispisati slovima)

Potpis primatelja: [Signature] Ime i prezime dostavljača: _____

Datum: _____ Potpis dostavljača: _____

1. Budući da dana _____ u _____ sati primatelj nije zatečen na mjestu dostave, ostavljena mu je pisana obavijest o tome da će sljedeća dostava biti izvršena dana _____ između _____ sati te da u naznačeno vrijeme bude na mjestu dostave radi primanja pismena. Do tada pismo može podići u poštanskom uredu na adresi naznačenoj u obavijesti.

2. Budući da primatelj u naznačeni dan i vrijeme NIJE ZATEČEN na mjestu dostave ili ODBIJA primiti pismo, isto mu je ostavljeno u poštanskom sandučiću, pretincu, na vratima ili na drugom vidljivom mjestu (označiti razlog).

Datum: _____

Datum: _____

Potpis dostavljača: _____

Potpis dostavljača: _____

Napomena dostavljača u slučaju neisporuke (navesti razloge zbog kojih pismo nije moguće dostaviti):

DOSTAVNICA

Potvrđujem da sam danas 14. 05. 2018. godine primio označeno pismo
(dan, mjesec i godina primitka - ispisati slovima)

Potpis primatelja: [Signature] Ime i prezime dostavljača: _____

Datum: _____ Potpis dostavljača: _____

1. Budući da dana _____ u _____ sati primatelj nije zatečen na mjestu dostave, ostavljena mu je pisana obavijest o tome da će sljedeća dostava biti izvršena dana _____ između _____ sati te da u naznačeno vrijeme bude na mjestu dostave radi primanja pismena. Do tada pismo može podići u poštanskom uredu na adresi naznačenoj u obavijesti.

2. Budući da primatelj u naznačeni dan i vrijeme NIJE ZATEČEN na mjestu dostave ili ODBIJA primiti pismo, isto mu je ostavljeno u poštanskom sandučiću, pretincu, na vratima ili na drugom vidljivom mjestu (označiti razlog).

Datum: _____

Datum: _____

Potpis dostavljača: _____

Potpis dostavljača: _____

Napomena dostavljača u slučaju neisporuke (navesti razloge zbog kojih pismo nije moguće dostaviti):

DOSTAVNICA

Potvrđujem da sam danas 11. 5. 2018. godine primio označeno pismeno
(dan, mjesec i godina primitka - ispisati slovima)

Potpis primatelja: HRVATSKE POSTE Ime i prezime dostavljača: _____

Datum: _____ Potpis dostavljača: _____



<p>1. Budući da dana _____ sati primatelj nije zatečen na mjestu dostave, ostavljena mu je pisana obavijest o tome da će sljedeća dostava biti izvršena dana _____ između _____ sati te da u naznačeno vrijeme bude na mjestu dostave radi primanja pismena. Do tada pismeno može podići u poštanskom uredu na adresi naznačenoj u obavijesti.</p>	<p>2. Budući da primatelj u naznačeni dan i vrijeme NIJE ZATEČEN na mjestu dostave ili ODBIJA primiti pismeno, isto mu je ostavljeno u poštanskom sandučiću, pretincu, na vratima ili na drugom vidljivom mjestu (označiti razlog).</p>
--	---

Datum: _____

Datum: _____

Potpis dostavljača: _____

Potpis dostavljača: _____


Napomena dostavljača u slučaju neisporuke (navesti razloge zbog kojih pismeno nije moguće dostaviti):

DOSTAVNICA

Potvrđujem da sam danas _____ godine primio označeno pismeno
(dan, mjesec i godina primitka - ispisati slovima)

Potpis primatelja: žuc Ime i prezime dostavljača: _____

Datum: _____ Potpis dostavljača: _____



<p>1. Budući da dana _____ sati primatelj nije zatečen na mjestu dostave, ostavljena mu je pisana obavijest o tome da će sljedeća dostava biti izvršena dana _____ između _____ sati te da u naznačeno vrijeme bude na mjestu dostave radi primanja pismena. Do tada pismeno može podići u poštanskom uredu na adresi naznačenoj u obavijesti.</p>	<p>2. Budući da primatelj u naznačeni dan i vrijeme NIJE ZATEČEN na mjestu dostave ili ODBIJA primiti pismeno, isto mu je ostavljeno u poštanskom sandučiću, pretincu, na vratima ili na drugom vidljivom mjestu (označiti razlog).</p>
--	---

Datum: _____

Datum: _____

Potpis dostavljača: _____

Potpis dostavljača: _____

Napomena dostavljača u slučaju neisporuke (navesti razloge zbog kojih pismeno nije moguće dostaviti):

DOSTAVNICA
11-05-2018

Potvrđujem da sam danas _____ (dan, mjesec i godina primitka - ispisati slovima) _____ godine primio označeno pismeno

Potpis primatelja: **HRVATSKE VODE**
Vodnogospodarski odjel za
slivove južnoga Jadrana
Split, Vukovarska 35

Ime i prezime dostavljača: _____

Potpis dostavljača: _____

<p>1. Budući da dana _____ u _____ sati primatelj nije zatečen na mjestu dostave, ostavljena mu je pisana obavijest o tome da će sljedeća dostava biti izvršena dana _____ između _____ sati te da u naznačeno vrijeme bude na mjestu dostave radi primanja pismena. Do tada pismeno može podići u poštanskom uredu na adresi naznačenoj u obavijesti.</p>	<p>2. Budući da primatelj u naznačeni dan i vrijeme NIJE ZATEČEN na mjestu dostave ili ODBIJA primiti pismeno, isto mu je ostavljeno u poštanskom sandučiću, pretincu, na vratima ili na drugom vidljivom mjestu (označiti razlog).</p>
--	---

Datum: _____

Datum: _____

Potpis dostavljača: _____

Potpis dostavljača: _____

Napomena dostavljača u slučaju neisporuke (navesti razloge zbog kojih pismeno nije moguće dostaviti):

DOSTAVNICA

Potvrđujem da sam danas _____ (dan, mjesec i godina primitka - ispisati slovima) 14-05-2018 godine primio označeno pismeno

Potpis primatelja: JK

Ime i prezime dostavljača: _____

Datum: _____

Potpis dostavljača: Belic

<p>1. Budući da dana _____ u _____ sati primatelj nije zatečen na mjestu dostave, ostavljena mu je pisana obavijest o tome da će sljedeća dostava biti izvršena dana _____ između _____ sati te da u naznačeno vrijeme bude na mjestu dostave radi primanja pismena. Do tada pismeno može podići u poštanskom uredu na adresi naznačenoj u obavijesti.</p>	<p>2. Budući da primatelj u naznačeni dan i vrijeme NIJE ZATEČEN na mjestu dostave ili ODBIJA primiti pismeno, isto mu je ostavljeno u poštanskom sandučiću, pretincu, na vratima ili na drugom vidljivom mjestu (označiti razlog).</p>
--	---

Datum: _____

Datum: _____

Potpis dostavljača: _____

Potpis dostavljača: _____

Napomena dostavljača u slučaju neisporuke (navesti razloge zbog kojih pismeno nije moguće dostaviti):

DOSTAVNICA

14-05-2018

Potvrđujem da sam danas _____ godine primio označeno pismeno

HEP-Operater distribucijskog sustava d.o.o. ZAGREB

(dan, mjesec i godina primka - ispisati slovima)


Potpis primatelja: _____

ELEKTRODALMACIJA SPLIT

Ime i prezime dostavljača: _____

Datum: _____

Potpis dostavljača: _____



<p>1. Budući da dana _____ u _____ sati primatelj nije zatečen na mjestu dostave, ostavljena mu je pisana obavijest o tome da će sljedeća dostava biti izvršena dana _____ između _____ sati te da u naznačeno vrijeme bude na mjestu dostave radi primanja pismena. Do tada pismeno može podići u poštanskom uredu na adresi naznačenoj u obavijesti.</p>	<p>2. Budući da primatelj u naznačeni dan i vrijeme NIJE ZATEČEN na mjestu dostave ili ODBIJA primiti pismeno, isto mu je ostavljeno u poštanskom sandučiću, pretincu, na vratima ili na drugom vidljivom mjestu (označiti razlog).</p>
--	---

Datum: _____

Datum: _____

Potpis dostavljača: _____

Potpis dostavljača: _____

Napomena dostavljača u slučaju neisporuke (navesti razloge zbog kojih pismeno nije moguće dostaviti):

15-05-2018 DOSTAVNICA

Potvrđujem da sam danas _____ godine primio označeno pismeno

(dan, mjesec i godina primka - ispisati slovima)


Potpis primatelja: _____

M. Matardica obrana

Ime i prezime dostavljača: _____

Datum: _____

Potpis dostavljača: _____



<p>1. Budući da dana _____ u _____ sati primatelj nije zatečen na mjestu dostave, ostavljena mu je pisana obavijest o tome da će sljedeća dostava biti izvršena dana _____ između _____ sati te da u naznačeno vrijeme bude na mjestu dostave radi primanja pismena. Do tada pismeno može podići u poštanskom uredu na adresi naznačenoj u obavijesti.</p>	<p>2. Budući da primatelj u naznačeni dan i vrijeme NIJE ZATEČEN na mjestu dostave ili ODBIJA primiti pismeno, isto mu je ostavljeno u poštanskom sandučiću, pretincu, na vratima ili na drugom vidljivom mjestu (označiti razlog).</p>
--	---

Datum: _____

Datum: _____

Potpis dostavljača: _____

Potpis dostavljača: _____

Napomena dostavljača u slučaju neisporuke (navesti razloge zbog kojih pismeno nije moguće dostaviti):

DOSTAVNICA

11-05-2018

Potvrđujem da sam danas _____ godine primio označeno pismo

(dan, mjesec i godina primitka - ispisati slovima)

Potpis primatelja:

REPUBLIKA HRVATSKA
 POŠTA I TELEKOMUNIKACIJE
 DIRMALMATELSKA ŽUPANIJA
 PRILASNIŠTVO ZA IZDANJE PISMOVA

Ime i prezime dostavljača:

Datum:

SDZ - prostorno uređenje

Potpis dostavljača:

11
 11.05.18-05
 21002

1. Budući da dana _____ u _____ sati primatelj nije zatečen na mjestu dostave, ostavljena mu je pisana obavijest o tome da će sljedeća dostava biti izvršena dana _____ između _____ sati te da u naznačeno vrijeme bude na mjestu dostave radi primanja pismena. Do tada pismo može podići u poštanskom uredu na adresi naznačenoj u obavijesti.

2. Budući da primatelj u naznačeni dan i vrijeme **NIJE ZATEČEN** na mjestu dostave ili **ODBIJA** primiti pismo isto mu je ostavljeno u poštanskom sandučiću, pretincu, na vratima ili na drugom vidljivom mjestu (označiti razlog).

Datum: _____

Datum: _____

Potpis dostavljača: _____

Potpis dostavljača: _____

Napomena dostavljača u slučaju neisporuke (navesti razloge zbog kojih pismo nije moguće dostaviti):

DOSTAVNICA

11-05-2018

Potvrđujem da sam danas _____ godine primio označeno pismo

(dan, mjesec i godina primitka - ispisati slovima)

Potpis primatelja:

REPUBLIKA HRVATSKA
 POŠTA I TELEKOMUNIKACIJE
 DIRMALMATELSKA ŽUPANIJA
 PRILASNIŠTVO ZA IZDANJE PISMOVA

Ime i prezime dostavljača:

Datum:

SDZ - gospodarsko

Potpis dostavljača:

11
 11.05.18-05
 21002

1. Budući da dana _____ u _____ sati primatelj nije zatečen na mjestu dostave, ostavljena mu je pisana obavijest o tome da će sljedeća dostava biti izvršena dana _____ između _____ sati te da u naznačeno vrijeme bude na mjestu dostave radi primanja pismena. Do tada pismo može podići u poštanskom uredu na adresi naznačenoj u obavijesti.

2. Budući da primatelj u naznačeni dan i vrijeme **NIJE ZATEČEN** na mjestu dostave ili **ODBIJA** primiti pismo isto mu je ostavljeno u poštanskom sandučiću, pretincu, na vratima ili na drugom vidljivom mjestu (označiti razlog).

Datum: _____

Datum: _____

Potpis dostavljača: _____

Potpis dostavljača: _____

Napomena dostavljača u slučaju neisporuke (navesti razloge zbog kojih pismo nije moguće dostaviti):

DOSTAVNICA

Potvrđujem da sam danas 11-05-2018 godine primio označeno pismeno
 (dan, mjesec i godina primitka - ispisati slovima)

Potpis primatelja: *[Signature]*

Ime i prezime dostavljača: _____

Datum: SDŽ - pomorstvo i turizam

Potpis dostavljača: *[Signature]*

<p>1. Budući da dana _____ u _____ sati primatelj nije zatečen na mjestu dostave, ostavljena mu je pisana obavijest o tome da će sljedeća dostava biti izvršena dana _____ između _____ sati te da u naznačeno vrijeme bude na mjestu dostave radi primanja pismena. Do tada pismeno može podići u poštanskom uredu na adresi naznačenoj u obavijesti.</p>	<p>2. Budući da primatelj u naznačeni dan i vrijeme NIJE ZATEČEN na mjestu dostave ili ODBIJA primiti pismeno, isto mu je ostavljeno u poštanskom sandučiću, pretincu, na vratima ili na drugom vidljivom mjestu (označiti razlog).</p>
--	---

Datum: _____

Datum: _____

Potpis dostavljača: _____

Potpis dostavljača: _____

Napomena dostavljača u slučaju neisporuke (navesti razloge zbog kojih pismeno nije moguće dostaviti):

DOSTAVNICA

Potvrđujem da sam danas 11-05-2018 godine primio označeno pismeno
 (dan, mjesec i godina primitka - ispisati slovima)

Potpis primatelja: *[Signature]*

Ime i prezime dostavljača: _____

Datum: SDŽ - UO za graditeljstvo, prost. i inf. i turističku objavu

Potpis dostavljača: *[Signature]*

<p>1. Budući da dana _____ u _____ sati primatelj nije zatečen na mjestu dostave, ostavljena mu je pisana obavijest o tome da će sljedeća dostava biti izvršena dana _____ između _____ sati te da u naznačeno vrijeme bude na mjestu dostave radi primanja pismena. Do tada pismeno može podići u poštanskom uredu na adresi naznačenoj u obavijesti.</p>	<p>2. Budući da primatelj u naznačeni dan i vrijeme NIJE ZATEČEN na mjestu dostave ili ODBIJA primiti pismeno, isto mu je ostavljeno u poštanskom sandučiću, pretincu, na vratima ili na drugom vidljivom mjestu (označiti razlog).</p>
--	---

Datum: _____

Datum: _____

Potpis dostavljača: _____

Potpis dostavljača: _____

Napomena dostavljača u slučaju neisporuke (navesti razloge zbog kojih pismeno nije moguće dostaviti):

REPUBLIKA HRVATSKA
MINISTARSTVO ZAŠTITE OKOLIŠA
I ENERGETIKE
10000, ZAGREB, BEOGRADSKA C. 80

DOSTAVNICA

Potvrđujem da sam danas _____ (ime i godina prijema – apisati sklovinu) 14-05-2018 godine primio/primila označeno pismo

Potpis primatelja: _____ (potpis) Ime i prezime dostavljača: _____

Datum: 14-05-2018 Potpis dostavljača: _____

<p>1. Budući da dana _____ u _____ sati primatelj nije zatečen na mjestu dostave, ostavljena mu je pisana obavijest o tome da će sljedeća dostava biti izvršena dana _____ između _____ sati te da u naznačeno vrijeme bude na mjestu dostave radi primanja pisma. Do tada pismo može poći u poštanskom uredu na adresi naznačenoj u obavijesti</p>	<p>2. Budući da primatelj u naznačeno vrijeme i vrijeme NIJE ZATEČEN na mjestu dostave ili ODBIJA primiti pismo, isto mu je ostavljeno u poštanskom sandučiću, prešencu, na vratima ili na drugom vidljivom mjestu (označiti razlog).</p>
---	---

Datum: _____

Datum: _____

Potpis dostavljača: _____

Potpis dostavljača: _____

Napomena dostavljača u slučaju nesporuke (navesti razloge zbog kojih pismo nije moguće dostaviti):

KNJIGA DANA PARENT HACKS ASHA DORNFEST

List kupusa umiruje otečene grudi i stopala

Čak 134 ideje iskusnih roditelja u jednoj knjizi

Nje: **BLAŽENKA BOŽINOVIĆ**

Roditelji su najveći hakeri, kaže autorica objašnjavajući kako je život s djecom često nepredvidljiv. U takvim se situacijama ljudi često dosjete nekih trikova koji im mogu olakšati, a ova knjiga slavi upravo njih.

Roditeljski trikovi su kreativna, neočekivana rješenja za probleme vezane uz djecu - navodi autorica, koja je roditeljske savjete počela prikupljati na svom blogu dok je i ona bila tek početnica u odgoju djece. Knjiga se sastoji od 134 ilustrirana savjeta koji obuhvaćaju teme od kasne trudnoće do rođenja, ranog odgoja te ideje za putovanja, proslave i učenje. Navodi se da je dobra ideja u bolnicu ponijeti gumicu ili traku za kosu kako biste maknuli kosu s lica, udobne papuče i kućni ogrtač da bi vam bilo udobnije, šampon za suho pranje kose i ručnik (jer su oni bolnički obično mali). Predlaže i korištenje lista kupusa za otečene grudi i

stopala. Samo izvaljajte nekoliko listova kupusa i stavite ga na otečena mjesta. Vlažne maramice za bebe nisu korisne samo za čišćenje nego i za uklanjanje privremenih tetovaža, tragova pastela sa zidova, mrlja od dezodoransa s odjeće te čišćenja biljaka i šapa kućnih ljubimaca. Autorica poučava i kako spriječiti padanje djeteta iz kreveta.

RJEŠENJE ZA SVAKI PROBLEM

Na rub madraca postavite čvrsto zarolani ručnik te na njega postavite plahu s gumicom kako se ne bi micao. Ako dijete ne želi popiti neki lijek, stavite ga u bočicu s dudom te dajte djetetu da sirup popije iz nje. Kako bi dijete lakše razlikovalo lijevu od desne cipele, isprintajte naljepnicu (autorica daje primjer s naljepnicom u obliku velike bubamare) te je prerežite na pola. Zalijepite naljepnice u cipele kako bi tvorile potpunu naljepnicu kad ih dijete stavi jednu pokraj druge. Autorica dijeli i ideju rezanja noktiju djeci dok ih nosite u nosiljci na prsima.



Dijete će biti relativno mirno i neće se moći previše pomicati, a vama će obje ruke biti slobodne za taj zadatak. Kako biste spriječili suze prilikom pranja kose djeteta, dok je jednom rukom perete, drugom mu iznad ili preko očiju stavite mali suhi ručnik kako mu voda i šampon ne bi ušli u oči. Autorica smatra kako svi roditelji ponekad imaju genijalne ideje te ih je zato odlučila objediniti u knjizi.

DOM ZA STARIJE OSOBE SVETA ANA ZAGREB

ZAGREB, Islandska 2
Na temelju članka 35. Statuta Doma za starije osobe Sveta Ana Zagreb i članka 14., stavka 1. Kolektivnog ugovora za djelatnost socijalne skrbi (Narodne novine 32/17), v.d. ravnateljica Doma za starije osobe Sveta Ana Zagreb raspisuje

JAVNI NATJEČAJ za radno mjesto

• diplomirani socijalni radnik/magistar socijalnog rada • neodređeno puno radno vrijeme • 1 izvršitelj/ica

Uvjeti:

- završen preddiplomski i diplomski sveučilišni studij ili integrirani preddiplomski i diplomski sveučilišni studij socijalnog rada ili socijalne politike,
- 12 mjeseci radnog staža u struci,
- položen stručni ispit sukladno Zakonu o socijalnoj skrbi (NN br. 157/13, 152/14, 99/15, 52/16, 16/17 i 130/17),
- odobrenje HKSR-a za obavljanje djelatnosti socijalnog rada,
- položen vozački ispit B-kategorije- nepostojanje zapreka iz čl. 213 Zakona o socijalnoj skrbi,
- probni rad od 6 mjeseci.

Uz pisanu prijavu na natječaj kandidat treba priložiti:

- domovnicu (preslik),
- dokaz o stručnoj spremi (preslik diplome),
- dokaz o ispunjavanju uvjeta radnog staža (potvrdu o podacima evidentiranim u matičnoj evidenciji HZMO-a),
- uvjerenje o položenom stručnom ispitu (preslik),
- uvjerenje da nije pokrenut kazneni postupak (ne stariji od 30 dana),
- odobrenja HKSR,
- životopis.

Prijave s potrebnom dokumentacijom o ispunjavanju uvjeta iz natječaja podnose se Domu za starije osobe Sveta Ana Zagreb, Zagreb, Islandska 2, u zatvorenoj omotnici, s naznakom: „Natječaj za socijalnog radnika, ne otvarati“ u roku od 8 dana od objave natječaja.

Nepotpune i nepravovremene prijave neće se razmatrati. Kandidati će biti pisano obaviješteni o izboru u zakonskom roku.

Dom za starije osobe Sveta Ana Zagreb

REPUBLIKA HRVATSKA
SPLITSKO-DALMATINSKA ŽUPANIJA
GRAD VIS
GRADONAČELNIK

KLASA: 350-02/16-20/03
URBROJ: 2190/01-02-18-21
Vis, 09. svibnja 2018. god.

Na temelju članka 96. stavaka 3. i 4. Zakona o prostornom uređenju („Narodne novine“, broj 153/13 i 65/17) i Odluke o Izradi Urbanističkog plana uređenja ruralnih naselja Podstražje i Brgujac objavljuje se

JAVNA RASPRAVA

o Nacrtu prijedloga Urbanističkog plana uređenja ruralnih naselja Podstražje i Brgujac

1. Za vrijeme trajanja javne rasprave, na javni uvid će se izložiti Nacrt prijedloga Urbanističkog plana uređenja ruralnih naselja Podstražje i Brgujac i to u prostorijama zgrade Grada Visa, na adresi Trg 30. svibnja 1992. br.2, 21480 Vis.
2. Javni uvid trajat će od 21. svibnja 2018. god. zaključno sa 19. lipnja 2018. godine., a Nacrt prijedloga Urbanističkog plana uređenja ruralnih naselja Podstražje i Brgujac se može pogledati svaki radni dan od 0930 do 1230 sati.
3. Javno izlaganje održat će se u Ponedjeljak, 21. svibnja 2018. godine, u 17,30 sati, u prostorijama Doma Podstražje, Vis.
4. Nacrt prijedloga Urbanističkog plana uređenja ruralnih naselja Podstražje i Brgujac bit će objavljen i na web stranici Grada Visa: www.gradvis.hr
5. Očitovanja, mišljenja, prijedlozi i primjedbe na Nacrt prijedloga Urbanističkog plana uređenja ruralnih naselja Podstražje i Brgujac mogu se podnositi do dana isteka javnog uvida na adresu: Grad Vis, Trg 30. svibnja 1992. br. 2, 21480 Vis ili putem e-maila na adresu: gradvis@gradvis.hr

Gradonačelnik Grada Visa
Ivo Radica



REPUBLIKA HRVATSKA
SPLITSKO - DALMATINSKA ŽUPANIJA
GRAD VIS
JEDINSTVENI UPRAVNI ODJEL

KLASA: 350-02/16-20/3
URBROJ: 2190/01-03-18-36
Vis, 20. lipnja 2018. god.

ZAPISNIK

sa JAVNOG IZLAGANJA za
Nacrt prijedloga Urbanističkog plana uređenja
ruralnih naselja Podstražje i Brgujac

održanog dana 21. svibnja 2018. godine s početkom u 17,30 sati u prostorijama Doma Podstražje, Vis.

PRISUTNI: Mario Pezelj, dipl. ing. arh, odgovorni voditelj plana
Ivo Radica, Gradonačelnik Grada Visa
Marinko Zubčić, predsjednik Gradskog Vijeća Grada Visa,
Antonia Uskok, zamjenica Gradonačelnika Grada Visa
Ana Sviličić, djelatnik Gradske Uprave

ZAPISNIČAR: Ana Sviličić,

Gradonačelnik Grada Visa, gospodin Ivo Radica, pozdravlja sve prisutne i otvara Javno izlaganje Nacrta prijedloga Urbanističkog plana uređenja ruralnih naselja Podstražje i Brgujac.

Gospodin Mario Pezelj, dipl. ing. arh, izlaže Nacrt prijedloga Urbanističkog plana uređenja ruralnih naselja Podstražje i Brgujac. Navodi kako se plan izradio temeljem Odluke koja je donesena na Gradskom vijeću Grada Visa, te iznosi obuhvat, granice i površinu UPU-a, ukratko opisuje samu lokaciju, ciljeve prostornog uređenja, te plan prostornog uređenja.

Nakon izlaganja prijedloga UPU-a, daje se mogućnost prisutnima da postave pitanja.

- Gospodin Nebojša Dorđević:
Koliko ja vidim ovdje se radi o proširenju građevne zone za nekih 30%. Koji je smisao toga kada se zna da je u Podstražju 10% kuća novoizgrađeno ostalo su sve stare kamene kuće većinom prazne? Po meni je to sada izgradnja jedno 50 kuća u turističke namjene koje će devastirati ovaj prostor!

Gradonačelnik : Zona gradnje definirana je PP Grada Visa. Tada je građevna zona povećana temeljem zahtjeva stranki za rješavanjem stambenog pitanja. Stranke tu žive i imaju djecu. Koliko je meni poznato povećanje zone je unutar nekih 5% a ne 30%.

- Gospodin Željko Vojković: Nije dobro da se o javnoj raspravi doznaje preko oglasa, weba itd. jer nas dosta nije dobilo informaciju o istom. U ruralnom dijel Podstražja do svih kuća su nekada postojali pješački putevi, ali danas se ti putevi mahom zatvaraju i vidim da UPU-om nisu planirani. Što je s tim kalama? Kanalizacija, gdje se planira crpna stanica?

Gradonačelnik: Obavijest o javnoj raspravi nije moguće dostavljati na adresu pojedincima nego bi se vi trebali malo bolje uključiti u ovo i pratiti događanja na stranicama grada i oglasnim pločama. Svako selo za sebe će imati svoj sustav odvodnje. Slažemo se da su u staroj jezgri Podstražja ucrtaju pješačke zone - putevi. Crpna stanica se nalazi na Rukavcu te se ide prema njoj.

- Gospodin Antonio Kordić: Na internetu je objavljeno da javni uvid za UPU traje do 04.lipnja., a vi sada govorite o datumu 19. lipnja?

Gradonačelnik: Na internetu se potkrala greška te će se ispraviti. Javni uvid traje do 19.lipnja – 30 dana.

- Gospodin Antonio Kordić: Koliko je ovo zatečeno stanje, koliko preslika PP Grada Visa, a koliko je planirano mimo PP Grada Visa?

Izrađivač: Sve je unutar zone gradnje definirane PP Grada Visa te ništa nije mimo PP Grada Visa.

- Gospodin Antonio Kordić: Kako mislite da unutar ruralnog naselja gradimo na česticama površine 200m² ako se od susjeda moramo udaljiti 3m?

Gradonačelnik: Kako se u ruralnim područjima nalaze mahom sve male čestice povećanjem minimalne kvadrature za gradnju bi skroz ograničili izgradnju u tom dijelu te smo na zahtjev stranki još kroz PP Grada Visa odlučili staviti tu površinu.

- Gospodin Antonio Kordić: Jeli istina da ćemo imati svoj centralni sustav otpadnih i slivnih voda?

Gradonačelnik: PP Grada Visa je određeno da svako selo, naselje ima svoj sustav otpadnih i slivnih voda. Svi će imati svoj separator koji će prazniti gradska tvrtka Gradina i odvoziti ga u postojeći kanalizacijski odvod Grada Visa.

- Gospodin Domagoj Mimica: Zar nije bolje da Brgujac ima svoj ispust u more te bi se tako dugoročno izbjegli troškovi? Brgujcu treba jedan sabirni bazen s crpkom i odvesti to na nekih 30-40m dubine. Tamo je dovoljno kisika da se sve razgradi i nema zagađivanja.

Gradonačelnik: Ovo što se sada iznijeli je jedna jako dobra i konstruktivna ideja te ćemo je sigurno razmotriti.

- Gospodin Antonio Kordić: U ruralnoj cjelini imamo građevne parcele u privatnom vlasništvu preko kojih prolazi glavni cjevovod iz 1983.g. Da li je planirano izmještanje cjevovoda ili će se strankama ponuditi nadoknada na drugo mjesto?

Gradonačelnik: Urbanistički plan treba definirati kompletnu infrastrukturu, a to znači put, cesta, kanalizacija, voda, struja.

- Gospodin Antonio Kordić: Ima li Grad u Podstražju svoju česticu? Kraj butige planirate parking na našoj zemlji. Ja nemam ništa protiv ali bih želio ukazati na mogućnost parkiranja na dijelu poviše Doma i smatram da bi taj parking uvelike riješio problem prometa u mirovanju. Također predlažem da se ucertaju dodatni putevi prema tom području kako bi imali komunikaciju s česticama poviše Doma Podstražje.

Gradonačelnik: Ideja je dobra i mislim da bi je trebali usvojiti. Moramo riješiti promet u mirovanju jer je to danas jako važno.

- Gospođa Krstulović Martina: Koliko unazad godina se gleda kakvi su bili putevi ?

Ana Sviličić: Ceste – putevi koji se koriste za promet vozilima i koje svatko može slobodno koristiti do dana stupanja na snagu Zakona o cestama smatraju se javnim cestama - putevima.

- Gospodin NN: Što je s objektima izgrađenim van građevinskog područja? Trebalo bi razmišljati da se te objekte uključi u zonu gradnje kada budu izmjene PP Grada Visa. U ovom UPU-u nije obrađen stari dio Brgujca te me zanima zašto? U malom Brgujcu postoji problem parkirališta da li ste mislili na to? Što je sa vezovima brodova u Brgujcu?

Izrađivač: Ako se iskaže potreba nije problem uključiti i stari dio Brgujca u UPU. Za sada smo išli u obradu samo ovog dijela jer smo smatrali da je tamo veća potreba obzirom da je puno novo izgrađenih objekata. Što se tiče prometa u mirovanju problem je taj što na Brgujcu nema Gradske parcele koju bi mogli namijeniti za te potrebe. Također na tom dijelu nema javnih sadržaja radi se o mirnom vikendaškom dijelu tako da nismo rješavali taj problem. Što se tiče priveza trenutno smo se morali uskladiti s važećim Županijskim planom u kojem nije dozvoljeno stavljati vezove u malim mjestima. Županijski plan je trenutno u izmjeni te imamo informaciju da će biti izmjene baš za taj dio pa bi nakon tih izmjena mogli pristupiti rješavanju istog.

- Gospodin NN: Pitanje vezano za zaštitu od požara. Da li se planiraju protupožarni putevi ja bih prvi dao dio svog zemljišta za tu svrhu?

Gradonačelnik: Ako netko ima ideju i zna gdje bi mogli probiti protupožarne puteve neka se slobodno meni obrati i to ćemo riješiti van ovog UPU-a.

- Gospodin Domagoj Mimica: Postoji li način da se isplanira hidrantska mreža i postoji li način da grad natjera vlasnike zapuštenih parcela da ih očiste?

Gradonačelnik: Za uspostavu hidrantske mreže treba imati određeni pritisak vode. UPU ne definira čišćenje parcela.

Izrađivač: Drugi je problem što imamo ceste širine cca3m u koje ne stane sva infrastruktura koja je potrebna, a za širenje puteva nitko nije zainteresiran.

- Gospođa NN: Kako je riješen put na do zadnjih parcela u Brgujcu? Ako bi mi koji smo zainteresirani dali dio svoje parcele za put dali bi se to moglo realizirati?

Izrađivač: Mi smo ga za sada planirali uz more ali ako vi imate bolji prijedlog slobodno nam ga iznesite i mi ćemo ga rado usvojiti.

- Gospođa NN: U tekstualnom dijelu PP Grada visa je određena katnost i visina zgrada da li je ovim UPU-om išta mijenjano po tom pitanju?

Izrađivač: Taj podatak smo preuzeli iz PP Grada Visa te nije ništa mijenjano ostaje P+1 i visina 8m do vijenca.

- Gospoda NN: Ove kuće van građevne zone da li se one mogu graditi dalje tj. nadograđivati?

Izradivač: Ne, one se mogu samo obnoviti isključivo unutar postojećih gabarita.

S obzirom na to da drugih pitanja prisutnih nije bilo, izlaganje je zaključeno u 19:00

ZAPISNIČAR: Ana Sviličić



NAZOČNI na Javnom izlaganju za vrijeme trajanja javne rasprave za UPU ruralnih naselja
Postražje i Brgujac

REPUBLIKA HRVATSKA
SPLITSKO-DALMATINSKA ŽUPANIJA
GRAD VIS - JEDINSTVENI UPRAVNI ODJEL

Vis, 21. svibnja 2018. god.

Red. b.	IME I PREZIME	Adresa	OIB	Potpis
1.	OZREN VOJKOVIĆ			
2.	NICA PAVICEVIĆ			
3.	VEGIKO VOJKOVIĆ			
4.	BREJČIĆ IVAN			
5.	ŽITKO MIKO			
6.	VOJKOVIĆ MIKO			
7.	IVANA KOČEVIĆ			
8.	LORENZINA KROŠIĆ			
9.	DOMAGOJ MIHICA			
10.	KRISTINA FERIĆ			
11.	VOJKOVIĆ TIBOR			
12.	ĐOĐIĆević ABRAHAM			
13.	VEGIKO VOJKOVIĆ			
14.	VEGIKO KARLITA			
15.	VEGIKO DAMIR			
16.	ANJE VOJKOVIĆ			
17.	ANA SUILEVIĆ			
18.	IVO KASČIĆ			
19.	MARIO DEŽIĆ			
20.	JOAN REPANIĆ			
21.				
22.				
23.				
24.				
25.				
26.				
27.				
28.				
29.				
30.				
31.				
32.				
33.				

PRIMJEDBE S JAVNE RASPRAVE
o prijedlogu
Urbanističkog plana uređenja ruralnih naselja Podstražnje i Brgujac

Javni uvid u trajanju od 21. svibnja do 19. lipnja 2018. godine

Re d. br.	Podnositelj	Zahjev	Odgovor	Obrazloženje
	Ivana Koceić	<ol style="list-style-type: none"> 1. Traži da se ucrtaju pješački putovi prema skici u prilogu. 2. Traži da se zgrada stare škole planira kao javna i društvena namjena. 3. Traži da se ne proširuje postojeća prometnica na dijelu od skretanja za Rukavac do skretanja za Brgujac. 4. Predlaže se da se na poluotoku Steralo visina građevina smanji na 6 metara. 5. Protivi se planiranju prometnice uz obalu ispod čestica 2706/1 2706/2 2706/3 	<ol style="list-style-type: none"> 1. Djelomično se prihvaća. 2. NE 3. DA 4. DA 5. DA 	<p>Djelomično se prihvaća.</p> <ol style="list-style-type: none"> 1. Mreža prometnica će se revidirati i prilagoditi stanju na terenu. 2. Čijeli prostor oko stare škole planira se kao mješovita namjena unutar koje su mogući sadržaji javne i društvene namjene 3. Primjedba se prihvaća 4. Primjedba se prihvaća 5. Primjedba se prihvaća
2.	Kordić Antonio	<ol style="list-style-type: none"> 1. Traži da se ucrtaju pješački putovi prema skici u prilogu. 2. Traži da se urede prostor doma, te se dio prenamijeni u u poljoprivrednu apoteku. 3. Planirati povijesno-graditeljsku cjelinu prema slici u prilogu 	<ol style="list-style-type: none"> 1. Djelomično se prihvaća. 2. NE 3. NE 	<ol style="list-style-type: none"> 1. Mreža prometnica će se revidirati i prilagoditi stanju na terenu. 2. Prostor doma sukladno planu može imati navednu namjenu. 3. Površina povijesno-graditeljske cjeline je određena planom višeg reda <p>Mreža prometnica će se revidirati i prilagoditi stanju na terenu.</p>
3.	Krstulović Martina	<ol style="list-style-type: none"> 1. Traži da se ucrtaju pješački putovi prema skici u prilogu. 2. Traži da se urede prostori doma i stare škole, te prenamijene u uljaru, poljoprivrednu apoteku i slično 	<ol style="list-style-type: none"> 1. Djelomično se prihvaća. 2. NE 	<p>Mreža prometnica će se revidirati i prilagoditi stanju na terenu.</p> <p>Prostor doma i stare škole sukladno planu može imati navednu namjenu.</p>
4.	Milanovski Milorad	<ol style="list-style-type: none"> 1. Traži da se čestice 2765/1 planira kao građevinsko zemljište 	<ol style="list-style-type: none"> 1. NE 	<p>Proširenje građevinskog područja naselja moguće je samo izmjenom prostornog plana grada Visa.</p>
5.	Vojković Miroslav	<ol style="list-style-type: none"> 1. Traži da se ucrta pješački put prema skici u prilogu. 	<ol style="list-style-type: none"> 1. Djelomično se prihvaća 	<p>Mreža prometnica će se revidirati i prilagoditi stanju na terenu.</p>
6.	Vojković Momir	<ol style="list-style-type: none"> 1. Traži da se čestica 2708/1 uvrsti u građevinsko područje. 	<ol style="list-style-type: none"> 1. NE 	<p>Proširenje građevinskog područja naselja moguće je samo izmjenom prostornog plana grada Visa.</p>

Re d. br.	Podnositelj	Zahjev	Odgovor	Obrazloženje
7.	Vojković Željko	<ol style="list-style-type: none"> 1. Traži da se zgrada stare škole u Podstražu planira kao javno dobro kojemu će se naknadno odrediti namjena te da se planira cesta do iste. 2. U Podstražu ucertati sve kale. 3. Traži se izmjena prometne mreže 	<ol style="list-style-type: none"> 1. NE 2. Djelomično se prihvaća 3. Djelomično se prihvaća 	<ol style="list-style-type: none"> 1. Cijeli prostor oko stare škole planira se kao mješovita namjena unutar koje su mogući sadržaji javne i društvene namjene. 2. Mreža prometnica će se revidirati i prilagoditi stanju na terenu. 3. Mreža prometnica će se revidirati i prilagoditi stanju na terenu.
8.	Hrvatske Vode Vodogospodarski odjel za slivove južnog Jadrana Vukovarska 35 21000 Split	Očitovanje na Plan	DA	
9.	Ministarstvo zaštite okoliša i energetike Radnička cesta 80 10000 Zagreb	Traže se izmjene u grafičkom i tekstualnom dijelu Pana	DA	
10.	Ministarstvo obrane Uprava za materijalne resurse Sektor za vojnu infrastrukturu Služba za vojno graditeljstvo i energetsku učinkovitost Trg kralja Petra Krešimira IV/1 10000 Zagreb	Nema primjedbi	DA	
11.	Ministarstvo unutarnjih poslova Policajska uprava Splitsko- dalmatinska Sektor upravnih i inspekcijskih poslova Inspektorat unutarnjih poslova	Očitovanje na Plan	DA	

Re d. br.	Podnositelj	Zahtjev	Odgovor	Obrazloženje
	Trg Hrvatske bratske zajednice 9 21000 Split			
12.	Vodovod i odvodnja otoka Visa Riva sv. Mikule 38 21485 Komiza	Očitovanje na Plan	DA	

REPUBLIKA HRVATSKA
SPLITSKO-DALMATINSKA ŽUPANIJA
GRAD VIS

Zagreb-Vis, 08. travnja 2019. godine

Sukladno odredbi članka 102. i 103. Zakona o prostornom uređenju ("Narodne novine", broj 153/2013, 65/2017.) nositelj izrade Plana Grad Vis i stručni izrađivač Plana ARHEO d.o.o. Zagreb sačinili su

IZVJEŠĆE S PONOVDNE JAVNE RASPRAVE
o prijedlogu Urbanističkog plana uređenja
ruralnih naselja Podstražje i Brgujac

Na temelju Zakona o prostornom uređenju ("Narodne novine", broj 153/2013, 65/2017.), te provedene rasprave o prijedlogu Urbanističkog plana uređenja ruralnih naselja Podstražje i Brgujac, sačinjava se Izvješće o ponovnoj javnoj raspravi.

Datum i vrijeme održavanja javnog izlaganja objavljeno je u listu " 24 sata" 26. veljača 2019. godine, na web stranici Ministarstva graditeljstva i prostornog uređenja – www.mgipu.hr, na web stranici Grada Visa- www.gradvis.hr i oglasnoj ploči.

1. Javni uvid u trajanju od 11. ožujka 2019. do 25. ožujka 2019. godine svakim radnim danom od 09:30 do 11:30 sati, u prostorijama zgrade Grada Visa, Trg 30. svibnja 1992., br 2, 21480 Vis
2. Javno izlaganje o Prijedlogu održano je 11. ožujka 2019. godine, u 18. sati, u prostorijama Doma Podstražje, Vis..

Nositelj izrade predmetnog Plana dostavio je pozive prema članku 97. Zakona o prostornom uređenju ("Narodne novine", broj 153/2013, 65/2017.), te Odluci o izradi predmetnog Plana.

Tijekom ponovne javne rasprave o prijedlogu Urbanističkog plana uređenja ruralnih naselja Podstražje i Brgujac, vođen je Zapisnik (u prilogu).

Sve pristigle primjedbe su obrađene i sastavni su dio ovog Izvješća i nalaze se u prilogu.

GRAD VIS
Odgovorna osoba
za provođenje javne rasprave
v.r.

ARHEO d.o.o.
Odgovorni voditelj izrade Plana
Mario Pezelj, dipl.ing.arh
v.r.

PRILOZI:

- Zaključak gradonačelnika Grada Visa kojim se utvrđuje prijedlog Urbanističkog plana uređenja ruralnih naselja Podstražje i Brgujac i upućuje na ponovnu javnu raspravu,
- Posebne obavijesti o javnoj raspravi,
- Objava ponovne javne rasprave ("24 sata" 26. veljača 2019)
- Zapisnik s javnog izlaganja,
- Popis prisutnih na javnom izlaganju,
- Obrađene primjedbe,
- Mišljenja sudionika u javnoj raspravi koji su pozvani posebnom obavijesti o ponovnoj javnoj raspravi.

Na temelju članka 95. Zakona o prostornom uređenju („Narodne novine“, broj 153/13), i članka 53. stavak 18. Statuta Grada Visa („Službeni glasnik Grada Visa“, br. 1/13, 2/13 i 6/18), Gradonačelnik Grada Visa dana 22.veljače 2019. godine donosi sljedeći:

ZAKLJUČAK

o utvrđivanju nacrtu prijedloga Urbanističkog plana uređenja ruralnih naselja Podstražje i Brgujac

I.

Utvrdjuje se nacrt prijedloga Urbanističkog plana uređenja ruralnih naselja Podstražje i Brgujac.

II.

Zadužuje se Izrađivač ARHEO d.o.o., da za ponovnu javnu raspravu pripremi tekstualni i grafički dio Plana, te njegovo obrazloženje i sažetak za javnost.

III.

1. Za vrijeme trajanja ponovne javne rasprave, na javni uvid će se izložiti Nacrt prijedloga Urbanističkog plana uređenja ruralnih naselja Podstražje i Brgujac i to u prostorijama zgrade Grada Visa, na adresi Trg 30. svibnja 1992. br.2, 21480 Vis.
2. Javni uvid trajat će **od 11.ožujka 2019.god. zaključno sa 25. ožujka 2019. godine.**, a Nacrt prijedloga Urbanističkog plana uređenja ruralnih naselja Podstražje i Brgujac se može pogledati svaki radni dan od 09³⁰ do 11³⁰ sati.
3. Javno izlaganje održat će se u **Ponedjeljak, 11. ožujka 2019. godine**, u 18,00 sati, u prostorijama Doma Podstražje, Vis.
4. Nacrt prijedloga Urbanističkog plana uređenja ruralnih naselja Podstražje i Brgujac bit će objavljen i na web stranici Grada Visa: www.gradvis.hr
5. Očitovanja, mišljenja, prijedlozi i primjedbe na Nacrt prijedloga Urbanističkog plana uređenja ruralnih naselja Podstražje i Brgujac mogu se podnositi **do dana isteka javnog uvida** na adresu: Grad Vis, Trg 30. svibnja 1992. br. 2, 21480 Vis ili putem e-maila na adresu: gradvis@gradvis.hr

IV.

Za provedbu ovog Zaključka zadužuje se Jedinствeni upravni odjel Grada Visa.

V.

Ovaj Zaključak stupa na snagu danom donošenja, i objaviti će se u Službenom Glasniku Grada Visa.

KLASA: 350-02/16-20/ 03
URBROJ: 2190/01-02-19-39
Vis, 22.veljače 2019. godine



REPUBLIKA HRVATSKA
SPLITSKO-DALMATINSKA ŽUPANIJA
GRAD VIS
Gradonačelnik



REPUBLIKA HRVATSKA
SPLITSKO - DALMATINSKA ŽUPANIJA
GRAD VIS
JEDINSTVENI UPRAVNI ODJEL

KLASA: 350-02/16-20/03
URBROJ: 2190/01-03-19-41
Vis, 25. veljače 2019. god.

PREDMET: Nacrt prijedloga Urbanističkog plana uređenja ruralnih naselja Podstražje i Brgujac
- posebna pisana obavijest o ponovnoj javnoj raspravi, dostavlja se

Na temelju članka 95. Zakona o prostornom uređenju („Narodne novine“, broj 153/13), i članka 53. Statuta Grada Visa („Službeni glasnik Grada Visa“, br. 1/13, 2/13 i 6/18), Gradonačelnik Grada Visa je dana 22. veljače 2019. godine donio Zaključak kojim se utvrđuje Nacrt prijedloga Urbanističkog plana uređenja ruralnih naselja Podstražje i Brgujac za ponovnu javnu raspravu, te zadužuje Jedinstveni upravni odjel da objavi i provede postupak ponovne javne rasprave.

U skladu s prethodno iznesenim, a prema članku 97. Zakona o prostornom uređenju obavještavamo vas slijedeće:

1. Za vrijeme trajanja ponovne javne rasprave, na javni uvid će se izložiti Nacrt prijedloga Urbanističkog plana uređenja ruralnih naselja Podstražje i Brgujac, i to u prostorijama zgrade Grada Visa, na adresi Trg 30. svibnja 1992. br.2, 21480 Vis
2. Javni uvid trajat će od 11. ožujka do 25. ožujka 2019. godine, a Nacrt prijedloga Prostornog plana se može pogledati svaki radni dan od 09^h do 11^h sati.
3. Nacrt prijedloga Urbanističkog plana uređenja ruralnih naselja Podstražje i Brgujac bit će objavljen i na web stranici Grada Visa www.gradvis.hr
4. Javno izlaganje održat će se u ponedjeljak, 11. ožujka 2019. godine, u 18,00 sati, u prostorijama Doma Podstražje, Vis.
5. Pisana očitovanja, mišljenja, prijedlozi i primjedbe na Nacrt prijedloga Urbanističkog plana mogu se podnositi do dana isteka javnog uvida na adresu: Grad Vis, Trg 30. svibnja 1992. br. 2, 21480 Vis ili putem e-maila na adresu: gradvis@gradvis.hr
6. U nastavku vam dostavljamo link Prijedloga Izmjena i dopuna Prostornog plana: <https://www.gradvis.hr/sluzbene-obavijesti/589-ponovna-javna-rasprava-o-nacrtu-prijedloga-upu-a-ruralnih-naselja-podstrazje-i-brgujac> te vas molimo da sukladno članku 101. Zakona o prostornom uređenju najkasnije do isteka javnog uvida tj. do **25. ožujka 2019. godine** dostavite mišljenje o Prijedlogu navedenog Prostornog plana.

Napominjemo da sukladno članku 101. stavku 4. Zakona ukoliko javno pravno tijelo ne dostavi mišljenje u roku navedenom u ovoj obavijesti, smatra se da je mišljenje dano i da

je Prijedlog Izmjena i dopuna Prostornog plana izrađen u skladu s danim zahtjevima, odnosno s posebnim propisima.

Sukladno članku 101. stavcima 1. i 5. Zakona, mišljenja, suglasnosti, odobrenja i drugi akti javnopravnih tijela koji se prema posebnim propisima moraju pribaviti u postupku izrade i donošenja prostornog plana, smatraju se mišljenjima o prihvaćanju zahtjeva prema članku 90. Zakona odnosno mišljenjima o primjeni posebnog propisa i/ili dokumenta koji je od utjecaja na prostorni plan.

S poštovanjem,

Referent za komunalne djelatnosti i geodetske poslove



DOSTAVITI:

- Ministarstvo zaštite okoliša i prirode, Radnička cesta 80 10000 Zagreb
- Ministarstvo kulture, Uprava za zaštitu kulturne baštine, Konzervatorski odjel u Splitu, Porinova 1, 21 000 Split
- Ministarstvo obrane, Uprava za materijalne resurse, Služba za nekretnine, graditeljstvo I zaštitu okoliša, Trg kralja Petra Krešimira IV br. 1., 10 000 Zagreb
- Ministarstvo unutarnjih poslova, Policijska uprava splitsko-dalmatinska, Trg hrvatske bratske zajednice 9, 21 000 Split
- Splitsko-dalmatinska županija, Upravni odjel za prostorno uređenje, Bihaćka 1, 21000 Split
- Splitsko-dalmatinska županija, Upravni odjel za graditeljstvo, komunalnu infrastrukturu I zaštitu okoliša, Bihaćka 1, 21000 Split
- Splitsko-dalmatinska županija, Upravni odjel za gospodarstvo, razvitak I EU integracije, Domovinskog rata 2, 21000 Split
- Splitsko-dalmatinska županija, Upravni odjel za pomorstvo I turizam, Domovinskog rata 2, 21000 Split
- Splitsko-dalmatinska županija, Javna ustanova Zavod za prostorno uređenje, Bihaćka 1, 21000 Split
- Splitsko-dalmatinska županija, Županijska uprava za ceste, Rudera Boškovića 22, 21 000 Split
- Hrvatske ceste d.o.o., Ispostava Split, Rudera Boškovića 22/II, 21000 Split
- Hrvatske vode, Vodnogospodarski odjel za vodno područje dalmatinskih slivova, Vukovarska 35, 21000 Split
- HAKOM, Hrvatska regulatorna agencija za mrežne djelatnosti, Ulica Roberta Frangeša Mihanovića 9, 10110 Zagreb,
- HEP-Operator distribucijskog sustava d.o.o. ElektroDalmacija – Split, Poljička cesta 73, 21 000 Split
- "Gradina Vis" d.o.o. „Biskupa Mihe Pušića 2, 21480 Vis
- "Vodovod i odvodnja otoka Visa" d.o.o., Riva Sv. Mikule 38, 21485 Komiža

DOSTAVNICA

REPUBLIKA HRVATSKA
SPLITSKI DALMATINSKA ŽUPANIJA
(dan, mjesec i godina)

26-02-2019

Potvrđujem da sam danas

godine primio označeno pismo

Potpis primatelja:

[Signature]

Ime i prezime dostavljača

Datum:

SDŽ - Upravni odjel za graditeljstvo,
komunalnu infrastrukturu i zaštitu okoliša

Potpis dostavljača:



<p>1. Budući da dana _____ u _____ sati primatelj nije zatečen na mjestu dostave, ostavljena mu je pisana obavijest o tome da će sljedeća dostava biti izvršena dana _____ između _____ sati te da u naznačeno vrijeme bude na mjestu dostave radi primanja pismena. Do tada pismo može podići u poštanskom uredu na adresi naznačenoj u obavijesti.</p>	<p>2. Budući da primatelj u naznačen dan i vrijeme NIJE ZATEČEN na mjestu dostave ili ODBIJA primiti pismo, isto mu je ostavljeno u poštanskom sandučiću, pretincu, na vratima ili na drugom vidljivom mjestu (označiti razlog).</p>
--	--

Datum:

Datum:

Potpis dostavljača:

Potpis dostavljača:

Nap:



(navesti razloge zbog kojih pismo nije moguće dostaviti):

DOSTAVNICA

REPUBLIKA HRVATSKA
SPLITSKI DALMATINSKA ŽUPANIJA
(dan, mjesec i godina)

26-02-2019

Potvrđujem da sam danas

godine primio označeno pismo

Potpis primatelja:


[Signature]

Ime i prezime dostavljača

Datum:

SDŽ - Upravni odjel za gospodarstvo,
razvitak i EU integracije

Potpis dostavljača:



<p>1. Budući da dana _____ u _____ sati primatelj nije zatečen na mjestu dostave, ostavljena mu je pisana obavijest o tome da će sljedeća dostava biti izvršena dana _____ između _____ sati te da u naznačeno vrijeme bude na mjestu dostave radi primanja pismena. Do tada pismo može podići u poštanskom uredu na adresi naznačenoj u obavijesti.</p>	<p>2. Budući da primatelj u naznačen dan i vrijeme NIJE ZATEČEN na mjestu dostave ili ODBIJA primiti pismo, isto mu je ostavljeno u poštanskom sandučiću, pretincu, na vratima ili na drugom vidljivom mjestu (označiti razlog).</p>
--	--

Datum:

Datum:

Potpis dostavljača:

Potpis dostavljača:

Napomena dostavljača u slučaju neprimanja (navesti razloge zbog kojih pismo nije moguće dostaviti):



DOSTAVNICA

26-07-2019

Potvrđujem da sam danas

godine primio označeno pismeno

(dan, mjesec i godina primitka - ispisati slovima)

Potpis primatelja:

Ime i prezime dostavljača

Datum:

SDŽ - Upravni odjel za pomorstvo i ribarstvo

Potpis dostavljača:



<p>1. Budući da dana _____ u _____ sati primatelj nije zatečen na mjestu dostave, ostavljena mu je pisana obavijest o tome da će sljedeća dostava biti izvršena dana _____ između _____ sati te da u naznačeno vrijeme bude na mjestu dostave radi primanja pismena. Do tada pismeno može podići u poštanskom uredu na adresi naznačenoj u obavijesti.</p>	<p>2. Budući da primatelj u naznačeni dan i vrijeme NIJE ZATEČEN na mjestu dostave ili ODBIJA primiti pismeno, isto mu je ostavljeno u poštanskom sandučiću, pretincu, na vratima ili na drugom vidljivom mjestu (označiti razlog).</p>
--	---

Datum:

Datum:

Potpis dostavljača:

Potpis dostavljača:

Napomena dostavljača u slučaju neisporuke (navesti razloge zbog kojih pismeno nije moguće dostaviti):



DOSTAVNICA

27-07-19

Potvrđujem da sam danas

godine primio označeno pismeno

(dan, mjesec i godina primitka - ispisati slovima)

Potpis primatelja:

GRADINA VIS d.o.o.

Ime i prezime dostavljača:

Datum:

Potpis dostavljača:

<p>1. Budući da dana _____ u _____ sati primatelj nije zatečen na mjestu dostave, ostavljena mu je pisana obavijest o tome da će sljedeća dostava biti izvršena dana _____ između _____ sati te da u naznačeno vrijeme bude na mjestu dostave radi primanja pismena. Do tada pismeno može podići u poštanskom uredu na adresi naznačenoj u obavijesti.</p>	<p>2. Budući da primatelj u naznačeni dan i vrijeme NIJE ZATEČEN na mjestu dostave ili ODBIJA primiti pismeno, isto mu je ostavljeno u poštanskom sandučiću, pretincu, na vratima ili na drugom vidljivom mjestu (označiti razlog).</p>
--	---

Datum:

Datum:

Potpis dostavljača:

Potpis dostavljača:

Napomena dostavljača u slučaju neisporuke (navesti razloge zbog kojih pismeno nije moguće dostaviti):



DOSTAVNICA

27-02-2019

Potvrđujem da sam danas

(dan, mjesec i godina primetka - ispisati slovima)

godine primio označeno pismo

Potpis primatelja: REPUBLIKA HRVATSKA

Ime i prezime dostavljača:

Datum: MINISTARSTVO ZAŠTITE OKOLNE
I ENERGETIKE
10000 ZAGREB, Radnička

Potpis dostavljača:



<p>1. Budući da dana _____ u _____ sati primatelj nije zatečen na mjestu dostave, ostavljena mu je pisana obavijest o tome da će sljedeća dostava biti izvršena dana _____ između _____ sati te da u naznačeno vrijeme bude na mjestu dostave radi primanja pismena. Do tada pismeno može podići u poštanskom uredu na adresi naznačenoj u obavijesti.</p>	<p>2. Budući da primatelj u naznačeni dan i vrijeme NI ZATEČEN na mjestu dostave ili ODBIJA primiti pismo isto mu je ostavljeno u poštanskom sandučiću, pretincu, vratima ili na drugom vidljivom mjestu (označiti razlog).</p>
--	---

Datum: _____

Datum: _____

Potpis dostavljača: _____

Potpis dostavljača: _____



izvornena dostavljača u slučaju neisporuke (navesti razloge zbog kojih pismeno nije moguće dostaviti):

Učinkovitost energetske i energetske učinkovitost

DOSTAVNICA

Potvrđujem da sam danas

(dan, mjesec i godina primetka - ispisati slovima)

godine primio označeno pismo

Potpis primatelja:

Ime i prezime dostavljača:

Datum:

Potpis dostavljača:

Handwritten signature and date 27-02-2019



<p>1. Budući da dana _____ u _____ sati primatelj nije zatečen na mjestu dostave, ostavljena mu je pisana obavijest o tome da će sljedeća dostava biti izvršena dana _____ između _____ sati te da u naznačeno vrijeme bude na mjestu dostave radi primanja pismena. Do tada pismeno može podići u poštanskom uredu na adresi naznačenoj u obavijesti.</p>	<p>2. Budući da primatelj u naznačeni dan i vrijeme NIJE ZATEČEN na mjestu dostave ili ODBIJA primiti pismo isto mu je ostavljeno u poštanskom sandučiću, pretincu, na vratima ili na drugom vidljivom mjestu (označiti razlog).</p>
--	--

Datum: _____

Datum: _____

Potpis dostavljača: _____

Potpis dostavljača: _____



u slučaju neisporuke (navesti razloge zbog kojih pismeno nije moguće dostaviti):

DOSTAVNICA

Potvrđujem da sam danas _____ godine primio označeno pismeno

(dan, mjesec i godina primitka - ispisati slovima)

Potpis primatelja:

Ime i prezime dostavljača:

Datum:

Potpis dostavljača:

OPUNOMOĆENIK

26. 02. 2019
Županijska uprava za ceste



<p>1. Budući da dana _____ u _____ sati primatelj nije zatečen na mjestu dostave, ostavljena mu je pisana obavijest o tome da će sljedeća dostava biti izvršena dana _____ između _____ sati te da u naznačeno vrijeme bude na mjestu dostave radi primanja pismena. Do tada pismeno može podići u poštanskom uredu na adresi naznačenoj u obavijesti.</p>	<p>2. Budući da primatelj u naznačeni dan i vrijeme NIJE ZATEČEN na mjestu dostave ili ODBIJA primiti pismeno isto mu je ostavljeno u poštanskom sandučiću, pretincu, na vratima ili na drugom vidljivom mjestu (označiti razlog)</p>
--	---

Datum:

Datum:

Potpis dostavljača:

Potpis dostavljača:

Napomena dostavljača u slučaju neisporuke (navesti razloge zbog kojih pismeno nije moguće dostaviti)



DOSTAVNICA

Potvrđujem da sam danas _____ godine primio označeno pismeno

(dan, mjesec i godina primitka - ispisati slovima)

Potpis primatelja:


Ime i prezime dostavljača:

Datum:

Potpis dostavljača:

OPUNOMOĆENIK
Hrvatske ceste d.o.o.

26.02.2019



<p>1. Budući da dana _____ u _____ sati primatelj nije zatečen na mjestu dostave, ostavljena mu je pisana obavijest o tome da će sljedeća dostava biti izvršena dana _____ između _____ sati te da u naznačeno vrijeme bude na mjestu dostave radi primanja pismena. Do tada pismeno može podići u poštanskom uredu na adresi naznačenoj u obavijesti.</p>	<p>2. Budući da primatelj u naznačeni dan i vrijeme NIJE ZATEČEN na mjestu dostave ili ODBIJA primiti pismeno isto mu je ostavljeno u poštanskom sandučiću, pretincu, na vratima ili na drugom vidljivom mjestu (označiti razlog)</p>
--	---

Datum:

Datum:

Potpis dostavljača:

Potpis dostavljača:

Napomena dostavljača u slučaju neisporuke (navesti razloge zbog kojih pismeno nije moguće dostaviti)



26-02-2019

DOSTAVNICA

Potvrđujem da sam danas

REPUBLICA HRVATSKA
MINISTARSTVO KULTURE
POLJE I PREŽIVLJAVANJE
SPLITSKO-DALMATINSKA
Potpis dostavljača

godine primio označeno pismeno

Potpis primatelja:

Datum:

<p>1. Budući da dana _____ u _____ sati primatelj nije zatečen na mjestu dostave, ostavljena mu je pisana obavijest o tome da će sljedeća dostava biti izvršena dana _____ između _____ sati te da u naznačeno vrijeme bude na mjestu dostave radi primanja pismena. Do tada pismeno može podići u poštanskom uredu na adresi naznačenoj u obavijesti.</p>	<p>2. Budući da primatelj u naznačeni dan i vrijeme NIJE ZATEČEN na mjestu dostave ili ODBIJA primiti pismeno, isto mu je ostavljeno u poštanskom sandučiću, pretincu, na vratima ili na drugom vidljivom mjestu (označiti razlog).</p>
--	---

Datum:

Datum:



Potpis dostavljača:

Napomena dostavljača u slučaju neisporuke (navesti razloge zbog kojih pismeno nije moguće dostaviti):

DOSTAVNICA

Potvrđujem da sam danas

27.02.2019

godine primio označeno pismeno

Potpis primatelja:

REPUBLIKA HRVATSKA
MINISTARSTVO KULTURE
KONZERVATORSKI ODJEL U SPLITU
21001 SPLIT, PORNOVA 7

ime i prezime dostavljača

Datum:

Potpis dostavljača

Bohinc

<p>1. Budući da dana _____ u _____ sati primatelj nije zatečen na mjestu dostave, ostavljena mu je pisana obavijest o tome da će sljedeća dostava biti izvršena dana _____ između _____ sati te da u naznačeno vrijeme bude na mjestu dostave radi primanja pismena. Do tada pismeno može podići u poštanskom uredu na adresi naznačenoj u obavijesti.</p>	<p>2. Budući da primatelj u naznačeni dan i vrijeme NIJE ZATEČEN na mjestu dostave ili ODBIJA primiti pismeno, isto mu je ostavljeno u poštanskom sandučiću, pretincu, na vratima ili na drugom vidljivom mjestu (označiti razlog).</p>
--	---

Datum:

Datum:

Potpis dostavljača:

Potpis dostavljača:



Napomena dostavljača u slučaju neisporuke (navesti razloge zbog kojih pismeno nije moguće dostaviti):

DOSTAVNICA

Potvrđujem da sam danas _____ godine primio označeno pismeno
(dan, mjesec i godina primitka - ispisati slovima)

Potpis primatelja: Jurela
 Datum: 28.02.2019

Ime i prezime dostavljača: _____
 Potpis dostavljača: [Signature]

<p>1. Budući da dana _____ u _____ sati primatelj nije zatečen na mjestu dostave, ostavljena mu je pisana obavijest o tome da će sljedeća dostava biti izvršena dana _____ između _____ sati te da u naznačeno vrijeme bude na mjestu dostave radi primanja pismena. Do tada pismeno može podići u poštanskom uredu na adresi naznačenoj u obavijesti.</p>	<p>2. Budući da primatelj u naznačeni dan i vrijeme NIJE ZATEČEN na mjestu dostave ili ODBIJA primiti pismeno, isto mu je ostavljeno u poštanskom sandučiću, pretincu, na vratima ili na drugom vidljivom mjestu (označiti razlog).</p>
--	---

Datum: _____
 Potpis dostavljača: _____

Datum: _____
 Potpis dostavljača: _____

Napomena dostavljača u slučaju neisporuke (navesti razloge zbog kojih pismeno nije moguće dostaviti):



DOSTAVNICA

Potvrđujem da sam danas _____ godine primio označeno pismeno
(dan, mjesec i godina primitka - ispisati slovima)

Potpis primatelja: HAKOM, ZAGREB
 Datum: 27-02-2019

Ime i prezime dostavljača: _____
 Potpis dostavljača: [Signature]

<p>1. Budući da dana _____ u _____ sati primatelj nije zatečen na mjestu dostave, ostavljena mu je pisana obavijest o tome da će sljedeća dostava biti izvršena dana _____ između _____ sati te da u naznačeno vrijeme bude na mjestu dostave radi primanja pismena. Do tada pismeno može podići u poštanskom uredu na adresi naznačenoj u obavijesti.</p>	<p>2. Budući da primatelj u naznačeni dan i vrijeme NIJE ZATEČEN na mjestu dostave ili ODBIJA primiti pismeno, isto mu je ostavljeno u poštanskom sandučiću, pretincu, na vratima ili na drugom vidljivom mjestu (označiti razlog).</p>
--	---

Datum: _____
 Potpis dostavljača: _____

Datum: _____
 Potpis dostavljača: _____

Napomena dostavljača u slučaju neisporuke (navesti razloge zbog kojih pismeno nije moguće dostaviti):



Potvrđujem da sam danas _____
 Potpis primatelja: _____
 Datum: _____

DOSTAVNICA
 HEP OPOSREDOVANJE ELEKTRICNOG ENERGIJE
 DISTRIBUCIJSKI ODJEL
 ELEKTRICNOG PRIMATELJA SPLIT

2 3 - 02 - 2019
 godine primio označeno pismeno

Ime i prezime dostavljača: _____
 Potpis dostavljača: _____

1. Budući da dana _____ u _____ sati primatelj nije zatečen na mjestu dostave, ostavljena mu je pisana obavijest o tome da će sljedeća dostava biti izvršena dana _____ između _____ sati te da u naznačeno vrijeme bude na mjestu dostave radi primanja pismena. Do tada pismeno može podići u poštanskom uredu na adresi naznačenoj u obavijesti.	2. Budući da primatelj u naznačeni dan i vrijeme NIJE ZATEČEN na mjestu dostave ili ODBIJA primiti pismeno, isto mu je ostavljeno u poštanskom sandučiću, pretincu, na vratima ili na drugom vidljivom mjestu (označiti razlog).
---	--

Datum: _____ Datum: _____
 Potpis dostavljača: _____ Potpis dostavljača: _____

Napomena dostavljača u slučaju neisporuke (navesti razloge zbog kojih pismeno nije moguće dostaviti):



Potvrđujem da sam danas _____
 Potpis primatelja: _____
 Datum: _____

DOSTAVNICA
 Hrvatske vode
 Zagreb, Posuški odjel za
 Slirove Južnoga Jadrana
 SPLIT, Vukovarska 35

2 6 - 02 - 2019
 godine primio označeno pismeno

Ime i prezime dostavljača: _____
 Potpis dostavljača: _____

1. Budući da dana _____ u _____ sati primatelj nije zatečen na mjestu dostave, ostavljena mu je pisana obavijest o tome da će sljedeća dostava biti izvršena dana _____ između _____ sati te da u naznačeno vrijeme bude na mjestu dostave radi primanja pismena. Do tada pismeno može podići u poštanskom uredu na adresi naznačenoj u obavijesti.	2. Budući da primatelj u naznačeni dan i vrijeme NIJE ZATEČEN na mjestu dostave ili ODBIJA primiti pismeno, isto mu je ostavljeno u poštanskom sandučiću, pretincu, na vratima ili na drugom vidljivom mjestu (označiti razlog).
---	--

Datum: _____ Datum: _____
 Potpis dostavljača: _____ Potpis dostavljača: _____

Napomena dostavljača u slučaju neisporuke (navesti razloge zbog kojih pismeno nije moguće dostaviti):



DOSTAVNICA

Potvrđujem da sam danas _____ (dan, mjesec i godina primitka - ispisati slovima) _____ godine primio označeno pismeno

Potpis primatelja: *[Signature]* Ime i prezime dostavljača: _____

Datum: *27.02.2019* Potpis dostavljača: _____
Vodovod i odvodnja otoka Visa d.o.o.

<p>1. Budući da dana _____ u _____ sati primatelj nije zatečen na mjestu dostave, ostavljena mu je pisana obavijest o tome da će sljedeća dostava biti izvršena dana _____ između _____ sati te da u naznačeno vrijeme bude na mjestu dostave radi primanja pismena. Do tada pismeno može podići u poštanskom uredu na adresi naznačenoj u obavijesti.</p>	<p>2. Budući da primatelj u naznačeni dan i vrijeme NIJE ZATEČEN na mjestu dostave ili ODBIJA primiti pismeno, isto mu je ostavljeno u poštanskom sandučiću, pretincu, na vratima ili na drugom vidljivom mjestu (označiti razlog)</p>
--	--

Datum: _____ Datum: _____

Potpis dostavljača: _____ Potpis dostavljača: _____

Napomena dostavljača u slučaju neisporuke (navesti razloge zbog kojih pismeno nije moguće dostaviti):



DOSTAVNICA 26-02-2019

Potvrđujem da sam danas _____ (dan, mjesec i godina primitka - ispisati slovima) _____ godine primio označeno pismeno

Potpis primatelja: *[Signature]* Ime i prezime dostavljača: _____

Datum: *26-02-2019* Potpis dostavljača: _____
Služba upravnog odjela prostorno uređenje

<p>1. Budući da dana _____ u _____ sati primatelj nije zatečen na mjestu dostave, ostavljena mu je pisana obavijest o tome da će sljedeća dostava biti izvršena dana _____ između _____ sati te da u naznačeno vrijeme bude na mjestu dostave radi primanja pismena. Do tada pismeno može podići u poštanskom uredu na adresi naznačenoj u obavijesti.</p>	<p>2. Budući da primatelj u naznačeni dan i vrijeme NIJE ZATEČEN na mjestu dostave ili ODBIJA primiti pismeno, isto mu je ostavljeno u poštanskom sandučiću, pretincu, na vratima ili na drugom vidljivom mjestu (označiti razlog)</p>
--	--

Datum: _____ Datum: _____

Potpis dostavljača: _____ Potpis dostavljača: _____



Napomena dostavljača u slučaju neisporuke (navesti razloge zbog kojih pismeno nije moguće dostaviti):



Ivana Banfić voli putovati, na fotki lijevo je u Indiji; na desnoj pozira kraj kućice kakvu želi...

GRADITELJICA BANFIĆ

'Glinu u ruke i eto kuće'

Piše: RAMONA ŠČURIC

Da mi je netko rekao prije 11 godina, kad sam prvi put posjetila Indiju i bila u pustinji Thar, da ću jednoga dana živjeti u Hrvatskoj u kući građenoj od prirodnih materijala: gline, slame, drva, rekla bih mu: 'Ma daj, moš si mislit', izjavila je Ivana Banfić (49).

Pjevačica koja i danas ima gaže na kojima pjeva svoje stare hitove, poznatija pod nadimkom I Bee, otkrila nam je kako će uskoro početi živjeti u skladu s prirodom.

OBITELJSKA ODLUKA Ivana Banfić pokraj rijeke Kupe gradi kućicu od gline, a s obitelji će se preseliti i živjeti u njoj. O tome snimaju i film

Pokraj rijeke Kupe, već dulje, gradi vlastitu glinenu kuću. - Uskoro će naša obiteljska kućica biti gotova. U prirodi kraj rijeke Kupe u šumici. To je obiteljski projekt, ideja je došla slučajno. Razmišljali smo bismo li napravili brvnaru ili nešto drugo. Živjeli smo u kući i u zgradama, evo u glinenoj kućici još nismo - objasnila je Ivana. Istaknula je da vjeruje da je sve zapisano "tamo negdje", a

obožavatelji su se složili. - Vidjeli smo da na Vukovici ima nekoliko takvih kućica i svidjelo nam se. Imali smo edukaciju nekoliko mjeseci kako se to radi jer je problem pronaći radnike. To je sve ručni rad, jako malo strojeva se koristi i kod nas nitko to ne radi pa moramo sami - rekla je Banfić. Ljubav prema prirodi presudila je u ovoj obiteljskoj odluci. Još nema uvjete za život u njoj, a

sve su "putem" dokumentirali. - Snimali smo od početka, dok je to još bilo samo zemljište, pa kako smo postavili temelje i ostalo. Suprug i ja ćemo napraviti dokumentarni film o tome. Ali za sada nema ni prozore, ni vrata, niti išta da bismo se mogli tamo preseliti, ali budemo uskoro - rekla je Ivana i nastavila. - Želimo živjeti u skladu s prirodom, kako nam je naravno otkad Zemlja postoji. Previše smo se odvojili od zelenila, rijeke... Bilo je dosta gradskog života, želimo se maknuti iz tog užurbanog svijeta.

REPUBLIKA HRVATSKA
SPLITSKO - DALMATINSKA ŽUPANIJA
GRAD VIS
GRADONAČELNIK

KLASA: 350-02/16-20/03
URBROJ: 2190/01-02-19-43
Vis, 25. veljače 2019. god.

Na temelju članka 96. stavaka 3. i 4. Zakona o prostornom uređenju („Narodne novine“, broj 153/13 i 65/17) i Odluke o izradi Urbanističkog plana uređenja ruralnih naselja Podstražje i Brgujac objavljuje se:

PONOVA JAVNA RASPRAVA o Nacrtu prijedloga Urbanističkog plana uređenja ruralnih naselja Podstražje i Brgujac

1. Za vrijeme trajanja javne rasprave, na javni uvid će se izložiti Nacrt prijedloga Urbanističkog plana uređenja ruralnih naselja Podstražje i Brgujac i to u prostorijama zgrade Grada Visa, na adresi Trg 30. svibnja 1992. br.2, 21480 Vis.
2. Javni uvid trajat će od 11. ožujka 2019. god. zaključno sa 25. ožujka 2019. godine, a Nacrt prijedloga Urbanističkog plana uređenja ruralnih naselja Podstražje i Brgujac se može pogledati svaki radni dan od 09,30 do 11,30 sati.
3. Javno izlaganje održat će se u Ponedjeljak, 11. ožujka 2019. godine, u 18,00 sati, u prostorijama Doma Podstražje, Vis.

4. Nacrt prijedloga Urbanističkog plana uređenja ruralnih naselja Podstražje i Brgujac bit će objavljen i na web stranici Grada Visa: www.gradvis.hr
5. Očitovanja, mišljenja, prijedlozi i primjedbe na Nacrt prijedloga Urbanističkog plana uređenja ruralnih naselja Podstražje i Brgujac mogu se podnositi do dana isteka javnog uvida na adresu: Grad Vis, Trg 30. svibnja 1992. br. 2, 21480 Vis ili putem e-maila na adresu: gradvis@gradvis.hr

Gradonačelnik Grada Visa
Ivo Radica



**KREDITNA
UNIA
ZAGREB**
- za zaposlene
- umirovljenike
- obrtnike

KREDITI NA DOHVAT RUKE



PREDAJTE ZAHTJEV ONLINE U 5 MIN.

Isplata u roku 24 sata - Saznajte sve jednim pozivom

Gundulićeva 5 - 01 4830 018

Savska 8 - 01 4836 262

Kredita unija Zagreb, OIB: 50489450502, MBS: 080804706, temeljni kapital 1.907.000,00 kuna
odobrenje Hrvatske narodne banke broj: 148-020/07-12/ZR, web: www.kreditaunijazagreb.hr



REPUBLIKA HRVATSKA
SPLITSKO - DALMATINSKA ŽUPANIJA
GRAD VIS
GRADONAČELNIK

KLASA: 350-02/16-20/03
URBROJ: 2190/01-02-19-42
Vis, 25. veljače 2019. god.

REPUBLIKA HRVATSKA
Ministarstvo graditeljstva i prostornog uređenja
Ulica Republike Austrije 20
Zagreb

PREDMET: Nacrt prijedloga Urbanističkog plana uređenja ruralnih naselja Podstražje i Brgujac
– oglas o ponovnoj javnoj raspravi, *dostavlja se*

Molimo da na Vašoj web stranici dana 27. veljače 2019. godine (srijeda), objavite slijedeći oglas:

Na temelju članka 96. stavaka 3 i 4. Zakona o prostornom uređenju („Narodne novine“, broj 153/13 i 65/17) i Odluke o izradi Urbanističkog plana uređenja ruralnih naselja Podstražje i Brgujac objavljuje se

PONOVNA JAVNA RASPRAVA

o Nacrtu prijedloga Urbanističkog plana uređenja ruralnih naselja Podstražje i Brgujac

1. Za vrijeme trajanja ponovne javne rasprave, na javni uvid će se izložiti Nacrt prijedloga Urbanističkog plana uređenja ruralnih naselja Podstražje i Brgujac i to u prostorijama zgrade Grada Visa, na adresi Trg 30. svibnja 1992. br. 2, 21480 Vis.
2. Javni uvid trajat će od 11. ožujka zaključno sa 25. ožujka 2019. godine, a Nacrt prijedloga Urbanističkog plana uređenja ruralnih naselja Podstražje i Brgujac se može pogledati svaki radni dan od 09³⁰ do 11³⁰ sati.
3. Javno izlaganje održat će se u Ponedjeljak, 11. ožujka 2019. godine, u 18,00 sati, u prostorijama Doma Podstražje, Vis.
4. Nacrt prijedloga Urbanističkog plana uređenja ruralnih naselja Podstražje i Brgujac bit će objavljen i na web stranici Grada Visa: www.gradvis.hr
5. Očitovanja, mišljenja, prijedlozi i primjedbe na Nacrt prijedloga Urbanističkog plana uređenja ruralnih naselja Podstražje i Brgujac mogu se podnositi do dana isteka javnog uvida na adresu: Grad Vis, Trg 30. svibnja 1992. br. 2, 21480 Vis ili putem e-maila na adresu: gradvis@gradvis.hr

Gradonačelnik Grada Visa



KLASA: 350-02/16-20/3
WEBRJE: 2190/01-03-19-42

komunalno@gradvis.hr

From: komunalno@gradvis.hr
Sent: 25. veljače 2019. 11:23
To: 'web@mgipu.hr'
Subject: Objava javne rasprave
Attachments: Oglas Mgipu.pdf

Poštovani,

U prilogu Vam dostavljam dopis, te Vas molim da objavu o javnoj raspravi o Prijedlogu Izmjena i dopuna Prostornog plana uređenja Grada Visa objavite na Vašim mrežnim stranicama.

U nastavku je link iz kojeg je vidljivo da je isto objavljeno i na mrežnim stranicama Grada Visa :

<https://www.gradvis.hr/sluzbene-obavijesti/589-ponovna-javna-rasprava-o-nacrtu-prijedloga-upu-a-ruralnih-naselja-podstrazje-i-brgujac>

S poštovanjem,
Mirjana Mumanović
Grad Vis

Tel. 021/711-125

e-mail: komunalno@gradvis.hr



Dokumenti

Filterajte dokumente:

SA tipom

Od:

Do:

Pretražite

Traži

Pronađeno 1489 dokumenata.

**22.10.2018. - Izvješće o javnoj raspravi o Prijedlogu Izmjena i dopuna
Generalnog urbanističkog plana Grada Dubrovnika**

28.02.2019. | pdf (4690kb) | Izvješće o javnoj raspravi | Dubrovniko-neretvanska županija

**13.03.2018. - Izvješće o javnoj raspravi o prijedlogu Izmjena i dopuna
Prostornog plana uređenja Općine Blato**

28.02.2019. | 17z (22141kb) | Izvješće o javnoj raspravi | Dubrovniko-neretvanska županija

Program_nZEB.pdf

27.02.2019. | pdf (809kb) | Svrhašni dokumenti, programi i projekti

**27.02.2019. - Informacija o ponovnoj javnoj raspravi o nacrtu
prijedloga Urbanističkog plana uređenja ruralnih naselja Podstražje i
Brnjava, Grad Vis**

27.02.2019. | pdf (350kb) | Informacija o javnoj raspravi | Informacije o javnim raspravama

**Plan savjetovanja s javnošću za zakone i podzakonske propise
Ministarstva koji se planiraju donositi u 2019. godini**

27.02.2019. | pdf (98kb) | Planovi i savjetovanja s javnošću

**27.02.2019. - Izvješće o javnoj raspravi o prijedlogu Urbanističkog
plana uređenja UPU 6 za dio građevinskog područja naselja Kastav,
oznake N1-2c-Klesarija, Grad Kastav**

27.02.2019. | pdf (2102kb) | Izvješće o javnoj raspravi | Primorsko-goranska županija

28.2.2019.Oglas.klasa7.pdf

27.02.2019. | pdf (1760kb) | Izvoštavanje | 28.02.2019. - Veći stručni referent - radna mjesta broj 711176 - klasa 7



REPUBLIKA HRVATSKA
SPLITSKO - DALMATINSKA ŽUPANIJA
GRAD VIS
JEDINSTVENI UPRAVNI ODJEL

KLASA: 350-02/16-20/3
URBROJ: 2190/01-03-19-60
Vis, 11. ožujka 2019. god.

ZAPISNIK

sa ponovnog JAVNOG IZLAGANJA za
Nacrt prijedloga Urbanističkog plana uređenja
ruralnih naselja Podstražje i Brgujac

održanog dana 11. ožujka 2019. godine s početkom u 18,00 sati u prostorijama Doma Podstražje, Vis.

PRISUTNI: Mario Pezelj, dipl. ing. arh, odgovorni voditelj plana
Josip Horvat, ARHEO d.o.o.
Ivo Radica, Gradonačelnik Grada Visa
Marinko Zubčić, predsjednik Gradskog Vijeća Grada Visa,
Antonia Runje, zamjenica Gradonačelnika Grada Visa
Ana Sviličić, djelatnik JUO

ZAPISNIČAR: Ana Sviličić, djelatnik JUO

Gradonačelnik Grada Visa, gospodin Ivo Radica, pozdravlja sve prisutne i otvara ponovno Javno izlaganje Nacrta prijedloga Urbanističkog plana uređenja ruralnih naselja Podstražje i Brgujac. U svom uvodnom dijelu, Gradonačelnik poziva sve prisutne da se aktivno uključe u davanje prigovora i prijedloga za UPU Podstražje i Brgujac te daje riječ izrađivačima.

Gospodin Mario Pezelj, dipl. ing. arh., pozdravlja sve prisutne te izlaže Nacrt prijedloga Urbanističkog plana uređenja ruralnih naselja Podstražje i Brgujac. Navodi kako se plan izradio temeljem Odluke koja je donesena na Gradskom vijeću Grada Visa, te iznosi obuhvat, granice i površinu UPU-a, ukratko opisuje samu lokaciju, ciljeve prostornog uređenja, plan prostornog uređenja te promjene u Nacrtu prijedloga UPU koje su nastale na temelju prethodnih primjedbi, a vezane su najviše za prometnice i puteve.

Nakon izlaganja prijedloga UPU-a, daje se mogućnost prisutnima da postave pitanja te Gradonačelnik otvara raspravu.

Gospodin Antonio Kordić: čestica 2584/21, tu se nacrtali parkiralište; Jel to znači da će ići kroz PP Grada Visa ili se to kroz UPU može izmijeniti?

Izrađivač: UPU-om se to ne može izmijeniti, a i ne mora ići kroz Izmjenu i dopunu PP Grada Visa jer je parkiralište po novom zakonu postala jednostavna građevina i parkiralište se može raditi bez građevinske dozvole i izvan građevnog područja. To nije bilo prije, zato smo ga sad nacrtali, prije to nismo mogli.

Gospodin Antonio Kordić: Dobro. Gornja granica sjeverna od te čestice, u našim prijedlozima, je povukla cilu ringu ove gornje, ovo što se rekli da nema prijedloga iza parkirališta. Svi smo sa parkirališta predložili da se poveže do granice istočne od 24/1. To znači da se sa ovoga puta ispod Doma može izaći na taj put koji bi parkiralište veza skroz do ????. Znači, mi smo predložili 5-6 izlaza, gdje treba Toniju izaći, nama, gdje treba Miru, da može svak'izaći. Ovu gornju granicu bi trebalo iskoristiti sa pola parkinga ili parkingom da veže sve do da se može s gornje strane izlaziti.

U nastavku slijedi razgovor izrađivača i gosp. Kordića o pojašnjenjima vezanim za gore navedeni prijedlog

Gradonačelnik pita gosp. Kordića je li navedeno dostavio u prigovorima na što on odgovara potvrdno, a gosp. Mario priznaje da navedeno nisu vidjeli.

Gradonačelnik daje prijedlog: Van granice građevnog područja povući cestu koja će voditi do parkirališta, s tim smo spojili ovo, ovdje se može spojiti ova i ova i ima izlaz na 3-4 mjesta, a da ljudi ne gube građevinske parcele.

U daljnjoj raspravi o vlasništvu određenih parceli sudjeluju G. Kordić, Gradonačelnik i gosp. Mario te još jednom potvrđuju što je gosp. Kordić htio definirati.

Gospodin NN: A ova dolje cesta, ona gdje ja živim, on je rekao zadnji put da tu treba biti pristup?

Gđa. Ana Sviličić potvrđuje kako je pristup napravljen. Gosp. Kordić detaljnije obrazlaže kako bi se crta trebala izvući pod pravim kutom i pratiti suhozid. U raspravi sudjeluje i gospodin NN.

Gradonačelnik savjetuje da se sve primjedbe napišu u pisanoj formi i skicirano te se dalje nastavlja rasprava o prijedlozima i primjedbama.

Gradonačelnik se obraća prisutnima u vezi kanalizacije; navodi da je ispust dolje u Rukavu i da je Grad proveo postupak javne nabave za projektiranje ispusta u Donji Rukavac, pa će nakon toga ići Gornji Rukavac, Podstražje i Brgujac; Znači, sve se kupi i ide u Rukavac. U ovom UPU-u se predviđene sve ove stvari koje projektant daje da se mogu uvrstiti. U Brgujcu smo isto predvidjeli parkiralište koje nije u obuhvatu građevinskog područja, isto je na površini u vlasništvu RH. Cilj je da znamo opasnost koja postoji u Brgujcu, što se ljeti događa. Mislim da ćemo do sezone jedan dio uspjati poravnati, a do sljedeće sezone da ćemo postaviti rampu i da će biti na kartice za ove koje žive u Brgujcu.

Gospodin John Repanich: Nama treba put do Zaglava.

Gradonačelnik odgovara kako to nije predmet ovog UPU-a.

Gospodin Veljko Karuza: Sigurno ovo što ću sad reći nije predmet večerašnje rasprave, ali sam uočio grešku koja je vezana za morski dio. Ni u ovom UPU, ni u PP Grada Visa nema rješenja za morski dio Brgujca. Mislim da bi trebalo prvom prilikom, kad se budu radile izmjene i dopune prostornih planova, o tome promisliti i trebalo bi ponuditi rješenje morskog dijela. To je potreba. Brgujac je uvijek bio potreban Podstražju u morskome dijelu.

Gradonačelnik: U morskome dijelu imamo dolje rivu koja je, ne predviđaju se nikakve građevine u Brgujcu i želimo ga sačuvati onakav kakav je sa postojećom rivom, koju smo sanirali i nikakve daljnje gradnje nema zasad, ali to što ste rekli, ako ikad itko bude planirao pomorske zahvate u Brgujcu, onda je to predmet prostornog plana, a ne ovog.

Gospodin Veljko Karuza: Ja sam to naglasio, ali očito je greška. Pitajte ljude imaju li problema sa privezom brodova i koji će problemi jednog dana nastati jer gosti koji tu borave imaju i potrebu da tu privežu svoj brod. Samo je sad pitanje na koji način to riješiti jer nije ponudeno rješenje, jer nismo studiozno razmišljali kad smo donosili Prostorni plan Grada Visa.

Gradonačelnik: Dobro, to je Vaše mišljenje, ja ga uvažavam ali, nije predmet ovog Plana.

Gospodin NN: Ne vidim ovog stari Brgujac, Dorotičevo; što je s njim?

Gradonačelnik: To nije u obuhvatu Plana. Imate dijelove koji nisu u obuhvatu Plana, kao što imamo pri Vukovo. UPU se donosi za cjeline koje su vezane. Kao imamo zaseoke, onda to nisu predmeti UPU-a. Kad bi išli gledati, za Brgujac skoro nije trebao UPU, ali on je sastavni dio Podstražja.

Gospodin Ante Vojković: Ja bih se vratio na ovaj dio Podstražja: tu postoji nekakav put koji se sad koristi; da li će i ona biti ucrtan kao takav da se može doći da ovih čestica.

Izrađivač: Mi smo ostavili ovaj ovdje da bi se ova površina mogla iskoristiti kao cjelina; do ovih parcela ćete moći doći kao i do sada, samo s ove druge strane.

Gospođa Ivana Kocić: Ove crvene prometnice na drugoj karti; koja je situacija dolje u Brgujcu na „steralu“, gdje prolazi cesta?

Izrađivač: Cesta ide do tu, a ostalo smo maknuli.

Izrađivač nadalje obrazlaže protezanje ceste te u raspravi sudjeluje gospođa Ivana Kocić koja iznosi kako navedena cesta nije najsretnije rješenje.

U daljnjoj raspravi sudjeluje više osoba, Izrađivač i gđa. Ana Sviličić.

Gospodin NN: Ja bih se vratio ponovno na Podstražje ako mogu. Znači, imamo izgrađeni dio i neizgrađeni dio i sad me interesira na tom izgrađenom dijelu; vi ste odredili minimalnu parcelu 400 kvadrata, je li to neki standardni hrvatski minimum ili ste uzeli neki prosjek, meni je sasvim mala parcela od 400 kvadrata. To me interesira i interesira me gore ovaj put što ste rekli da će bit parking, poviše ovog izgrađenog dijela, koja je širina toga puta?

Izrađivač: nismo se za to još odlučili.

Gospodin NN: E, a to je bitno.

Drugo pitanje, ovaj UPU definira način gradnje, imamo kompletan slučaj na Visu gdje je dotični objekat dobio 155 nagrada, a izgleda da zombiji žive tamo, to je sramota.

Znači, je li definirano u tekstualnom dijelu u tome UPU način gradnje? Je li to dalmatinska gradnja? Kad sam ja došao na Vis, bila je zadana način gradnje, a sad imamo srpskih, turskih, bosanskih i drugih. I sad me to interesira.

Izrađivač: Otprilike ima uvjeta, najčešće se to ostavlja arhitektu da radi, ali nisu uvijek to radili ljudi od struke pa svak' zida kako hoće. Uvijek nekako se ostavlja prostora arhitektu, ali, desi se i takvih situacija kao što ste vi spomenuli. Imamo definirane načine krovova, veličine objekata, sam oblik prozora, fasade nije definiran.

Gospodin NN: Postoji li zakonske mogućnosti da se to nekakvom inspekcijom zabrani?

Izrađivač: Mi planski možemo odrediti nekakve oblike gradnje, nekakav odnos visine i širine nagiba krova. Već dobivamo s time konture dalmatinske gradnje.

Prostorni plan nama daje tu veličinu parcele i mi smo je zadržali tu kao nekakav minimum.

Nastavlja se rasprava o veličinama parcela.

Gradonačelnik: Jeste li vi sad, kad je gospodin rekao da povećamo parcele

Gospodin Denis Mihojević: za 400 kvadrata parcele je teško naći kupca. Moja familija ima skoro 10 tisuća kvadrata, ali nađite vi kupca za 400 kvadrata.

Izrađivač: to je, ove dvije stvari, tu je sad

Gradonačelnik: Mi smo imali parcele u Rukavcu od 2000 do 800- 900 kvadrata; to je gradsko zemljište. Mi smo to stavili po svome, znači nema manje parcele od 900 kvadrata. Ovo nije gradska zemlja, ovo je vaša zemlja, ovo se radi za vas i zato vi recite ako hoćete više ili ako netko želi, ako netko ima zemlju, nema veze gdje se to nalazi, odredit ćemo da je parcela 2000 kvadrata.

Gospodin NN: Što to znači da je minimum 400 kvadrata? To znači da je maksimum 10000 tisuća?

Izrađivač: Tako je.

Gradonačelnik: Mi smo u Rukavcu odredili velike parcele gradske, onda smo na toj parceli odredili maksimalnu izgrađenost da zaštitimo prostor. Mi sad smo mogli to napraviti i vama. Mi moramo štiti prostor kao lokalna samouprava, zato smo i dignuli na 400 kvadrata. Ako vi želite, mi možemo u ovome UPU staviti i 1000 kvadrata. Ispod 400 kvadrata ne. To je sad vaša odluka. Da je ovo zemlja Grada Visa, ovdje bi bile parcele od 1000 kvadrata i više.

Gospođa Ivana Koceić: Mislim da je parcela od 400 kvadrata ozbiljan problem radi preizgrađenosti.

Nadovezuje se gosp. Veljko Karuza koji kaže da je to i pitanje preopterećenosti infrastrukture te gospođa Ivana Koceić to potvrđuje.

Gospodin NN: Kolika je dozvoljena izgrađenost na tih 400 kvadrata?

Izrađivač kaže kako je to 30%.

Gospodin Veljko Karuza: Još je jedna stvar o čemu trebamo voditi računa, teren koji je sa dosta nagiba što je jako opasno.

Gradonačelnik: Dobro, to sad ne možemo, to je u prostornom planu građevinsko zemljište. Mislim da je dobra ideja smanjiti izgrađenost na 25%, a ostat na minimumu od 400 kvadrata. Ovo što sad ovako govorimo, molim vas da ove primjedbe stavite na papir. Što ne bude na papiru, smatrat ćemo da nije rečeno.

Izrađivač: Volio bih da imamo ovu primjedbu gdje kažete da bi parcele trebale biti veće i da imamo primjedbu gdje kažete da parcele ne bi trebale biti veće. Ako jedni napišu, a drugi ne, onda je vrlo jasno što će se dogoditi.

Gospodin NN: Po kojem vi sudu odlučujete što ćete napraviti?

Izrađivač: Vidjet ćemo što ima smisla.

Gospodin NN: Vi ste ti koji morate zaštititi prostor. Svak' svakome gleda u pijat. Bavimo se turizmom na silu.

Gospodin NN: Može li se regulirati na način da tamo gdje se ne može postići više od 400 kvadrata da se tu dozvoli da bude manje od 400, ali tamo gdje imamo više od 2000 kvadrata, da najmanja parcela bude recimo 600 kvadrata ili 800?

Izrađivač: Teško je to staviti tako.

U raspravi sudjeluje više osoba te Gradonačelnik kaže da će velike parcele u Rukavcu ići na prodaju.

Gospodin NN: Kad ste govorili o infrastrukturi, ova cesta do Brgujca, hoće li se proširivati?

Gradonačelnik: Ja bih savjetovao da ta cesta ostane kakva je i da se samo malo popravi asfalt.

Gospodin Veljko Karuza: Ja bih dao prijedlog da se unutar ruralne sredine prema Prostornom planu zadrži minimalna parcela 600 kvadrata.

Gradonačelnik: Sve ovo napišite pa ćemo probati pronaći rješenje.

Gradonačelnik nadalje nastavlja obrazlagati kako je teško pronaći rješenje da se svima ugoditi te nastavlja primjerima navoditi.

Gospodin NN: Ako ja imam 5000 kvadrata, može li se napraviti da ja podijelim na dijelove parcele od 400 kvadrata i osiguram pristupne puteve na svojim parcelama

Izrađivač i Gradonačelnik kažu kako po planu postoje prometnice, nadovezuje se Ana Sviličić te kaže kako je to moguće i da je minimum 400 kvadrata i da se parcele mogu podijeliti i na više kvadrata.

Gospodin Veljko Karuza: Parcelacija se može napraviti ukoliko prethodno urbanista to odobri ili je temeljem UPU-a?

Gospođa Ana Sviličić: Temeljem UPU-a se parcelacija ne može vršiti nego temeljem projekata kojim će se izvršiti parcelacija. Obavezno je, kad je građevinsko zemljište u pitanju, da se zna gdje će biti buduća zgrada i na taj način se dozvoljava parcelacija. Ne možete parcelirati zemljište, a da se ne zna gdje će biti kuća. Mi bi mogli vama pocijepati parcele, ali to ne bi imalo nikakvog smisla jer danas-sutra vi možete se ne slagati s našim prijedlogom tako da se sad vama ostavlja da odlučite hoće li imati 400 ili 600 ili 2000 na ovaj način.

U daljnoj raspravi sudjeluju gospodin Mihojević i Karuza te Gradonačelnik i Izrađivač.

Gospodin NN: Koja je visina dozvoljena u izgrađenom i neizgrađenom dijelu?

Izrađivač: U izgrađenom dijelu gdje je najmanja parcela 200 kvadrata je 0,4 suterena, prizemlje plus kat 8 metara.

Gospodin NN: Je li to znači da ove stare kuće koje su sad na prodaju i koje imaju prizemlje, kat i nisko potkrovlje ne mogu se dalje dizati nego je to ta visina.

Izrađivač: Mogu 8 metara; visina vijenca 8 metara, s tim da se potkrovlje može dignut 60 cm bez dozvole. U Brguju smo stavili 6 metara.

Gradonačelnik ponovno napominje da prigovore treba dostaviti u pismenom obliku te zahvaljuje svima prisutnima.

Završeno u 20:30 sati

Zapisničar: Ana Sviličić, djelatnik JUO



NAZOČNI na ponovnom Javnom izlaganju za vrijeme trajanja ponovne javne rasprave za UPU
ruralnih naselja Podstražje i Brgujac

REPUBLIKA HRVATSKA
SPLITSKO-DALMATINSKA ŽUPANIJA
GRAD VIS - JEDINSTVENI UPRAVNI ODJEL

Vis, 11. ožujka 2019.g.

Red.br.	IME PREZIME	ADRESA	OIB	POTPIS
1	JOHN REPANICH			
2	PATRICIA "			
3	ŽITKO NIČIĆ / PO			
4	ŽELJKO VOJKOVIĆ			
5	PAVIČEVIĆ IVICA			
6	BUDIMIR PAVIČEVIĆ			
7	TOŠIP HAIKO			
8	ŽITKO HABIJA			
9	MATEJ VOJKOVIĆ			
10	IVANA KOČIĆ			
11	MATEO BORIĆ			
12	DAMIR REŽIĆ			
13	VEJLO KRUŽA			
14	SKAČIĆ JADRAN		15	
15	ANTE VOJKOVIĆ			
16	KRSTULOVIĆ MARTINA			
17	KORDIĆ ANTONIO			
18	KRSTULOVIĆ DRAGAN			
19	IVAN VETKOVIC			
20	MIROSLAV VOJKOVIĆ			
21	VEJLO ŠONJIĆ			
22	TOŠIP HAIKO			
23	ANTONIJA RUŽIĆ			
24	HARINKO ŽUBIĆ			
25	ALIJA ŠILJIĆ			
26	MARIO PEŽEL			
27	IVO RADICA			
28				
29				
30				
31				
32				
33				
34				
35				
36				
37				
38				
39				
40				
41				
42				

43				
44				
45				
46				
47				
48				
49				
50				
51				
52				
53				
54				
55				
56				
57				
58				
59				
60				
61				
62				

PRIMJEDBE S PONOVNE JAVNE RASPRAVE
o prijedlogu
Urbanističkog plana uređenja ruralnih naselja Podstraznje i Brgujac

Ponovni javni uvid u trajanju od 11. ožujaka do 25. ožujka 2019. godine

Re d. br.	Podnositelj	Zahjev	Odgovor	Obrazloženje
1.	Anđelka Perić	k.č. 2490/8, k.o. Vis. Da se minimalna površina građevne čestice od 400m ² ne povećava.	DA	
2.	Antonio Kodrić	Da se pješačke površine uctaju prema grafičkom prilogu.	Djelomično se prihvaća	Mreža prometnica će se revidirati i prilagoditi stanju na terenu.
3.	Dalbor Režić	Da se minimalna građevinska parcela poveća s 400m ² na 500m ² , Da se smanji izgrađenost 30% na 25%, Da se širina prilaznih puteva poveća s 3m na 4 m.	NE	Minimalna površina građevne čestice već je određena na način da je stroža nego u Prostornom planu uređenja Grada Visa. Ostali parametri određeni su sukladno Prostornom planu uređenja Grada Visa i vrijede za cijelo područje Grada.
4.	Elena Zelić	k.č. 2167, k.o. Vis. Da se planirani parking makne s moje parcele. Da prilazni put do moje kuće bude 3 m.	Ne prihvaća se	Sukladno javno dostupnim podacima čestica je u vlasništvu Grada Visa. Uz postojeću trgovinu je neophodno osigurati određeni broj parkirališnih mjesta. Prilaz objektu može se osigurati na slobodnom dijelu čestice.
5.	Ivan Vojković	Da se označi put kod stare škole prema skici u prilogu.	DA	
6.	Ivana Kocetić	1. k.č. 2706/1,2706/3, 2704/2,2706/1 i 2706/2. k.o. Vis. Predlažem da se s ceste, koja se spušta prema Steralu, skrene između čestica 2704/2 i 2706/1 i 2706/2 na tom mjestu već postoji pješački put. 2. da se minimalna površina građevinske čestice poveća s 400m ² na 800 m ² .	NE	Predmetni put prelazi preko privatne čestice. Cilj izrade Plana je izbjeći nepotrebno zadiranje u privatnu česticu. Obzirom da se radi o površini izvan obuhvata Plana navedeni put je moguće formirati u suradnji s vlasnikom čestice.
7.	Jakša Vojković	Da se prostor oko zone D1 smanji na 1.5 m, jer ostalo je moja vlasništvo. Također da se makne put s moje čestice 2490/3.	Djelomično	Površina na kojoj je smješten društveni dom je određena prema stanju na terenu na način da se omogući uporaba građevine. Prometnica je pomaknuta.
8.	Jadranka Skalić	Da se poljoprivredne parcele uvrste u građevinsko područje naselja. k.č. 2631/2,	NE	Građevinsko područje naselja određuje se Prostornim planom uređenja Grada Visa, te se

Re d. br.	Podnositelj	Zahtjev	Odgovor	Obrazloženje
	Grad Vis	2633, 2643, 2630/2, 2634/2, 2640/2, 2630/1, 2634/2, 2640/1 k.o. Vis.	DA	ne može izmijeniti ovim Planom.
9.	MINISTARSTVO KULTURE Uprava za zaštitu kulturne baštine Konzervatorski odjel u Splitu Porinova 2, 21000 Split	Suglasnost na Nacr. prijedloga Plana	DA	
10.	MINISTARSTVO ZAŠTITE OKOLIŠA I ENERGETIKE Radnička cesta 80 10000 Zagreb	Traže se izmjene u grafičkom i tekstualnom dijelu Plana	DA	
11.	Ministarstvo unutarnjih poslova Policajska uprava Splitsko-dalmatinska Sektor upravnih i inspekcijjskih poslova Inspektorat unutarnjih poslova Trg Hrvatske bratske zajednice 9 21000 Split	Traži se primijena već dostavljenih posebnih uvjeta gradnje.	DA	
12.				