


URBANISTIČKI PLAN UREĐENJA OBALNOG POJASA NASELJA BAJNICE



Nositelj izrade plana: **Općina Dugi Rat** Poljička cesta 133 21315 Dugi Rat

Načelnik: **Jerko Roglić** dipl.ing.

Stručni izrađivač: **Arhitektonski Atelier 10** Hebrangova 18 10000 Zagreb

Broj plana: **1720**

Odgovorna osoba: **Ivan Mucko** ovlaštenu arhitekt urbanist A-U 194

Suradnici: David Cvetko dipl.ing.agr.
Jasna Juraić Mucko ovlaštena arhitektica A-U 71

IZVJEŠĆE O JAVNOJ RASPRAVI

SADRŽAJ

1. Izvješće o javnoj raspravi
2. Dokumentacija izrade plana
3. Dokumentacija postupka ocjene o potrebi strateške procjene utjecaja plana na okoliš

Urbanistički plan uređenja obalnog pojasa naselja Bajnice

IZVJEŠĆE O JAVNOJ RASPRAVI

1. Podatci o objavi i trajanju javne rasprave

1.1. Mjesto održavanja javne rasprave

Prijedlog plana izložen je javnom uvidu u vrijeme trajanja rasprave u prostorijama Općine Dugi Rat, Poljička cesta 133 u Dugom Ratu.

1.2. Datum početka i trajanje javnog uvida u prijedlog plana

Javni uvid u prijedlog plana održan je od 12. veljače 2020. – 12. ožujka 2020.

1.3. Mjesto i datum javnog izlaganja

Javno izlaganje prijedloga plana održano je 12. veljače 2020. u 13.00h u prostorijama Općine Dugi Rat.

1.4. Rok u kojem se nositelju izrade dostavljaju primjedbe na prijedlog plana

Primjedbe na izloženi prijedlog plana mogu se davati do datuma zaključivanja javne rasprave, 12. ožujka 2020.

2. Popis sudionika u javnoj raspravi koji su pozvani posebnom obavijesti o javnoj raspravi

Nositelj izrade je, sukladno članku 90 Zakona o prostornom uređenju (NN 153/13, 65/17, 114/18, 39/19 i 98/19), nadležnim javnopravnim tijelima 14. veljače 2018. uputio poziv za dostavljanje zahtjeva za izradu Plana koji nisu sadržani u informacijskom sustavu.

Zahtjeve za izradu Plana dostavili su:

1. Državna uprava za zaštitu i spašavanje dopisom od 21.02.2018.
2. Ministarstvo unutarnjih poslova, inspektorat unutarnjih poslova dopisom od 22.02.2018.
3. Ministarstvo kulture dopisom od 01.03.2018.
4. Ministarstvo zaštite okoliša i energetike dopisom od 06.03.2018.
5. Hrvatske vode dopisom od 23.03.2018.

Zahtjevi javnopravnih tijela priloženi su izvješću o javnoj raspravi.

Posebne obavijesti o održavanju javnog izlaganja prijedloga plana poslane su 05. veljače 2020. na slijedeće adrese:

1. Hrvatske ceste; Odjel projektiranja i razvoja; Vončinina 3, 10000 Zagreb
2. Hrvatske ceste ispostava Split; Ruđera Boškovića 22, 21000 Split
3. Splitsko-dalmatinska županija; Županijska uprava za ceste; Ruđera Boškovića 22, 21000 Split
4. Lučka uprava Splitsko – dalmatinske županije; Prilaz braće Kaliterna 10, 21000 Split
5. Hrvatske vode, VGI za slivove južnoga Jadrana, Vukovarska 35, 21000 Split
6. Ministarstvo kulture; Uprava za zaštitu kulturne baštine; Konzervatorski odjel u Splitu; Porinova 2, 21000 Split
7. Ministarstvo zaštite okoliša i prirode; Uprava za zaštitu prirode; Radnička cesta 80; 10000 Zagreb
8. Javna ustanova za upravljanje prirodnim vrijednostima na području Splitsko-dalmatinske županije; Prilaz braće Kaliterna 10, 21000 Split
9. HEP-ODS d.o.o. DP Elektrodalmacija Split; Poljička cesta 73, 21000 Split
10. „Peovica“ Omiš; Vladimira Nazora 12, 21310 Omiš
11. „Vodovod“ Omiš; Četvrt Vrilo 6, 21310 Omiš
12. MUP; PU splitsko-dalmatinska; Hrvatske bratske zajednice bb, 21000 Split
13. MUP; Ravnateljstvo civilne zaštite; Područni ured civilne zaštite Split; Moliških Hrvata 1, 21000 Split
14. Zavod za prostorno uređenje Splitsko-dalmatinske županije, Bihaćka 1, 21000 Split
15. Županija Splitsko-dalmatinska, Upravni odjel za prostorno uređenje, Bihaćka 1, 21000 Split
16. Županija Splitsko-dalmatinska, Upravni odjel za prostorno uređenje, Ispostava u Omišu, Trg Kralja Tomislava 5, 21310 Omiš
17. Županija Splitsko-dalmatinska; Upravni odjel za komunalne poslove, komunalnu infrastrukturu i zaštitu okoliša; Bihaćka 1; 21000 Split
18. Mjesni Odbor Jesenice

U toku javne rasprave mišljenja o prijedlogu plana dostavila su slijedeća javnopravna tijela:

1. HEP ODS Elektrodalmacija Split dopisom od 10. veljače 2020. u kojem se navodi da će se postojeća TS Bajnice 1 ukinuti i zamijeniti novoizgrađenom TS Bajnice 2 snage 630 kVA u prvoj, odnosno 1000 kVA u drugoj fazi te da će se nova TS napajati iz planiranog 20 kV kabela TS Mutogras – TS Bajnice – TS Krilo 1. U očitovanju se završno navodi da je “nakon izrade

predmetnog plana na isti potrebno ishoditi suglasnost HEP-ODS d.o.o. Elektrodalmacija Split". Nejasno je što na što se točno mislilo formulacijom "nakon izrade predmetnog plana" te u kojem je odnosu ta formulacija s odredbama Zakona o prostornom uređenju, sukladno kojima se provodi postupak izrade "predmetnog" plana. Obzirom na navedeno HEP ODS-u je 09. ožujka 2020. dostavljen CD rom sa elektroničkim zapisom elaborata "predmetnog" plana u kojemu su točke: 3.2.4. Elektroenergetska mreža (str. 17), 2. Infrastrukturne mreže (str. 24) i 4.3.1. Elektroenergetska mreža (str. 32) korigirane sukladno citiranom očitovanju od 10.02.2020.

2. Ministarstvo kulture dopisom od 18. veljače 2020. koji je u cijelosti identičan tekstu posebnih uvjeta koje je Ministarstvo dalo 01. ožujka 2018. kojim je navedeno da u području obuhvata plana nema registriranih ni evidentiranih kulturnih dobara.
3. Ravnateljstvo civilne zaštite dopisom od 24. veljače 2020. kojim se daje suglasnost na planirane mjere zaštite i spašavanja.
4. Ministarstvo unutarnjih poslova dopisom od 25. veljače 2020. kojim se navodi da su za Plan izdani posebni uvjeti gradnje iz područja zaštite od požara 22.02.2018. Zahtjevi navedeni u tim posebnim uvjetima sadržani su u prijedlogu plana za javnu raspravu.
5. Hrvatske vode dopisom od 26. veljače 2020. u kojem se navodi da je prijedlog plana sukladan planskim dokumentima upravljanja vodama.

Sukladno stavku 4. članka 101. ZPU ako javnopravno tijelo ne dostavi mišljenje u roku određenom za javnu raspravu smatra se da je mišljenje dano i da je prijedlog prostornog plana izrađen u skladu s danim zahtjevima. Slijedom navedenog, smatra se da su tijela koja su dala zahtjeve za izradu plana a nisu dala mišljenje o prihvaćanju tih zahtjeva, suglasna s prijedlogom plana.

3. Popis sudionika u javnoj raspravi čija su očitovanja, prijedlozi i primjedbe na prijedlog prostornog plana prihvaćeni

1. Ante Kalina, Bajnice Jesenice

Podnositelji navodi da je prioritet u uređenju naselja obalna šetnica od Bajnica do Krila te znosi mišljenje da su planirani zahvati primjereni i potrebni.

Primjedba je prihvaćena

2. Ivan Vuković, Bajnice Jesenice

Podnositelji predlaže da se zadrži i produži postojeći kameni mul ispred kućnog broja 68/70 jer štiti postojeći prolaz (tunel) ispod državne ceste koji se koristi za siguran prolaz pješaka.

Protivi se smanjenju plaže ispod brojeva 66/68 koja je važna za mještane koji se bave turizmom.

Primjedba je prihvaćena

uz napomenu da plaža ispod brojeva 66/68 nije bila smanjena niti u prijedlogu plana koji je upućen u javnu raspravu.

3. Marin, Mladen, Velimir i Vedran Vuković, Bajnice Jesenice

Podnositelji predlažu da se omogući natkrivanje potoka na k.č.br. 4785 čime će se omogućiti kolni pristup do k.č.br. 4782/1 i 4782/2.

Primjedba je prihvaćena

4. Boženka, Mirela, Stella i Marin Rakuljić; Ranka, Mladen i Tanja Bertović, Bajnice Jesenice

Podnositelji predlažu da se na javnoj površini u prostornoj cjelini 1 na obalnom pojasu – rivi ne omogući gradnja prizemne montažne građevine označene oznakom P1 u grafičkom prikazu plana.

Primjedba je prihvaćena

5. Mještani Bajnica, u potpisu primjedbe 104 građana

Podnositelji predlažu da se na javnoj površini u prostornoj cjelini 1 na obalnom pojasu – rivi ne omogući gradnja prizemne montažne građevine označene oznakom P1 u grafičkom prikazu plana.

Primjedba je prihvaćena

6. Domagoj Vuković, Bajnice Jesenice

a) Podnositelj predlaže da se u obrazloženju plana ispravi navod o širini pješačke površine u zapadnom dijelu prostorne cjeline 1.

Primjedba je prihvaćena

b) Podnositelj predlaže da se na javnoj površini u prostornoj cjelini 1 na obalnom pojasu – rivi ne omogući gradnja prizemne montažne građevine označene oznakom P1 u grafičkom prikazu plana.
Primjedba je prihvaćena

4. Obrazloženja o očitovanjima, prijedlozima i primjedbama sudionika u javnoj raspravi koji nisu prihvaćeni ili su djelomično prihvaćeni

1. Ivo Rakuljić, Bajnice Jesenice

Podnositelji predlaže da se na rivi izgrade valobrani.

Primjedba nije prihvaćena

Na rivi u prostornoj cjelini 4 planirana su pera i lukobrani koji štite obalu, prometnicu i postojeće objekte od udara valova u zadovoljavajućoj mjeri.

2. Ivo Rakuljić, Bajnice Jesenice

Podnositelji predlaže da se sruši bespravno izrađeni objekt na šetnici.

Primjedba nije prihvaćena

Postojeća građevina nalazi se neposredno uz planirani potporni zid i plato između prostornih cjelina 4 i 5 te njeno rušenje ne smatramo potrebnim niti opravdanim.

3. Snježana Vuković, Bajnice Jesenice

Podnositeljica predlaže da se ne smanjuje plaža te navodi da je planirano preveliko betoniranje.

Primjedba nije prihvaćena

Podnositeljica ne navodi na koju se plažu odnosi njena primjedba. Načelni odgovor je da plaže u obuhvatu plana nigdje nisu smanjivane, osim radi uređenja obalne šetnice. Obalna šetnica je glavni prioritet u uređenju obalnog pojasa. Da bi se osigurao njen kontinuitet na pojedinim je mjestima plaža naprosto morala biti smanjena, ali nigdje nije ugrožena niti je, kako navodi podnositeljica, svedena na širinu od pola metra.

4. Kornelija Restović, Krilo Jesenice

Podnositeljica predlaže da se zadrži i stavi u funkciju javni sanitarni čvor koji je izgrađen uz samo more u istočnom dijelu obuhvata plana.

Primjedba nije prihvaćena

Postojeća ruševna građevina u istočnom dijelu plana odavno je napuštena. Njeno obnavljanje u funkciji javnog sanitarnog čvora nije opravdano iz više razloga: narušava se kontinuitet obalne šetnice a otpadne vode bi se morale prepumpavati u kolektor. Javni sanitarni čvor će u tom dijelu naselja biti dostupan u servisnim objektima luke Krilo koja se nalazi neposredno zapadno od spomenutog ruševnog objekta.

5. Ivo Rakuljić, Bajnice Jesenice u ime grupe od 23 građana

a) Zapadni i istočni dio prostorne cjeline 5 je prirodna plaža i kao takvu ju treba zaštititi.

Primjedba nije prihvaćena

Navedena prirodna plaža je planom zaštićena u najvećoj mogućoj mjeri. Primjerice sva postojeća stabla bora u pojasu uz cestu su evidentirana u grafičkim prikazima plana te je uvjetovano njihovo očuvanje i zaštita pri izvođenju radova uređenja, ceste, šetnice, nogostupa itd.

b) Izvedba potpornog zida i dislociranje postojeće trase dužobalne šetnice je očito prilagođavanje bespravnoj gradnji koja je označena sa P-2 u grafičkom prilogu a za koju se vodi inspekcijski postupak. Izvedbom na predloženi način će se oteći i ono malo prirodne plaže što je ostalo od bespravne gradnje zapadno. Prirodno je da se slijedi linija postojećeg potpornog zida i postojeće šetnice i da se bespravna gradnja ukloni.

Primjedba nije prihvaćena

Potporni zid koji uz kolnik državne ceste izveden je u istočnom dijelu. Predloženo nastavljanje postojećeg potpornog zida nije „prirodno“ jer u dijelu na koji se odnosi primjedba već postoji nasip koji je širi od onoga u istočnom dijelu na kojemu mještani parkiraju automobile. Nasip nije utvrđen na južnoj strani i „ruši“ se prema obali. Općina je izradila projekt izgradnje potpornog zida i taj je projekt u cijelosti preuzet u ovom planu.

- c) Bespravna gradnja je smještena tako da prekida dužobalnu šetnicu i onemogućava djeci da je koriste kao alternativni put jer pješački pothodnici već postoje.

Primjedba nije prihvaćena

Postojeći pješački pothodnici su planom zadržani i povezani šetnicom. Trasa šetnice obilazi planirani potporni zid i postojeću građevinu koji nisu smetanja njenom kontinuitetu i povezivanju postojećih pothodnika.

- d) Zaštita bespravne gradnje P-2 i planiranje sanitarnog čvora P-3 nije u interesu mještana već korisnika bespravne gradnje i nekolicine pijanaca koji se tu ljeti okupljaju.

Primjedba nije prihvaćena

Zabilježeno je da se krovu navedene građevine okupljaju mještani te je primijećeno da razgovoraju, igraju kartaške igre i provode slične društvene aktivnosti. U izradi plana nije istraživano da li dotični mještani učestalo konzumiraju alkoholna pića.

- e) Uklanjanjem bespravne gradnje oplemenit će se opća vizura i povećati aktivni prostor uz plažu.

Primjedba nije prihvaćena

Opća vizura će se oplemeniti izgradnjom planiranog potpornog zida te osiguranjem i uređenjem plaže uz zid koja je danas ugrožena i neupotrebljiva zbog stalne erozije materijala koji se trusi niz postojeći neuređeni nasip.

- f) Dalje se vidi da je lokacija sanitarnog čvora oznake P-3 u blizini bespravne gradnje, a poznato je da ozidane WC kabine već postoje samo 50-ak metara dalje prema istoku od P-3. Iste je Općina dala zazidati na zahtjev mještana prije nekoliko godina upravo zbog smrada koji se tu širio. E sad, ako je zaista potrebno imati sanitarne čvorove na samoj šetnici odmah pored plaže, postavlja se pitanje zašto bi se postavljali na već uređenoj šetnici koja je ionako uska za smještanje sanitarnih čvorova dok je moguće i obnoviti postojeće na postojećoj lokaciji? Logično je da se koristi postojeća lokacija ako je već potrebno. Većina mještana, turisti, žene i djeca ionako nikada neće koristiti jedan takav sanitarni čvor, u prvom redu zbog mogućnosti zaraze koja od tuda prijeti tijekom ljetnih vrućina. Čak i eventualno spajanje na kanalizaciju bi bilo ilegalno i nije dopustivo, jer kao što je poznato, postojeći cjevovod nema ni uporabnu dozvolu te u slučaju zaraze, bolesti ili čak smrti bi svi koji su sudjelovali u tome snosili odgovornost.

Primjedba nije prihvaćena

Sanitarni čvor je lociran sukladno zahtjevu od 11.12.2018. godine koji su potpisala 34 mještana Bajnica. Postojeća ruševna građevina u istočnom dijelu plana nije udaljena 50 nego 280 metara od planiranog sanitarnog čvora s oznakom P-3 i odavno je napuštena. Njeno obnavljanje u funkciji javnog sanitarnog čvora nije opravdano iz više razloga: ovdje se zaista narušava kontinuitet obalne šetnice a otpadne vode bi se morale prepumpavati u kolektor. Javni sanitarni čvor će u tom dijelu naselja biti dostupan u servisnim objektima luke Krilo koja se nalazi neposredno zapadno od spomenutog ruševnog objekta.

6. Stanari i vlasnici nekretnina Bajnice, u potpisu 75 građana

Nitko ne negira potrebu za uređenjem platoa i stvaranjem funkcionalnog javnog prostora postojećeg dijela naselja i time i ugodan prostor za boravak uz more s novim javnim sadržajima Bajnica i šireg prostora. Primjedbe se odnose na sljedeće:

- a) Predviđena izgradnja prometnice s parkiralištima i okretištem ne osigurava ne osigurava unaprjeđenje životnog prostora već osigurava da žive između dvije prometnice, izloženi prometu s obje strane kuće, te u ljetnom razdoblju (realno samo srpanj i kolovoz) cjelodnevnom prometnom opterećenju na entu potenciju. Daljnje doslovno navođenje primjedbe nije potrebno jer je cjeloviti tekst primjedbe priložen izvješću o javnoj raspravi.

Primjedba nije prihvaćena

Gradnja prometnica s jugozapadne strane postojećih kuća prvenstveno je u interesu vlasnika tih kuća jer će uz tu prometnicu planirati oni i njihovi gosti a služiti će i kao pristup za inerventna vozila hitne pomoći, vatrogasaca i slično. Riječ je o slijepoj ulici s minimalnim intenzitetom prometa. Osim toga korištenje planirane prometnice može se regulirati. U ljetnom razdoblju se može zabraniti ulazak osobnih vozila na prometnicu te se cijela novo uređena površina između kuća i obale može koristiti kao pješačka površina i riva.

b) Planirano privezište nema nikakvo opravdanje ni za stanovnike ni turiste i njihove brodice. Daljnje doslovno navođenje primjedbe nije potrebno jer je cjeloviti tekst primjedbe priložen izvješću o javnoj raspravi.

Primjedba je djelomično prihvaćena

Odustaje se od planiranja manjeg lukobrana u središnjem dijelu. Zadržana je samo proširena pješačka površina koje je s jugoistočne strane zaštićena kamenometom.

c) U jugostočnom dijelu obuhvata predlaže se formiranje nekoliko novih platoa na pilonima ispod kojih može prolaziti šetnica i biciklistička staze i ispod koje se može izgraditi više uslužnih montažnih građevina.

Primjedba je djelomično prihvaćena

Izneseni prijedlog je konstruktivan i može, ukoliko se kvalitetno planira i izvede, predstavljati doprinos uređenju ovog prostora jedina prepreka je zahtjevno tehničko rješenje i visoki troškovi izgradnje. Prijedlog je uključen u provedbene odredbe plana u kojima je dana mogućnost izvedbe platoa na razini državne ceste u potezu obalnog pojasa u jugoistočnom dijelu plana nasuprot linije koju određuju k.č.br. 4963 i k.č.br. 5080.

7. Domagoj Vuković, Bajnice Jesenice

a) Podnositelji predlaže da se briše bespravno izrađeni objekt na šetnici označen oznakom P-2 i planirani javni sanitarni čvor označen oznakom P-3.

Primjedba nije prihvaćena

Postojeća građevina nalazi se neposredno uz planirani potporni zid i plato između prostornih cjelina 4 i 5 te njeno rušenje ne smatramo potrebnim niti opravdanim. Sanitarni čvor je lociran sukladno zahtjevu od 11.12.2018. godine koji su potpisala 34 mještana Bajnica.

b) Podnositelji predlaže da se na vrhovi postojećih i planiranih pera za zaštitu plaže u prostornoj cjelini 5 izvedu u obliku gljive.

Primjedba nije prihvaćena

Izvedbeno rješenje pera za zaštitu plaže odredit će se projektom i može u detaljima odstupati od planom prikazanih gabarita, odnosno može se izvesti i u obliku gljive ako se to pokaže opravdanim.

c) Podnositelji predlaže da se planom odredi da širina planirane šetnice može biti od 2 m do 6 m. Podnositelj navodi da je u tekstualnom dijelu plana navedeno da je šetnica planirana u širini od 2 m do 4 m.

Primjedba nije prihvaćena

U svim tekstualnim dijelovima plana, obrazloženju i odredbama za provođenje, određeno je da širina treba biti najmanje 2 m, a tamo gdje prostorne mogućnosti dopuštaju može biti više. Niti u jednom dijelu plana nije navedeno da širina šetnice treba biti od 2 m do 4 m.

5. Popis sudionika u javnoj raspravi čija čija mišljenja, prijedlozi i primjedbe nisu razmatrani iz razloga propisanih Zakonom.

U javnoj raspravi nije bilo primjedbi koje nisu razmatrane iz razloga propisanih Zakonom.

izvješće o javnoj raspravi izradili

za nositelja izrade:

Jerko Roglić dipl.ing.

za stručnog izrađivača:

Ivan Mucko ovlaštenu arhitekt urbanist A-U 194



| PRILOZI IZVJEŠĆU O JAVNOJ RASPRAVI | |
|--|-------------|
| Odluka o izradi plana | 12.12.2017. |
| Obavijest o izradi plana na mrežnoj stranici MGiPU | 20.12.2017. |
| Poziv javnopravnim tijelima za dostavljanje zahtjeva za izradu plana | 14.02.2018. |
| Potvrde o slanju poziva javnopravnim tijelama za dostavljanje zahtjeva za izradu plana | 14.02.2018. |
| Zahtjevi i očitovanja nadležnih javnopravnih tijela | |
| Državna uprava za zaštitu i spašavanje | 21.02.2018. |
| MUP | 22.02.2018. |
| Ministarstvo kulture | 01.03.2018. |
| Ministarstvo zaštite okoliša i energetike | 06.03.2018. |
| Hrvatske vode | 23.03.2018. |
| | |
| Zaključak o utvrđivanju prijedloga plana za javnu raspravu | 03.02.2020. |
| Posebna obavijest o javnoj raspravi za nadležna javnopravna tijela | 05.02.2020. |
| Potvrde o slanju posebnih obavijesti o javnoj raspravi | 05.02.2020. |
| Obavijest o javnoj raspravi u dnevnom tisku | 05.02.2020. |
| Obavijest o javnoj raspravi na mrežnoj stranici MGiPU | 04.02.2020. |
| Obavijest o javnoj raspravi na mrežnoj stranici Općine | 04.02.2020. |
| Zapisnik javnog izlaganja prijedloga plana u javnoj raspravi | 12.02.2020. |
| Očitovanja javnopravnih tijela na prijedlog plana u javnoj raspravi | |
| HEP ODS Elektrodalmacija Split | 10.02.2020. |
| Ministarstvo kulture | 18.02.2020. |
| MUP Ravnateljstvo civilne zaštite | 24.02.2020. |
| MUP Služba inspekcijskih poslova | 25.02.2020. |
| Hrvatske vode | 26.02.2020. |
| HEP ODS Elektrodalmacija Split | 18.03.2020. |
| Primjedbe građana dane u javnoj raspravi | |
| | |



SLUŽBENI GLASNIK

SLUŽBENO GLASILO OPĆINE DUGI RAT

| | | |
|--|--|--|
| LIST IZLAZI PO POTREBI _____ Tel: 735-291 Telefaks: 734-900 | BROJ: 14/2017 Dugi Rat, 18. prosinca 2017. | Izdaje: Općina Dugi Rat Tiska: Općina Dugi Rat Adresa: 21315 Dugi Rat, Poljička cesta 133. OIB 70748151333 |
|--|--|--|

S A D R Ź A J

Općinsko vijeće

Strana

- | | |
|---|---|
| 1. Odluka o o privremenoj zabrani izvođenja radova tijekom turističke sezone na području Općine Dugi Rat u 2018. godini | 1 |
| 2. Odluka o izradi Urbanističkog plana obalnog pojasa naselja Bajnice | 4 |
| Odluka o izradi Urbanističkog plana zapadnog dijela obalnog pojasa naselja Duće | 6 |

Općinski načelnik

- | | |
|---|----|
| 1. Odluka o o provedbi postupka ocjene o potrebi strateške procjene utjecaja na okoliš Urbanističkog plana uređenja obalnog pojasa naselja Dugi Rat | 9 |
| 2. Odluka o provedbi postupka ocjene o potrebi strateške procjene utjecaja na okoliš Urbanističkog plana uređenja obalnog pojasa naselja Bajnice | 10 |
| 3. Odluka o o provedbi postupka ocjene o potrebi strateške procjene utjecaja na okoliš Urbanističkog plana uređenja obalnog pojasa naselja Duće | 12 |

1.

Na temelju članka 132. Zakona o gradnji ("Narodne novine", broj 153/13 i 20/17) i članka 27. Statuta Općine Dugi Rat („Službeni glasnik“ - službeno glasilo Općine Dugi Rat, broj 11/17 - treći pročišćeni tekst), a po prethodno pribavljenom mišljenju Turističke zajednice Općine Dugi Rat, Općinsko vijeće Općine Dugi Rat na 8. sjednici održanoj 12. prosinca 2017. donosi:

ODLUKU

**o privremenoj zabrani izvođenja radova
tijekom turističke sezone na području Općine Dugi Rat u 2018. godini**

I. UVODNE ODREDBE

„SLUŽBENI GLASNIK“ – SLUŽBENO GLASILO OPĆINE DUGI RAT

Na temelju članka 86. Zakona o prostornom uređenju (NN 153/13 i 65/17) i članka 27. Statuta Općine Dugi Rat („Službeni glasnik“ – službeno glasilo Općine Dugi Rat, broj: 11/17 – treći pročišćeni tekst) te po prethodnom mišljenju Splitsko – dalmatinske županije; Upravnog odjela za komunalne poslove, komunalnu infrastrukturu i zaštitu okoliša (KLASA: 351-01/17-01/0098 URBROJ: 2181/1-10/07-17-0002 od 30. listopada 2017.) danom temeljem članka 86. stavka 3. Zakona o prostornom uređenju i članka 64. stavka 1. Zakona o zaštiti okoliša (NN 80/13, 153/13 i 78/15) Općinsko vijeće Općine Dugi Rat na 8. sjednici održanoj 12. Prosinca 2017. donosi

ODLUKU

o izradi Urbanističkog plana obalnog pojasa naselja Bajnice

1. Pravna osnova za izradu plana

Općina Dugi Rat pristupa izradi Urbanističkog plana uređenja obalnog pojasa naselja Bajnice (dalje u tekstu: UPU) temeljem članka 86. Zakona o prostornom uređenju (NN 153/13) (dalje u tekstu ZPU). UPU će se izraditi i donijeti u skladu sa ZPU, Pravilnikom o sadržaju, mjerilima kartografskih prikaza, obveznim prostornim pokazateljima i standardu elaborata prostornih planova (NN 106/98, 39/04, 45/04 i 163/04) te drugim propisima iz područja prostornog uređenja.

2. Obuhvat plana

Prostornim planom uređenja Općine Dugi Rat (Službeni glasnik Općine Dugi Rat 02/09, 09/09, 10/14 i 3/15) područje u obuhvata plana određeno je kao dio građevinskog područja planiran za urbanu preobrazbu i sanaciju, za koje je, sukladno članku 79. ZPU obavezna izrada Urbanističkog plana uređenja. PPUO-om nisu određene granice pojedinih UPU-a te je određeno da će se granice obuhvata odrediti Odlukom o izradi svakog pojedinog plana.

Ovom odlukom se obuhvat plana određuje u granicama već formirane prostorne cjeline obalnog pojasa naselja na slijedeći način:

- istočnom granicom UPU Bajnice (Službeni glasnik Općine Dugi Rat 05/2015)
- sjevernom granicom čestice državne ceste D8 (k.č.br. 8850 k.o. Jesenice)
- zapadnom granicom UPU luke Krilo (Službeni glasnik Općine Dugi Rat 08/2014)
- obalom do linije određene istočnom granicom UPU Bajnice

Obuhvat UPU prikazan je na grafičkom prilogu ove odluke.

3. Ocjena stanja u obuhvatu plana

Plan obuhvaća obalno područje naselja Bajnice sa plažama, obalnom šetnicom i izgrađenim dijelom građevinskog područja. U obuhvatu plana izvedeni su manji zahvata uređenja obale koji nisu povezani u cjeloviti obalni potez.

4. Ciljevi i programska polazišta prostornog plana

Cilj izrade plana je stvaranje uvjeta za cjelovito uređenje obalnog pojasa u kojemu treba dominirati obalna šetnica uz koju će se na primjerenim lokacijama, sukladno prostornim mogućnostima odrediti površine za uređenje sadržaja u javnom korištenju (zelene površine, dječja igrališta i slično) te turistički, ugostiteljski, zabavni i drugi sadržaji čija je svrha daljnje profiliranje turističke ponude Bajnica.

5. Popis potrebnih stručnih podloga za izradu plana

Za izradu plana nisu potrebne posebne stručne podloge.

6. Način pribavljanja stručnih rješenja

Stručna rješenja izradit će stručni izrađivač plana.

7. Način pribavljanja katastarskih planova potrebnih za izradu plana

Plan će se izraditi na katastarskim planovima u digitalnom vektorskom formatu na kojima je izrađen PPUO dopunjenima topografskim podacima.

8. Popis tijela i osoba određenih posebnim propisima, koja daju zahtjeve, podatke, planske smjernice i druge propisane dokumente za izradu prostornog plana iz područja svog djelokruga, te drugih sudionika, koji će sudjelovati u izradi prostornog plana

U izradi plana sudjelovat će sljedeća tijela državne uprave i poduzeća s javnim ovlastima:

1. Hrvatske ceste; Odjel projektiranja i razvoja; Vončinina 3, 10000 Zagreb
2. Hrvatske ceste ispostava Split; Ruđera Boškovića 22, 21000 Split
3. Splitsko-dalmatinska županija; Županijska uprava za ceste; Ruđera Boškovića 22, 21000 Split
4. Lučka uprava Splitsko – dalmatinske županije; Prilaz braće Kaliterna 10, 21000 Split
5. Hrvatske vode, VGI za slivove južnoga Jadrana, Vukovarska 35, 21000 Split
6. Ministarstvo kulture; Uprava za zaštitu kulturne baštine; Konzervatorski odjel u Splitu; Porinova 2, 21000 Split
7. Ministarstvo zaštite okoliša i prirode; Uprava za zaštitu prirode; Radnička cesta 80; 10000 Zagreb
8. Javna ustanova za upravljanje prirodnim vrijednostima na području Splitsko-dalmatinske županije; Prilaz braće Kaliterna 10, 21000 Split
9. HEP-Pogon Omiš; Vrisovci 8, 21310 Omiš
10. HEP- Operator distribucijskog sustava d.o.o. „Elektrodalmacija“ Split; Poljička cesta 73, 21000 Split
11. HEP-Operator prijenosnog sustava; Prijenosno područje Split; Ulica kneza Ljudevita Posavskog 5, 21000 Split
12. „Peovica“ Omiš; Vladimira Nazora 12, 21310 Omiš
13. „Vodovod“ Omiš; Četvrt Vrilo 6, 21310 Omiš
14. MUP; PU splitsko-dalmatinska; Hrvatske bratske zajednice bb, 21000 Split
15. Državna uprava za zaštitu i spašavanje; Služba zajedničkih poslova; Moliških Hrvata 1, 21000 Split
16. Županijski zavod za prostorno uređenje Splitsko Dalmatinske županije, Bihaćka 1, 21000 Split
17. Splitsko Dalmatinska županija, Upravni odjel za prostorno uređenje, Bihaćka 1, 21000 Split
18. Splitsko Dalmatinska županija, Upravni odjel za prostorno uređenje, Ispostava u Omišu, Trg Kralja Tomislava 5, 21310 Omiš
19. Mjesni Odbor Jesenice

9. Rokovi za izradu plana

Sve aktivnosti i radnje u postupku izrade i donošenja plana vršit će se u skladu sa člancima 86. do 113. ZPU.

Nositelj izrade će po donošenju odluke o izradi plana obavjestiti javnost o izradi plana na mrežnim stranicama Općine i Ministarstva graditeljstva i prostornoga uređenja. (čl. 88.)

Nositelj izrade će nadležnim javnopravnim tijelima uputiti poziv da u roku 30 dana dostave zahtjeve za izradu plana koji nisu sadržani u informacijskom sustavu. (čl. 90.)

Nositelj izrade će na mrežnoj stranici Općine i oglasnoj ploči uputiti poziv građanima da u roku od 30 dana dostave zahtjeve za izradu plana.

Po isteku roka za dostavljanje zahtjeva za izradu plana izrađivač će nositelju izrade dostaviti nacrt prijedloga plana.

Nositelj izrade utvrdit će prijedlog plana za javnu raspravu. (čl. 95.)

Javna rasprava o prijedlogu plana objavit će se u dnevnom tisku te na mrežnim stranicama MGIPU i Općine. (čl. 96.)

Nositelj izrade dostavit će obavjest o javnoj raspravi javnopravnim tijelima navedenim u ovoj odluci i mjesnom odboru. (čl. 97.)

Prijedlog plana stavit će se na javni uvid na oglasnoj ploči i na mrežnim stranicama Općine i MGIPU. (čl. 98.)

Javna rasprava trajat će 30 dana. (čl. 98.)

U toku javnog uvida nositelj izrade i izrađivač održat će javno izlaganje prijedloga plana.

Javnopravna tijela koja su dala zahtjeve za izradu plana sudjeluju u javnoj raspravi davanjem mišljenja o prihvaćanju danih zahtjeva. Ako javnopravna tijela ne dostave mišljenje u toku javne rasprave smatrat će se da su suglasna s prijedlogom plana. (čl. 101.)

Izrađivač plana i nositelj izrade će najkasnije 30 dana nakon završetka javne rasprave izraditi izvješće o javnoj raspravi i nacrt konačnog prijedloga plana.

Nacrt konačnog prijedloga plana stavit će se na uvid na mrežnim stranicama Općine i MGIPU, a izvješće o javnoj raspravi na oglasnoj ploči i mrežnim stranicama Općine i MGIPU. (čl. 102.)

Nositelj izrade će utvrditi konačni prijedlog plana. (čl. 105.)

Nositelj izrade će konačni prijedlog plana uputiti Ministarstvu graditeljstva i prostornoga uređenja radi davanja suglasnosti. (čl. 108.)

Po dobivanju suglasnosti MGIPU nositelj izrade će uputiti konačni prijedlog plana Općinskom vijeću na donošenje, o čemu će uputiti pisanu obavjest sudionicima javne rasprave s obrazloženjem o razlozima neprihvaćanja, odnosno djelomičnog prihvaćanja njihovih prijedloga i primjedbi.

Sukladno prethodnom mišljenju Splitsko – dalmatinske županije; Upravnog odjela za komunalne poslove, komunalnu infrastrukturu i zaštitu okoliša danom temeljem članka 86. stavka 3. Zakona o prostornom uređenju i članka 64. stavka 1. Zakona o zaštiti okoliša provest će postupak ocjene o potrebi provedbe strateške procjene u kojem će se na temelju kriterija za utvrđivanje vjerojatno značajnog utjecaja plana na okoliš utvrditi da li je za plan potrebno provesti stratešku procjenu.

Postupak ocjene o potrebi strateške procjene provest će Upravni odjel Općine Dugi Rat sukladno odredbama članka 68. – 75. Zakona o zaštiti okoliša (NN 80/13 i 78/15).

10. Zabrana i vrijeme trajanja zabrane izdavanja akata kojima se odobravaju zahvati u prostoru, odnosno građenje, tijekom izrade i donošenja plana

Do usvajanja plana u području njegovog obuhvata odobrenja za građenje će se izdavati sukladno važećem prostornom planu uređenja općine.

11. Izvori financiranja plana

Izrada plana financirat će se iz proračuna općine Dugi Rat.

12. Ova odluka stupa na snagu osmog dana po objavi u „Službenom glasniku“. – službenom glasilu Općine Dugi Rat.

SPLITSKO-DALMATINSKA ŽUPANIJA
OPĆINA DUGI RAT
Općinsko vijeće

KLASA: 350-03/16-01/05
URBROJ: 2155/02-01/1-17-2
Dugi Rat, 12. prosinca 2017.

PREDSJEDNIK
OPĆINSKOG VIJEĆA:

Bernardin Petrić

3.

Na temelju članka 86. Zakona o prostornom uređenju (NN 153/13 i 65/17) i članka 27. Statuta Općine Dugi Rat („Službeni glasnik“ – službeno glasilo Općine Dugi Rat, broj: 11/17 – treći pročišćeni tekst) te po prethodnom mišljenju Splitsko – dalmatinske županije; Upravnog odjela za komunalne poslove, komunalnu infrastrukturu i zaštitu okoliša (KLASA: 351-01/17-01/0105 URBROJ: 2181/1-10/07-17-0002 od 10. studenog 2017.) danom temeljem članka 86. stavka 3. Zakona o prostornom uređenju i članka 64. stavka 1. Zakona o zaštiti okoliša (NN 80/13, 153/13 i 78/15) Općinsko vijeće Općine Dugi Rat na 8. sjednici održanoj 12. prosinca 2017. donosi

ODLUKU

o izradi Urbanističkog plana zapadnog dijela obalnog pojasa naselja Duće

1. Pravna osnova za izradu plana

Općina Dugi Rat pristupa izradi Urbanističkog plana uređenja zapadnog dijela obalnog pojasa naselja Duće (dalje u tekstu: UPU) temeljem članka 86. Zakona o prostornom uređenju (NN 153/13) (dalje u tekstu ZPU). UPU će se izraditi i donijeti u skladu sa ZPU, Pravilnikom o sadržaju, mjerilima kartografskih prikaza, obveznim prostornim pokazateljima i standardu elaborata prostornih planova (NN 106/98, 39/04, 45/04 i 163/04) te drugim propisima iz područja prostornog uređenja.

2. Obuhvat plana

Prostornim planom uređenja Općine Dugi Rat (Službeni glasnik Općine Dugi Rat 02/09, 09/09, 10/14 i 3/15) područje u obuhvata plana određeno je kao dio građevinskog područja planiran za urbanu preobrazbu i sanaciju, za koje je, sukladno članku 79. ZPU obavezna izrada Urbanističkog plana uređenja. PPUO-om nisu određene granice pojedinih UPU-a te je određeno da će se granice obuhvata odrediti Odlukom o izradi svakog pojedinog plana.

Ovom odlukom se obuhvat plana određuje u granicama već formirane prostorne cjeline obalnog pojasa naselja na slijedeći način:

- istočnom granicom UPU turističke zone Dalmacija (Službeni glasnik Općine Dugi Rat 07/2012)
- sjevernom granicom čestice državne ceste D8 (k.č.br. 3905/1 k.o. Duće)
- zapadnom granicom k.č.br. 3061 k.o. Duće

„SLUŽBENI GLASNIK“ – SLUŽBENO GLASILO OPĆINE DUGI RAT

Propisi iz područja prostornog uređenja na snazi

Dokumenti iz područja prostornog uređenja

Prostorni planovi državne razine

Dokumenti i propisi u izradi

Prostorni planovi u izradi

Pravilnik o prostornim planovima

Korisni linkovi

Splitsko-dalmatinska županija

- 03.01.2018. - Izrada Izmjena i dopuna Prostornog plana uređenja Grada Solina
- 20.12.2017. - Izrada Urbanističkog plana uređenja zapadnog dijela obalnog pojasa naselja Duće, Općina Dugi Rat
- 20.12.2017. - Izrada Urbanističkog plana uređenja obalnog pojasa naselja Bajnice, Općina Dugi Rat
- 19.12.2017. - Izrada Izmjena i dopuna Prostornog plana uređenja Grada Vrgorca
- 19.12.2017. - Izrada Urbanističkog plana uređenja dijela područja Borak-Potočine (zona Bluesun) i s tim u vezi Izmjena i dopuna Prostornog plana uređenja Općine Bol
- 04.12.2017. - Izrada Urbanističkog plana uređenja povijesne jezgre Sutivana - Bunta, Općina Sutivan
- 04.12.2017. - Izrada Izmjena i dopuna Urbanističkog plana uređenja "Uređenje obale-privezište Kuštalovac-Pećine", Općina Seget
- 04.12.2017. - Izrada Izmjena i dopuna Urbanističkog plana uređenja Istok Barbušinac - Seget Donji, Općina Seget
- 29.11.2017. - Izrada Urbanističkog plana uređenja Vela Farska - ISTOK II, Općina Nerežišća
- 29.11.2017. - Izrada Urbanističkog plana uređenja Vela Farska - ISTOK I, Općina Nerežišća
- 27.11.2017. - Izrada II. Izmjena i dopuna Urbanističkog plana uređenja Maslinica - dijela naselja Stari Grad, Grad Stari Grad
- 27.11.2017. - Izrada Izmjena i dopuna Prostornog plana uređenja Općine Seget
- 02.11.2017. - Izrada Izmjena i dopuna Generalnog urbanističkog plana Solina
- 03.10.2017. - Izrada Izmjena i dopuna Detaljnog plana uređenja 'Bilankuša', Grad Solin



REPUBLIKA HRVATSKA
SPLITSKO-DALMATINSKA ŽUPANIJA
OPĆINA DUGI RAT
Jedinstveni upravni odjel

KLASA: 350-03/17-01/05
URBROJ: 2155/02-04/1-18-6
Dugi Rat, 14. veljače 2018.

Predmet: **URBANISTIČKI PLAN UREĐENJA OBALNOG POJASA NASELJA
BAJNICE
POZIV NA DOSTAVLJANJE ZAHTJEVA ZA IZRADU PLANA**
- dostavlja se


Poštovani,

Općina Dugi Rat pokrenula je postupak izrade Urbanističkog plana uređenja obalnog pojasa naselja Bajnice. Odluka o izradi Plana objavljena je na mrežnim stranicama Općine na <http://www.dugirat.hr/upu-bajnice/>.

Odlukom o izradi utvrđeno je da Plan obuhvaća obalno područje naselja Bajnice sa plažama, obalnom šetnicom i izgrađenim dijelom građevinskog područja. U obuhvatu plana izvedeni su manji zahvata uređenja obale koji nisu povezani u cjeloviti obalni potez te je cilj izrade plana cjelovito uređenje obalnog pojasa u kojemu će dominirati obalna šetnica uz koju će se na primjerenim lokacijama, sukladno prostornim mogućnostima odrediti površine za uređenje sadržaja u javnom korištenju (zelene površine, dječja igrališta i slično) te turistički, ugostiteljski, zabavni i drugi sadržaji čija je svrha daljnje profiliranje turističke ponude Bajnica.

Molimo Vas da nam, u skladu sa člankom 90 Zakona o prostornom uređenju (Narodne novine 153/13), u roku od 30 dana dostavite zahtjeve za izradu prostornog plana koji nisu sadržani u informacijskom sustavu.

S poštovanjem,

PROJEKTOVALA:

Silvija Bliznac Radić, dipl.iur.

Dostavljeno:

1. Hrvatske ceste; Odjel projektiranja i razvoja; Vončinina 3, 10000 Zagreb
2. Hrvatske ceste ispostava Split; Ruđera Boškovića 22, 21000 Split
3. Splitsko-dalmatinska županija; Županijska uprava za ceste; Ruđera Boškovića 22, 21000 Split
4. Lučka uprava Splitsko – dalmatinske županije; Prilaz braće Kaliterna 10, 21000 Split

5. Hrvatske vode, VGI za slivove južnoga Jadrana, Vukovarska 35, 21000 Split
6. Ministarstvo kulture; Uprava za zaštitu kulturne baštine; Konzervatorski odjel u Splitu; Porinova 2, 21000 Split
7. Ministarstvo zaštite okoliša i prirode; Uprava za zaštitu prirode; Radnička cesta 80; 10000 Zagreb
8. Javna ustanova za upravljanje prirodnim vrijednostima na području Splitsko-dalmatinske županije; Prilaz braće Kaliterna 10, 21000 Split
9. HEP-Pogon Omiš; Vrisovci 8, 21310 Omiš
10. HEP- Operator distribucijskog sustava d.o.o. „Elektrodalmacija“ Split; Poljička cesta 73, 21000 Split
11. HEP-Operator prijenosnog sustava; Prijenosno područje Split; Ulica kneza Ljudevita Posavskog 5, 21000 Split
12. „Peovica“ Omiš; Vladimira Nazora 12, 21310 Omiš
13. „Vodovod“ Omiš, Četvrt Vrilo 6, 21310 Omiš
14. MUP; PU splitsko-dalmatinska; Hrvatske bratske zajednice bb, 21000 Split
15. Državna uprava za zaštitu i spašavanje; Služba zajedničkih poslova; Moliških Hrvata 1, 21000 Split
16. Zavod za prostorno uređenje Splitsko-dalmatinske županije, Bihacka 1, 21000 Split
17. Županija Splitsko-dalmatinska, Upravni odjel za prostorno uređenje, Bihacka 1, 21000 Split
18. Županija Splitsko-dalmatinska, Upravni odjel za prostorno uređenje, Ispostava u Omišu, Trg Kralja Tomislava 5, 21310 Omiš
19. Županija Splitsko-dalmatinska; Upravni odjel za komunalne poslove, komunalnu infrastrukturu i zaštitu okoliša; Bihacka 1; 21000 Split
20. Mjesni Odbor Jesenice

DOSTAVNICA

Potvrđujem da sam danas 20 godine
 primio otpравak označen na prednjoj strani. (datum ispisati slovima)

Primateelj: *Jovanović*Dostavljač: *[Signature]*

1. Budući da primatelj NIJE ZAPOSLEN na mjestu gdje treba dostaviti otpравak, ni nakon ostavljene pismene obavijesti da radi dostavljanja bude u određeno vrijeme u svom stanu odnosno na svom radnom mjestu, dostava je obavljena predajom punoletnom članu domaćinstva primatelja - kućepazitelju - susjedu - ovlaštenoj osobi koja radi na istom mjestu s primateljem.
2. Kad osoba kojoj je pismeno upućeno odnosno poslovno sposobni član njezina kućanstva, odnosno ovlaštena osoba ili radnik državnog tijela, fizičke ili pravne osobe bez zakonnitog razloga odbije primiti pismeno, dostavljač će se raznačiti na pismenu i vratiti ga tijelu, a u stanu ili prostorijama gdje te osoba radi, odnosno u sandučiću st o pokušanoj dostavi s upozorenjem da će se ako oglasne ploče tijela.



(ime i prezime te osobe)

Dana: 20 god u sati

(Ako je primatelj nepismen ili nije u stanju potpisati se, dostavljač će ispisati njegovo ime i prezime i slovima dan primitika s napomenom zašto primatelj nije stavio svoj potpis)

Potpis dostavljača:

Napomena dostavljača u slučaju nelsporuke:

Napomena: Ako se obrada dostave obavlja računalom veličina ometnice s površinom za dostavu u vlastite ruke može biti i drugih dimenzija koje su pripređene automatskoj obradi podataka. Obrazac 103. upotrebljava se za dostavu u predmetima na koje se primjenjuju pravila o dostavi prema ZPP-u.

POŠILJATELJ:

POVRATNICA

Oznaka spisa: *350-03/17-01103*
24.11.02-04/1-18-6

Naziv otpравka koji se dostavlja:

POZIV NA DOSTAVU
ZAHTEVA

Broj priloga: *1*Na adresu primatelja: *MJESNI ODOR*

KRULO JESENICE, PUT VEZUJE 10
21 314 JESENICE

VRATITI NA ADRESU POŠILJATELJA:

REP
 SREBRO
 RAT

DOSTAVNICA

Potvrđujem da sam danas

20 godine

primio otpравak označen na prednjoj strani.

(datum ispisati slovima)

Dostavljač:

1. Budući da primatelj **NJE ZATEČEN** na mjestu gdje treba dostaviti otpравak ni nakon ostavljene pisмене obavijesti da radi dostavljanja bude u određeno vrijeme u svom stanu odnosno na svom radnom mjestu, dostava je obavljena predajom otpравka punoljetnom članu domaćinstva primatelja - kućepazitelju - susjedu - ovlaštenoj osobi koja radi na istom mjestu s primateljem.

2. Kad osoba kojoj je pisмено upućeno, odnosno poslovno sposobni član njezina kućanstva, odnosno ovlaštena osoba ili radnik državnog tijela, fizičke ili pravne osobe bez zakonitog razloga odbije primiti pisμένο, dostavljač će to naznačiti na pisмени i vratiti ga tjele, a u stanu ili prostorijama gdje ta osoba radi, odnosno u sandučiću, će ostaviti obavijest o pokušanoj dostavi s upozorenjem da će se dostava obaviti preko oglasne ploče tjele.

(ime i prezime te osobe)

20 god u

sati

(Ako je primatelj nepisмен ili nije u stanju potpisati se, dostavljač će ispisati njegovo ime i prezime i slovima dan primatika s napomenom zašto primatelj nije stavio svoj potpis)

Potpis dostavljača:

Napomena dostavljača u slučaju neisporuke:

Napomena: Ako se obrada dostave obavlja računalom većina omotnica s povratnicom za dostavu u vlastite ruke može biti i drugih dimenzija koje su prilagođene automatskoj obradi podataka. **Obrazac 103** upotrebljava se za dostavu u predmetima na koje se primjenjuju pravila o dostavi prema ZPP-u.

DOSTAVNICA

Potvrđujem da sam danas 20. 02. 2018

20 godine

primio otpравak označen na prednjoj strani.

(datum ispisati slovima)

REPUBLIKA HRVATSKA
OPĆINA DALMATINSKA ŽUPANIJA
DOSTAVA OUIS

1. Budući da primatelj **NJE ZATEČEN** na mjestu gdje treba dostaviti otpравak ni nakon ostavljene pisमेंne obavijesti da radi dostavljanje bude u određeno vrijeme u svom stanu odnosno na svom radnom mjestu, dostava je obavljena predajom otpравka punoljetnom članu domaćinstva primatelja - kućepazitelju - susjedu - ovlaštenoj osobi koja radi na istom mjestu s primateljem.

2. Kad osoba kojoj je pisμένο upućeno, odnosno poslovno sposobni član njezina kućanstva, odnosno ovlaštena osoba ili radnik državnog tijela, fizičke ili pravne osobe bez zakonitog razloga odbije primiti pisμένο, dostavljač će to naznačiti na pisмени i vratiti ga tjele, a u stanu ili prostorijama gdje ta osoba radi, odnosno u sandučiću, će ostaviti obavijest o pokušanoj dostavi s upozorenjem da će se dostava obaviti preko oglasne ploče tjele.

(ime i prezime te osobe)

Dana:

20 god u

sati

(Ako je primatelj nepisмен ili nije u stanju potpisati se, dostavljač će ispisati njegovo ime i prezime i slovima dan primatika s napomenom zašto primatelj nije stavio svoj potpis)

Potpis dostavljača:

Napomena dostavljača u slučaju neisporuke:

Napomena: Ako se obrada dostave obavlja računalom većina omotnica s povratnicom za dostavu u vlastite ruke može biti i drugih dimenzija koje su prilagođene automatskoj obradi podataka. **Obrazac 103** upotrebljava se za dostavu u predmetima na koje se primjenjuju pravila o dostavi prema ZPP-u.

DOSTAVNICA

Potvrđujem da sam danas

20 godine

primio otpравak označen na prednjoj strani.

(datum ispisati slovima)

Dostavljač:

1. Budući da primatelj **NJE ZATEČEN** na mjestu gdje treba dostaviti otpравak ni nakon ostavljene pisमेंne obavijesti da radi dostavljanje bude u određeno vrijeme u svom stanu odnosno na svom radnom mjestu, dostava je obavljena predajom otpравka punoljetnom članu domaćinstva primatelja - kućepazitelju - susjedu - ovlaštenoj osobi koja radi na istom mjestu s primateljem.

2. Kad osoba kojoj je pisμένο upućeno, odnosno poslovno sposobni član njezina kućanstva, odnosno ovlaštena osoba ili radnik državnog tijela, fizičke ili pravne osobe bez zakonitog razloga odbije primiti pisμένο, dostavljač će to naznačiti na pisмени i vratiti ga tjele, a u stanu ili prostorijama gdje ta osoba radi, odnosno u sandučiću, će ostaviti obavijest o pokušanoj dostavi s upozorenjem da će se dostava obaviti preko oglasne ploče tjele.

(ime i prezime te osobe)

20 god u

sati

(Ako je primatelj nepisмен ili nije u stanju potpisati se, dostavljač će ispisati njegovo ime i prezime i slovima dan primatika s napomenom zašto primatelj nije stavio svoj potpis)

Potpis dostavljača:

Napomena dostavljača u slučaju neisporuke:

Napomena: Ako se obrada dostave obavlja računalom većina omotnica s povratnicom za dostavu u vlastite ruke može biti i drugih dimenzija koje su prilagođene automatskoj obradi podataka. **Obrazac 103** upotrebljava se za dostavu u predmetima na koje se primjenjuju pravila o dostavi prema ZPP-u.

POŠILJATELJ:

POVRATNICA

Oznaka spisa: 350-03/17-0105
25/102-04/1-18-6

Naziv otpravka koji se dostavlja:

POZIV NA DOSTAVU
ZAHTEVA

Broj priloga: /

Na adresu primatelja: ŽUPANIJA SPLITSKA
UPR. ODJEL ZA PROSTORNO UREĐENJE
BIHADIA 1, 21000 SPIT

VRATITI NA ADRESU POŠILJATELJA:

REPUBLIKA HRVATSKA
SPLITSKO-DALMATINSKA ŽUPANIJA
OPĆINA DUGI RAT 17

POŠILJATELJ:

POVRATNICA

Oznaka spisa: 350-03/17-01105
25/102-04/1-18-6

Naziv otpravka koji se dostavlja:

POZIV NA DOSTAVU
ZAHTEVA

Broj priloga: /

Na adresu primatelja: ŽUPANIJA DALMATINSKA
UPR. ODJEL ZA PROSTORNO UREĐENJE
ISP. OMS, TRG. K. TOBIŠ, 5. OMIJ

VRATITI NA ADRESU POŠILJATELJA:

REPUBLIKA HRVATSKA
SPLITSKO-DALMATINSKA ŽUPANIJA
OPĆINA DUGI RAT 18

POŠILJATELJ:

POVRATNICA

Oznaka spisa: 350-03/17-01105
25/102-04/1-18-6

Naziv otpravka koji se dostavlja:

POZIV NA DOSTAVU
ZAHTEVA

Broj priloga: /

Na adresu primatelja: ŽUP. SPL-DALM
UPR. ODJEL ZA KON. POSL. KON
INF. I ZAT. O. BIHADIA 1, SPLIT 19

VRATITI NA ADRESU POŠILJATELJA:

REPUBLIKA HRVATSKA
SPLITSKO-DALMATINSKA ŽUPANIJA
OPĆINA DUGI RAT 19

Potvrđujem da sam danas 20. 02. 2018. DOSTAVNICA (datum ispisati slovima) 20. godine

primio otpравak označen na prednjoj strani.

Primalac: M. Popunomac

Dostavljač: [Signature]

1. Budući da primatelj **NJE ZATEČEN** na mjestu gdje treba dostaviti otpравak ni nakon ostavljenе pisмене obavijesti da radi dostavljanja bude u određeno vrijeme u svom stanu odnosno na svom radnom mjestu, dostava je obavljena predajom otpравka punoljetnom članu domaćinstva primatelja - kućepazitelju - susjedu - ovlaštenoj osobi koja radi na istom mjestu s primateljem.

2. Kad osoba kojoj je pismeno upućeno, odnosno poslovno sposobni član nezina kućanstva, odnosno ovlaštena osoba ili radnik državnog tijela, fizičke ili pravne osobe bez zakonitог razloga odbije primiti pismeno, dostavljač će to naznačiti na pismenu i vratiti ga tijelu, a u stanu ili prostorijama gdje ta osoba radi, odnosno u sandučiću će ostaviti obavijest o pokušanoj dostavi s upozorenjem da će se dostava obaviti preko oglasne ploče tijela.

ARC 82 501 660 4 HR

(Ako je primatelj se, dostavljač će ispisati njegovo ime i prezime i slovima dan primatka s napomenom zašto primatelj nije stavio svoj potpis)

Dana: 20. god u sati

Potpis dostavljača: [Signature]

Napomena dostavljača u slučaju neisporuke:

Napomena: Ako se obrada dostave obavlja računalom veličina omotnice s površinom za dostavu u vlastite ruke može biti i drugih dimenzija koje su prilagođene automatskoj obradi podataka. Obrazac 103. upotrebljava se za dostavu u predmetima na koje se primjenjuju pravila o dostavi prema ZPP-u.

DOSTAVNICA

19-02-2018

Potvrđujem da sam danas

primio otpравak označen na prednjoj strani.

(datum ispisati slovima)

20. godine

REPUBLIKA HRVATSKA
MINISTARSTVO UNUTARNJIH POSLOVA
POLICIJSKA UPRAVA

SPIRITSKI OBLADAJENSKA UPRAVA
1. Budući da primatelj **NJE ZATEČEN** na mjestu gdje treba dostaviti otpравak ni nakon ostavljenе pisमेंe obavijesti da radi dostavljanja bude u određeno vrijeme u svom stanu odnosno na svom radnom mjestu, dostava je obavljena predajom otpравka punoljetnom članu domaćinstva primatelja - kućepazitelju - susjedu - ovlaštenoj osobi koja radi na istom mjestu s primateljem.

2. Kad osoba kojoj je pismeno upućeno, odnosno poslovno sposobni član nezina kućanstva, odnosno ovlaštena osoba ili radnik državnog tijela, fizičke ili pravne osobe bez zakonitог razloga odbije primiti pismeno, dostavljač će to naznačiti na pismenu i vratiti ga tijelu, a u stanu ili prostorijama gdje ta osoba radi, odnosno u sandučiću će ostaviti obavijest o pokušanoj dostavi s upozorenjem da će se dostava obaviti preko oglasne ploče tijela.

(Ako je primatelj se, dostavljač će ispisati njegovo ime i prezime i slovima dan primatka s napomenom zašto primatelj nije stavio svoj potpis)

Dana: 20. god u sati

Potpis dostavljača: [Signature]

Napomena dostavljača u slučaju neisporuke:

Napomena: Ako se obrada dostave obavlja računalom veličina omotnice s površinom za dostavu u vlastite ruke može biti i drugih dimenzija koje su prilagođene automatskoj obradi podataka. Obrazac 103. upotrebljava se za dostavu u predmetima na koje se primjenjuju pravila o dostavi prema ZPP-u.

Potvrđujem da sam danas

primio otpравak označen na prednjoj strani.

(datum ispisati slovima)

20. godine

Primalac: [Signature]

Dostavljač: [Signature]

1. Budući da primatelj **NJE ZATEČEN** na mjestu gdje treba dostaviti otpравak ni nakon ostavljenе pisमेंe obavijesti da radi dostavljanja bude u određeno vrijeme u svom stanu odnosno na svom radnom mjestu, dostava je obavljena predajom otpравka punoljetnom članu domaćinstva primatelja - kućepazitelju - susjedu - ovlaštenoj osobi koja radi na istom mjestu s primateljem.

2. Kad osoba kojoj je pismeno upućeno, odnosno poslovno sposobni član nezina kućanstva, odnosno ovlaštena osoba ili radnik državnog tijela, fizičke ili pravne osobe bez zakonitог razloga odbije primiti pismeno, dostavljač će to naznačiti na pismenu i vratiti ga tijelu, a u stanu ili prostorijama gdje ta osoba radi, odnosno u sandučiću će ostaviti obavijest o pokušanoj dostavi s upozorenjem da će se dostava obaviti preko oglasne ploče tijela.

ARC 82 501 662 1 HR

(Ima i prezime te osobe)
(Ako je primatelj nepisмен ili nije u stanju potpisati se, dostavljač će ispisati njegovo ime i prezime i slovima dan primatka s napomenom zašto primatelj nije stavio svoj potpis)

Dana: 20. god u sati

Potpis dostavljača: [Signature]

Napomena dostavljača u slučaju neisporuke:

Napomena: Ako se obrada dostave obavlja računalom veličina omotnice s površinom za dostavu u vlastite ruke može biti i drugih dimenzija koje su prilagođene automatskoj obradi podataka. Obrazac 103. upotrebljava se za dostavu u predmetima na koje se primjenjuju pravila o dostavi prema ZPP-u.

POŠILJATELJ:

POVRATNICA

Oznaka spisa: 350-031/17-01/05
2155/02-04/1-18-6

Naziv otpravka koji se dostavlja:

POZIV NA

DOSTAVU ZAHTEVA

Broj priloga:

Na adresu primatelja: VODENOD OTIS

Č. VELO 6

21 310 OTIS

VRATITI NA ADRESU POŠILJATELJA:

REPUBLIKA HRVATSKA
SPLITSKO DALMATINSKA ŽUPANIJA
OPĆINA DUGI RAT

13

POŠILJATELJ:

POVRATNICA

Oznaka spisa: 350-031/17-01/05
2155/02-04/1-18-6

Naziv otpravka koji se dostavlja:

POZIV NA DOSTAVU

ZAHTEVA

Broj priloga:

Na adresu primatelja: MUP, PU SPLIT-DALM.

TIG HRV. BEKT. ZAJEDNICE BB 9

21 000 SPLIT

VRATITI NA ADRESU POŠILJATELJA:

REPUBLIKA HRVATSKA
SPLITSKO DALMATINSKA ŽUPANIJA
OPĆINA DUGI RAT

14

POŠILJATELJ:

POVRATNICA

Oznaka spisa: 350-031/17-01/05
2155/02-04/1-18-6

Naziv otpravka koji se dostavlja:

POZIV NA DOSTAVU

ZAHTEVA

Broj priloga:

Na adresu primatelja: DUZI'S, SVE.

ZAJED. POLICAJA, MONIT. HRVATA 1

21 000 SPLIT

VRATITI NA ADRESU POŠILJATELJA:

REPUBLIKA HRVATSKA
SPLITSKO DALMATINSKA ŽUPANIJA
OPĆINA DUGI RAT

15

DOSTAVNICA

Potvrđujem da sam danas 19-02-2008 godine

primio otprvak označen na prednjoj strani (datum ispisati slovima)

Primateelj:

NCT-Operativni distribucijskog sustava d.o.o. ZAGREB
DISTRIBUCIJSKO PODRUČJE
ELEKTRODALMACIJA SPLIT

Dostavljač:

1. Budući da primatelj **NJE ZATEČEN** na mjestu gdje treba dostaviti otprvak ni nakon ostavljene pisмене obavijesti da radi dostavljanja bude u određeno vrijeme u svom stanu odnosno na svom radnom mjestu, dostava je obavljena predskom otpravku punoljetnom članu domaćinstva primatelja - kućopražitelju - susjedu - ovlaštenoj osobi koja radi na istom mjestu sa primateljem.

ARRC 82 501 857 8 HR

(ime i prezime te osobe)

(Ako je primatelj nepismen ili nije u stanju potpisati se, dostavljač će ispisati njegovo ime i prezime i slovima dan primatelja s napomenom zašto primatelj nije stavio svoj potpis)

2. Kad osoba kojoj je pismeno upućeno, odnosno poslovno sposobni član njezina kućanstva, odnosno ovlaštena osoba ili radnik državnog tijela, fizičke ili pravne osobe bez zakonitog razloga odbije primiti pismeno, dostavljač će to naznačiti na pismenu i vratiti ga tijelu u stanu ili prostorijama gdje ta osoba radi, odnosno u sandučiću će ostaviti obavijest o pokušanoj dostavi s upozorenjem da će se dostava obaviti preko oglasne ploče tijela.

Dana 20 god u 2008 sati

Potpis dostavljača:

Napomena dostavljača u slučaju neisporuke:

Napomena: Ako se obrada dostave obavlja računalom veličine omotnice s povratnicom za dostavu u vlastite nuke može biti i drugih dimenzija koje su prilagođene automatskoj obradi podataka. Obrazac 103 upotrebljava se za dostavu u predmetima na koje se primjenjuju pravila o dostavi prema ZPP-u.

DOSTAVNICA

Potvrđujem da sam danas 19.02 godine

primio otprvak označen na prednjoj strani. (datum ispisati slovima)

Primateelj:

ARRC 82 501 857 1 HR

Dostavljač:

1. Budući da primatelj **NJE ZATEČEN** na mjestu gdje treba dostaviti otprvak ni nakon ostavljene pisमेंne obavijesti da radi dostavljanja bude u određeno vrijeme u svom stanu odnosno na svom radnom mjestu, dostava je obavljena predskom otpravku punoljetnom članu domaćinstva primatelja - kućopražitelju - susjedu - ovlaštenoj osobi koja radi na istom mjestu s primateljem.

(ime i prezime te osobe)

(Ako je primatelj nepismen ili nije u stanju potpisati se, dostavljač će ispisati njegovo ime i prezime i slovima dan primatelja s napomenom zašto primatelj nije stavio svoj potpis)

2. Kad osoba kojoj je pismenu upućeno, odnosno poslovno sposobni član njezina kućanstva, odnosno ovlaštena osoba ili radnik državnog tijela, fizičke ili pravne osobe bez zakonitog razloga odbije primiti pismeno, dostavljač će to naznačiti na pismenu i vratiti ga tijelu u stanu ili prostorijama gdje ta osoba radi, odnosno u sandučiću će ostaviti obavijest o pokušanoj dostavi s upozorenjem da će se dostava obaviti preko oglasne ploče tijela.

Dana 20 god u 2008 sati

Potpis dostavljača:

Napomena dostavljača u slučaju neisporuke:

Napomena: Ako se obrada dostave obavlja računalom veličina omotnice s povratnicom za dostavu u vlastite nuke može biti i drugih dimenzija koje su prilagođene automatskoj obradi podataka. Obrazac 103 upotrebljava se za dostavu u predmetima na koje se primjenjuju pravila o dostavi prema ZPP-u.

DOSTAVNICA

Potvrđujem da sam danas dvadesetvećeruduchnicokamite 20 10 godine

primio otprvak označen na prednjoj strani (datum ispisati slovima)

Primateelj:

ARRC 82 501 859 5 HR

Dostavljač:

1. Budući da primatelj **NJE ZATEČEN** na mjestu gdje treba dostaviti otprvak ni nakon ostavljene pisमेंne obavijesti da radi dostavljanja bude u određeno vrijeme u svom stanu odnosno na svom radnom mjestu, dostava je obavljena predskom otpravku punoljetnom članu domaćinstva primatelja - kućopražitelju - susjedu - ovlaštenoj osobi koja radi na istom mjestu s primateljem.

(ime i prezime te osobe)

(Ako je primatelj nepismen ili nije u stanju potpisati se, dostavljač će ispisati njegovo ime i prezime i slovima dan primatelja s napomenom zašto primatelj nije stavio svoj potpis)

2. Kad osoba kojoj je pismeno upućeno, odnosno poslovno sposobni član njezina kućanstva, odnosno ovlaštena osoba ili radnik državnog tijela, fizičke ili pravne osobe bez zakonitog razloga odbije primiti pismeno, dostavljač će to naznačiti na pismenu i vratiti ga tijelu u stanu ili prostorijama gdje ta osoba radi, odnosno u sandučiću će ostaviti obavijest o pokušanoj dostavi s upozorenjem da će se dostava obaviti preko oglasne ploče tijela.

Dana 20 god u 2008 sati

Potpis dostavljača:

Napomena dostavljača u slučaju neisporuke:

Napomena: Ako se obrada dostave obavlja računalom veličina omotnice s povratnicom za dostavu u vlastite nuke može biti i drugih dimenzija koje su prilagođene automatskoj obradi podataka. Obrazac 103 upotrebljava se za dostavu u predmetima na koje se primjenjuju pravila o dostavi prema ZPP-u.

POŠILJATELJ:

POVRATNICA

Oznaka spisa: 350-03/17-01/05
2155/02-04/1-18-6

Naziv otpravka koji se dostavlja:

POZIV NA DOSTAVU
ZAHTEVA

Broj priloga: /

Na adresu primaoca: HEP SPUT

POJ. CESTA 73
21 000 SPUT

VRATITI NA ADRESU POŠILJATELJA:

10

POŠILJATELJ:

POVRATNICA

Oznaka spisa: 350-03/17-01/05
2155/02-04/1-18-6

Naziv otpravka koji se dostavlja:

POZIV NA DOSTAVU
ZAHTEVA

Broj priloga: /

Na adresu primaoca: HEP PRIJENOSNO
PODRUČJE SPUT, ULICA K. FUDENTA
POSREDOVAČ 5 21 000 SPUT

VRATITI NA ADRESU POŠILJATELJA:

REPUBLIKA HRVATSKA
SPLITSKO-DALMATINSKA ŽUPANIJA
OPĆINA DUGI RAT

11

POŠILJATELJ:

POVRATNICA

Oznaka spisa: 350-03/17-01/05
2155/02-04/1-18-6

Naziv otpravka koji se dostavlja:

POZIV NA DOSTAVU
ZAHTEVA

Broj priloga: /

Na adresu primaoca: PEĆUĆA OPIŠ

V. NAZORA 12
21 310 OPIŠ

VRATITI NA ADRESU POŠILJATELJA:

REPUBLIKA HRVATSKA
SPLITSKO-DALMATINSKA ŽUPANIJA
OPĆINA DUGI RAT

12

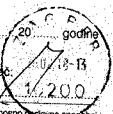
DOSTAVNICA

Potvrđujem da sam danas

primio otpравк označen na prednjoj strani. **19.02.2018** (datum ispisati slovima)

REPUBLIKA HRVATSKA
MINISTARSTVO ZAŠTITE OKOLIŠA
I ENERGETIKE

Dostavljač:



1. Budući da primatelj **NILE ZATEČEN** na mjestu gdje treba dostaviti otpравк ni nakon ostavljene pisмене obavijesti da radi dostavljenja bude u određeno vrijeme u svom stanu odnosno na svom računom mjestu, dostava je obavljena predajom otpравк punoljetnom članu domaćinstva primatelja - kucopazatelju - susjedu - ovlaštenoj osobi koja radi na istom mjestu s primateljem.

2. Kad osoba kojoj je pisмено upućeno, odnosno ovlaštena osoba ili radnik državnog tijela, fizičke ili pravne osobe bez zakonitog razloga odbije primiti pisμένο, dostavljač će to naznačiti na pisмени i vratiti ga tijelu, a u stanu ili prostorijama gdje ta osoba radi, odnosno u sandučiću će postaviti obavijest o pokušanoj dostavi s upozorenjem da će se obaviti preko oglasne ploče tijela.

AR RC 82 501 654 7 HR

(Ime i prezime) _____
(Ako je primatelj nepisмен ili nije u stanju potpisati se, dostavljač će ispisati njegovo ime i prezime i slovima dan primatika s napomenom zašto primatelj nije stavio svoj potpis)

Dana: _____ 20 _____ god u _____ sati
Potpis dostavljača: _____

Napomena dostavljača u slučaju neisporuke: _____

Napomena: Ako se obrada dostave obavlja računalom većina emetnice s povratnicom za dostavu u vlastite ruke može biti i drugih dimenzija koje su prilagođene automatskoj obradi podataka. **Obrazac 103** upotrebljava se za dostavu u predmetima na koje se primjenjuju pravila o dostavi prema ZPP-u.


DOSTAVNICA

Potvrđujem da sam danas

primio otpравк označen na prednjoj strani. **dvadeset prvi veljače** (datum ispisati slovima) 20 **18** godine

Republika Hrvatska
Ministarstvo zaštite okoliša
i energetike

Dostavljač:



1. Budući da primatelj **NILE ZATEČEN** na mjestu gdje treba dostaviti otpравк ni nakon ostavljene pisमेंne obavijesti da radi dostavljenja bude u određeno vrijeme u svom stanu odnosno na svom računom mjestu, dostava je obavljena predajom otpравк punoljetnom članu domaćinstva primatelja - kucopazatelju - susjedu - ovlaštenoj osobi koja radi na istom mjestu s

2. Kad osoba kojoj je pisμένο upućeno, odnosno povlasno sposobni član njezina kućanstva, odnosno ovlaštena osoba ili radnik državnog tijela, fizičke ili pravne osobe bez zakonitog razloga odbije primiti pisμένο, dostavljač će to naznačiti na pisмени i vratiti ga tijelu, a u stanu ili prostorijama gdje ta osoba radi, odnosno u sandučiću će postaviti obavijest o pokušanoj dostavi s upozorenjem da će se dostava obaviti preko oglasne ploče tijela.

AR RC 82 501 655 5 HR

(Ime i prezime) _____
(Ako je primatelj nepisмен ili nije u stanju potpisati se, dostavljač će ispisati njegovo ime i prezime i slovima dan primatika s napomenom zašto primatelj nije stavio svoj potpis)

Dana: _____ 20 _____ god u _____ sati
Potpis dostavljača: _____

Napomena dostavljača u slučaju neisporuke: _____

Napomena: Ako se obrada dostave obavlja računalom većina emetnice s povratnicom za dostavu u vlastite ruke može biti i drugih dimenzija koje su prilagođene automatskoj obradi podataka. **Obrazac 103** upotrebljava se za dostavu u predmetima na koje se primjenjuju pravila o dostavi prema ZPP-u.

DOSTAVNICA

Potvrđujem da sam danas

primio otpравк označen na prednjoj strani. **dvadeset prvi veljače** (datum ispisati slovima) 20 **18** godine

Republika Hrvatska
Ministarstvo zaštite okoliša
i energetike

Dostavljač:



1. Budući da primatelj **NILE ZATEČEN** na mjestu gdje treba dostaviti otpравк ni nakon ostavljene pisमेंne obavijesti da radi dostavljenja bude u određeno vrijeme u svom stanu odnosno na svom računom mjestu, dostava je obavljena predajom otpравк punoljetnom članu domaćinstva primatelja - kucopazatelju - susjedu - ovlaštenoj osobi koja radi na istom mjestu s primateljem.

2. Kad osoba kojoj je pisμένο upućeno, odnosno povlasno sposobni član njezina kućanstva, odnosno ovlaštena osoba ili radnik državnog tijela, fizičke ili pravne osobe bez zakonitog razloga odbije primiti pisμένο, dostavljač će to naznačiti na pisмени i vratiti ga tijelu, a u stanu ili prostorijama gdje ta osoba radi, odnosno u sandučiću će postaviti obavijest o pokušanoj dostavi s upozorenjem da će se dostava obaviti preko oglasne ploče tijela.

AR RC 82 501 656 4 HR

(Ime i prezime) _____
(Ako je primatelj nepisмен ili nije u stanju potpisati se, dostavljač će ispisati njegovo ime i prezime i slovima dan primatika s napomenom zašto primatelj nije stavio svoj potpis)

Dana: _____ 20 _____ god u _____ sati
Potpis dostavljača: _____

Napomena dostavljača u slučaju neisporuke: _____

Napomena: Ako se obrada dostave obavlja računalom većina emetnice s povratnicom za dostavu u vlastite ruke može biti i drugih dimenzija koje su prilagođene automatskoj obradi podataka. **Obrazac 103** upotrebljava se za dostavu u predmetima na koje se primjenjuju pravila o dostavi prema ZPP-u.

POŠILJATELJ:

POVRATNICA

Oznaka spisa: 350-03/17-01/05
215/02-04/11-18-6

Naziv otpravka koji se dostavlja:

POZIV NA DOSTAVU

ZAHTEVA

Broj priloga: /

Na adresu primatelja: NZOJE, UPRAVA ZA

ZAŠTI PRIRODE, R. ČESTA 80

10000 ZAGREB

VRATITI NA ADRESU POŠILJATELJA:

REPUBLIKA HRVATSKA
OPĆINA DUGI RAT

7.

POŠILJATELJ:

POVRATNICA

Oznaka spisa: 350-03/17-01/05
215/02-04/11-18-6

Naziv otpravka koji se dostavlja:

POZIV NA DOSTAVU

ZAHTEVA

Broj priloga: /

Na adresu primatelja: JAV. UST. ZA UPRAVU

PRIPR. VRIJEĐ NA POD. IZŽ. PRIKAZ

BLAČKE KULTEVA 10, 21000 SPIT

VRATITI NA ADRESU POŠILJATELJA:

REPUBLIKA HRVATSKA
SPLITSKO-DALMATINSKA ŽUPANIJA
OPĆINA DUGI RAT

8.

POŠILJATELJ:

POVRATNICA

Oznaka spisa: 350-03/17-01/05
215/02-04/11-18-6

Naziv otpravka koji se dostavlja:

POZIV NA DOSTAVU

ZAHTEVA

Broj priloga: /

Na adresu primatelja: HEP - PODJEDINICA

u VRSOVCI 8P

u 310 OPĆINA S

VRATITI NA ADRESU POŠILJATELJA:

REPUBLIKA HRVATSKA
SPLITSKO-DALMATINSKA ŽUPANIJA
OPĆINA DUGI RAT

9.

DOSTAVNICA

Potvrđujem da sam danas DIJADESETI VEKNAČE 20 13 godine
primio otpравак označen na prednjoj strani. (datum ispisati slovima)

Primatelj *di*Dostavljač *di*

1. Budući da primatelj **NJE ZATEČEN** na mjestu gdje treba dostaviti otpравак ni nakon ostavljene pisane obavijesti da radi dostavljanje bude u određeno vrijeme u svom stanu odnosno na svom radnom mjestu, dostava je obavljena predajom otpравка punoljetnom članu domaćinstva primatelja - kućopazitelju - susjedu - ovlaštenoj osobi koja radi na istom mjestu s primateljem.
2. Kad osoba kojoj je pisмено upućeno, odnosno poslovno sposobni član njezina kućanstva, odnosno ovlaštena osoba ili radnik državnog ili privatnog poduzeća, odnosno pravne osobe bez zakonitog razloga odbije primiti pisμένο, dostavljač će to naznačiti na pisменu i vratiti ga tijelu, a u stanu ili prostorijama gdje ta osoba radi, odnosno u sendučku, obavijest o pokušanoj dostavi s upozorenjem da će se preko oglasne ploče tijela.

(ime i prezime te or

(Ako je primatelj nepisмен ili nije u stanju potpisati se, dostavljač će ispisati njegovo ime i prezime i slovima dan primitika s napomenom zašto primatelj nije stavio svoj potpis)

Potpis dostavljača:

Napomena dostavljača u slučaju neisporuke:

Napomena: Ako se obrada dostave obavlja računatom veličina omotnice s površinom za dostavu u vlastite ruke može biti i drugih dimenzija koje su prilagođene automatskoj obradi podataka. Obrazac 103, upotrebljava se za dostavu u predmetima na koje se primjenjuju pravila o dostavi prema ZPP-u.

DOSTAVNICA

Potvrđujem da sam danas 20 godine
primio otpравак označen na prednjoj strani. (datum ispisati slovima)

Primatelj *di*Dostavljač *di*

1. Budući da primatelj **NJE ZATEČEN** na mjestu gdje treba dostaviti otpравак ni nakon ostavljene pisмене obavijesti da radi dostavljanje bude u određeno vrijeme u svom stanu odnosno na svom radnom mjestu, dostava je obavljena predajom otpравka punoljetnom članu domaćinstva primatelja - kućopazitelju - susjedu - ovlaštenoj osobi koja radi na istom mjestu s primateljem.

2. Kad osoba kojoj je pisμένο upućeno, odnosno poslovno sposobni član njezina kućanstva, odnosno ovlaštena osoba ili radnik državnog ili privatnog poduzeća, odnosno pravne osobe bez zakonitog razloga odbije primiti pisμένο, dostavljač će to naznačiti na pisменu i vratiti ga tijelu, a u stanu ili prostorijama gdje ta osoba radi, odnosno u sendučku, obavijest o pokušanoj dostavi s upozorenjem da će se preko oglasne ploče tijela.

(Ako je primatelj nepisмен ili nije u stanju potpisati se, dostavljač će ispisati njegovo ime i prezime i slovima dan primitika s napomenom zašto primatelj nije stavio svoj potpis)

Potpis dostavljača:

Napomena dostavljača u slučaju neisporuke:

Napomena: Ako se obrada dostave obavlja računatom veličina omotnice s površinom za dostavu u vlastite ruke može biti i drugih dimenzija koje su prilagođene automatskoj obradi podataka. Obrazac 103, upotrebljava se za dostavu u predmetima na koje se primjenjuju pravila o dostavi prema ZPP-u.

DOSTAVNICA

Potvrđujem da sam danas 20 07 godine
primio otpравак označen na prednjoj strani. (datum ispisati slovima)

Primatelj *di*Dostavljač *di*

1. Budući da primatelj **NJE ZATEČEN** na mjestu gdje treba dostaviti otpравак ni nakon ostavljene pisмене obavijesti da radi dostavljanje bude u određeno vrijeme u svom stanu odnosno na svom radnom mjestu, dostava je obavljena predajom otpравka punoljetnom članu domaćinstva primatelja - kućopazitelju - susjedu - ovlaštenoj osobi koja radi na istom mjestu s primateljem.
2. Kad osoba kojoj je pisμένο upućeno, odnosno poslovno sposobni član njezina kućanstva, odnosno ovlaštena osoba ili radnik državnog ili privatnog poduzeća, odnosno pravne osobe bez zakonitog razloga odbije primiti pisμένο, dostavljač će to naznačiti na pisменu i vratiti ga tijelu, a u prostorijama gdje ta osoba radi, odnosno u sendučku, obavijest o pokušanoj dostavi s upozorenjem da će se dostava obaviti preko oglasne ploče tijela.

(ime i prezime te osobe)

(Ako je primatelj nepisмен ili nije u stanju potpisati se, dostavljač će ispisati njegovo ime i prezime i slovima dan primitika s napomenom zašto primatelj nije stavio svoj potpis)

Potpis dostavljača:

Napomena dostavljača u slučaju neisporuke:

Napomena: Ako se obrada dostave obavlja računatom veličina omotnice s površinom za dostavu u vlastite ruke može biti i drugih dimenzija koje su prilagođene automatskoj obradi podataka. Obrazac 103, upotrebljava se za dostavu u predmetima na koje se primjenjuju pravila o dostavi prema ZPP-u.

POŠILJATELJ:

POVRATNICA

Oznaka spisa: 350-03117-01105
255/02-04/1-18-6

Naziv otpravka koji se dostavlja:

POZIV NA DOSTAVU

ZAHTEVA

Broj priloga: /

Na adresu primatelja: LUCILA UPEVA DOZ

PRILAZ BRIDE KATOLINA KO

2.000 SRIT

VRATITI NA ADRESU POŠILJATELJA:

REPUBLIKA HRVATSKA
OPĆINA DUGI RAT

4.

POŠILJATELJ:

POVRATNICA

Oznaka spisa: 350-03117-01105
255/02-04/1-18-6

Naziv otpravka koji se dostavlja:

POZIV NA DOSTAVU

ZAHTEVA

Broj priloga: /

Na adresu primatelja: HDK VOĐE VOI ZA

SKOLNE NE JEDINA

VUKOVARSKA 35, 21000 SRIT

VRATITI NA ADRESU POŠILJATELJA:

POŠILJATELJ:

POVRATNICA

Oznaka spisa: 350-03117-01105
255/02-04/1-18-6

Naziv otpravka koji se dostavlja:

POZIV NA DOSTAVU

ZAHTEVA

Broj priloga: /

Na adresu primatelja: MINIST. KULTURE,

UPR. ZA ZAŠTITU KULT. BISTINE

KONFEREN. ODJELE UST. POPIKOVIA 2
SRIT

VRATITI NA ADRESU POŠILJATELJA:

REPUBLIKA HRVATSKA
SPLITSKO-DALMATINSKI ŽUPANI
OPĆINA DUGI RAT

6

DOSTAVNICA

Potvrđujem da sam danas 14.02. 20 18 godine
 primio otpравak označen na prednjoj strani. (datum ispisati slovima)

Primateљ:

Dostavljač:

1. Budući da primatelj **NIJE ZATEČEN** na mjestu gdje treba dostaviti otpравak ni nakon ostavljene pismene obavijesti da radi dostavljanja bude u određeno vrijeme u svom stanu odnosno na svom radnom mjestu, dostava je obavljena predajom otpравka punoljetnom članu domaćinstva primatelja - kućepazitelju - susjedu - ovlaštenoj osobi koja radi na istom mjestu s primateljem.

2. Kad osoba kojoj je pismeno upućeno, odnosno poslovno sposobni član njezina kućanstva, odnosno ovlaštena osoba ili radnik državnog tijela, fizičke ili pravne osobe bez zakonitog razloga odbije primiti pismeno, dostavljač će to naznačiti na pismenu i vratiti ga tijelu, a u stanu ili prostorijama gdje ta osoba radi, odnosno u sandučiću će ostaviti obavijest o pokušanoj dostavi s upozorenjem da će se dostava obaviti preko oglasne ploče tijela.

(ime i prezime)

20 god u sati

(Ako je primatelj nepismen se, dostavljač će ispisati njegovo primetka s napomenom zašto prim...

Potpis dostavljača:

Napomena dostavljača u slučaju neisporuke:

Napomena: Ako se obrada dostave obavlja računalom veličina omotnice s površinom za dostavu u vlastite ruke može biti i drugih dimenzija koje su prilagođene automatskoj obradi podataka. Obrazac 103, upotrebljava se za dostavu u predmetima na koje se primjenjuju pravila o dostavi prema ZPP-u.

DOSTAVNICA

Potvrđujem da sam danas 20. VEŠAČ 20 18 godine
 primio otpравak označen na prednjoj strani. (datum ispisati slovima)

Primateљ:

Dostavljač:

1. Budući da primatelj **NIJE ZATEČEN** na mjestu gdje treba dostaviti otpравak ni nakon ostavljene pismene obavijesti da radi dostavljanja bude u određeno vrijeme u svom stanu odnosno na svom radnom mjestu, dostava je obavljena predajom otpравka punoljetnom članu domaćinstva primatelja - kućepazitelju - susjedu - ovlaštenoj osobi koja radi na istom mjestu s primateljem.

2. Kad osoba kojoj je pismeno upućeno, odnosno poslovno sposobni član njezina kućanstva, odnosno ovlaštena osoba ili radnik državnog tijela, fizičke ili pravne osobe bez zakonitog razloga odbije primiti pismeno, dostavljač će to naznačiti na pismenu i vratiti ga tijelu, a u stanu ili prostorijama gdje ta osoba radi, odnosno u sandučiću će ostaviti obavijest o pokušanoj dostavi s upozorenjem da će se dostava obaviti preko oglasne ploče tijela.

(ime i prezime)

20 god u sati

(Ako je primatelj nepismen se, dostavljač će ispisati njegovo primetka s napomenom zašto primatelj nije stavio svoj potpis)

Potpis dostavljača:

Napomena dostavljača u slučaju neisporuke:

Napomena: Ako se obrada dostave obavlja računalom veličina omotnice s površinom za dostavu u vlastite ruke može biti i drugih dimenzija koje su prilagođene automatskoj obradi podataka. Obrazac 103, upotrebljava se za dostavu u predmetima na koje se primjenjuju pravila o dostavi prema ZPP-u.

DOSTAVNICA

Potvrđujem da sam danas 20.07.2018. 20 godine
 primio otpравak označen na prednjoj strani. (datum ispisati slovima)

Primateљ:

Dostavljač:

1. Budući da primatelj **NIJE ZATEČEN** na mjestu gdje treba dostaviti otpравak ni nakon ostavljene pismene obavijesti da radi dostavljanja bude u određeno vrijeme u svom stanu odnosno na svom radnom mjestu, dostava je obavljena predajom otpравka punoljetnom članu domaćinstva primatelja - kućepazitelju - susjedu - ovlaštenoj osobi koja radi na istom mjestu s primateljem.

2. Kad osoba kojoj je pismeno upućeno, odnosno poslovno sposobni član njezina kućanstva, odnosno ovlaštena osoba ili radnik državnog tijela, fizičke ili pravne osobe bez zakonitog razloga odbije primiti pismeno, dostavljač će to naznačiti na pismenu i vratiti ga tijelu, a u stanu ili prostorijama gdje ta osoba radi, odnosno u sandučiću će ostaviti obavijest o pokušanoj dostavi s upozorenjem da će se dostava obaviti preko oglasne ploče tijela.

(ime i prezime te osobe)

20 god u sati

(Ako je primatelj nepismen ili nije u stanju potpisati se, dostavljač će ispisati njegovo ime i prezime i slovima dan primetka s napomenom zašto primatelj nije stavio svoj potpis)

Potpis dostavljača:

Napomena dostavljača u slučaju neisporuke:

Napomena: Ako se obrada dostave obavlja računalom veličina omotnice s površinom za dostavu u vlastite ruke može biti i drugih dimenzija koje su prilagođene automatskoj obradi podataka. Obrazac 103, upotrebljava se za dostavu u predmetima na koje se primjenjuju pravila o dostavi prema ZPP-u.

POŠILJATELJ:

POVRATNICA

Oznaka spisa: 350-03/17-01105
255/02-04/1-18-6

Naziv otpravka koji se dostavlja:

POZIV ZA DOSTAVU
ZAHTEVA

Broj priloga: /

Na adresu primaatelja: HDV. CESTE

ODJEL PROJEKTI I IZVOZ
VONČIPINA 3, ZAGREB

VRATITI NA ADRESU POŠILJATELJA:

REPUBLIKA HRVATSKA
SPLITSKO-DALMATINSKA ŽUPA
OPĆINA DUGI OTOČAC

1.

POŠILJATELJ:

POVRATNICA

Oznaka spisa: 350-03/17-01105
255/02-04/1-18-6

Naziv otppravka koji se dostavlja:

POZIV ZA DOSTAVU
ZAHTEVA

Broj priloga: /

Na adresu primaatelja: HDV. CESTE

ISPOS. SPUT, P. BOŠKOVIĆA 22
21000 SPUT

VRATITI NA ADRESU POŠILJATELJA:

REPUBLIKA HRVATSKA
SPLITSKO-DALMATINSKA ŽUPA
OPĆINA DUGI OTOČAC

2.

POŠILJATELJ:

POVRATNICA

Oznaka spisa: 350-03/17-01105
255/02-04/1-18-6

Naziv otppravka koji se dostavlja:

POZIV NA DOSTAVU
ZAHTEVA

Broj priloga: /

Na adresu primaatelja: SDZ, ŽUP. UPR. ZA

CESTE, P. BOŠKOVIĆA 22,
21000 SPUT

VRATITI NA ADRESU POŠILJATELJA:

REPUBLIKA HRVATSKA
SPLITSKO-DALMATINSKA ŽUPA
OPĆINA DUGI OTOČAC

3.



REPUBLIKA HRVATSKA
DRŽAVNA UPRAVA ZA ZAŠTITU I SPAŠAVANJE
PODRUČNI URED ZA ZAŠTITU I SPAŠAVANJE SPLIT

KLASA: 350-02/18-01/14
URBROJ: 543-15-01-18-2
Split, 21. veljače 2018.

OPĆINA DUGI RAT
Jedinstveni upravni odjel
Poljička cesta 133, 21315 Dugi Rat

PREDMET: Urbanistički plan uređenja obalnog pojasa naselja Bajnice
-zahtjevi, dostavljaju se,

VEZA: Vaš dopis KLASA: 350-03/17-01/05, URBROJ: 2155/02-04/1-18-6
od 14. veljače 2018.

U svezi Vašeg dopisa pod gornjim brojem, a temeljem odredbi članka 90. Zakona o prostornom uređenju ("Narodne novine" br. 153/13 i 65/17) dostavljamo Vam zahtjeve za potrebe izrade Urbanističkog plana uređenja obalnog pojasa naselja Bajnice.

Nositelj izrade predmetnog prostornog plana u cilju implementacije planiranih mjera zaštite i spašavanja u prostorni plan, kako bi se umanjile posljedice i učinci djelovanja prirodnih i tehničko-tehnoloških katastrofa i velikih nesreća te povećao stupanj sigurnosti stanovništva, materijalnih dobara i okoliša, pri izradi i donošenju prostornog plana obvezan je primjenjivati odredbe važećih propisa i dokumenata propisanih posebnim zakonom koji uređuje područje civilne zaštite, osobito:

- Zakon o sustavu civilne zaštite ("Narodne novine" br. 82/15)
- Pravilnik o mjerama zaštite od elementarnih nepogoda i ratnih opasnosti u prostornom planiranju i uređivanju prostora ("Narodne novine" br. 29/83, 36/85 i 42/86)
- Pravilnik o nositeljima, sadržaju i postupcima izrade planskih dokumenata u civilnoj zaštiti te načinu informiranja javnosti u postupku njihovog donošenja („Narodne novine“ br. 49/17)
- Pravilnik o postupku uzbunjivanja stanovništva ("Narodne novine" br. 69/16)
- Pravilnik o tehničkim zahtjevima sustava javnog uzbunjivanja stanovništva („Narodne novine“ br. 69/16)
- Uredba o sprječavanju velikih nesreća koje uključuju opasne tvari ("Narodne novine" br. 44/14, 31/17)
- Zakon o prostornom uređenju ("Narodne novine" br. 153/13 i 65/17) i Zakon o gradnji ("Narodne novine" br. 153/13 i 20/17)
- Zakon o zaštiti okoliša ("Narodne novine" br. 80/13, 153/13 i 78/15).
- Procjena ugroženosti stanovništva, materijalnih i kulturnih dobara i okoliša od katastrofa i velikih nesreća za Općinu Dugi Rat.

(Jedinica lokalne i područne (regionalne) samouprave u posebnom izvratku iz Procjene ugroženosti stanovništva, materijalnih i kulturnih dobara i okoliša od katastrofa i velikih nesreća, naslovljenom kao „Zahtjevi zaštite i spašavanja u dokumentima prostornog uređenja“ utvrđuje i propisuje preventivne mjere čijom će se implementacijom umanjiti posljedice i učinci djelovanja prirodnih i tehničko-tehnoloških katastrofa i velikih nesreća

te povećati stupanj sigurnosti stanovništva, materijalnih dobara i okoliša. Ovaj izvadak je sastavni dio dokumenata prostornog uređenja jedinice lokalne i područne (regionalne) samouprave).

Središnje tijelo državne uprave nadležno za poslove civilne zaštite u postupku izrade i donošenja prostornih planova sudjeluje davanjem zahtjeva nositelju postupka iz područja svoje nadležnosti, te odredbom članka 12. stavka 1, alineja 21. Zakona o sustavu civilne zaštite propisano je da Državna uprava za zaštitu i spašavanje daje suglasnost jedinicama lokalne i područne (regionalne) samouprave na planirane mjere zaštite i spašavanja u dokumentima prostornog uređenja i usklađenosti s procjenom rizika.

Prije upućivanja konačnog prijedloga predmetnog plana predstavničkom tijelu na donošenje, nositelj izrade ovom Područnom uredu dostavlja pisanu obavijest o tome s obrazloženjem o eventualnim razlozima neprihvatanja, odnosno djelomičnog prihvatanja dostavljenih zahtjeva, mišljenja i sl.

Nositelj izrade prostornog plana radi pribavljanja suglasnosti dostavlja predmetni plan ovom Područnom uredu u elektroničkom obliku u pdf ili doc(x) formatu.

U svezi eventualnih nejasnoća i upita osoba za kontakt ispred ovog Područnog ureda je Daniela Roso, viša stručna savjetnica za prevenciju i planiranje u Odjelu za preventivne i planske poslove, tel: 021/353-798, faks: 021/260-258, e-mail: daniela.roso@duzs.hr.

S poštovanjem,



DOSTAVITI:

- naslovu (poštom preporučeno)
- pismohrani, ovdje

REPUBLIKA HRVATSKA
SPLITSKO-DALMATINSKA ŽUPANIJA
PODRUČNI URED ZA ZAŠTITU I SPAŠAVANJE SPLIT

| | |
|--------|------------------|
| Prima: | 08 03 2018 |
| Broj: | 352-03/17-01/05 |
| Ured: | 215902-04/1-18,6 |



REPUBLIKA HRVATSKA
MINISTARSTVO UNUTARNJIH POSLOVA
POLICIJSKA UPRAVA SPLITSKO-DALMATINSKA
Sektor upravnih i inspeksijskih poslova

Broj: 511-12-21-2514/2-2018.-H.D.
Split, 22.02.2018. god.

POLICIJSKA UPRAVA SPLITSKO-DALMATINSKA, povodom zahtjeva kojeg je podnijela Općina DUGI RAT, Jedinstveni upravni odjel, Poljička cesta 133, Dugi Rat Klasa: 350-03/17-01/05, Ur.br: 2155/02-04/1-18-6, za izdavanje posebnih uvjeta gradnje iz područja zaštite od požara na temelju članka 23. Zakona o zaštiti od požara (NN 92/2010) izdaju se

POSEBNI UVJETI GRADNJE

iz područja zaštite od požara za potrebe izrade Urbanističkog plana uređenja obalnog pojasa naselja Bajnice, investitora: Općina Dugi Rat, Poljička cesta 133, Dugi Rat, te isti moraju biti sadržani u Planu.

1. Pri projektiranju mjere zaštite od požara, kod donošenja dokumenata prostornog uređenja, voditi računa posebno o:

- mogućnosti evakuacije i spašavanja ljudi, životinja i imovine,
- sigurnosnim udaljenostima između građevina ili njihovom požarnom odjeljivanju,
- osiguranju pristupa i operativnih površina za vatrogasna vozila,
- osiguranju dostatnih izvora vode za gašenje, uzimajući u obzir postojeća i nova naselja, građevine, postrojenja i prostore te njihova požarna opterećenja i zauzetost osobama.

2. Mjere zaštite od požara projektirati u skladu s pozitivnim hrvatskim i preuzetim propisima koji reguliraju ovu problematiku, a u dijelu posebnih propisa gdje ne postoje hrvatski propisi koriste se priznate metode proračuna i modela.

Posebnu pozornost obratiti na:

- Pravilnik o uvjetima za vatrogasne pristupe (NN br.35/94, 142/03),
- Pravilnik o otpornosti na požar i drugim zahtjevima koje građevine moraju zadovoljavati u slučaju požara (NN29/2013),
- Pravilnik o hidrantskoj mreži za gašenje požara (NN br. 08/06),
- Garaže projektirati prema austrijskoj smjernici OIB 2.2, Protupožarna zaštita u garažama, natkrivenim parkirnim mjestima i parkirnim etažama, 2011.,
- Sprinkler uređaj projektirati shodno njemačkim smjernicama VdS ili VdS CEA 4001, 2008,
- Stambene zgrade projektirati prema austrijskim standardu OIB - Smjernica 2, Izdanje 2011., Protupožarna zaštita,
- Uredske zgrade projektirati prema austrijskim standardu OIB - Smjernica 2, Izdanje 2011., Protupožarna zaštita, odnosno američkim smjernicama NFPA 101, Izdanje 2015.
- Trgovačke sadržaje projektirati u skladu s tehničkim smjernicama, austrijskim standardom OIB - Smjernica 2, Izdanje 2011., Protupožarna zaštita, ili američkim smjernicama NFPA 101, Izdanje 2015.
- Športske dvorane projektirati u skladu s američkim smjernicama NFPA 101, Izdanje 2015,
- Obrazovne ustanove projektirati u skladu s američkim smjernicama NFPA 101, Izdanje 2015,
- Izlazne puteve iz objekta projektirati u skladu američkim smjernicama NFPA 101, Izdanje 2015,
- Marine projektirati sukladno NFPA 303, Fire Protection Standard for Marinas and Boatyards, Izdanje 2016., ili European Guideline CFPA-E No. 15:2012 F, Fire Safety in Guest Harbours and Marinas.
- Luke za javni promet projektirati sukladno NFPA 307, Standard for the Construction and Fire Protection of Marine Terminals, Piers, and Wharves, Izdanje 2016.
- U svrhu zaštite građevine od izlaganja vanjskom požaru primjeniti preporuke NFPA 80A, Izdanje 2012,
- U svrhu smanjenja opasnosti od zapaljenja građevine djelovanjem požara otvorenog prostora primjeniti

odredbe NFPA 1144, Izdanje 2013.

4. U slučaju da će se u objektima stavljati u promet, koristiti i skladištiti zapaljive tekućine i plinovi potrebno je postupiti sukladno odredbama članka 11. Zakona o zapaljivim tekućinama i plinovima (NN br.108/95, 56/2010).

Obrazloženje

Općina DUGI RAT, Jedinstveni upravni odjel, Poljička cesta 133, Dugi Rat podnio je zahtjev za izdavanje posebnih uvjeta gradnje iz područja zaštite od požara za potrebe izrade Urbanističkog plana uređenja obalnog pojasa naselja Bajnice, investitora: Općina Dugi Rat, Dugi Rat, Poljička cesta 133, te isti moraju biti sadržani u Planu.

Pri projektiranju mjere zaštite od požara, kod donošenja dokumenata prostornog uređenja, posebno voditi računa o:

- mogućnosti evakuacije i spašavanja ljudi, životinja i imovine,
- sigurnosnim udaljenostima između građevina ili njihovom požarnom odjeljivanju,
- osiguranju pristupa i operativnih površina za vatrogasna vozila,
- osiguranju dostatnih izvora vode za gašenje, uzimajući u obzir postojeća i nova naselja, građevine, postrojenja i prostore te njihova požarna opterećenja i zauzetost osobama.

U slučaju da će se u objektu stavljati u promet, koristiti i skladištiti zapaljive tekućine i plinovi potrebno je postupiti sukladno odredbi članka 11. Zakona o zapaljivim tekućinama i plinovima (NN br.108/95, 56/2010).

Uvjete za vatrogasne prilaze ili pristupe ili prolaze vatrogasne tehnike do građevine projektirati u skladu s odredbama Pravilnika o uvjetima za vatrogasne pristupe (NN br.35/94, 142/03).

Otpornost na požar i druge zahtjeve koje građevine moraju zadovoljavati u slučaju požara projektirati prema Pravilniku o otpornosti na požar i drugim zahtjevima koje građevine moraju zadovoljavati u slučaju požara (NN br.29/2013).

Mjesta postavljanja hidranata i međusobna udaljenost hidranata utvrđuje se sukladno odredbama Pravilnika o hidrantskoj mreži za gašenje požara (NN br.08/06).

Garaže projektirati prema austrijskoj smjernici OIB 2.2, Protupožarna zaštita u garažama, natkrivenim parkirnim mjestima i parkirnim etažama, 2011.

Sprinkler uređaj projektirati shodno njemačkim smjernicama VdS ili VdS CEA 4001, 2008.

Stambene zgrade projektirati prema austrijskim standardu OIB - Smjernica 2, Izdanje 2011., Protupožarna zaštita,

Uredske zgrade projektirati prema austrijskim standardu OIB - Smjernica 2, Izdanje 2011., Protupožarna zaštita, odnosno američkim smjernicama NFPA 101, Izdanje 2015.

Trgovačke sadržaje projektirati u skladu s tehničkim smjernicama, austrijskim standardom OIB - Smjernica 2, Izdanje 2011., Protupožarna zaštita, ili američkim smjernicama NFPA 101, Izdanje 2015.

Športske dvorane projektirati u skladu s američkim smjernicama NFPA 101, Izdanje 2015.

Obrazovne ustanove projektirati u skladu s američkim smjernicama NFPA 101, Izdanje 2015..

Izlazne puteve iz objekta projektirati u skladu američkim smjernicama NFPA 101, Izdanje 2015.

Marine projektirati sukladno NFPA 303, Fire Protection Standard for Marinas and Boatyards, Izdanje 2016., ili European Guideline CFP-A-E No. 15:2012 F, Fire Safety in Guest Harbours and Marinas.

Luke za javni promet projektirati sukladno NFPA 307, Standard for the Construction and Fire Protection of Marine Terminals, Piers, and Wharves, Izdanje 2016.

Za zaštitu građevine od izlaganja vanjskom požaru primjeniti odredbe NFPA 80A, Izdanje 2017,

Za smanjenja opasnosti od zapaljenja građevine djelovanjem požara otvorenog prostora primjeniti odredbe NFPA 1144, Izdanje 2013.

Sve druge mjere zaštite od požara definirane su važećim hrvatskim i preuzetim propisima koji reguliraju ovu problematiku, te ih sukladno tome i primjeniti, a u dijelu posebnih propisa gdje ne postoje hrvatski propisi koriste se priznate metode proračuna i modela prema čl.25 stavak 3. Zakona o zaštiti od požara (NN 92/2010) Ovi uvjeti trebaju biti sadržani u Plana.

Stranka je oslobođena od plaćanja upravne pristojbe sukladno odredbama članka 8. Zakona o upravnim pristojbama (NN 115/16).

DOSTAVITI:

① Općina DUGI RAT, Jedinstveni upravni odjel, Poljička cesta 133, Dugi Rat
2. Pismohrana





REPUBLIKA HRVATSKA
MINISTARSTVO KULTURE

Uprava za zaštitu kulturne baštine
Konzervatorski odjel u Splitu
Porinova 2
21 000 Split
Klasa: 612-08/18-10/0128
Urbroj: 532-04-02-15/14-18-2

Split, 1. ožujka 2018. godine

Predmet: Posebni uvjeti za izradu Urbanističkog plana uređenja Bajnice- Općina Dugi Rat

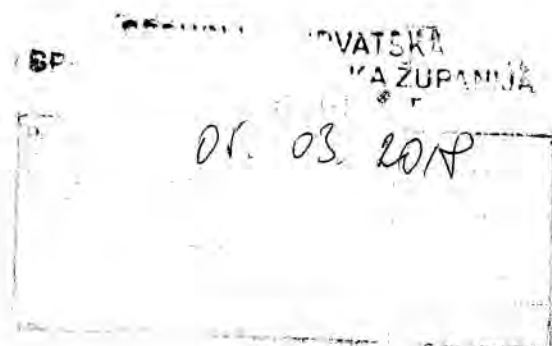
Temeljem članka 55. u svezi s člankom 6. stavkom 1. točka 9. Zakona o zaštiti i očuvanju kulturnih dobara («Narodne novine», br. 69/99 i dr.), a povodom zahtjeva Općine Dugi Rat od 20. veljače 2018. godine, Ministarstvo kulture, Konzervatorski odjel u Splitu donosi posebne uvjete kako slijedi:

1. Na području obuhvata predmetnog UPU-a nema registriranih ni evidentiranih kulturnih dobara, ali temeljem članka 45. Zakona o zaštiti i očuvanju kulturnih dobara (Narodne novine 69/99 i dr.), ukoliko se pri izvođenju građevinskih ili bilo kojih drugih radova nađe na arheološko nalazište ili nalaze, osoba koja izvodi radove dužna je prekinuti radove i o nalazu obavijestiti nadležno tijelo.

Pročelnik:
dr. sc. Radoslav Bužančić
dr. sc. Radoslav Bužančić

Dostaviti:

Općina Dugi Rat, Jedinствени upravni odjel, Poljička cesta 133, 21315 Dugi rat
2. Pismohrana





REPUBLIKA HRVATSKA
MINISTARSTVO ZAŠTITE OKOLIŠA
I ENERGETIKE

10000 Zagreb, Radnička cesta 80
tel: +385 1 3717 111, faks: +385 1 4866 100

KLASA: 612-07/18-57/76

URBROJ: 517-07-2-2-18-2

Zagreb, 6. ožujka 2018.

SPLITSKO-DALMATINSKA ŽUPANIJA
OPĆINA DUGI RAT
Jedinstveni upravni odjel
Poljička cesta 133
21315 Dugi Rat

PREDMET: UPU obalnog pojasa naselja Bajnice, Općina Dugi Rat
- zahtjevi, dostavljaju se

Veza vaša KLASA: 350-03/17-01/05, URBROJ: 2155/02-04/1-18-6 od 14.2.2018.

Ministarstvo zaštite okoliša i energetike zaprimilo je vaš poziv za dostavu zahtjeva (podataka, planskih smjernica i propisanih dokumenata) iz područja zaštite prirode u postupku izrade Urbanističkog plana uređenja obalnog pojasa naselja Bajnice na području Općine Dugi Rat u Splitsko-dalmatinskoj županiji sukladno članku 90. Zakona o prostornom uređenju (Narodne novine, broj 153/2013 i 65/2017).

Unutar obuhvata predmetnog Plana ne nalaze se područja zaštićena temeljem Zakona o zaštiti prirode (Narodne novine, broj 80/2013 i 15/2018) niti područja ekološke mreže sukladno Uredbi o ekološkoj mreži (Narodne novine, broj 124/2013 i 105/2015).

Podaci o zaštićenim područjima, ekološkoj mreži i staništima dostupni su na web portalu Informacijskog sustava zaštite prirode, <http://www.bioportal.hr/> gdje je javnosti omogućen pristup ažurnim i verificiranim prostornim podacima, odnosno interaktivna web karta na kojoj se mogu pregledavati, analizirati i pretraživati sve prostorne podloge ISZP-a (staništa, vrste, zaštićena područja, ekološka mreža i dr.).

Nakon uvida u Odluku o izradi Urbanističkog plana obalnog pojasa naselja Bajnice (KLASA: 350-03/17-01/05, URBROJ: 2155/02-01/1-17-2 od 12. prosinca 2017.), a vezano uz ciljeve i razloge izrade predmetnog Plana, temeljem članka 21. Zakona o zaštiti prirode vezano uz članak 109. Zakona o izmjenama i dopunama Zakona o zaštiti prirode (narodne novine, broj 15/2018), Ministarstvo zaštite okoliša i energetike, Uprava za zaštitu prirode utvrđuje sljedeće

uvjete zaštite prirode

- prilikom planiranja i uređenja građevinskih zona koristiti materijale i boje prilagođene prirodnim obilježjima okolnog prostora i tradicionalnoj arhitekturi,
- prilikom ozelenjivanja područja koristiti autohtone biljne vrste, a postojeće elemente autohtone flore sačuvati u najvećoj mogućoj mjeri te integrirati u krajobrazno uređenje,

- očuvati povoljnu građu i strukturu morskog dna, obale i priobalnog područja u što prirodnijem obliku,
- nasipavanje i betoniranje obale te mijenjanje obalne linije svesti na minimum,
- na područjima gdje se nalazi prirodna obala sačuvati izgled obale u postojećem stanju,
- prilikom zahvata vezanih uz uređenje obalnog pojasa što je više moguće udaljiti se od ruba obale i maksimalno sačuvati postojeći izgled obalne linije,
- posebno voditi brigu o zaštiti podmorskih staništa posidonije (*Posidonion oceanicae*) te na području njihovog staništa ograničiti sidrenje i nasipavanje obale,
- osigurati pročišćavanje svih otpadnih voda.

Osim navedenih uvjeta, prilikom izrade predmetnog Plana potrebno je primijeniti uvjete zaštite prirode iz plana višeg reda.



Dostaviti: ① Naslovu
2. U spis predmeta, ovdje



HRVATSKE VODE
VODNOGOSPODARSKI ODJEL
ZA SLIVOVE JUŽNOG JADRANA
21000 Split, Vukovarska 35

REPUBLIKA HRVATSKA
SPLITSKO-DALMATINSKA ŽUPANIJA
OPĆINA DUGI RAT

| | |
|--|------------------------|
| Primljeno: 29.03.2018 | Ustroj jed |
| Klasifikacijska oznaka: | Telefon: 021 / 309 400 |
| Uredžbeni broj: Telefax: 021 / 309 491 | Uvj. |

KLASA: 350-02/18-01/0000115
URBROJ: 374-24-1-18-2
Datum: 23.03.2018.g.

SPLITSKO-DALMATINSKA ŽUPANIJA
OPĆINA DUGI RAT
Jedinstveni upravni odjel ✓

PREDMET: Urbanistički plan uređenja obalnog pojasa naselja Bajnice, Općina Dugi Rat: podaci, planske smjernice i propisani dokumenti – dostavlja se

Veza: Vaš zahtjev Klasa:350-03/17-01/05, Urbroj: 2155/02-04/1-18-6 od 14.02.2018. g., zaprimljen 19.02.2018.g.

Na Vaš zahtjev za izradu Urbanističkog plana uređenja obalnog pojasa naselja Bajnice i temeljem priložene dokumentacije, prilažemo vam sljedeće planske smjernice i postojeću dokumentaciju:

UREĐENJE VODA I ZAŠTITA OD ŠTETNOG DJELOVANJA VODA

Na predmetnom području postoji više bujičnih vodotoka (Pakline, Gradišće, Konjevac), te bi ih kao česticu javnog vodnog dobra zajedno sa drugim česticama vodnog dobra ucrtati u grafičkim prilogima plana.

Izrađivač plana je dužan tekstualno i grafički dati rješenja uljeva navedenih vodotoka u more u novim uvjetima proširenja obalnog pojasa, polaganja niza komunalnih instalacija i nesmetanog korištenja novonastale površine za razne sadržaje. Regulaciju bujica, odnosno rješenje uljeva u more izvesti u obliku otvorenih ili natkrivenih armirano-betonskih kineta koje će omogućiti nesmetano propuštanje mjerodavno velikih voda, nesmetano održavanje i čišćenje istih (natkrivanje a.b. platicama, izrada revizijskih okana, rešetki, itd.), a koje će ujedno biti zaštićene od utjecaja valovanja i nanošenja morskog šljunčanog nanosa sa plaža. Kao jedan od prijedloga za odgovarajuće rješenje ovog problema jest da se natkrivene kinete sa bočnim kamenim nabačajem iskoriste kao pera ili da se uljevi bujica preusmjere kroz predviđena pera u ovom obliku. Sve instalacije koje se planiraju položiti u novonastalom pojasu treba položiti dublje i obavezno ispod novonastalih uljeva bujica u more. Izrađivač plana je dužan nova projektna rješenja uskladiti sa stručnim službama Hrvatskih voda obzirom da se radi o vodotocima kojima u ime Republike Hrvatske upravljaju Hrvatske vode, a sve kako ne bi došlo do premećaja vodnog režima i nesagledivih šteta za predmetni prostor i okolne objekte.

U Odredbama za provođenje plana treba obvezno stajati sljedeći tekst vezan za problematiku "Uređenje voda i zaštita vodnog režima":

Zaštita od štetnog djelovanja povremenih bujičnih vodotokova i oborinskih odvodnih kanala, kada može doći do plavljenja, ispiranja, podrivanja ili odronjavanja zemljišta i drugih sličnih štetnih pojava, te posredno do ugrožavanja života i zdravlja ljudi i njihove imovine, te poremećaja u vodnom režimu, će se provoditi izgradnjom zaštitnih i regulacijskih vodnih građevina, odnosno tehničkim i gospodarskim održavanjem vodotoka, vodnog dobra i regulacijskih i zaštitnih vodnih građevina koje se provodi prema programu uređenja vodotoka i drugih voda u okviru Plana upravljanja vodama. U svrhu tehničkog održavanja, te radova građenja, uz bujične vodotoke treba osigurati zaštitni pojas minimalne širine od 5,0 m od gornjeg ruba korita, odnosno ruba čestice javnog vodnog dobra. U zaštitnom pojasu zabranjena je svaka gradnja i druge radnje kojima se može onemogućiti izgradnja i održavanje vodnih građevina, na bilo koji način umanjiti protočnost korita i pogoršati vodni režim, te povećati stupanj ugroženosti od štetnog djelovanja vodotoka. Posebno se zaštitni pojas može smanjit do 3,0 m širine, ali to bi trebalo utvrditi posebnim vodopravnim uvjetima za svaki objekt posebno. Svaki vlasnik, odnosno korisnik objekta ili parcele smještene uz korito vodotoka ili česticu javno vodno dobro dužan je omogućiti nesmetano izvršavanje radova na čišćenju i održavanju korita vodotoka, ne smije izgradnjom predmetne



071909173

građevine ili njenim spajanjem na komunalnu infrastrukturu umanjiti propusnu moć vodotoka, niti uzrokovati eroziju u istom, te za vrijeme izvođenja radova ne smije niti privremeno odlagati bilo kakvi materijal u korito vodotoka.

Postojeća neregulirana korita povremenih bujičnih vodotoka i oborinskih kanala potrebno je regulacijskim radovima povezati i urediti na način da se u kontinuitetu sprovedu oborinske i druge površinske vode do uljeva u more, a sve u skladu s vodopravnim uvjetima i ostalim aktima i planovima predviđenim Zakonom o vodama. Projektno rješenje uređenja korita sa svim potrebnim objektima, maksimalno smjestiti na česticu "javno vodno dobro" iz razloga izbjegavanja imovinsko - pravnih sporova kao i razloga prilagodbe uređenja važećoj prostorno - planskoj dokumentaciji, a koje će istovremeno omogućiti siguran i blagovremen protok voda vodotoka, te održavanje i čišćenje istog. Dimenzioniranje korita treba izvršiti za mjerodavnu protoku dobivenu kao rezultat hidroloških mjerenja ili kao rezultat primjene neke od empirijskih metoda.

U iznimnim slučajevima, u svrhu osiguranja i formiranja što kvalitetnijeg prometnog koridora, ne isključuje se regulacija ili izmještanje vodotoka u obliku odgovarajuće natkrivene armirano-betonske kinete (min. propusne moći 100-god velika voda) i na način koji će omogućiti njeno što jednostavnije održavanje i čišćenje (natkrivanje izvesti pomičnim armiranobetonskim pločama duž što više dionica i sa što više revizijskih okana). Trasu regulirane natkrivene kinete u sklopu prometnice u pravilu postaviti uz jedan od rubova prometnice ili ispod samog pločnika kako bi ostao osiguran pojas za česticu javnog vodnog dobra. Izradu projektnog rješenja treba uskladiti sa stručnim službama Hrvatskih voda.

Na mjestima gdje trasa prometnice poprečno prelazi preko bujičnih vodotoka i odvodnih kanala predvidjeti mostove ili propuste takvih dimenzija koji će nesmetano propustiti mjerodavne protoke. Ukoliko je potrebno predvidjeti i rekonstrukciju postojećih propusta zbog male propusne moći ili dotrajalosti. Također treba predvidjeti oblaganje uljeva i izljeva novoprojektiranih ili rekonstruiranih propusta u dužini min. 3,0 m', odnosno izraditi tehničko rješenje eventualnog upuštanja "čistih" oborinskih voda u korita vodotoka kojim će se osigurati zaštita korita od erozije i neometan protok vodotoka. Detalje upuštanja oborinskih voda investitor treba usuglasiti sa stručnim službama Hrvatskih voda. Tijekom izvođenja radova potrebno je osigurati neometan protok kroz korito vodotoka.

Polaganje objekata linijske infrastrukture (kanalizacija, vodovod, električni i telekomunikacijski kablovi itd.) zajedno sa svim oknima i ostalim pratećim objektima uzdužno unutar korita vodotoka, odnosno čestice javnog vodnog dobra nije dopušteno. Vođenje trase paralelno sa reguliranim koritom vodotoka izvesti na minimalnoj udaljenosti kojom će se osigurati statička i hidraulička stabilnost reguliranog korita, te nesmetano održavanje ili buduća rekonstrukcija korita. Kod nereguliranih korita, udaljenost treba biti minimalno 3,0 m od gornjeg ruba korita, odnosno ruba čestice javnog vodnog dobra zbog osiguranja zaštitnog pojasa za buduću regulaciju. U samo određenim slučajevima udaljenost polaganja se može smanjiti, ali to bi trebalo utvrditi posebnim vodopravnim uvjetima i za svaki objekt posebno.

Poprečni prijelaz pojedinog objekta linijske infrastrukture preko korita vodotoka po mogućnosti je potrebno izvesti iznad u okviru konstrukcije mosta ili propusta. Mjesto prijelaza izvesti poprečno i po mogućnosti što okomitije na uzdužnu os korita. Ukoliko instalacije prolazi ispod korita, investitor je dužan mjesta prijelaza osigurati na način da je uvuče u betonski blok čija će gornja kota biti 0.50 m ispod kote reguliranog ili projektiranog dna vodotoka. Kod nereguliranog korita, dubinu iskopa rova za kanalizacijsku cijev treba usuglasiti sa stručnom službom Hrvatskih voda.

Na obalnom pojasu gdje je planirano širenje (nasipavanje) obale prema moru, potrebno je izraditi projektnu dokumentaciju regulacije ušća navedenih vodotoka južno od Jadranske turističke ceste na predmetnoj dionici koji će biti usklađen sa projektom uređenja predmetnog obalnog područja i projektima svih instalacija (kanalizacija, vodovod, itd.) postavljenih ili predviđenih u uređenom obalnom području. Investitor je dužan ovim projektom obuhvatiti sve bujične i cestovne propuste ispod Jadranske magistrale i riješiti pitanje njihovih uljeva u more u obliku otvorenih ili natkrivenih armirano-betonskih kineta koje će omogućiti nesmetano propuštanje mjerodavno velikih voda u uvjetima nepovoljnog utjecaja mora i plime, nesmetano održavanje i čišćenje istih (natkrivanje a.b. platicama, izrada revizijskih okana, rešetki, itd.), a koje će ujedno biti zaštićene od utjecaja valovanja i nanošenja morskog šljunčanog nanosa sa plaža. Kao najpogodniji način za odgovarajuće rješenje ovog problema jest da se natkrivene kinete sa bočnim kamenim nabačajem iskoriste kao pera ili da se uljevi bujica preusmjere kroz predviđena pera u ovom obliku. Manje bujice i odvodni kanali koji protječu relativno blizu jedan drugoga mogu se usmjeriti u zajedničku kinetu i tako smanjiti broj uljeva. Sve instalacije koje se planiraju položiti u novonastalom pojasu treba položiti dublje i obavezno ispod novonastalih uljeva bujica u more. Projekte regulacije bujica uskladiti sa postojećom projektnom dokumentacijom i studijom sanacije bujica Dugog Rata. Investitor je dužan ušća bujica i svih propusta regulirati na način da ista nesmetano mogu propustiti mjerodavne

protoke i sprovesti ih u more. Sve navedeno treba dokazati hidrološkim i hidrauličkim proračunom, te statičkim proračunom kao sastavnim djelovima projekta. Izradu projekta usuglasiti sa stručnim službama Hrvatskih voda.

U predmetnom obalnom pojasu, na trasi novoreguliranih korita bujica i vodotoka i njihovih uljeva u more potrebno je osigurati odgovarajući pojas min. širine 3,0 m do 5,0 m za novonastale čestice vodnog dobra i za njihovo održavanje.

GOSPODARENJE I KORIŠTENJE VODA

Temeljem zahtjeva i priložene Odluke o izradi predmetnog Plana, možemo konstatirati da će korištenje vode za piće i tehnološke procese u sadržajima obuhvaćenim Planom biti iz javnog vodoopskrbnog sustava Općine.

U tom smislu, podatke o postojećim vodoopskrbnim instalacijama, kao i o mogućnostima rješavanja vodoopskrbe predmetnog područja, ishoditi od nadležne komunalne tvrtke (Vodovod d.o.o. Omiš).

ZAŠTITA VODA

Pri izradi predmetnog Plana je potrebno predvidjeti sve zakonom propisane mjere zaštite voda i priobalnog mora od onečišćenja koje može izazvati planirano korištenje prostora.

Sva rješenja vezana za zaštitu voda i priobalnog mora od onečišćenja te odvodnju otpadnih voda (sanitarnih i oborinskih) treba uskladiti s odredbama važećeg PP Splitsko-dalmatinske županije i PPU Općine Dugi Rat na koje su Hrvatske vode prethodno dale pozitivno mišljenje kao i sa stručnim službama Općine te nadležne komunalne tvrtke.

Planom dati prikaz planiranih sadržaja te analizu mogućih utjecaja njihovih otpadnih voda (tehnoloških, sanitarnih i oborinskih) na okoliš.

Odvodnju sanitarnih otpadnih voda objekata u obuhvatu predmetnog UPU-a riješiti prema prihvaćenom konceptu javnog sustava odvodnje otpadnih voda. Planom dati rješenja sustava odvodnje otpadnih voda (sanitarnih i oborinskih) za cijelo područje obuhvata kao i za etapnu realizaciju.

U slučaju etapne izgradnje javnog sustava odvodnje otpadnih voda, odnosno do izgradnje sustava javne odvodnje, Planom je potrebno predvidjeti i prijelazno rješenje između ostalog i na način da se u tekstualnom dijelu plana na odgovarajućem mjestu navede:

" Do realizacije sustava javne odvodnje otpadnih voda je moguća realizacija pojedinačnih objekata sa prihvatom otpadnih voda u vodonepropusne sabirne jame i odvozom putem ovlaštenog pravnog subjekta ili izgradnjom vlastitih uređaja za pročišćavanje otpadnih voda prije upuštanja istih u teren putem upojnih bunara odgovarajućeg kapaciteta na samoj čestici, a sve ovisno o uvjetima na terenu uz suglasnost i prema uvjetima Hrvatskih voda. "

Za sve potrošače koji će eventualno u javni sustav odvodnje otpadnih voda ispuštati svoje otpadne vode čija je kvaliteta različita od standarda komunalnih otpadnih voda (tehnološke otpadne vode), Planom je potrebno propisati obavezu predtretmana do standarda komunalnih otpadnih voda.

Rješenje odvodnje onečišćenih oborinskih voda sa prometnih, parkirališnih i sličnih površina predvidjeti uz pročišćavanje na propisani način (putem odgovarajućih sustava pročišćavanja oborinskih onečišćenih voda) prije dispozicije.

S poštovanjem,

Direktor:
Irina Putica, dipl.ing.građ.

The stamp is circular with the text "HRVATSKE VODE" around the top and "ZAGREB" around the bottom. In the center, there is a stylized representation of the Croatian flag (three horizontal stripes) and the number "9".

Dostava:

1. 24 – 1, ovdje
2. Pismohrana

Na temelju članka 95. stavka 2. Zakona o prostornom uređenju („Narodne novine“ br. 153/13, 65/17, 114/18, 39/19 i 98/19), članaka 42. i 48. Zakona o lokalnoj i područnoj (regionalnoj) samoupravi („Narodne novine“ br. 33/01., 60/01., 106/03., 129/05., 109/07., 125/08. i 36/09., 150/11., 144/12., 19/13. i 137/15.) i članka 34. Statuta Općine Dugi Rat („Službeni glasnik – službeno glasilo Općine Dugi Rat“ br. 2/18) Općinski načelnik Općine Dugi Rat dana 03. veljače 2020. godine donosi

ZAKLJUČAK

o utvrđivanju prijedloga Urbanističkog plana uređenja obalnog pojasa naselja Bajnice za javnu raspravu

I.

Utvrđuje se prijedlog Urbanističkog plana uređenja obalnog pojasa naselja Bajnice za javnu raspravu, kojega je izradio stručni izrađivač Arhitektonski Atelier Deset iz Zagreba. Elaborat prijedloga plana za javnu raspravu sadrži:

1. *Obrazloženje plana*

2. *Kartografske prikaze:*

| br. | naziv | mjerilo |
|-----|---------------------------------------|----------|
| 0. | POSTOJEĆE STANJE | 1 : 1000 |
| 1. | KORIŠTENJE I NAMJENA POVRŠINA | 1 : 1000 |
| 2. | INFRASTRUKTURNE MREŽE | 1 : 1000 |
| 3. | UVJETI KORIŠTENJA, UREĐENJA I ZAŠTITE | 1 : 1000 |
| 4. | NAČIN I UVJETI GRADNJE | 1 : 1000 |

3. *Prijedlog odluke o donošenju plana s odredbama za provođenje*

4. *Imenovanje odgovornog voditelja izrade nacrtu prijedloga plana i podaci o tvrtki izrađivača*

II.

Ovlašćuje se upravni odjel Općine Dugi Rat da provede javnu raspravu o prijedlogu plana sukladno Zakonu o prostornom uređenju.

- Javni uvid u prijedlog plana trajat će 30 dana, od 12. veljače 2020. do 12. ožujka 2020. sukladno stavku 2. članka 98. Zakonu o prostornom uređenju.
- Oglas javne rasprave objavit će se, sukladno stavku 3. članka 96. Zakona o prostornom uređenju, najmanje osam dana prije početka javne rasprave u dnevnom tisku te na mrežnim stranicama Ministarstva i Općine Dugi Rat.
- Oglas javne rasprave sadržavat će, sukladno stavku 4. članka 96. Zakona o prostornom uređenju, mjesto, datum početka i trajanje javnog uvida u prijedlog plana, mjesto i datum javnog izlaganja, poziv zainteresiranim osobama za sudjelovanje u javnoj raspravi te rok u kojem se nositelju izrade dostavljaju primjedbe na prijedlog plana.
- Pisana obavijest o javnoj raspravi dostavit će se, sukladno stavku 1. članka 97. Zakona o prostornom uređenju, javnopravnim tijelima određenim posebnim propisima koja su dala ili trebala dati zahtjeve za izradu plana.


III.

Ovaj Zaključak stupa na snagu danom donošenja i objavit će se na oglasnoj ploči Općine Dugi Rat.

REPUBLIKA HRVATSKA
SPLITSKO-DALMATINSKA ŽUPANIJA
OPĆINA DUGI RAT
OPĆINSKI NAČELNIK

KLASA: 350-03/17-01/05
URBROJ: 2155/02-02/1-20-01
Dugi Rat, 03. veljače 2020.

Općinski načelnik:





REPUBLIKA HRVATSKA
SPLITSKO-DALMATINSKA ŽUPANIJA
OPĆINA DUGI RAT
Jedinstveni upravni odjel

KLASA: 350-03/17-01/05
URBROJ: 2155/02-02/1-20-3
Dugi Rat, 05. veljače 2020.

Predmet: ***Urbanistički plan uređenja obalnog pojasa naselja Bajnice***
Posebna pisana obavijest o javnoj raspravi
-dostavlja se

Poštovani!

Općinsko vijeće Općine Dugi Rat donijelo je 12. prosinca 2017. odluku o izradi Urbanističkog plana uređenja obalnog pojasa naselja Bajnice.

Temeljem članka 90. Zakona o prostornom uređenju (NN 153/13, 65/17, 114/18, 39/19 i 98/19) 14. veljače 2018. uputili smo Vam obavijest o izradi plana sa zahtjevom da nam dostavite Vaše zahtjeve za izradu plana koji nisu sadržani u informacijskom sustavu. U roku od 30 dana zahtjeve za izradu plana dostavila su sljedeća javnopravna tijela:

1. Državna uprava za zaštitu i spašavanje; dopisom Klasa: 350-02/18-01/14 Urbroj: 543-15-01-18-2 od 21. veljače 2018.
2. MUP; PU Splitsko-dalmatinska; dopisom Broj: 511-12-21-2514/2-2018.-H.D. od 22. veljače 2018.
3. Ministarstvo kulture; Konzervatorski odjel u Splitu; dopisom Klasa: 612-08/18-10/0129 Urbroj: 532-04-02-15/14-18-2 od 1. ožujka 2018.
4. Ministarstvo zaštite okoliša i energetike; dopisom Klasa: 612-07/18-57/76 Urbroj: 517-07-2-2-18-2 od 6. ožujka 2018.
5. Hrvatske vode; VGO za slivove južnog Jadrana; dopisom Klasa: 350-02/18-01/0000115 Urbroj: 374-24-1-18-2 od 23.03.2018.

Po isteku roka za dostavljanje zahtjeva za izradu plana izrađen je prijedlog plana za javnu raspravu koji je upućen u javnu raspravu u trajanju od 12. veljače 2020. do 12. ožujka 2020.


Sukladno članku 97. ZPU dostavljamo Vam posebnu pisanu obavijest o javnoj raspravi.

Prijedlog plana je u toku javne rasprave stavljen na javni uvid u Općini Dugi Rat te na mrežnoj stranici Općine Dugi Rat i na mrežnoj stranici izrađivača plana na adresi: http://www.aax.hr/planovi_u_izradi.

Nositelj izrade i izrađivač plana održat će javno izlaganje prijedloga plana u Općini Dugi Rat 12. veljače 2020. u 13.00 sati.

Molimo Vas da, sukladno stavku 1. članka 101. ZPU, u javnoj raspravi date mišljenje na prijedlog plana. U mišljenju na prijedlog plana, sukladno stavku 2. članka 101. ZPU, ne možete postavljati nove ili drukčije uvjete od onih koje ste dali u zahtjevima za izradu plana. Ako u toku javne rasprave ne dostavite mišljenje na prijedlog plana smatrat ćemo, sukladno stavku 4. članka 101. ZPU da je mišljenje dato i da je prijedlog plana izrađen u skladu s danim zahtjevima, odnosno posebnim propisom i/ili dokumentom koji je od utjecaja na prostorni plan.

S poštovanjem,


PROČELNICA:
Silvija Bliznac Radić
Silvija Bliznac Radić dipl.iur.

Dostavljeno:

1. Hrvatske ceste; Odjel projektiranja i razvoja; Vončinina 3, 10000 Zagreb
2. Hrvatske ceste ispostava Split; Ruđera Boškovića 22, 21000 Split
3. Splitsko-dalmatinska županija; Županijska uprava za ceste; Ruđera Boškovića 22, 21000 Split
4. Lučka uprava Splitsko – dalmatinske županije; Prilaz braće Kaliterna 10, 21000 Split
5. Hrvatske vode, VGI za slivove južnoga Jadrana, Vukovarska 35, 21000 Split
6. Ministarstvo kulture; Uprava za zaštitu kulturne baštine; Konzervatorski odjel u Splitu; Porinova 2, 21000 Split
7. Ministarstvo zaštite okoliša i prirode; Uprava za zaštitu prirode; Radnička cesta 80; 10000 Zagreb
8. Javna ustanova za upravljanje prirodnim vrijednostima na području Splitsko-dalmatinske županije; Prilaz braće Kaliterna 10, 21000 Split
9. HEP-ODS d.o.o. DP Elektrodalmacija Split; Poljička cesta 73, 21000 Split
10. „Peovica“ Omiš; Vladimira Nazora 12, 21310 Omiš
11. „Vodovod“ Omiš; Četvrt Vrilo 6, 21310 Omiš
12. MUP; PU splitsko-dalmatinska; Hrvatske bratske zajednice bb, 21000 Split
13. MUP; Ravnateljstvo civilne zaštite; Područni ured civilne zaštite Split; Moliških Hrvata 1, 21000 Split
14. Zavod za prostorno uređenje Splitsko-dalmatinske županije, Bihaćka 1, 21000 Split
15. Županija Splitsko-dalmatinska, Upravni odjel za prostorno uređenje, Bihaćka 1, 21000 Split
16. Županija Splitsko-dalmatinska, Upravni odjel za prostorno uređenje, Ispostava u Omišu, Trg Kralja Tomislava 5, 21310 Omiš
17. Županija Splitsko-dalmatinska; Upravni odjel za komunalne poslove, komunalnu infrastrukturu i zaštitu okoliša; Bihaćka 1; 21000 Split
18. Mjesni Odbor Jesenice, Put Vezike 10, 21314 Jesenice, predsjed. Ivica Jovanović

KLASA: 350-03/17-01/05

Oznaka spisa: _____

URBRW: 2155/02-02/1-20-3

Ev. _____

Naziv otpravka koji se dostavlja:

Urbanistički plan uređenja
obalnog pojasa naselja Bajnice

Broj priloga: _____

Na adresu primatelja: HRVATSKE CESTE

odjel projekiranja i razvoja
VONČINI NA 3/10 000 ZAGREB

POVRATNICA

VRATITI NA ADRESU POŠILJATELJA:

REPUBLIKA HRVATSKA
SPLITSKO-DALMATINSKA ŽUPANIJA
OPĆINA DUGI RAT

1

KLASA: 350-03/17-01/05

Oznaka spisa: _____

URBRW: 2155/02-02/1-20-3

Ev. _____

Naziv otpravka koji se dostavlja:

Urbanistički plan uređenja obalnog
pojasa naselja Bajnice

Broj priloga: _____

Na adresu primatelja: HRVATSKE

CESTE ISPOSTAVA SPLIT
RUDERA BOŠKOVIĆA 22, SPLIT

POVRATNICA

VRATITI NA ADRESU POŠILJATELJA:

REPUBLIKA HRVATSKA
SPLITSKO-DALMATINSKA ŽUPANIJA
OPĆINA DUGI RAT

2

KLASA: 350-03/17-01/05

Oznaka spisa: _____

URBRW: 2155/02-02/1-20-3

Ev. _____

Naziv otpravka koji se dostavlja:

Urbanistički plan uređenja
obalnog pojasa naselja Bajnice

Broj priloga: _____

Na adresu primatelja: SPLITSKO-DALMATINSKA

ŽUPANIJA; ŽUPANIJSKA UPRAVA ZA
CESTE; Rudera Boškovića 22, Split

POVRATNICA

VRATITI NA ADRESU POŠILJATELJA:

REPUBLIKA HRVATSKA
SPLITSKO-DALMATINSKA ŽUPANIJA
OPĆINA DUGI RAT

3

DOSTAVNICA

Potvrđujem da sam danas 07.02.2020 primio otpravak označen na prednjoj strani. (datum ispisati slovima) 20 20 godine

PRIMATELJ:

DOSTAVLJAC:

OPUNOMOĆENIK

1. Budući da primatelj NIJE ZATEČEN na mjestu gdje treba dostaviti otpravak ni nakon ostavljene pismene obavijesti da radi dostavljanja bude u određeno vrijeme u svom stanu odnosno na svom radnom mjestu. Dostava je obavljena predajom otpravka punoljetnom članu domaćinstva primatelja - kućepazitelju - susjedu - ovlaštenoj osobi koja radi na istom mjestu s primateljem.

2. Kad osoba kojoj je pismeno upućeno, odnosno poslovno sposobni član njezina kućanstva, odnosno ovlaštena osoba ili radnik državnog tijela, fizičke ili pravne osobe bez zakonitog razloga odbije primiti pismeno, dostavljač će to naznačiti na pismeno i vratiti ga sudu, a u stanu ili prostorijama gdje ta osoba radi odnosno u sandučiću će ostaviti obavijest o pokušanoj dostavi s upozorenjem da će se dostava obaviti preko oglasne ploče suda.

(Ako je pri dostavljaču primitka s napomenom)

AR RE 53 327 044 6 HR

..... 20 god. u sati.

Potpis dostavljača:

Napomena dostavljača u slučaju neisporuke.....

Napomena: Ako se obrada dostave obavlja računalom veličina omotnice s povratnicom za dostavu u vlastite ruke može biti i drugih dimenzija koje su prilagođene automatskoj obradi podataka.

Obrazac 103. upotrebljava se za dostavu u predmetima na koje se primjenjuju pravila o dostavi prema ZPP-u.

DOSTAVNICA

Potvrđujem da sam danas 06.02. primio otpravak označen na prednjoj strani. (datum ispisati slovima) 20 20 godine

PRIMATELJ:

DOSTAVLJAC:

1. Budući da primatelj NIJE ZATEČEN na mjestu gdje treba dostaviti otpravak ni nakon ostavljene pismene obavijesti da radi dostavljanja bude u određeno vrijeme u svom stanu odnosno na svom radnom mjestu. Dostava je obavljena predajom otpravka punoljetnom članu domaćinstva primatelja - kućepazitelju - susjedu - ovlaštenoj osobi koja radi na istom mjestu s primateljem.

2. Kad osoba kojoj je pismeno upućeno, odnosno poslovno sposobni član njezina kućanstva, odnosno ovlaštena osoba ili radnik državnog tijela, fizičke ili pravne osobe bez zakonitog razloga odbije primiti pismeno, dostavljač će to naznačiti na pismeno i vratiti ga sudu, a u stanu ili prostorijama gdje ta osoba radi odnosno u sandučiću će ostaviti obavijest o pokušanoj dostavi s upozorenjem da će se dostava obaviti preko oglasne ploče suda.

(ime i prezime te osobe) 20 god. u sati.
(Ako je primatelj nepismen ili nije u stanju potpisati se dostavljač će ispisati njegovo ime i prezime slovima dan primitka s napomenom zašto primatelj nije stavio svoj potpis).

Potpis dostavljača:

Napomena dostavljača u slučaju neisporuke.....

Napomena: Ako se obrada dostave obavlja računalom veličina omotnice s povratnicom za dostavu u vlastite ruke može biti i drugih dimenzija koje su prilagođene automatskoj obradi podataka.

Obrazac 103. upotrebljava se za dostavu u predmetima na koje se primjenjuju pravila o dostavi prema ZPP-u.

DOSTAVNICA

Potvrđujem da sam danas 07.02.2020 primio otpravak označen na prednjoj strani. (datum ispisati slovima) 20 20 godine

PRIMATELJ:

DOSTAVLJAC:

1. Budući da primatelj NIJE ZATEČEN na mjestu gdje treba dostaviti otpravak ni nakon ostavljene pismene obavijesti da radi dostavljanja bude u određeno vrijeme u svom stanu odnosno na svom radnom mjestu. Dostava je obavljena predajom otpravka punoljetnom članu domaćinstva primatelja - kućepazitelju - susjedu - ovlaštenoj osobi koja radi na istom mjestu s primateljem.

2. Kad osoba kojoj je pismeno upućeno, odnosno poslovno sposobni član njezina kućanstva, odnosno ovlaštena osoba ili radnik državnog tijela, fizičke ili pravne osobe bez zakonitog razloga odbije primiti pismeno, dostavljač će to naznačiti na pismeno i vratiti ga sudu, a u stanu ili prostorijama gdje ta osoba radi odnosno u sandučiću će ostaviti obavijest o pokušanoj dostavi s upozorenjem da će se dostava obaviti preko oglasne ploče suda.

(ime i prezime te osobe) 20 god. u sati.
(Ako je primatelj nepismen ili nije u stanju potpisati se dostavljač će ispisati njegovo ime i prezime slovima dan primitka s napomenom zašto primatelj nije stavio svoj potpis).

Potpis dostavljača:

Napomena dostavljača u slučaju neisporuke.....

Napomena: Ako se obrada dostave obavlja računalom veličina omotnice s povratnicom za dostavu u vlastite ruke može biti i drugih dimenzija koje su prilagođene automatskoj obradi podataka.

Obrazac 103. upotrebljava se za dostavu u predmetima na koje se primjenjuju pravila o dostavi prema ZPP-u.

KLASA: 350-03/17-01/05

Oznaka spisa:

URBROJ: 2155/02-02/1-20-3

Ev:

Naziv otpravka koji se dostavlja:

Urbanistički plan uređenja
obalnog pojasa naselja Bajnice

Broj priloga:

Na adresu primatelja: LUČKA UPRAVA

SPLITSKO-DALMATINSKE ŽUPANIJE

PRILAZ BRACI KALITERNA 10, SPLIT

POVRATNICA

VRATITI NA ADRESU POŠILJATELJA:

REPUBLIKA HRVATSKA
SPLITSKO-DALMATINSKA ŽUPANIJA
OPĆINA DUGI RAT

4

KLASA: 350-03/17-01/05

Oznaka spisa:

URBROJ: 2155/02-02/1-20-3

Ev:

Naziv otpravka koji se dostavlja:

Urbanistički plan uređenja
obalnog pojasa naselja Bajnice

Broj priloga:

Na adresu primatelja: HRVATSKE VOJNE

VGI za lučke južnog Jadrana

VUKOVARSKA 35, 21000 SPLIT

POVRATNICA

VRATITI NA ADRESU POŠILJATELJA:

REPUBLIKA HRVATSKA
SPLITSKO-DALMATINSKA ŽUPANIJA
OPĆINA DUGI RAT

5

KLASA: 350-03/17-01/05

Oznaka spisa:

URBROJ: 2155/02-02/1-20-3

Ev:

Naziv otpravka koji se dostavlja:

Urbanistički plan uređenja
obalnog pojasa naselja Bajnice

Broj priloga:

Na adresu primatelja: MINISTARSTVO

KULTURE I UPRAVA ZA ZAŠTITU KUL.

BAŠTINE, PORINOVA 2, 21000 SPLIT

POVRATNICA

VRATITI NA ADRESU POŠILJATELJA:

REPUBLIKA HRVATSKA
SPLITSKO-DALMATINSKA ŽUPANIJA
OPĆINA DUGI RAT

6

Potvrđujem da sam danas, sedmi dan 20 godine primio otpравak označen na prednjoj strani. (datum ispisati slovima)

PRIMATELJ:

DOSTAVLJAC:

1. Budući da primatelj **NIJE ZATEČEN** na mjestu gdje treba dostaviti otpравak ni nakon ostavljene pismene obavijesti da radi dostavljanja bude u određeno vrijeme u svom stanu odnosno na svom radnom mjestu. Dostava je obavljena predajom otpравka punoljetnom članu domaćinstva primatelja - kućepazitelju - susjedu - ovlaštenoj osobi koja radi na istom mjestu s primateljem.

2. kad osoba kojoj je pismeno upućeno, odnosno poslovno sposobni član njezina kućanstva, odnosno ovlaštena osoba ili radnik državnog tijela, fizičke ili pravne osobe bez zakonitog razloga odbije primiti pismeno, dostavljač će to naznačiti na pismenu i vratiti ga sudu, a u stanu ili prostorijama gdje ta osoba radi odnosno u sandučiću će ostaviti obavijest o pokušanoj dostavi s upozorenjem da će se dostava obaviti preko oglasne ploče suda.

(ime
(Ako je primatelj ne
dostavljač će ispisati
primitka s napomenom zašto primatelj nije stavio svoj potpis).



.....20..... god. u..... sati.

Potpis dostavljača:

Napomena dostavljača u slučaju neisporuke.....

Napomena:Ako se obrada dostave obavlja računalom veličina omotnice s povratnicom za dostavu u vlastite ruke može biti i drugih dimenzija koje su prilagođene automatskoj obradi podataka.
Obrazac 103. upotrebljava se za dostavu u predmetima na koje se primjenjuju pravila o dostavi prema ZPP-u.

DOSTAVNICA

Potvrđujem da sam danas, 3. 07. 2020 godine primio otpравak označen na prednjoj strani. (datum ispisati slovima)


PRIMATELJ:

DOSTAVLJAC:

1. Budući da primatelj **NIJE ZATEČEN** na mjestu gdje treba dostaviti otpравak ni nakon ostavljene pismene obavijesti da radi dostavljanja bude u određeno vrijeme u svom stanu odnosno na svom radnom mjestu. Dostava je obavljena predajom otpравka punoljetnom članu domaćinstva primatelja - kućepazitelju - susjedu - ovlaštenoj osobi koja radi na istom mjestu s primateljem.

2. kad osoba kojoj je pismeno upućeno, odnosno poslovno sposobni član njezina kućanstva, odnosno ovlaštena osoba ili radnik državnog tijela, fizičke ili pravne osobe bez zakonitog razloga odbije primiti pismeno, dostavljač će to naznačiti na pismenu i vratiti ga sudu, a u stanu ili prostorijama gdje ta osoba radi odnosno u sandučiću će ostaviti obavijest o pokušanoj dostavi s upozorenjem da će se dostava obaviti preko oglasne ploče suda.

(ime i prezime
(Ako je primatelj ne
dostavljač će ispisati
primitka s napo



.....20..... god. u..... sati.

Potpis dostavljača:

Napomena dostavljača u slučaju neisporuke.....

Napomena:Ako se obrada dostave obavlja računalom veličina omotnice s povratnicom za dostavu u vlastite ruke može biti i drugih dimenzija koje su prilagođene automatskoj obradi podataka.
Obrazac 103. upotrebljava se za dostavu u predmetima na koje se primjenjuju pravila o dostavi prema ZPP-u.

DOSTAVNICA

Potvrđujem da sam danas, 8. 2. 2015 godine primio otpравak označen na prednjoj strani. (datum ispisati slovima)

PRIMATELJ:

DOSTAVLJAC:

1. Budući da primatelj **NIJE ZATEČEN** na mjestu gdje treba dostaviti otpравak ni nakon ostavljene pismene obavijesti da radi dostavljanja bude u određeno vrijeme u svom stanu odnosno na svom radnom mjestu. Dostava je obavljena predajom otpравka punoljetnom članu domaćinstva primatelja - kućepazitelju - susjedu - ovlaštenoj osobi koja radi na istom mjestu s primateljem.

2. kad osoba kojoj je pismeno upućeno, odnosno poslovno sposobni član njezina kućanstva, odnosno ovlaštena osoba ili radnik državnog tijela, fizičke ili pravne osobe bez zakonitog razloga odbije primiti pismeno, dostavljač će to naznačiti na pismenu i vratiti ga sudu, a u stanu ili prostorijama gdje ta osoba radi odnosno u sandučiću će ostaviti obavijest o pokušanoj dostavi s upozorenjem da će se dostava obaviti preko oglasne ploče suda.

(ime i prezime te osobe)
(Ako je primatelj nepismen ili nije u stanju potpisati se, dostavljač će ispisati njegovo ime i prezime slovima dan primitka s napomenom zašto primatelj nije stavio svoj potpis).

dana.....20..... god. u..... sati.

Potpis dostavljača:

Napomena dostavljača u slučaju neisporuke.....

Napomena:Ako se obrada dostave obavlja računalom veličina omotnice s povratnicom za dostavu u vlastite ruke može biti i drugih dimenzija koje su prilagođene automatskoj obradi podataka.
Obrazac 103. upotrebljava se za dostavu u predmetima na koje se primjenjuju pravila o dostavi prema ZPP-u.

KLASA: 350-03/17-01/05

Oznaka spisa: _____

URBROJ: 2155/02-02/1-20-3

Ev. _____

Naziv otpravka koji se dostavlja:

Urbanistički plan uređenja
obalnog pojasa naselja Bajnice

Broj priloga: _____

Na adresu primatelja: MINISTARSTVO

ZASTITE OKOLIŠA I PRIRODE

Uprava za zaštitu prirode Radnička
cesta 80, 10060 Zagreb

POVRATNICA

VRATITI NA ADRESU POŠILJATELJA:

REPUBLIKA HRVATSKA
SPLITSKO-DALMATINSKA ŽUPANIJA
OPĆINA DUGI RAT

7

KLASA: 350-03/17-01/05

Oznaka spisa: _____

URBROJ: 2155/02-02/1-20-3

Ev. _____

Naziv otpravka koji se dostavlja:

Urbanistički plan uređenja
obalnog pojasa naselja Bajnice

Broj priloga: _____

Na adresu primatelja: Juna ustanova za

upravljanje prirodnim vrijednostima
na području SOŽ; Prizb bratce Kaliterna
10, 21000 Split

POVRATNICA

VRATITI NA ADRESU POŠILJATELJA:

REPUBLIKA HRVATSKA
SPLITSKO-DALMATINSKA ŽUPANIJA
OPĆINA DUGI RAT

8

KLASA: 350-03/17-01/05

Oznaka spisa: _____

URBROJ: 2155/02-02/1-20-3

Ev. _____

Naziv otpravka koji se dostavlja:

Urbanistički plan uređenja
obalnog pojasa naselja Bajnice

Broj priloga: _____

Na adresu primatelja: HEP-ODS d.o.o.

Dp Elektrodalmacija Split
Poljska cesta 73, 21000 Split

POVRATNICA

VRATITI NA ADRESU POŠILJATELJA:

REPUBLIKA HRVATSKA
SPLITSKO-DALMATINSKA ŽUPANIJA
OPĆINA DUGI RAT

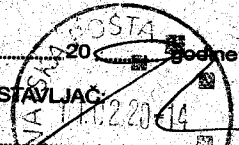
9

07-02-2020 DOSTAVNICA

Potvrđujem da sam danas primio otpравак označen na prednjoj strani.

PRIMATELJ: REPUBLIKA HRVATSKA MINISTARSTVO ZAŠTITE OKOLIŠA I ENERGETIKE

DOSTAVLJAC



1. Budući da primatelj NIJE ZATEČEN na mjestu gdje treba dostaviti otpравак ni nakon ostavljene pismene obavijesti da radi dostavljanja bude u određeno vrijeme u svom stanu odnosno na svom radnom mjestu.

2. kad osoba kojoj je pismeno upućeno, odnosno poslovno sposobni član njezina kućanstva, odnosno ovlaštena osoba ili radnik državnog tijela, fizičke ili pravne osobe bez zakonitog razloga odbije primiti pismeno, dostavljač će to naznačiti na pismeno i vratiti ga sudu, a u stanu ili prostorijama gdje ta osoba radi odnosno u sandučiću će obavijest o pokušanoj dostavi s upozorenjem da će se viti preko oglasne ploče suda.

(ime i prezir) AR RF 53 327 038 9 HR (Ako je primatelj nepismen dostavljač će ispisati njegov primetka s napomenom zašto primatelj nije stavio svoj potpis).

20 god. u sati.

Potpis dostavljača:

Napomena dostavljača u slučaju neisporuke

Napomena: Ako se obrada dostave obavlja računalom veličina omotnice s povratnicom za dostavu u vlastite ruke može biti i drugih dimenzija koje su prilagođene automatskoj obradi podataka. Obrazac 103. upotrebljava se za dostavu u predmetima na koje se primjenjuju pravila o dostavi prema ZPP-u.

DOSTAVNICA

Potvrđujem da sam danas primio otpравак označen na prednjoj strani.

PRIMATELJ

DOSTAVLJAC



1. Budući da primatelj NIJE ZATEČEN na mjestu gdje treba dostaviti otpравак ni nakon ostavljene pismene obavijesti da radi dostavljanja bude u određeno vrijeme u svom stanu odnosno na svom radnom mjestu.

2. kad osoba kojoj je pismeno upućeno, odnosno poslovno sposobni član njezina kućanstva, odnosno ovlaštena osoba ili radnik državnog tijela, fizičke ili pravne osobe bez zakonitog razloga odbije primiti pismeno, dostavljač će to naznačiti na pismeno i vratiti ga sudu, a u stanu ili prostorijama gdje ta osoba radi odnosno u sandučiću će obavijest o pokušanoj dostavi s upozorenjem da će se va obaviti preko oglasne ploče suda.

(ime i prezir) AR RF 53 327 037 5 HR (Ako je primatelj nepismen dostavljač će ispisati njegov primetka s napomenom zašto primatelj nije stavio svoj potpis).

20 god. u sati.

Potpis dostavljača:

Napomena dostavljača u slučaju neisporuke

Napomena: Ako se obrada dostave obavlja računalom veličina omotnice s povratnicom za dostavu u vlastite ruke može biti i drugih dimenzija koje su prilagođene automatskoj obradi podataka. Obrazac 103. upotrebljava se za dostavu u predmetima na koje se primjenjuju pravila o dostavi prema ZPP-u.

DOSTAVNICA

Potvrđujem da sam danas primio otpравак označen na prednjoj strani.

PRIMATELJ

HEP Operator distribucijskog sustava d.o.o. ZAGREB DISTRIBUCIJSKO PODRUČJE ELEKTRODALMACIJA SPLIT

07-02-2020 godne



1. Budući da primatelj NIJE ZATEČEN na mjestu gdje treba dostaviti otpравак ni nakon ostavljene pismene obavijesti da radi dostavljanja bude u određeno vrijeme u svom stanu odnosno na svom radnom mjestu.

2. kad osoba kojoj je pismeno upućeno, odnosno poslovno sposobni član njezina kućanstva, odnosno ovlaštena osoba ili radnik državnog tijela, fizičke ili pravne osobe bez zakonitog razloga odbije primiti pismeno, dostavljač će to naznačiti na pismeno i vratiti ga sudu, a u stanu ili prostorijama gdje ta osoba radi odnosno u sandučiću će dostava obaviti preko oglasne ploče suda.

(ime i prezir) AR RF 53 327 036 1 HR (Ako je primatelj nepismen dostavljač će ispisati njegov primetka s napomenom zašto primatelj nije stavio svoj potpis).

20 god. u sati.

Potpis dostavljača:

Napomena dostavljača u slučaju neisporuke

Napomena: Ako se obrada dostave obavlja računalom veličina omotnice s povratnicom za dostavu u vlastite ruke može biti i drugih dimenzija koje su prilagođene automatskoj obradi podataka. Obrazac 103. upotrebljava se za dostavu u predmetima na koje se primjenjuju pravila o dostavi prema ZPP-u.

KLASA: 350-03/17-01/05

Oznaka spisa:

URBROJ: 2155/02-02/11-20-3

Ev.

Naziv otpravka koji se dostavlja:

Urbanistički plan uređenja
obalnog pojasa naselja Bajnice

Broj priloga:

Na adresu primatelja: "PEOVICA"

Omis; Vladimira Nazora 12
21 310 OMIS

POVRATNICA

VRATITI NA ADRESU POŠILJATELJA:

REPUBLIKA HRVATSKA
SPLITSKO-DALMATINSKA ŽUPANIJA
OPĆINA DUGI RAT

10

KLASA: 350-03/17-01/05

Oznaka spisa:

URBROJ: 2155/02-02/11-20-3

Ev.

Naziv otpravka koji se dostavlja:

Urbanistički plan uređenja
obalnog pojasa naselja Bajnice

Broj priloga:

Na adresu primatelja: "VODOVOD"

Omis, četrt Urilo 6,
21 310 Omis

POVRATNICA

VRATITI NA ADRESU POŠILJATELJA:

REPUBLIKA HRVATSKA
SPLITSKO-DALMATINSKA ŽUPANIJA
OPĆINA DUGI RAT

11

KLASA: 350-03/17-01/05

Oznaka spisa:

URBROJ: 2155/02-02/11-20-3

Ev.

Naziv otpravka koji se dostavlja:

Urbanistički plan uređenja
obalnog pojasa naselja Bajnice

Broj priloga:

Na adresu primatelja: MUP; PU

Splitsko-dalmatinska; Hrvatske
bratke zajednice 66, Split

POVRATNICA

VRATITI NA ADRESU POŠILJATELJA:

REPUBLIKA HRVATSKA
SPLITSKO-DALMATINSKA ŽUPANIJA
OPĆINA DUGI RAT

12

DOSTAVNICA

06-02-2020 godine

Potvrđujem da sam danas primio otpравак označen na prednjoj strani. (datum ispisati slovima)

PRIMATELJ:

DOSTAVLJAC:

1. Budući da primatelj NIJE ZATEČEN na mjestu gdje treba dostaviti otpравак ni nakon ostavljene pismene obavijesti da radi dostavljanja bude u određeno vrijeme u svom stanu odnosno na svom radnom mjestu. Dostava je obavljena članu domaćinstva susjedu - ovlaštenoj primateljem.

2. Kad osoba kojoj je pismeno upućeno, odnosno poslovno sposobni član njezina kućanstva, odnosno ovlaštena osoba ili radnik državnog tijela, fizičke ili pravne osobe bez zakonitog razloga odbije primiti pismeno, dostavljač će to naznačiti na pismeno i vratiti ga sudu, a u stanu ili prostorijama gdje ta osoba radi odnosno u sandučiću će ostaviti obavijest o pokušanoj dostavi s upozorenjem da će se dostava obaviti preko oglasne ploče suda.



(ime i prezime te osobe)
(Ako je primatelj nepismen ili nije u stanju potpisati se, dostavljač će ispisati njegovo ime i prezime slovima dan primitka s napomenom zašto primatelj nije stavio svoj potpis).

Potpis dostavljača:

Napomena dostavljača u slučaju neisporuke

Napomena: Ako se obrada dostave obavlja računalom veličina omotnice s povratnicom za dostavu u vlastite ruke može biti i drugih dimenzija koje su prilagođene automatskoj obradi podataka. Obrazac 103. upotrebljava se za dostavu u predmetima na koje se primjenjuju pravila o dostavi prema ZPP-u.

DOSTAVNICA


Potvrđujem da sam danas primio otpравак označen na prednjoj strani. (datum ispisati slovima)

PRIMATELJ:

DOSTAVLJAC:

1. Budući da primatelj NIJE ZATEČEN na mjestu gdje treba dostaviti otpравак ni nakon ostavljene pismene obavijesti da radi dostavljanja bude u određeno vrijeme u svom stanu odnosno na svom radnom mjestu. Dostava je obavljena predajom otpравka punoljetnom članu domaćinstva primatelja - kućepazitelju - susjedu - ovlaštenoj osobi koja radi na istom mjestu s primateljem.

2. Kad osoba kojoj je pismeno upućeno, odnosno poslovno sposobni član njezina kućanstva, odnosno ovlaštena osoba ili radnik državnog tijela, fizičke ili pravne osobe bez zakonitog razloga odbije primiti pismeno, dostavljač će to naznačiti na pismeno i vratiti ga sudu, a u stanu ili prostorijama gdje ta osoba radi odnosno u sandučiću će ostaviti obavijest o pokušanoj dostavi s upozorenjem da će se dostava obaviti preko oglasne ploče suda.



(ime i prezime te osobe)
(Ako je primatelj nepismen ili nije u stanju potpisati se, dostavljač će ispisati njegovo ime i prezime slovima dan primitka s napomenom zašto primatelj nije stavio svoj potpis).

Potpis dostavljača:

Napomena dostavljača u slučaju neisporuke

Napomena: Ako se obrada dostave obavlja računalom veličina omotnice s povratnicom za dostavu u vlastite ruke može biti i drugih dimenzija koje su prilagođene automatskoj obradi podataka. Obrazac 103. upotrebljava se za dostavu u predmetima na koje se primjenjuju pravila o dostavi prema ZPP-u.

DOSTAVNICA

Potvrđujem da sam danas primio otpравак označen na prednjoj strani. (datum ispisati slovima)

PRIMATELJ:

REPUBLIKA HRVATSKA
MINISTARSTVO UNUTARNJIH POSLOVA

1. Budući da primatelj NIJE ZATEČEN na mjestu gdje treba dostaviti otpравак ni nakon ostavljene pismene obavijesti da radi dostavljanja bude u određeno vrijeme u svom stanu odnosno na svom radnom mjestu. Dostava je obavljena predajom otpравka punoljetnom članu domaćinstva primatelja - kućepazitelju - susjedu - ovlaštenoj osobi koja radi na istom mjestu s primateljem.

2. Kad osoba kojoj je pismeno upućeno, odnosno poslovno sposobni član njezina kućanstva, odnosno ovlaštena osoba ili radnik državnog tijela, fizičke ili pravne osobe bez zakonitog razloga odbije primiti pismeno, dostavljač će to naznačiti na pismeno i vratiti ga sudu, a u stanu ili prostorijama gdje ta osoba radi odnosno u sandučiću će ostaviti obavijest o pokušanoj dostavi s upozorenjem da će se dostava obaviti preko oglasne ploče suda.



(ime i prezime te osobe)
(Ako je primatelj nepismen ili nije u stanju potpisati se, dostavljač će ispisati njegovo ime i prezime slovima dan primitka s napomenom zašto primatelj nije stavio svoj potpis).

Potpis dostavljača:

Napomena dostavljača u slučaju neisporuke

Napomena: Ako se obrada dostave obavlja računalom veličina omotnice s povratnicom za dostavu u vlastite ruke može biti i drugih dimenzija koje su prilagođene automatskoj obradi podataka. Obrazac 103. upotrebljava se za dostavu u predmetima na koje se primjenjuju pravila o dostavi prema ZPP-u.

KLASA: 350-03/17-01/05

Oznaka spisa:

URBRN: 215J/02-02/1-20-3

Ev.

Naziv otpravka koji se dostavlja:

Urbanistički plan uređenja
obalnog pojasa naselja Baynice

Broj priloga:

Na adresu primatelja: MUP, Ravnateljstvo
civilne zaštite, Područni ured civilne
zaštite Split, Matiskih Hrvata 1, Split

POVRATNICA

VRATITI NA ADRESU POŠILJATELJA:

REPUBLIKA HRVATSKA
SPLITSKO-DALMATINSKA ŽUPANIJA
OPĆINA DUGI RAT

13

KLASA: 350-03/17-01/05

Oznaka spisa:

URBRN: 215J/02-02/1-20-3

Ev.

Naziv otpravka koji se dostavlja:

Urbanistički plan uređenja
obalnog pojasa naselja Baynice

Broj priloga:

Na adresu primatelja: Zavod za prostorno
uređenje SDŽ, Bihacka 1
21 000 Split

POVRATNICA

VRATITI NA ADRESU POŠILJATELJA:

REPUBLIKA HRVATSKA
SPLITSKO-DALMATINSKA ŽUPANIJA
OPĆINA DUGI RAT

14

POVRATNICA

POŠILJATELJ:

KLASA: 350-03/17-01/05

Oznaka spisa:

URBRN: 215J/02-02/1-20-3

Ev.:

Naziv otpravka koji se dostavlja:

Urbanistički plan uređenja
obalnog pojasa naselja Baynice

Broj priloga:

Na adresu primatelja: Županija SD
Upravni odjel za prost. uređenje
Bihacka 1, 21000 Split

VRATITI NA ADRESU POŠILJATELJA:


REPUBLIKA HRVATSKA
SPLITSKO-DALMATINSKA ŽUPANIJA
OPĆINA DUGI RAT

15

Potvrđujem da sam danas 06.02.2020 godine primio otpравak označen na prednjoj strani. (datum ispisati slovima)

PRIMA

AR RF



1. Budući da primatelj NIJE ZATEČEN, treba dostaviti otpравak ni nakon ostavljene pisane obavijesti da radi dostavljanja bude u određeno vrijeme u svom stanu odnosno na svom radnom mjestu. Dostava je obavljena predajom otpравka punoljetnom članu domaćinstva primatelja - kućepazitelju - susjedu - ovlaštenoj osobi koja radi na istom mjestu s primateljem.

2. Kad osoba kojoj je pismeno upućeno, odnosno poslovno sposobni član njezina kućanstva, odnosno ovlaštena osoba ili radnik državnog tijela, fizičke ili pravne osobe bez zakonitog razloga odbije primiti pismeno, dostavljač će to naznačiti na pismenu i vratiti ga sudu, a u stanu ili prostorijama gdje ta osoba radi odnosno u sandučiću će ostaviti obavijest o pokušanoj dostavi s upozorenjem da će se dostava obaviti preko oglasne ploče suda.

(ime i prezime te osobe)
(Ako je primatelj nepismen ili nije u stanju potpisati se, dostavljač će ispisati njegovo ime i prezime slovima dan primitka s napomenom zašto primatelj nije stavio svoj potpis).

dana 20 god. u sati.
Potpis dostavljača:


Napomena dostavljača u slučaju neisporuke

Napomena: Ako se obrada dostave obavlja računalom veličina omotnice s povratnicom za dostavu u vlastite ruke može biti i drugih dimenzija koje su prilagođene automatskoj obradi podataka. Obrazac 103. upotrebljava se za dostavu u predmetima na koje se primjenjuju pravila o dostavi prema ZPP-u.

Potvrđujem da sam danas 06.02.2020 godine primio otpравak označen na prednjoj strani. (datum ispisati slovima)

PRIMATELJ:

AR RF



1. Budući da primatelj NIJE ZATEČEN, treba dostaviti otpравak ni nakon ostavljene pisane obavijesti da radi dostavljanja bude u određeno vrijeme u svom stanu odnosno na svom radnom mjestu. Dostava je obavljena predajom otpравka punoljetnom članu domaćinstva primatelja - kućepazitelju - susjedu - ovlaštenoj osobi koja radi na istom mjestu s primateljem.

2. Kad osoba kojoj je pismeno upućeno, odnosno poslovno sposobni član njezina kućanstva, odnosno ovlaštena osoba ili radnik državnog tijela, fizičke ili pravne osobe bez zakonitog razloga odbije primiti pismeno, dostavljač će to naznačiti na pismenu i vratiti ga sudu, a u stanu ili prostorijama gdje ta osoba radi odnosno u sandučiću će ostaviti obavijest o pokušanoj dostavi s upozorenjem da će se dostava obaviti preko oglasne ploče suda.

(ime i prezime te osobe)
(Ako je primatelj nepismen ili nije u stanju potpisati se, dostavljač će ispisati njegovo ime i prezime slovima dan primitka s napomenom zašto primatelj nije stavio svoj potpis).

dana 20 god. u sati.
Potpis dostavljača:


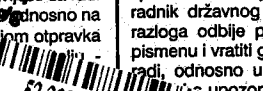
Napomena dostavljača u slučaju neisporuke

Napomena: Ako se obrada dostave obavlja računalom veličina omotnice s povratnicom za dostavu u vlastite ruke može biti i drugih dimenzija koje su prilagođene automatskoj obradi podataka. Obrazac 103. upotrebljava se za dostavu u predmetima na koje se primjenjuju pravila o dostavi prema ZPP-u.

Potvrđujem da sam danas 06.02.2020 godine primio otpравak označen na prednjoj strani. (datum ispisati slovima)

HRVATSKA POŠTA
ODJEL ZA INOVACIJE I
KAMPAJNE
ZAJEDNIČKI
ODJEL ZA
KAMPAJNE I
INOVACIJE
HRVATSKA
POŠTA

AR RF



1. Budući da primatelj NIJE ZATEČEN, treba dostaviti otpравak ni nakon ostavljene pisane obavijesti da radi dostavljanja bude u određeno vrijeme u svom radnom mjestu, dostave punoljetnom članu domaćinstva primatelja - susjedu - ovlaštenoj osobi koja radi na istom mjestu s primateljem.

2. Kad osoba kojoj je pismeno upućeno, odnosno poslovno sposobni član njezina kućanstva, odnosno ovlaštena osoba ili radnik državnog tijela, fizičke ili pravne osobe bez zakonitog razloga odbije primiti pismeno, dostavljač će to naznačiti na pismenu i vratiti ga sudu, a u stanu ili prostorijama gdje ta osoba radi, odnosno u sandučiću će ostaviti obavijest o pokušanoj dostavi s upozorenjem da će se dostava obaviti preko oglasne ploče suda.

(ime i prezime te osobe)
(Ako je primatelj nepismen ili nije u stanju potpisati se, dostavljač će ispisati njegovo ime i prezime i slovima dan primitka s napomenom zašto primatelj nije stavio svoj potpis).

dana 20 god. u sati.
Potpis dostavljača:

Napomena dostavljača u slučaju neisporuke

POVRATNICA

POŠILJATELJ:

KLASA: 350-03/17-01/05
Oznaka spisa:
URBROJ: 2155/02-02/1-20-3
Ev:

Naziv opravka koji se dostavlja:

Urbanistički plan uređenja
obalnog pojasa naselja Bagnice

Broj priloga:

Na adresu primatelja: ŽUPANIJA SD

Upravni odjel za prostorno
uređenje, ispostava Omis, Trg kralja
Tomislava I, Omis

VRATITI NA ADRESU POŠILJATELJA:

REPUBLICA HRVATSKA
SPLITSKO-DALMATINSKA ŽUPANIJA
OPĆINA DUGI RAT

16

POVRATNICA

POŠILJATELJ:

KLASA: 350-03/17-01/05
Oznaka spisa:
URBROJ: 2155/02-02/1-20-3
Ev:

Naziv opravka koji se dostavlja:

Urbanistički plan uređenja
obalnog pojasa naselja Bagnice

Broj priloga:

Na adresu primatelja: Županijska SD

Upravni odjel za komunalne poslove
kom. inf. i zaštita okoliša, Bihacka 1
21 000 Split

VRATITI NA ADRESU POŠILJATELJA:

REPUBLICA HRVATSKA
SPLITSKO-DALMATINSKA ŽUPANIJA
OPĆINA DUGI RAT

17

POVRATNICA

POŠILJATELJ:

KLASA: 350-03/17-01/05
Oznaka spisa:
URBROJ: 2155/02-02/1-20-3
Ev:

Naziv opravka koji se dostavlja:

Urbanistički plan uređenja
obalnog pojasa naselja Bagnice

Broj priloga:

Na adresu primatelja: MJEŠNI ODBOR

JELENICE, PUT VEŽIKE 10
21314 JELENICE

VRATITI NA ADRESU POŠILJATELJA:

REPUBLICA HRVATSKA
SPLITSKO-DALMATINSKA ŽUPANIJA
OPĆINA DUGI RAT

18

DOSTAVNICA

Potvrđujem da sam danas 07.02.2020 (datum ispisati slovima) 20..... godine primio otpравak označen na prednjoj strani.

Primatelj: [Signature]


ISPOSTAVA OMIŠ

Dostavljači: [Signature]

1. Budući da primatelj NIJE ZATEČEN na mjestu gdje treba dostaviti otpравak ni nakon ostavljene pismene obavijesti da radi dostavljanja bude u određeno vrijeme u svom stanu odnosno na svom radnom mjestu, dostava je obavljena predajom otpравka punoljetnom članu domaćinstva primatelja - kućepazitelju - susjedu - ovlaštenoj osobi koja radi na istom mjestu s primateljem.

2. Kad osoba kojoj je pismeno upućeno, odnosno poslovno sposobni član njezina kućanstva, odnosno ovlaštena osoba ili radnik državnog tijela, fizičke ili pravne osobe bez zakonitog razloga odbije primiti pismeno, dostavljač će to naznačiti na pismenu i vratiti ga sudu, a u stanu ili prostorijama gdje ta osoba radi, odnosno u sandučiću će ostaviti obavijest o pokušanoj dostavi s upozorenjem da će se dostava obaviti preko oglasne ploče suda.

(ime i prezime)



20..... god.

(Ako je primatelj nepismen ili nije u stanju potpisati se, dostavljač će ispisati njegovo ime i prezime i slovima dan primitka s napomenom zašto primatelj nije stavio svoj potpis).

Potpis dostavljača

Napomena dostavljača u slučaju neisporuke

DOSTAVNICA

Potvrđujem da sam danas 06.02.2020 (datum ispisati slovima) 20..... godine primio otpравak označen na prednjoj strani.

Primatelj: [Signature]

Dostavljači: [Signature]

1. Budući da primatelj NIJE ZATEČEN na mjestu gdje treba dostaviti otpравak ni nakon ostavljene pismene obavijesti da radi dostavljanja bude u određeno vrijeme u svom stanu odnosno na svom radnom mjestu, dostava je obavljena predajom otpравka punoljetnom članu domaćinstva primatelja - kućepazitelju - susjedu - ovlaštenoj osobi koja radi na istom mjestu s primateljem.

2. Kad osoba kojoj je pismeno upućeno, odnosno poslovno sposobni član njezina kućanstva, odnosno ovlaštena osoba ili radnik državnog tijela, fizičke ili pravne osobe bez zakonitog razloga odbije primiti pismeno, dostavljač će to naznačiti na pismenu i vratiti ga sudu, a u stanu ili prostorijama gdje ta osoba radi, odnosno u sandučiću će ostaviti obavijest o pokušanoj dostavi s upozorenjem da će se dostava obaviti preko oglasne ploče suda.

(ime i prezime te osobe)



20..... god.

(Ako je primatelj nepismen ili nije u stanju potpisati se, dostavljač će ispisati njegovo ime i prezime i slovima dan primitka s napomenom zašto primatelj nije stavio svoj potpis).

Potpis dostavljača

Napomena dostavljača u slučaju neisporuke

DOSTAVNICA

Potvrđujem da sam danas 6.2 (datum ispisati slovima) 20..... godine primio otpравak označen na prednjoj strani.


Primatelj: [Signature]

Dostavljači: [Signature]

1. Budući da primatelj NIJE ZATEČEN na mjestu gdje treba dostaviti otpравak ni nakon ostavljene pismene obavijesti da radi dostavljanja bude u određeno vrijeme u svom stanu odnosno na svom radnom mjestu, dostava je obavljena predajom otpравka punoljetnom članu domaćinstva primatelja - kućepazitelju - susjedu - ovlaštenoj osobi koja radi na istom mjestu s primateljem.

2. Kad osoba kojoj je pismeno upućeno, odnosno poslovno sposobni član njezina kućanstva, odnosno ovlaštena osoba ili radnik državnog tijela, fizičke ili pravne osobe bez zakonitog razloga odbije primiti pismeno, dostavljač će to naznačiti na pismenu i vratiti ga sudu, a u stanu ili prostorijama gdje ta osoba radi, odnosno u sandučiću će ostaviti obavijest o pokušanoj dostavi s upozorenjem da će se dostava obaviti preko oglasne ploče suda.

(ime i prezime te osobe)



20..... god.

(Ako je primatelj nepismen ili nije u stanju potpisati se, dostavljač će ispisati njegovo ime i prezime i slovima dan primitka s napomenom zašto primatelj nije stavio svoj potpis).

Potpis dostavljača

Napomena dostavljača u slučaju neisporuke

KLASA: 350-03/17-01/05
URBROJ: 2155/02-02/1-20-01
Dugi Rat, 05. veljače 2020.

Na temelju članka 96. Zakona o prostornom uređenju („Narodne novine“ br. 153/13, 65/17, 114/18, 39/19 i 98/19) općinski načelnik Općine Dugi Rat objavljuje javnu raspravu o prijedlogu

Urbanističkog plana uređenja obalnog pojasa naselja Bajnice

Javna rasprava trajat će 30 dana, od 12. veljače 2020. do 12. ožujka 2020. U vrijeme trajanja rasprave plan je izložen na uvid u prostorijama Općine Dugi Rat, Poljička cesta 133; svakog radnog dana od 08.00 do 15.00 sati. Prijedlog plana dostupan je na mrežnim stranicama izrađivača plana: www.aax.hr/planovi_u_izradi te na mrežnim stranicama Općine. Nositelj izrade i izrađivač plana održat će javno izlaganje prijedloga plana u Općini Dugi Rat 12. veljače 2020. u 13.00 sati. Primjedbe na plan mogu se davati do zaključivanja javne rasprave na sljedeći način:

- Upisivanjem primjedbi u knjigu primjedbi.
- Iskazivanjem primjedbi u zapisnik koji će se voditi pri javnom izlaganju 12. veljače 2020.
- Upućivanjem pismenih primjedbi Općini Dugi Rat. Krajnji rok za zaprimanje pismenih primjedbi je 12. ožujka 2020. do 15 sati.

Općinski načelnik Općine Dugi Rat:
Jerko Roglić dipl.ing.



REPUBLIKA HRVATSKA
SPLITSKO-DALMATINSKA ŽUPANIJA
GRAD SINJ
GRADONAČELNIK

KLASA: 363-01/20-01/1
URBROJ: 2175/01-03-20-2

OBAVIJEST

o raspisivanju javnog natječaja za davanje u zakup lokacije za postavljanje privremenog objekta – kioska, Državna cesta D1, na autobusnom ugiballštu u naselju Vučkovići, č.z. 2006/4, K.O. Brnaze

1. Grad Sinj je raspisao javni natječaj za davanje u zakup lokacije za postavljanje privremenog objekta – kioska za dozvoljenu djelatnost (prodaja robe u kiosku).
2. Cijeli Zaključak o raspisivanju javnog natječaja za davanje u zakup lokacije za postavljanje privremenog objekta – kioska bit će objavljen na oglasnoj ploči Grada Sinja, Sinj, Dragašev prolaz 24/1, te na službenoj web stranici Grada Sinja: www.sinj.hr, danom objave ove obavijesti u dnevnom tisku „Slobodna Dalmacija“.
3. Sve dodatne informacije mogu se dobiti na telefon 021/708-625, Upravni odjel za prostorno uređenje, komunalne djelatnosti, gospodarstvo i upravljanje imovinom Grada Sinja od 12 do 14 sati svakog radnog dana.



Informacije o javnim raspravama

04.02.2020. - Informacija o javnoj raspravi o prijedlogu Urbanističkog plana uređenja obalnog pojasa naselja Bajnice, Općina Dugi Rat

04.02.2020. | pdf (212kb)

04.02.2020. - Informacija o javnoj raspravi o prijedlogu Izmjena i dopuna Urbanističkog plana uređenja gospodarske zone "Barban - Krvavci II"

04.02.2020. | pdf (257kb)

04.02.2020. - Informacija o javnoj raspravi o prijedlogu Izmjena i dopuna Urbanističkog plana uređenja gospodarske zone "Barban - Krvavci III"

04.02.2020. | pdf (256kb)

04.02.2020. - Informacija o javnoj raspravi o prijedlogu Urbanističkog plana uređenja Belej (UPU 1), Grad Mali Lošinj

04.02.2020. | pdf (520kb)

04.02.2020. - Informacija o javnoj raspravi o prijedlogu Urbanističkog plana uređenja Ustrine (UPU 26), Grad Mali Lošinj

04.02.2020. | pdf (522kb)

04.02.2020. - Informacija o javnoj raspravi o prijedlogu Urbanističkog plana uređenja Baldarin (UPU 22) - smanjeni obuhvat, Grad Mali Lošinj

04.02.2020. | pdf (540kb)

03.02.2020. - Informacija o javnoj raspravi o prijedlogu I. Izmjena i dopuna Urbanističkog plana uređenja naselja Dvor

03.02.2020. | pdf (115kb)

- Ispiši stranicu
- Podijeli na Facebooku
- Podijeli na Twitteru
- Podijeli na Google +

ZAPISNIK

javnog izlaganja u javnoj raspravi o prijedlogu Urbanističkog plana uređenja obalnog pojasa naselja Bajnice

Trajanje javne rasprave: od 12. veljače 2020. do 12. ožujka 2020. godine.

Javno izlaganje u javnoj raspravi održano je 12. veljače 2020. u 13.00 sati u prostorijama općinske vijećnice u Općini Dugi Rat.

Na javnom izlaganju su nazočni:

Jerko Roglic, dipl. ing. Načelnik Općine Dugi Rat

Silvija Bliznac Radić, pročelnica jedinstvenog upravnog djela Općine Dugi Rat

Ivan Mucko, izrađivač Plana

Posebne obavijesti o javnoj raspravi i javnom izlaganju upućene su javnopravnim tijelima 05. veljače 2020.

Obavijest o održavanju javne rasprave i javnog izlaganja objavljena je u Slobodnoj Dalmaciji 05. veljače 2020.

Obavijest o održavanju javne rasprave i javnog izlaganja objavljena je na mrežnoj stranici Općine Dugi Rat i na mrežnoj stranici Ministarstva graditeljstva i prostornoga uređenja 04. veljače 2020.

Javnom izlaganju nisu se odazvali niti predstavnici pozvanih javnopravnih tijela niti građani.

Završeno u 13:30
sati.

Zapisnik sastavio:

Ivan Mucko ovlašteni arhitekt urbanist

ELEKTRODALMACIJA-SPLIT
21 000 SPLIT - Poljička cesta 73

**SLUŽBA ZA REALIZACIJU
INVESTICIJSKIH PROJEKATA I
PRISTUP MREŽI**

Odjel za pristup mreži

Tel. 439-187 Fax. 439-321

Broj i znak:

SPLIT , 10.02.2020.

OPĆINA DUGI RAT

21315 DUGI RAT

POLJIČKA CESTA 133

Tel.

**PREDMET: OČITOVANJE BR. 609-32-00/2020 O IZRADI URBANISTIČKOG PLANA UREĐENJA OBALNOG
POJASA NASELJA BAJNICE**

Na Vaš poziv-zahhtjev Klasa: 350-03/17-01/05, Urbroj: 2155/02-02/1-20-3, zaprimljen 7.2.2020., pod urudžbenim brojem 3673, sukladno našim nadležnostima u postupku javne rasprave, izvještavamo Vas da je pri izradi predmetnog plana potrebno uvažiti postojeće i planirano stanje naše elektroenergetske mreže unutar obuhvata plana i u planu navesti sljedeće:

- Postojeća TS BAJNICE 1 će se ukinuti i zamjeniti novoizgrađenom TS BAJNICE 2. Napajanje novoizgrađene TS BAJNICE 2 snage 630 kVA u prvoj, odnosno 1000 kVA drugoj fazi, predviđeno je planiranim 20 kV kabelom, TS MUTOGRAS 1 - TS BAJNICE - TS KRILLO 1.

Situacijski nacrt i shemu uklapanja u 10(20) kV mrežu dostavljamo Vam u prilogu ovog očitovanja.

Sukladno navedenom, potrebno je izmijeniti i uskladiti segment 3.2.4. Energetska mreža predmetnog plana prema ovom očitovanju u postupku javne rasprave..

Nakon izrade predmetnog plana na isti je potrebno ishoditi suglasnost HEP-ODS d.o.o., Elektrodalmacija, Split.

Dostavlja se:

1. Podnositelju zahtjeva
2. Odjelu za pristup mreži
3. Terenska jedinica
4. Pismohran

Direktor:

U. mr.sc. Saša Kraljević, dipl.ing.el.

HEP-Operator distribucijskog sustava d.o.o. ZAGREB
DISTRIBUCIJSKO PODRUČJE 18
ELEKTRODALMACIJA SPLIT

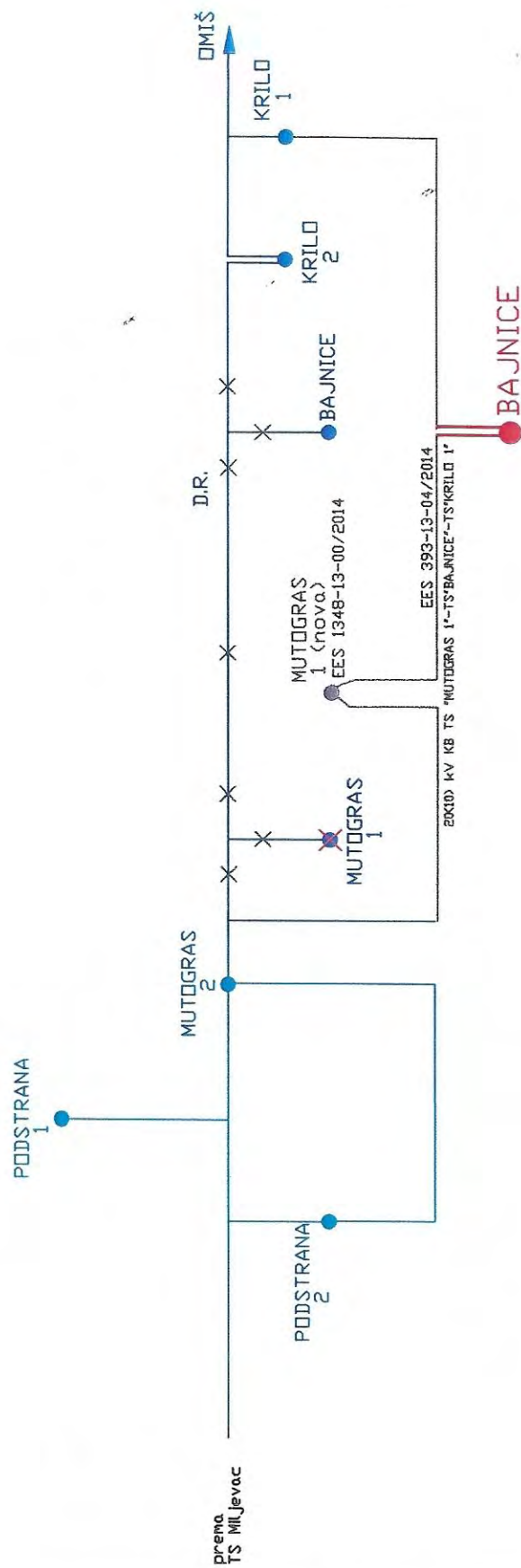
REPUBLIKA HRVATSKA
SPLITSKO-DALMATINSKA ŽUPANIJA
OPĆINA DUGI RAT

| | |
|-----------------|-------------------|
| Primljeno: | 20. 02. 2020. |
| Klasifikacija: | |
| Urudžbeni broj: | 350-03/17-01/05 |
| | 2155/02-02/1-20-3 |



| TUMAČ ZNAKOVA | |
|---------------|----------------------------|
| | POSTOJEĆA TS 20(10)/0,4 kV |
| | POSTOJEĆI 20(10) kV KB |
| | POSTOJEĆI 10 kV ZV |
| | PLANIRANA TS 20(10)/0,4 kV |
| | PLANIRANI 20(10) kV KB |
| | PREDMET DRUGE SUGLASNOSTI |


| | | | |
|---|--|---|--------------------|
| Mjerilo : 1:1000 | Izradio: Ivan Banović, struč.spec.ing.el. | Situacijski nacrt TS 20(10)/0,4 kV "BAJNICE 2" I PK | Datum: 20.02.2018. |
| OPERATOR DISTRIBUCIJSKOG SUSTAVA d.o.o. ELEKTRODALMACIJA SPLIT | | EES 1209-13-04/2018 TS 20(10)/0,4 kV "BAJNICE 2" I PK | Prilog: 1 |



Izradio:

Ivan Banović, struč.spec.ing.el.

Osnovna shema uklapanja u mrežu 10 kV

 HEP - ODS d.o.o.
"ELEKTRODALMACIJA" SPLIT

EES 1209-13-04/2018
GTS "BAJNICE 2" i priključni KB 20 kV

Datum: 20.2.2018.

Prilog: 2



REPUBLIKA HRVATSKA
MINISTARSTVO KULTURE


Uprava za zaštitu kulturne baštine
Konzervatorski odjel u Splitu
Porinova 2
21 000 Split
Klasa: 612-08/18-10/1009
Urbroj: 532-04-02-15/14-20-4

Split, 18. veljače 2020. godine

Predmet: Posebni uvjeti za izradu Urbanističkog plana uređenja Bajnice- Općina Dugi Rat

Temeljem članka 55. u svezi s člankom 6. stavkom 1. točka 9. Zakona o zaštiti i očuvanju kulturnih dobara («Narodne novine», br. 69/99 i dr.), a povodom zahtjeva Općine Dugi Rat od 20. veljače 2018. godine, Ministarstvo kulture, Konzervatorski odjel u Splitu donosi posebne uvjete kako slijedi:

1. Na području obuhvata predmetnog UPU-a nema registriranih ni evidentiranih kulturnih dobara, ali temeljem članka 45. Zakona o zaštiti i očuvanju kulturnih dobara (Narodne novine 69/99 i dr.), ukoliko se pri izvođenju građevinskih ili bilo kojih drugih radova nađe na arheološko nalazište ili nalaze, osoba koja izvodi radove dužna je prekinuti radove i o nalazu obavijestiti nadležno tijelo.

Pročelnik:

dr. sc. Radoslav Bužančić

Dostaviti:

1. Općina Dugi Rat, Jedinstveni upravni odjel, Poljička cesta 133, 21315 Dugi rat
2. Pismohrana

REPUBLIKA HRVATSKA
SPLITSKO-DALMATINSKA ŽUPANIJA
OPĆINA DUGI RAT

| | | |
|-------------------|-------------|----------|
| Primljeno | 29.02.2020. | Unos jed |
| Klasifik. | | |
| 612-08/20-01/01 | | |
| Uredžben. | | Mij. |
| 2152/02-04/1-20-1 | | 13. |



REPUBLIKA HRVATSKA
MINISTARSTVO UNUTARNJIH POSLOVA
RAVNATELJSTVO CIVILNE ZAŠTITE
PODRUČNI URED CIVILNE ZAŠTITE SPLIT

KLASA: 350-02/20-01/34
URBROJ: 511-01-366-20-2
Split, 24. veljače 2020.



REPUBLIKA HRVATSKA
SPLITSKO-DALMATINSKA ŽUPANIJA
OPĆINA DUGI RAT

| | |
|----------------|-------------------|
| Priloga: | 09. 03. 2020. |
| Uredbeni broj: | 350-03/17-01/05 |
| Uredbeni broj: | 2155/02-02/1-20-6 |

OPĆINA DUGI RAT
Ured Načelnika
POLJIČKA CESTA 133
21315 Dugi Rat

PREDMET: Urbanistički plan uređenja obalnog pojasa naselja Bajnice

- suglasnost, daje se, -

VEZA: Vaš dopis KLASA: 350-03/17-01/05, URBROJ: 2155/02-02/1-20-3
od 05. veljače 2020.

Temeljem članka 101. Zakona o prostornom uređenju („Narodne novine“ br. 153/13, 65/17, 114/18, 39/19 i 98/19), članka 12. stavak 1. točka 21. Zakona o sustavu civilne zaštite („Narodne novine“ br. 82/15 i 118/18), a u svezi vašeg dopisa iz gornje veze, Ministarstvo unutarnjih poslova, Ravnateljstvo civilne zaštite, Područni ured civilne zaštite Split izdaje

SUGLASNOST

o poštivanju zahtjeva na planirane mjere zaštite i spašavanja Urbanističkog plana uređenja obalnog pojasa naselja Bajnice na području Općine Dugi Rat, izrađenog od strane stručnog izrađivača Arhitektonskog ateliera deset d.o.o. iz Zagreba.

Suglasnost se izdaje radi usvajanja Urbanističkog plana uređenja obalnog pojasa naselja Bajnice na području Općine Dugi Rat.

S poštovanjem,

DOSTAVITI:

- Naslovu (poštom preporučeno)
- Pismohrani, ovdje





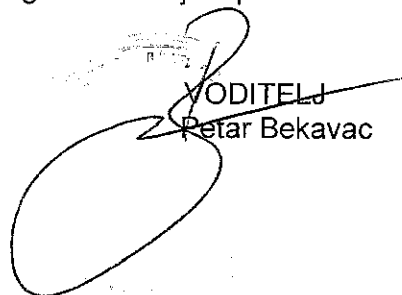
REPUBLIKA HRVATSKA
MINISTARSTVO UNUTARNJIH POSLOVA
RAVNATELJSTVO CIVILNE ZAŠTITE
PODRUČNI URED CIVILNE ZAŠTITE SPLIT
SLUŽBA INSPEKCIJSKIH POSLOVA SPLIT

KLASA: 214-02/20-11/63
URBROJ: 511-01-368-20-2
Solin, 25. veljače 2020.

OPĆINA DUGI RAT
Jedinstveni upravni odjel
Dugi Rat

PREDMET: Urbanistički plan uređenja obalnog pojasa naselja Bajnice
- javna rasprava

Vašim zahtjevom zaprimljenim od ovog tijela 19.02.2020. Klasa: 350-03/17-01/05, Urbr.:2155/02-02/1-20-3 od 05.02.2020. zatraženo je sudjelovanje na javnoj raspravi vezano za prijedlog Urbanističkog plana uređenja obalnog pojasa naselja Bajnice. Uvidom u našu evidenciju utvrđeno je da su za navedeni Plan izdani posebni uvjeti građenja iz područja zaštite od požara broj: 511-12-21-2514/2-2018 od 22.02.2018.god. Dostavljeni posebni uvjeti sadržani su u tekstualnom dijelu plana, a prikaz vanjske javne hidrantske mreže treba biti prikazan u grafičkom dijelu plana. Ovim smatramo da je na zahtjev odgovoreno.


ODITELJ
Petar Bekavac

DOSTAVITI:
1. Naslovu
2. Pismohrana

REPUBLIKA HRVATSKA
SPLITSKO-DALMATINSKA ŽUPANIJA
OPĆINA DUGI RAT

| | |
|-------------|-------------------|
| Priloga | 02-03-2020. |
| Uredni broj | 350-03/17-01/05 |
| Uredni broj | 2155/02-02/1-20-5 |
| | 1. B |



HRVATSKE VODE

VODNOGOSPODARSKI ODJEL
ZA SLIVOVE JUŽNOG JADRANA
21000 Split, Vukovarska 35

Telefon: 021 / 309 400

Telefax: 021 / 309 491

KLASA: 350-02/18-01/0000115

URBROJ: 374-24-9-20-4

Datum: 26.02.2020

SPLITSKO-DALMATINSKA ŽUPANIJA
OPĆINA DUGI RAT
Jedinstveni upravni odjel

**PREDMET: Urbanistički plan uređenja obalnog pojasa naselja Bajnice
- javna rasprava, mišljenje - daje se**


Veza: Vaš zahtjev Klasa: 350-03/17-01/05, Urbroj: 2155/02-02/1-20-3 od 05.02.2020.g.,
zaprimljeno 07.02.2020.g.

Na prijedlog za javnu raspravu UPU obalnog pojasa naselja Bajnice (izrađivač Arhitektonski ateljer 10 d.o.o. Zagreb, br.plana 1720, veljača 2020.), objavljenog na web stranici Općine te Izrađivača, Hrvatske vode nemaju primjedbe ili prijedloge za dopune i izmjene.

Obzirom da su javni sustavi za vodoopskrbu te odvodnju sanitarnih otpadnih voda na području Općine Dugi Rat u nadležnosti tvrtke Vodovod d.o.o. iz Omiša, potrebno je prije prihvaćanja predmetnog Plana ishoditi njihovo pozitivno mišljenje na predviđena rješenja vodoopskrbe i odvodnje otpadnih voda.

Mišljenja smo da je prijedlog za javnu raspravu Urbanističkog plana uređenja obalnog pojasa naselja Bajnice sukladan sa planskim dokumentima upravljanja vodama, prema članku 39. Zakona o vodama (NN 66/19).

S poštovanjem,


Direktor:
Irena Putica, dipl.ing.građ.

Dostava:

1. 24 - 1, ovdje
2. Pismohrana

REPUBLIKA HRVATSKA
SPLITSKO-DALMATINSKA ŽUPANIJA
OPĆINA DUGI RAT

| | |
|-------------------|-------------|
| 02-03-2020 | |
| 350-03/17-01/05 | Ured |
| Uredžnik | Pril. Vrij. |
| 2155/02-02/1-20-5 | 1. p. |



074951678

ELEKTRODALMACIJA-SPLIT
21 000 SPLIT - Poljička cesta 73

**SLUŽBA ZA REALIZACIJU
INVESTICIJSKIH PROJEKATA I
PRISTUP MREŽI**

Odjel za pristup mreži

Tel. 439-187 Fax. 439-321

Broj i znak:

SPLIT , 18.03.2020.

OPĆINA DUGI RAT

21315 DUGI RAT

POLJIČKA CESTA 133

Tel.

Predmet: Očitovanje br. 1252-32-002/2020 na Prijedlog Urbanističkog plana uređenja obalnog pojasa naselja Bajnice

Na Vaš zahtjev, Klasa: 350-03/17-01/05, Urbroj: 2155/02-04/1-20-6, zaprimljen 11.3.2020., pod urudžbenim brojem 7338, te uvida u dostavljeni korigirani Urbanistički plan uređenja obalnog pojasa naselja Bajnice, prema našem očitovanju br. 609-32-00/2020 od 10. veljače 2020., sukladno našim nadležnostima, izdaje se suglasnost na Urbanistički plana uređenja obalnog pojasa naselja Bajnice, izrađen od ARHITEKTONSKI ATELIER 10, Hebrangova 18, 10 00 Zagreb.

Suglasnost se izdaje u svrhu donošenja plana.

Direktor:

 **mr.sc. Saša Kraljević, dipl.ing.el.**

HEP-Operator distribucijskog sustava d.o.o. ZAGREB
DISTRIBUCIJSKO PODRUČJE
ELEKTRODALMACIJA SPLIT

Dostavlja se:

1. Podnositelju zahtjeva
2. Odjelu za pristup mreži
3. Terenska jedinica
4. Pismohran

REPUBLIKA HRVATSKA
SPLITSKO-DALMATINSKA ŽUPANIJA
OPĆINA DUGI RAT

| | |
|-------------------|------------|
| Priloga | 07-04-2020 |
| Klasifikacija | |
| 350-03/17-01/05 | |
| 2155/02-04/1-20-7 | 18 |

Javna rasprava o prijedlogu Urbanističkog plana uređenja obalnog pojasa naselja Bajnice

traje od 12.02.2020. do 12. 03.2020.

PRIMJEDBA U JAVNOJ RASPRAVI

Sadržaj primjedbe:

Razmatrajući ovaj plan područja za područje Bajnice do puzte Krilo, je više nego dobar jer je time locirano kompletno područje po momu mišljenju je ovo tje izvedivo uz malo troškova, dobivamo neoprednu jetnicu Krilo-Bajnice koja je od ogromnog značaja.

Cesta Bajnice Krilo je cesta smrti te jako opasno za starije osobe, jako dobro znamo da ova zadržat par godina je cesta odnile par zrtava, stoga općenit za prioritetno izraditi jetnicu.

Uz jetnicu i još 2 para da zadržati plažu. Jednako njezinje samo treba napraviti

Podnositelj primjedbe:

Ime i prezime: Ante Zadro

Adresa: Bajnice -

Potpis: - jerenice

Datum: 25-11-2020

Javna rasprava o prijedlogu Urbanističkog plana uređenja obalnog pojasa naselja Bajnice

traje od 12.02.2020. do 12. 03.2020.

PRIMJEDBA U JAVNOJ RASPRAVI

Sadržaj primjedbe:

Da ovaj UP ima primjedbu vezano za postojeci kameni mul ispred kućnog broja 62/10. Isti je nužno otki i produžiti jer isti postojeci prolaz ispod ceste (tunel) koji se koristi za siguran prelaz pješaka, mjestovne se osobno dijele na putu / parovozu iz škole. Isti je i građen uz pomoć općinskih predstavnika jer se kod jakog juga u većem mjestu stija tunel od strane mjestovnog izlaza i smetnja te je ~~onemogućena~~ onemogućena komunikacija i djeca prelaze preko ceste. Također se predlaže dodatnom smanjenju ploče ispod broja 62/10 jer se kamenerije postavila o orijentaciji mjestovne na beuljenje tumbom, razmjerenjem ~~to~~ apartmana i s obzirom na način betoniranja obale mjesto ostavljaju platinu kod hotela.

Podnosioci primjedbe:

Ime i prezime: IZETA VUKOVIĆ

Adresa: BAJNICE

Potpis: [Signature]

Datum: 03.03.2020

Općina Dugi Rat

21315 Dugi Rat

Poljička cesta 133

PREDMET: PRIMJEDBA NA PRIJEDLOG URBANISTIČKOG PLANA UREĐENJA OBALNOG POJASA NASELJA BAJNICE

Poštovani,

Vlasnici smo katastarskih čestica broj 4782/1 i 4782/2, KO Jesenice. Parcele se nalaze unutar mješovite namjene u obalnom pojasu. Sa sjevera i zapada parcele graniče s izgrađenim česticama drugih vlasnika, s juga graniče s planiranim uređenim obalnim pojasom dok s istoka graniče s česticom javnog vodnog dobra, kčb 4785, KO Jesenice.

Prijedlogom UPU-a do predmetnih građevnih čestica nije planirana javna kolna površina s koje bi se omogućio kolni i pješački pristup.

Kako bih mogao ostvariti kolni pristup građevnim česticama molim izmjenu Prijedloga UPU-a u smislu da se predvidi natkrivanje čestice javnog vodnog dobra, kčb 4785, KO Jesenice, te da se preko njega predvidi javna kolna površina od spoja na državnu cestu D-8 na sjeveru, do planiranog uređenog obalnog pojasa.

Ovom planiranom kolnom površinom osim rješavanja kolnog pristupa za predmetne čestice, riješila bi se javna i servisna komunikacija do obalnog pojasa kako do njega nema planirane kolne površine dovoljnog profila. Sve navedeno je korisno s općeg zajedničkog interesa za sve sugrađane u tom dijelu naselja.

Za traženo natkrivanje javnog vodnog dobra su izdani *Vodopravni uvjeti, klasa: 325-06/95-05/30, ur.broj: 134-5.2-1995/DR, Split, 25.01.1996.g.*, a prema Izvedbenom projektu uređenja bujice Pakline u Bajnicama iz 1992g.

Također, budući postojeće kinete bujice nisu armirane, ustupljeno je privatno vlasništvo od kčb 4786, KO Jesenice u širini od 50 cm po svojoj dužini istočne kinete od magistrale do mora. Na taj način se omogućuje izgradnja armiranog zida u svrhu šireg i kvalitetnijeg nasvođenja potoka te se potok nasvođuje bez ugrožavanja profila postojećeg korita.

S poštovanjem,

REPUBLIKA HRVATSKA
SPLITSKO-DALMATINSKA ŽUPANIJA
OPĆINA DUGI RAT

| | |
|-----------------------|---------------|
| Primljeno: | 10. 03. 2020. |
| Klasifikacijski broj: | |
| 350-02/20-01/3 | |
| Uredžba: | |
| 2155/02-09/11-20-1 | I.B. |

U Bajnicama, 10.03.2020

Marin Vuković

Mladen Vuković

Velimir Vuković

Vedran Vuković

Boženka Rakuljić
Mirela Rakuljić
Marin Rakuljić
Stella Rakuljić
Ranka Bertović
Mladen Bertović
Tanja Bertović

Zagreb, 02.03.2020. god.

REPUBLIKA HRVATSKA
SPLITSKO-DALMATINSKA ŽUPANIJA
OPĆINA DUGI RAT

| | |
|---------------|------------------------|
| Priloga broj | 06.03.2020. |
| Uredbeni broj | 350-02/20-01/7 |
| Uredbeni broj | 2155/02-04/1-20-1 1.b. |

OPĆINA DUGI RAT
N/P NAČELNIK OPĆINE
gosp. Jerko Roglić
POLJIČKA CESTA 133
DUGI RAT

**PREDMET: PRIMJEDBE NA NACRT PRIJEDLOGA PLANA UPU-a OBALNOG
POJASA BAJNICE**

Poštovani,

uvidom u nacrt prijedloga Plana UPU-a obalnog pojasa Bajnice kojem Javna rasprava traje od 12.veljače 2020. do 12.ožujka 2020. godine u prostornoj cjelina 1 stoji:

Na uređenom obalnom pojasu – rivi predviđena je izgradnja montažne građevine tlocrtne površine oko 70 m2 (u grafičkom prikazu označena oznakom P1).

Mi potpisnici ove primjedbe ne slažemo se sa gradnjom bilo kakve građevine na navedenoj lokaciji (montažna građevina) te tražimo da se izbriše u tekstualnom i u grafičkom prikazu označena oznakom P1.

Unaprijed zahvaljujemo,

POTPISNICI PRIMJEDBE

| | | | |
|--|---|-------------------------------|---|
| Boženka Rakuljić <u>B. Rakuljić</u> | Mirela Rakuljić <u>M.R.</u> | Marin Rakuljić <u>M.R.</u> | Stella Rakuljić <u>Stella Rakuljić</u> |
| Ranka Bertović <u>Bertović</u> | Mladen Bertović <u>Mladen Bertović</u> | Tanja Bertović <u>T.B.</u> | |

MJEŠTANI BAJNICA

Bajnice, 28.02.2020. god.

REPUBLIKA HRVATSKA
SPLITSKO-DALMATINSKA ŽUPANIJA
OPĆINA DUGI RAT

| | |
|-------------------------|---------------|
| Primljeno: | 09. 03. 2020. |
| Klasifikacijska oznaka: | |
| 550-02/20-01/6 | |
| Uredžbeni broj: | |
| 2155/02-07/1-20-1 | I.B. |

OPĆINA DUGI RAT
N/P NAČELNIK OPĆINE
gosp. Jerko Roglič
POLJIČKA CESTA 133
DUGI RAT

PREDMET: PRIMJEDBE NA NACRT PRIJEDLOGA PLANA UPU-a OBALNOG POJASA BAJNICE

Poštovani,

uvidom u nacrt prijedloga Plana UPU-a obalnog pojasa Bajnice kojem Javna rasprava traje 30 dana, od 12.veljače 2020. do 12.ožujka2020. godine stoji:

Prostorna cjelina 1

Na uređenom obalnom pojasu – rivi predviđena je izgradnja montažne građevine tlocrtne površine oko 70 m2 (u grafičkom prikazu označena oznakom P1).

Mi dolje potpisani mještani ne slažemo se sa nikakvom gradnjom bilo kakve građevine na navedenoj lokaciji pa bila ona i montažna te tražimo da se izbriše i u tekstualnom i u grafičkom prikazu označena oznakom P1.

S poštovanjem,

OVO SU POTPISI MJEŠTANA BAJNICA KOJI STANUJU
U NEPOSREDNOJ BLIŽINI NAVEDENE LOKACIJE (U RADIJUSU
MJEŠTANI BAJNICA OD 100 m)

IME I PREZIME

POTPIS

1. TOMISLAV RAKUJIĆ ŽELOV

2. VERONIKA RAKUJIĆ ŽELOV

3. JOSIPA RAKUJIĆ ŽELOV

4. MARIJA JOVANOVIĆ

5. ŽOŽIDAR JOVANOVIĆ

6. MARIJA ANTEA JOVANOVIĆ

7. OJANA JOVANOVIĆ

8. LEA JOVANOVIĆ

9. IVICA JOVANOVIĆ

10. DANIJELA JOVANOVIĆ

11. MARIJO TOMAŠ

12. SANDRA TOMAŠ

Rakujić.V.

MA

Que

Lea Jovanovic




Ivica Jovanovic

Tomasi


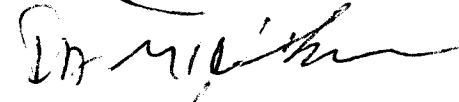

13. IVAN TOMAŠ TOMAŠ. I.
14. TOPIĆ BRAHOVIĆ ~~Branimir~~
15. KSENJA BRAHOVIĆ ~~Ksenja Braho~~
16. MARIO BRAHOVIĆ Mario Braho
17. ŽELKA ŽAGODA BRAHOVIĆ Željka
18. ~~Jane Opat Opat~~
19. TOMAŠ VEPRAR ~~Tomaš Vepra~~
20. HERMAN VUKOVIĆ ~~Herman Vuković~~
21. ANA VUKOVIĆ
22. TOTOISLAV VUKOVIĆ ~~Tomaš~~ TOMAŠ
23. KATE VUKOVIĆ - GUDIĆ KATE V.
24. FILIP GUDIĆ
25. BOGOMIR VUKOVIĆ ~~Bogomir Vuković~~ FILIP GUDIĆ
26. JADRIANA VUKOVIĆ ~~Jadriana Vuković~~ Filip Gudić
27. LOUPE VUKOVIĆ ~~Loupe Vuković~~ Loupe Vuković
28. KARMEN VUKOVIĆ ~~Karmen Vuković~~ Karmen Vuković
29. ANTE VUKOVIĆ ~~Ante Vuković~~
30. ANAMARIJA VUKOVIĆ ~~Anamarija Vuković~~ Anamarija Vuković
31. JOSIP VUKOVIĆ ~~Josip Vuković~~ Josip Vuković
32. DRAGICA VUKOVIĆ ~~Dragica Vuković~~ Dragica Vuković
33. LUKA VUKOVIĆ ~~Luka Vuković~~ Luka Vuković
34. TEA VUKOVIĆ ~~Tea Vuković~~ Tea Vuković
35. KARA MAJ ZANKO ~~Kara Maj Zanko~~ Kara Maj Zanko
36. KARAMAN ĆUBO ~~Karaman Ćubo~~ Karaman Ćubo
37. KARAMAN INES ~~Karaman Ines~~ Karaman Ines
38. PAVIĆ MANUELA ~~Pavić Manuela~~ Manuela Pavić
39. KARAMAN MEDA ~~Karaman Meda~~ Karaman Meda

| | |
|--------------------------|-----------------|
| 40. MARIJA IVO | for her |
| 41. IVANA KARATHAN | her in |
| 42. BRUNO ERCEGOVIĆ | B. C. |
| 43. PRAVUŠIĆ PETAR | P. M. |
| 44. IVANNA RAKO | her name |
| 45. PRAVUŠIĆ VANDICA | J. P. R. |
| 46. ŽELKA RAKUŠIĆ | Rakušić |
| 47. NEDIJKO RAKUŠIĆ | Nedjko |
| 48. ANTO RAKUŠIĆ | Rakušić |
| 49. IVAN RAKUŠIĆ | I. R. |
| 50. Roko Rakušić | |
| 51. RAKUŠIĆ IVICA | <hr/> |
| 52. MARINA RAKUŠIĆ | M. Rakušić |
| 53. Dumkica Jurin | Dumkica Jurin |
| 54. KRETO JURIN | Jurina Kreto |
| 55. ZDENKA RAKUŠIĆ ŽEJAV | Zdenka Rakušić |
| 56. KARATHAN MARIO | Mariović. |
| 57. LUCIO KARATHAN | Lucio Karathan |
| 58. MIRO KARATHAN | M. K. |
| 59. NIKOLA PRAVUŠIĆ | N. P. |
| 60. PRAVUŠIĆ DAMICA | Damir |
| 61. Stipe Vuković | <hr/> |
| 62. Zoran Vukonić | Zoran Vukonić |
| 63. Ivica Vukonić | Ivica Vukonić |
| 63. Roberda Vukonić | Roberda Vukonić |
| 64. Duje Vukonić | Duje V. |
| 65. Luka Vukonić | Luka Vukonić |

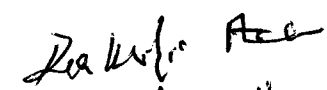



66. Vuković Jasminka
67. Vuković Vukolca
68. VUKOVIĆ ANTE
69. VUKOVIĆ ŽELJKA
70. VUKOVIĆ MATIĆ
71. VUKOVIĆ KLAUDIA
72. Vuković Veljko
73. IVANA VUKOVIĆ




Zeljko
Momo Vuković
Veljko Kludra
Vuk
Ivan


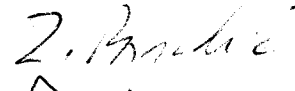

74. VUKOVIĆ ROBIŠ
75. DAMIR VUKOVIĆ
76. MARIJAN VUKOVIĆ
77. BOJAN VUKOVIĆ
78. PRAVUŠIĆ ANTE (TONCI)




Carm V.


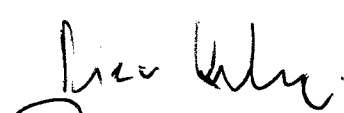

79. RAKUŠIĆ NEDJE
80. IVO RAKUŠIĆ
81. RAKUŠIĆ IVANA
82. TONČI RAKUŠIĆ


83. MIKOLA PRAVUŠIĆ
84. ZVONE PRAVUŠIĆ
85. IVAN VUKOVIĆ
86. MARINA VUKOVIĆ




Manna Vuk.

87. ~~ANDRO GREGORIĆ~~
88. DINO VUKOVIĆ
89. GENI VUKOVIĆ

90. KRISTIJAN VUKOVIĆ
91. SREČKO VUKOVIĆ



- | | |
|----------------------|-----------------------|
| 89. RINKA VUKOVIĆ | <i>R</i> |
| 90. IVAN ERCEGOVIĆ | <i>E</i> |
| 91. SANDRA ERCEGOVIĆ | <i>S</i> |
| 92. VUKOVIĆ IVKA | <i>Vuković</i> |
| 93. Vuković Ljiljan | <i>L</i> |
| 94. Rakuljić Filip | <i>F</i> |
| 95. Rakuljić Martina | <i>Rakuljić</i> |
| 96. VEORAN VUKOVIĆ | <i>Vuković</i> |
| 97. VUKOVIĆ ĐORĐO | <i>Vuković Đorđo</i> |
| 98. MARIN VUKOVIĆ | <i>M</i> |
| 99. MILAN VUKOVIĆ | <i>M</i> |
| 100. LUCIJA VUKOVIĆ | <i>Lucija Vuković</i> |
| 101. JELENA VUKOVIĆ | <i>J Vuković</i> |
| 102. NENA VUKOVIĆ | <i>N</i> |
| 103. ĐORĐIŠ ĐORĐE | <i>Đ</i> |
| 104. VIŠNJA ĐORĐE | <i>Đorđe</i> |

Javna rasprava o prijedlogu Urbanističkog plana uređenja obalnog pojasa naselja Bajnice

traje od 12.02.2020. do 12. 03.2020.

PRIMJEDBA U JAVNOJ RASPRAVI

Sadržaj primjedbe:

POŠTUJANA GOSPODO
UVIDOM U IZVIŠTAJ PLAN UREĐENJA
OBALNOG POJASA U MJESTU BAJNICE
PRIMJETIO SAM DA NIJE U PLANU VALOBRAV
NA RIVI.
POSTO JE TO MJESTO IZLOŽENO UDARIMA
MORA ; U SLUČAJU VALNIH UDARA
OPASNOST JE PRIDORA MORA USTAMBENI
OBJEKTE.
PREDLAŽEM DA DILJEK RIVE
SE STAVI U PLAN I ZORADI NA
VALOBRAVU. JER ČITAVO DIOLE Tzv. RIVE
ZATO IMAM PRIMJEDBU NA OBJEKAT
NA JEZINICE SA PLANOM, ZRADE VE
PREDI TOGA SAM IZ VIŠE RAZLOGA
PREDLAŽEM DA SE BESPRAVNU STORADU OBJEKAT
SADU BI TE DA SE OSLOBODI JEDNICA
I U VISAM PRIMKTO - UREĐENJE
I - OJSTVAT NA RIVU.

Podnositelj primjedbe:

Ime i prezime: IVO RAKUŠIĆ pok. DAVOR
Adresa: BAJNICE
Potpis: [Signature]
Datum: 05.11.2020

Javna rasprava o prijedlogu Urbanističkog plana uređenja obalnog pojasa naselja Bajnice

traje od 12.02.2020. do 12. 03.2020.

PRIMJEDBA U JAVNOJ RASPRAVI

Sadržaj primjedbe:

Moja primjedba je vezana za
postojeći javni WC na punti Krilo.
Bilo da predložili sanitarni čvor
kod objekta oznake P-2 smatrao da
bi se moglo zadržati već postojeći
javni WC na punti Krilo.

Podnositelj primjedbe:

Ime i prezime: Kornelija Petrović
Adresa: 9100
Potpis: [Signature]
Datum: 06. 03. 2020

U IME GRAĐANA IVAN RAKUJIC
BAJNICE
Mještani u potpisu na poledini dokumenta 21314 JESENICE

OPĆINA DUGI RAT
Poljička cesta 133,
HR-21315 Dugi Rat

Predmet: **Javna Rasprava, Klasa: 350-03/17-01/05;**
Primjedbe na Urbanistički plana uređenja obalnog pojasa naselja Bajnice

Poštovani,

ovim putem vam se obraćamo kako bi dali primjedbe na prijedlog navedenog plana i upozorili na nepravilnosti, ali dali i vlastita mišljenja i prijedloge.

Naše primjedbe se prije svega odnose na prostornu cjelinu 5.

Uvodni pasus gdje se navodi "da je zapadni dio uređena plaza, a istočni dio do Luke Krilo prirodna obala" je djelomično točan. Istina je da je samo jedan manji dio i to više u središnjem dijelu uređena plaza, dok je sami zapadni dio, kao i istočni dio prirodna obala i kao takvu je treba u što većoj mjeri zaštititi.

Izvedba potpornog zida i dislociranje postojeće trase dužobalne šetnice na zapadnom dijelu na način kako je prikazano u grafičkom prilogu je očito prilagođavanje bespravnoj gradnji koja je označena sa P-2 u grafičkom prilogu, a za koju se vodi inspekcijski postupak pri građevinskoj inspekciji, a ne potrebama lokacije i očuvanju prirodne obale. Izvedbom na prikazan način će se otet i ono malo prirodne plaže što je ostalo ispred bespravne gradnje i dalje zapadno. Prirodno je da se slijedi linija postojećeg potpornog zida i postojeće dužobalne šetnice, a da se bespravna gradnja ukloni. Dakle, izvedba potpornih zidova da, ali ne na način da se pogoduje bespravnoj gradnji.

U Planu se također pogrešno navodi da je krov bespravne gradnje P-2 u razini državne ceste, što nije istina, krov je za cca 70cm niži u odnosu na magistralu. (fotografija u prilogu). Također, bespravna gradnja je smještena na način tako da prekida dužobalnu šetnicu i onemogućava djeci koja se vraćaju ili idu u školu da je koriste kao alternativni put (fotografija u prilogu), a što bi u protivnom bilo moguće jer pješački pothodnici već postoje. Zaštita bespravne gradnje (P-2) i novo planiranog sanitarnog čvora (P-3) nije u interesu mještana već konsnika bespravne gradnje i nekolicine pijanaca koji se tu ljeti okupljaju, pa su eto poželjeli da imaju i sanitarni čvor u blizini. Iz svega ovoga se vidi da zadržavanje bespravne gradnje nema nikakvog opravdanja i da će se njezinim uklanjanjem oplemeniti opća vizura, ali i povećati aktivni prostor uz samu plažu.

Dalje se vidi da je lokacija sanitarnog čvora oznake P-3 u blizini bespravne gradnje, a poznato je da ozidane WC kabine već postoje samo 50-ak metar dalje prema istoku od P-3. Iste je Općina dala zazidati na zahtjev mještana prije nekoliko godina upravo zbog smrada koji se tu širi. E sad, ako je zaista potrebno imati sanitarni čvorove na samoj šetnici odmah pored plaže, postavlja se pitanje zašto bi se postavljali na već uređenoj šetnici koja je ionako uska za smještanje sanitarnih čvorova dok je moguće i obnoviti postojeće na postojećoj lokaciji? Logično je da se koristi postojeća lokacija ako je već potrebno. Većina mještana, turisti, žene i djeca ionako nikada neće koristiti jedan takav sanitarni čvor, u prvom redu zbog mogućnost zaraze koja od tuda prijeti prilikom ljetnih vrućina. Čak i eventualno spajanje na kanalizaciju bi bilo ilegalno i nije dopustivo, jer kao što je poznato, postojeći cjevovod nema ni uporabnu dozvolu te u slučaju zaraze, bolesti ili čak smrti bi svi koji su sudjelovali u tome snosili odgovornost.

U prilogu:

- fotografije (1 i 2)
- Prijava bespravne gradnje sa podacima
- Odgovor Građevinske inspekcije
- Dopis Ministarstvu
- Članak iz slobodne Dalmacije

U Bajnicama, 02.3.2020.

REPUBLIKA HRVATSKA
SPLITSKO-DALMATINSKA ŽUPANIJA
OPĆINA DUGI RAT

| | |
|-------------------------|------------------------|
| Primljeno: | 10. 03. 2020. |
| Klasifikacijska oznaka: | |
| | 350-02/20-01/8 |
| Urudžbeni broj: | |
| | 2155/02-04/1-20-1 1.B. |

1. IVO POŠ DAVORA RAKUJIĆ - *Čučković*
2. MARIJA RAKUJIĆ ženska - *Marije Potkane*
3. DOVE RAKUJIĆ *Dove Rakujic*
4. LUKIĆ RAKUJIĆ *Lukić Rakujic*
5. RAKUJIĆ NATASA *Nataša Rakujic*
6. RUŽICA RAKUJIĆ *Ružica Rakujic*
7. VERONIKA RAKUJIĆ - *V.R.*
8. VERONIKA RAKUJIĆ od Davora - *Rakujic Veronika*
9. IVO VUKOVIĆ *Ivo Vukovic*
10. MARIN RAKUJIĆ *Marin Rakujic*
11. ČITA RAKUJIĆ *Čita Rakujic*
12. ANTE RAKUJIĆ *Ante Rakujic*
13. IVAN RAKUJIĆ POKOSTANKA *Ivan Rakujic*
14. STANKO RAKUJIĆ *Stanko Rakujic*
15. MILAN RAKUJIĆ *Milan Rakujic*
16. MIRA RAKUJIĆ *M. Rakujic*
17. ANTE TOPIĆ *Ante Topic*
18. BOŽENKA TOPIĆ *Boženka Topic*
19. DAMIR TOPIĆ *Damir Topic*
20. JELENA TOPIĆ *Jelena Topic*
21. MARE TOPIĆ *Mare Topic*
22. EDO TOPIĆ *Edo Topic*
23. TONI TOPIĆ *Toni Topic*

Na znanje:

- Ministarstvo Graditeljstva, Ulica Republike Austrije 20, 10000 Zagreb
- Ivan Mucko, Arhitektonski Atelier 10; Hebrangova 18; 10000 Zagreb
- Hrvatska Komora Arhitekata, Ul. grada Vukovara 271/2, 10 000 Zagreb
- Građevinska inspekcija, Državni inspektorat, Šubićeva 29, 10 000 Zagreb
- Građevinska inspekcija, Područni ured Split, Mike Tripala 6, 21000 Split
- Splitsko-dalmatinska županija, n/r Blaženko Boban, Domovinskog rata 2, 21 000 Split
- Ministarstvo zdravlja, 21310 Omiš, Trg kralja Tomislava 5
- Sanitarna inspekcija, Bihaćka 1, 21000 Split
- Državno odvjetništvo Republike Hrvatske, Glavni državni odvjetnik Zlata Hrvoj-Šipek, Gajeva 30a, 10 000 Zagreb

U ime grupe građana Republike Hrvatske,
Ivan Rakuljić,

21314 Jesenice

GRAĐEVINSKA INSPEKCIJA
Područni ured građevinske inspekcije
Područni ured u Splitu
Ispostava Omiš

Predmet:

Prijava bespravne gradnje

Poštovani,

Obraćamo Vam se vezano za bespravnu gradnju u području pomorskog dobra koja se nalazi na lokaciji u Bajnicama, Općina Dugi Rat i za koju je već izdato Rješenje o rušenju od "Odsjek za građevinsko-urbanističku inspekciju, komunalne poslove i zaštitu okoliša, pododsjek za građevinsko-urbanističku inspekciju, Ispostava Omiš od 16.09.1997.g. (Klasa: UP/I-362-02/97-01/15, Ur broj: 2181-04/05-97/03).

S obzirom da predmetna građevina do današnjeg dana nije uklonjena, a da smo od građevinske inspekcije u Splitu obaviješteni da postoji mogućnost da se radi o zastari, ovim putem, ukoliko se zaista radi o zastari, navedenu bespravnu gradnju prijavljujemo ponovno.

Da posebno istaknemo, građevina se nalazi na samoj plaži i za vrijeme plime nije uopće udaljena od granice mora, dok je za vrijeme oseke ta udaljenost približno 2m.

Za eventualne nejasnoće, dodatne informaciju, dopune ili pomoć stojimo na raspolaganju.

Sa poštovanjem,
u ime grupe građana,
Ivan Rakuljić,

21314 Jesenice



Dostavlja se:

1. Građevinska inspekcija, Ispostava Omiš, Trg kralja Tomislava 5

Na znanje:

1. Građevinska inspekcija, Područni ured u Splitu, Mike Tripala 6, 21 000 SPLIT
2. Ministarstva graditeljstva i prostornog uređenja, Ulica Republike Austrije 20, Zagreb

1. IVO RAKULJIĆ
2. TOPI EROGOVIĆ
3. IVICA VUKOVIĆ
4. ZAJNA RAKULJIĆ
5. IVAN RAKULJIĆ
6. CVITA FERIC

5. IVAN RAKULJIĆ
6. CVITA FERIC

U ime grupe građana Republike Hrvatske,
Ivan Rakuljić,
21314 Jesenice.

Ministarstva graditeljstva i
prostornog uređenja,
Ulica Republike Austrije 20, Zagreb

PREDMET: Bespravna gradnja, Romeo Tomaš, Poljička Cesta, Bajnice:
*"Rješenje o uklanjanju" izdato od "Odsjek za građevinsko-urbanističku inspekciju,
komunalne poslove i zaštitu okoliša, pododsjek za građevinsko-urbanističku inspekciju,
Ispostava Orniš od 16.09.1997.g. (Klasa: UPI-362-02/97-01/15, Ur broj: 2181-04/05-97/03)"*

Poštovani,
ovim putem Vam se ponovno obračamo iz razloga što nam nadležna Uprava za
inspekcijske poslove u Splitu odgovora na sličan način kao i mnogo puta ranije u proteklih
petnaestak godina (odgovor u prilogu).

Naime, odgovara se da "inspekcija planira i provodi prisilna izvršenja **prema
prioritetima koji se utvrđuju**".

Imajući u vidu ne tako davna rušenja bespravni objekata na Žnjanu (u Splitu) te u
susjednoj nam Općini Podstrana, mišljenja sam da prioriteti nisu usklađeni (s obzirom se radi o
objektu za koji je Rješenje izdato još 1997.g. te da se odnosi na lokaciju unutar **pomorskog
dobra**).

Treba napomenuti i stav same Općine Dugi Rat na to da se bespravna gradnja što prije
ukloni.

Iz ovoga svega, ne vidimo razloge za daljnje odlaganje izvršenja, a što je i razlog
našeg ponovnog obraćanja Vama.

U prilogu:

-Prvi dopis

-Odgovor Područnog ureda u Splitu

Sa poštovanjem,




Dostavlja se:

1. Ministarstvo graditeljstva i prostornog uređenja, Ulica Republike Austrije 20, Zagreb
2. Građevinska inspekcija, Područni ured u Splitu, Mike Tripala 6, 21 000 SPLIT
3. Općina Dugi Rat, Poljička cesta 133, 21315 Dugi Rat.

STANARI I VLASNICI NEKRETNINA
Bajnice

BAJNICE, 10. veljače 2020. godine



OPĆINA DUGI RAT
Poljička cesta 133
21315 Dugi Rat

**PREDMET: Prigovor na prijedlog,
Urbanističkog plana uređenja obalnog pojasa naselja Bajnice**

Općinski načelnik Općine Dugi Rat je pod brojem KLASA: 350-03/17-01/05 URBROJ: 2155/02-02/1-20-01 od 05. veljače 2020. objavio na temelju članka 96. Zakona o prostornom uređenju („Narodne novine“ br. 153/13, 65/17, 114/18, 39/19 i 98/19), javnu raspravu o prijedlogu

Urbanističkog plana uređenja obalnog pojasa naselja Bajnice
u trajanju od 30 dana, od 12. veljače 2020. do 12. ožujka 2020. godine.

Na prijedlog Plana izloženog na uvid u prostorijama Općine Dugi Rat, Poljička cesta 133; te prijedlog plana koji je bio dostupan na mrežnim stranicama izrađivača plana ARHITEKTONSKI ATELIER DESET d.o.o. za arhitekturu i urbanizam Zagreb (www.aax.hr/planovi_u_izradi) te na mrežnim stranicama Općine Dugi Rat, podnosimo primjedbe na prijedlog Plana u propisanom roku u pismenom obliku.

Osnovne primjedbe odnose se na prijedlog u Planu uređenja označene Prostorne cjeline 4

Odnosno kako je u točki 1.2. Stanje u obuhvatu plana nevedeno:

„Drugo izgrađeno područje nalazi se u središnjem dijelu obuhvata, a obuhvaća niz ugrađenih i poluugrađenih kuća. Po svojoj strukturi građevine unutar obuhvata su većinom dvokatne i trokatne kosog krovništva unutar kojih je smješteno više stambenih jedinica, državna cesta nalazi se s njihove sjeverne strane, a obalni pojas iza kuća (južna strana) nasipan je kamenim materijalom i betoniran, što dijelom omogućuje pristup moru i pješačku povezanost plaža ali i bespravno uzurpiranje obalnog pojasa“.

Prvo ne bi se složili da se obalni pojas nalazi iza kuća s južne strane, već s prednje strane kuća jer ni jedna od kuća nema orijentirane dnevne prostore prema sjevernoj strani na državnu cestu gdje se nalaze samo ulazi u stambene objekte, te prozori spavaćih soba.

A kako ste naveli „bespravno uzurpiranje obalnog pojasa“ nije napravljeno jučer, već u periodu od posljednjih pedesetak godina, i nije napravljeno u cilju uzurpiranja već isključivo kao zaštita stambenih objekata od većeg mora i valova koji su redovito plavili prizemlja/suterene stambenih objekata. Također je navedeno nasipanje kamenim materijalom i betoniranje pojedinih dijelova, svim stanovnicima Bajnica i inima omogućena pješačka komunikacija između dviju plaža (jer nitko nikada nije stavio nikakve prepreke), a stanari i vlasnici navedenih kuća po potrebi su se istim koristili samo kao internom lokalnom komunikacijom za vozila za dostavu (jer inače treba zauzeti jednu prometnu traku na državnoj cesti) te su se istom prema potrebi koristile interventne službe za pristup predmetnim građevinama (hitna, HEP, vatrogasci...) i znaju za korištenje iste.

Za Prostornu cjelinu 4 točno ste definirali da su „izvedeni improvizirani platoi različitih

dimenzija s neuredno izgrađenim zaštitnim kamenometom ili betonskim obalama za privez brodica (napom. ukupno 5 brodoca) ili kupanje, te je kolni pristup građevinama izgrađena neprimjereno strma rampa za vozila (koju je na zahtjev mještana izgradila Općina Dugi Rat) koja s državne ceste ulaze na plato, te ste za istu prostornu cjelinu 4 utvrdili da „postojeća izgradnja u ovim područjima, a naročito u onom istočnijem (prostorna cjelina 4), dobar dio građevina izgrađen je na granicama čestice, izgrađenost čestice je u pravilu veća od 50%, dobar dio građevina izgrađen je na granicama čestice itd. jer bi to dovelo do toga da se na dijelu ovih čestica ne bi mogli izvoditi nikakvi zahvati jer su dozvoljeni lokacijski uvjeti već konzumirani.

.....Na mjestu sadašnjeg platoa Planom je predviđena izgradnja novog, dogradnjom postojećih nasipanih površina sa završnim uređenjem, te se planom predviđenog uređenja obalnog platoa planira se i pristupna prometnica s okretištem na istoku uz koju su s južne strane predviđena parkirališta, a sa sjeverne strane kolni ulazi za postojeće građevine. U središnjem dijelu obalnog platoa - rive se izvodi manji lukobran koji za istočnu stranu ima i funkciju pera za zaštitu plaže, a ujedno štiti od djelovanja valova koji su najznačajniji za ovaj dio obale, a to je jugoistočni smjer – jugo. Na zapadnom dijelu se izvodi manji mul sa zaštitnim kamenometom na jugoistočnoj strani. Vertikalni zid obalnog platoa služiti će za sezonski privez plovila. Planom je predviđeno da se u sklopu obalnog platoa – rive, urede javni sadržaji: šetnica, trg, dječje igralište, zelene površine i slično.....“

Na dio prethodno navedenih navode Plana ulaže se prigovor stanovnika i vlasnika Bajnica, kućnih brojeva od 5 do 43, na način da nitko ne negira potrebu za uređenjem platoa i stvaranjem funkcionalnog javnog prostora postojećeg dijela naselja i time i ugodan prostor za boravak uz more s novim javnim sadržajima Bajnica i šireg prostora. Prigovor se odnosi na odredbe Plana:

1. Izgradnju „pristupne prometnica s okretištem na istoku uz koju su s južne strane predviđena parkirališta, a sa sjeverne strane kolni ulazi za postojeće građevine (Pristupna prometnica se izvodi kao slijepa ulica između izgrađenog clustera i obalne šetnice, s okretištem na istoku u ukupnoj širini 6,8 m, od čega je 4,5 m kolnika a 2,3 m parkirališta).

Predviđena izgradnja prometnice stanovnicima prostorne cjeline 4 ne osigurava unaprijeđenje životnog prostora već osigurava da žive između dvije prometnice, izloženi prometu s obje strane kuće, te u ljetom razdoblju (realno samo srpanj i kolovoz) cijelodnevnom prometnom opterećenju na entu potenciju povećavaju u odnosu na cijeli ostatak godine, biti izloženi prometu s obje strane kuće.

Navedena prometnica ne doprinosi funkcioniranju javnog prostora Bajnica, jer predviđena prometnica ne osigurava komunikaciju naselju bajnice, već dodatno stvara novim priključkom opterećenje na ionako opterećenu državnu cestu. I ovo nije tvrdnja iznesena da bi se privatizirao navedeni obalni pojas, već racionalno razmišljanje što se dobiva navedenom prometnicom, jer i predviđena izgradnja parkirališta uz prometnicu, koliko god svima pa i vlasnicima na ovom prostoru nedostajala, ne rješavaju problem parkiranja ni stanovnicima ni korisnicima javnog prostora jer nitko neće i nemože parkirati vozilo na područje na kojem bez obzira na planirani valobran će more prekrivati vozila. U sadašnjem trenutku na ovakvom platou za vrijeme višeg mora, majstrala, tramontane i juga nitko ne može ni sjediti ispred kuća na udaljenosti od 15-16 m od mora, jer valovi za manjeg mora u visini od 2, 3 do 5 m plave sve do ulaza u kuće i nitko pred navedenim objektima ne odlaže ni namještaj ni materijal koji se ne može brzo spremati jer ga more odnosi i uništava. Što se tiče kupanja, od 90 mogućih ljetnih dana za kupanje 90% svih stanara i njihovih gostiju za kupanje koristi bočne plaže jer samo ludo hrabri za majstrala mogu izići na kameneu obalu.

Stoga još jednom napominjemo da nitko nije protiv uređenja obalnog platoa, valobrana, izgradnje šetnice koja bi ujedno služila i kao pristupna prometnica interventnim vozilima i za povremene potrebe stanara (bez parkirališta) i slažemo se da bi se izgradnjom šetnice omogućio pješacima kontinuiran, siguran i ugodan pješački promet, a što je potreba domicilnog stanovništva kao i turista jer je isto otežano i nesigurno državnom cestom te čak što više, predlažemo da se cijelom dužinom šetnice Bajnice koja je predmet ovog UPU-a doda i biciklistička staza (s mjestima za „rent bike“) što je trend zdravog življenja i što bi

omogućilo za sve one koji žele doživjeti svaki kutak Bajnica da to ostvare, što bi poboljšalo i zdravu komunikaciju između dva prostorna plana Općine, Plana UPU Luke Krilo i UPU Luke Bajnice (u kojem je za potrebe parkiranja gostiju osiguran znatan broj parkiranih mjesta), a govorimo o pojasu u dužini od 1000 m, pa planiranje prometnice ispred kuća je uvođenje dodatne nesigurnosti na život stanara prijedlogom da stanari žive između dvije ceste u prostoru i uvrijeme kada je ionako prelazak prometnica, posebno za starije i djecu, gotovo pa nemoguća misija i za što nema nikakvog opravdanja, kako racionalnog tako ni financijskog, posebno što gosti u navedena dva plana imaju dovoljan broj predviđenih parkirališta, a broj parkiranih mjesta u ovom Planu se mogu dodatno osigurati naslanjanjem ovog Plana na UPU Luke Krilo izradom većeg privezišta, odnosno pomicanjem privezišta i spajanjem na lukobran Luke Krilo koji ste planirali u središnjem dijelu rive uz izgrađeni dio naselja na koji se odnosi druga primjedba ovog Plana.

2. Planom je predviđena izgradnja ...“Privezišta u središnjem dijelu rive uz izgrađeni dio naselja planiran je obalni zid za potrebe kratkotrajnog priveza - turističko privezište sezonskog tipa. Površina u zaleđu obalnog zidova uređuje se popločavanjem kamenim pločama i služi za razne javne sadržaje i potrebe naselja..“, kao i ...“Pera za zaštitu plaže...”

Planirano privezište nema nikakvo opravdanje ni za stanovnike ni turiste i njihove brodice jer na način kako je planirano prema udarima valova brodica neće biti, a na krajnjim granicama s obje strane obuhvata planirane su Luke nautičkog turizma (Bajnice i Krilo), a dvije privezne linije kratkotrajnog tipa ne opravdavaju financijski ni komercijalno trošak izgradnje ovog luka i privezišta posebno s obzirom da je to ljetno privezište za brzi ukrcaj i iskrcaj (čega?!), udaljeno od jedne Luke cca 150 m, a od druge cca 750m, pa ispada da je najveći problem prhodati 5 do maksimalno 10 minuta desno ili lijevo.

Protiv izgradnje privezišta i pera smo posebno zato, jer se i sada bez dodatne gradnje, radi o djelomično zatvorenom akvatoriju koji izgradnjom lukobrana i pera (na potoku koji skuplja i oborinske vode brda i lokalne prometnice iznad državne ceste), akvatorij još više zatvara i postavlja se pitanje koje će to strujanje mora osigurati njegovu čistoću i spriječiti nakupljanje nečistoća koje je u posljednjih desetak godina (od dosašnjeg nasipanja Luke Bajnice) ako nema jačeg maestrala na navedenom području veći broj dana zadržavaju tijekom cijelog dana. Sukladno navedenom posatavlja se i drugo pitanje, hoće li proširivanje prema usvojenom Planu Luke Bajnice i bez izgradnje privezišta i pera koji su predmet ovog Plana uopće, u ovako već djelomično zatvorenom akvatoriju biti strujanja koja će osigurati predviđene čiste, lijepe i uredne plaže ovog Plana.

3. U Prostornoj cjelini 5 ste naveli ste da: „Na k.č.br. 4934 k.o. Jesenice izgrađena je građevina tlocrtna površine od oko 12 m², u grafičkom prikazu plana označena oznakom P-2. Na krovu te građevine, u razini državne ceste, uređen je prostor s klupama i stolom na kojemu se okupljaju mještani (kartanje, čakule i slično)...“ te smo neugodno iznenađeni, kako za navedeni objekt nemate od nadležnih saznanja da isti ima rješenje o rušenju te iste Općine koja je nadležna, da niste „okupljalište“ na kojem se fino karta, čakula i ispijaju pive, prepoznali kao kulturnu znamenitost Bajnica.

Nemamo ništa protiv da se postojeći objekt prenamjeni nekoj primjerenijoj namjeni, te da njegovim zadržavanjem u prostoru zadovoljite potrebu za uređenjem sanitarnih prostora plaže, te uz isto organizira ili uvjetuje za stanovnike i goste i obaveza izgradnje turističkog sadržaje (trafika, sladoredarnica, pekara i sl.), jer u Bajnicama nema trgovine s minimalnim prehrambenim artiklima, pa kafić na svakih 200 m Plana i nije nešto što većinskom stanovništvu Bajnica treba, kao ni njihovim turistima koji Bajnice kao mjesto za odmor i biraju samo zato jer su pošteđeni buke kafića i uživaju u tišini iza 21 sat, te se iz navedenog razloga i vraćaju. Prijedlog je da prilikom planirane izgradnje potpornih zidova i platoa i za zaštitu „privatnog interesa“ (jer dio gradite za zaštitu privatne čestice zemlje i uzurpiranog pomorskog dobra) i državne ceste razmislite o formiranju nekoliko novih platoa, zadržavajuću zdrave visoke borovima koji rastu uz sjeverni rub plaže, na način da se u moru njihova stabilnost osigura pilonima, te ispod takvih platoa može prolaziti šetnica, na gornjem

nivou bisiklistička staza organiziraju plažni sadržaji u funkciji ponude kako domaćima tako i strancima (sladoledarnica, igraonica za djecu, škola ronjenja, ribolova, savjetovalište (tjedno jedna tema: borba protiv melanoma, pomoć na moru, izrada suvenira od kamenčića...), ili još praktičnije za mještane dijela Bajnica koji imaju stambene objekte iznad državne ceste da na pilonima iznad plaže uz zadržavanje borova i nasipanje plaže organiziraju i parkirng mjesta prema prijedlogu Plana iz 2009. godine od strane istog uzrađivača (Odluka Općine Dugi Rat Klasa:350-02/09-01/24 URBROJ:2155/02-02-09-4) uz zadržavanje plaže nasipanjem i pametnim korištenjem prostora ispod pilona.

Na kraju osvrt na točke:

3.2.1. Prometna mreža

Kako ste sami utvrdili da će nakon izgradnje brze ceste Omiš - Split postojeća cesta D8 sasvim zadovoljavajuće servisirati lokalno područje, iz vašeg zaključka proizlazi da nema osnove za formiranjem prometnice na prostornoj cjelini 4, te jedino ostaje da „jedna od osnovnih zadaća plana je definiranje trase kontinuirane obalne šetnice“ koja je danas prisutna tek u prostornoj cjelini 4.

3.2.6. Vodovodna mreža

Vodovodna mreža u obuhvatu plana u potpunosti je izgrađena..., te predviđate ... „jedan novi cjevovod položen u zemljišnom potezu nove prometnice unutar prostorne cjeline 4“... U cijelom Planu obuhvata niste predvidili izvođenje vanjske hidrantske mreže s nadzemnim hidrantima udaljenim jednog od drugog 300 m jer se radi o naselju sa samostojećim obiteljskim kućama sukladno čl.4 i čl.16 Pravilnika o hidrantskoj mreži za gašenje požara (NN 8/2006).

3.2.7. Odvodnja oborinskih voda

Izgradnjom pera na sredini prostorne cjeline 4 zatvra se izvedeni betonskim kanali oborinskih voda koji je na platou dio otvoren, dio zatvoren. Kako ne treba graditi prometnice i parkirališne površine u prostornoj cjelini 4 nema potrebe ni u ugradnjom separatora i ispuštanja u more, čime se doprinosi manjem zagađenju mora.

3.5.1. Zaštita zraka

Stvaranje nove prometnice koja nije od nikakvog bitnog značaja za cjelokupno naselje, te je suprotna vašoj preporuci orijentacije na javni prijevoz koji se odvija državnom cestom (i za koji nema mogućnost organiziranja na drugoj lokalnoj razini). Vašom preporukom stvara je još jedna dodatna prednost neizgradnje prometnice i.to rasterećenjem prostorne cjeline 4 od još intenzivnog prometa i negativnog utjecaja onečišćavanja zraka prometom kojem je već izložena sa državne ceste. Slažemo se da poticanje gradnje i korištenja pješačkih putova, biciklističkih staza dodatno umanjuje negativni utjecaj sustava mobilnosti na kakvoću zraka.

3.5.4. Zaštita od buke

U području obuhvata plana ne postoje područja koja bi bila značajno ugoržena bukom, izuzev što ste zanemarili intenzivan promet na državnoj cesti uz koje se nalaze sve kuće u obuhvatu, te ste zanemarili da dodavanjem prometnice koja ne služi stanovnicima već nekima koji bi nešto htjeli na plaži jer uvijek je najatraktivniji prostor cilj (ostalo je ekonomski neodrživa maska u trajanju od mjesec i po dana, jer atraktivnije prostore imate uz Luke), dodatnoj buci i uznemiravanju motornim vozilima izložili stanare prostorne cjeline 4.

3.6.3. Zaštita od ekstremnih vremenskih pojava – ekstremne temperature

Izgradnjom platoa iznad plaže na jedan od prethodno danih prijedloga, ispod bi se mogli osigurati i uvjeti za uređenje mjesta zaštićena od direktnog sunca ili restorančić s pogledom ispod na more (npr. slično Jastožeri u Komiži), dati prostora za ideju da se otvori neka nova inovativna atrakcija koja bi se prepoznala kao nešto novo i originalno.

3.6.4. Zaštita od požara i eksplozije

Sve građevine u obuhvatu plana imaju osiguran vatrogasni pristup u skladu s odredbama Pravilnika o uvjetima za vatrogasne pristupe (NN 35/94, 55/94, 142/03), najmanje s jedne

strane i to duže sa državne ceste jer se radio građevinama niske stambene izgradnje, te sve građevina koje imaju obostrano orijentirane stambene jedinice, i ni jedna stambena jedinica visina ne prelazi četiri kata. U prostornoj jedinici 4 mjesto gdje ucrtana operativna površina za spašavanje nije potrebna iz dva razloga, prvi jer objekt nije viši od četiri kata, koji je dvostrano orijentiran izvan visine prvog kata, a do visine poda od 4 m od razine na koji je omogućen pristup vatrogasnom vozilu nije potrebno osiguravati operativne površine za spašavanje, iako i sada bez uređenja terena na prostornoj jedinici 4 i s južne strane objektima je omogućen pristup vatrogasnim vozilima bez obzira na ulaznu rampu koja je strmija od propisanog. Također je upitno osiguravanje navodno potrebnih površina za visinko spašavanje jer prema načinu djelovanja vatrogasaca prema pravilima struke i vatrogasnoj tehnici nikada se za spašavanje s objekta čija visina poda od vatrogasnog pristupa nije veća 16 m prilikom spašavanja nikada se ne koriste vatrogasne ljestve već uskočnice i sl. Ostale navedene mjere postojeći objekti bez rekonstrukcije ne mogu ostvariti te je prednost svih izgrađenih objekta da su građeni od armirano betonskih blokova min. debljine 20 cm, a za svaku novu gradnju ili dogradnju prema Zakonu treba imati građevinsku dozvolu te te sve navedeno morati biti kroz istu i definirano.

S dubokim uvjerenjem da ćete racionalno, bez utjecaja politike i sitničarenja, u skladu s pravilima struke, te propisima koji uređuju ovo područje prihvatiti iznesene primjedbe i unijeti izmjene u predloženi prijedlog Urbanističkog plana uređenja obalnog pojasa naselja Bajnice te Vas molimo da se na iznesene primjedbe u slučaju neusvajanja, pismeno očitujete na adrese svih stanara Bajnica, kućnih brojeva od 5 do 43 čije podatke Općina posjeduje i na email: bajnice543@gmail.com.

S poštovanjem,

STANARI I VLASNICI NEKRETNINA
Bajnice, kućni brojeva od 5 do 43

(imena i prezimena s OIB-om
i vlastoručnim potpisima u prilogu prigovora)

Primjedbe su dostavljene:

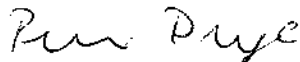


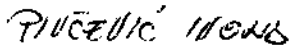

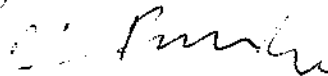

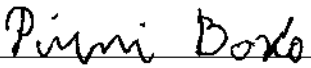

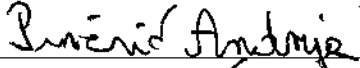
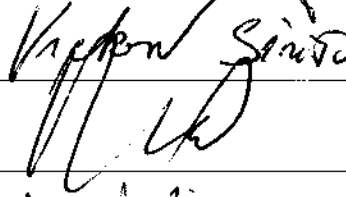


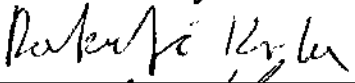

- Općini Dugi Rat, Poljička cesta 133, Dugi Rat
- Izrađivaču ARHITEKTONSKI ATELIER DESET d.o.o. Zagreb, Hebrangova 18
- Zavodu za prostorno uređenje Splitsko dalmatinske županije, Domovinskog Rata 2/I, 21000 Split
- Splitsko dalmatinska županija, Upravni odjel za prostorno uređenje, Bihaćka 1/III, 21000 Split
- Splitsko dalmatinska županija, Upravni odjel za prostorno uređenje, Ispostava u Omišu, Trg Kralja Tomislava 5, 21310 Omiš
- Hrvatske ceste; Odjel projektiranja i razvoja; Vončinina 3, 10000 Zagreb
- Hrvatske ceste ispostava Split; Ruđera Boškovića 22, 21000 Split
- Splitsko-dalmatinska županija; Županijska uprava za ceste; Ruđera Boškovića 22, 21000 Split
- Hrvatske vode, VGI za slivove južnoga Jadrana, Vukovarska 35, 21000 Split 8.
- Vodovod d.o.o. Omiš; Četvrt Vrilo 6, 21310 Omiš
- Lučka uprava Splitsko – dalmatinske županije; Prilaz braće Kaliterna 10, 21000 Split
- MUP; RCZ, PUCZ Split, Služba zinspekcijskih poslova; Moliških Hrvata 1, 21000 Split

STANARI I VLASNICI NEKRETNINA
Bajnice, kućnih brojeva od 5 do 43





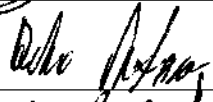
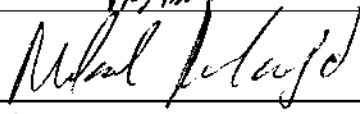


| IME I PREZIME | | Vlastoručni potpis |
|------------------|--|--------------------|
| LEO VUKOVIĆ | | Leo Vuković |
| MORNAZ VUKOVIĆ | | MORNAZ |
| ANTONIO VUKOVIĆ | | A |
| EMICA VUKOVIĆ | | Emica Vuković |
| IVANA VUKOVIĆ | | I Vuković |
| VELIBOR VUKOVIĆ | | Velibor V |
| DAMIR VUKOVIĆ | | Dmir |
| BRUNO VUKOVIĆ | | Bruno Vuković |
| IVANKA VUKOVIĆ | | I V |
| BORIS VUKOVIĆ | | Boris Vuković |
| MARIJAN VUKOVIĆ | | Marijan Vuković |
| GORAN VUKOVIĆ | | Goran Vuković |
| ANTONIJA VUKOVIĆ | | Vuković Antonija |
| Ilić M | | Ilić M |
| | | |
| | | |

STANARI I VLASNICI NEKRETNINA
Bajnice, kućnih brojeva od 5 do 43



| IME I PREZIME |
|------------------|
| DUJE PIVČEVIĆ |
| ANTE PIVČEVIĆ |
| JOŠIP PIVČEVIĆ |
| IVONA PIVČEVIĆ |
| DIJANA PIVČEVIĆ |
| MARIN PIVČEVIĆ |
| GLORIA PIVČEVIĆ |
| BORKO PIVČEVIĆ |
| IVANKA PIVČEVIĆ |
| ANDRIJA PIVČEVIĆ |
| SINIŠA VICKOV |
| LJILICA RAKUJIĆ |
| NIKOLA RAKUJIĆ |
| ROBERTA RAKUJIĆ |
| KARLA RAKUJIĆ |
| MLADEN RAKUJIĆ |

| Vlastoručni potpis |
|---|
|  |
|  |
|  |
|  |
|  |
|  |
|  |
|  |
|  |
|  |
|  |
|  |
|  |
|  |
|  |

STANARI I VLASNICI NEKRETNINA
Bajnice, kućnih brojeva od 5 do 43

| IME I PREZIME | | Vlastoručni potpis |
|------------------|--|---|
| MARIO RAKUJIĆ | |  |
| BLANKA RAKUJIĆ | | Blanka Rakujic |
| ANTE RAKUJIĆ | |  |
| STIPE RAKUJIĆ | |  |
| RADOSLAV RAKUJIĆ | |  |
| NATAŠA RAKUJIĆ | |  |
| NIKOLA RAKUJIĆ | |  |
| MARTINO RAKUJIĆ | | Mart. 2 |
| ABRAHAM RAKUJIĆ | |  |
| IVICA RAKUJIĆ | |  |
| | | |
| | | |
| | | |
| | | |
| | | |
| | | |
| | | |

| |
|------------------|
| DAMIR TOPIĆ |
| JELENA TOPIĆ |
| ANTE TOPIĆ |
| BOŽENA TOPIĆ |
| ANTE TOPIĆ |
| ZVONKO MUŠE |
| MARICA MUŠE |
| ANTE MUŠE |
| AURITA MUŠE |
| DRAGICA KULIŠIĆ |
| SANDA VULETIĆ |
| MIRANDA KULIŠIĆ |
| DAVOR ŽAKUJIĆ |
| DAMIR ŽAKUJIĆ |
| JADRANKA ŽAKUJIĆ |
| RUŽICA ŽAKUJIĆ |
| SARA ŽAKUJIĆ |
| IVANA ŽAKUJIĆ |
| JOŠKO ŽAKUJIĆ |
| MARIĆ ŽAKUJIĆ |

| |
|---|
|  |
| Topić |
| Ništa |
| Topić Boženko |
| Topić A |
| Mušec |
| Mušec |
|  |
| Aurita Muše |
| J. Kulišić |
| Sanda Vuletić |
| Kulišić |
| Žakupić |
| Damir Žakupić |
| Žakupić |
| Ružica Žakupić |
| Rakujić Zvezda |
| Ivana Žakujić |
| Joško Žakujić |
| Mario Rakujić |

STANARI I VLASNICI NEKRETNINA
Bajnice, kućnih brojeva od 5 do 43

| IME I PREZIME |
|----------------------------|
| BERNARD PIVČEVIĆ |
| SLAVENKA PIVČEVIĆ |
| MATE PIVČEVIĆ |
| IVA PIVČEVIĆ |
| ZLATKO PIVČEVIĆ |
| ANTE PIVČEVIĆ |
| MARIN VUKOVIĆ |
| SVJETLANA LUCIA VUKOVIĆ |
| VEDRAN VUKOVIĆ |
| LUCE VUKOVIĆ |
| OGNjen RAKULJIĆ |
| DORA RAKULJIĆ |
| KRISTINA RAKULJIĆ |
| ROKO RAKULJIĆ |
| Čekarić Vlatko |
| |

| Vlastoručni potpis |
|--------------------|
| Bernard P. |
| Slavenka |
| Mate Pivčević |
| Iva Pivčević |
| Pivčević Zlatko |
| Pivčević Ante |
| Marin Vuković |
| L. Vuković |
| Vedran Vuković |
| Luca Vuković |
| Ognjen |
| Dora Rakuljić |
| K. Rakuljić |
| Roko Rakuljić |
| Čekarić Vlatko |
| |

Domagoj Vuković

21314 Jesenice

Bajnice, 11.03.2020. god.

| | |
|-------------------|---------|
| 20.03.2020 | |
| Ured | |
| 350-02/20-01/13 | Prijava |
| 2155/02-04/1-20-1 | Yak |

OPĆINA DUGI RAT
N/P NAČELNIK OPĆINE
gosp. Jerko Roglić
POLJIČKA CESTA 133
DUGI RAT

PREDMET: PRIMJEDBE NA NACRT PRIJEDLOGA PLANA UPU-a OBALNOG
POJASA BAJNICE

Poštovani,

dana, 19.01.2020. god. sam dao primjedbe na nacrt prijedloga Plana UPU-a obalnog pojasa Bajnice. Neke od primjedbi su prihvaćene a na one koje nisu prihvaćene ponovo dajem primjedbe uvidom u nacrt prijedloga Plana UPU-a obalnog pojasa Bajnice kojem Javna rasprava traje od 12.veljače 2020. do 12.ožujka 2020. godine.

Prostorna cjelina 1

(stranica br. 7)

1. Primjedba:

U tekstualnom dijelu stoji:

U obalnom pojasu je u zapadnom dijelu uređena gotovo 10 m široka pješačka površina.

Treba stajati:

U obalnom pojasu je u zapadnom dijelu uređena gotovo 6 m široka pješačka površina.

(stranica br. 8)

Na uređenom obalnom pojasu rivi predviđena je izgradnja montažne građevine tlocrtne površine oko 70 m² (u grafičkom prikazu označena oznakom P1).

2. Primjedba:

- Gradnja ove montažne građevine na ovoj lokaciji je neprikladna. Treba je izbrisati.

Odgovor gosp. Mucka na moju primjedbu od 19.01.2020

Ta riva je jedini veći javni prostor u obuhvatu plana I na njoj je prikladno planom dati mogućnost izgradnje građevine odnosno nekog javnog ili komercijalnog sadržaja. Za samu gradnju biti će potrebno dodijeliti koncesiju te će se u tom postupku mještani moći izjasniti o prikladnom sadržaju.

Navedeni komentar gosp. Mucka ne stoji jer se mještani izjašnjavaju kroz trajanje Javnog uvida a ne kroz dodjelu koncesije. Svima je dobro poznato kako se koncesija dobiva i od koga.

Prostorna cjelina 5 (stranice br. 10 i 11)

3. Primjedba

- Izbrisati bespravni objekt i WC
- Ponovo predlažem da se cijelom dužinom ucrtaju parking prostori.

Obrazloženje:

U tekstualnom dijelu stoji:

Na k.č.br. 4934 k.o. Jesenice izgrađena je građevina tlocrtne površine od oko 12 m² , u grafičkom prikazu plana označena oznakom P-2. Na krovu te građevine, u razini državne ceste, uređen je prostor s klupama i stolom na kojemu se okupljaju mještani (kartanje, čakule i slično). Postojeći objekt planom je akceptiran i zadržan u prostoru jer nakon izgradnje spomenutog potpornog zida i platoa postaje njihov gotovo integralni dio. Mještani Bajnica uputili su Općini zahtjev da se na plaži predvidi uređenje sanitarnih čvorova za koje su priključci vode i odvodnje već izvedeni stoga je istočno od plaže a sjeverno od prvog perla za zaštitu plaža planirana izgradnja montažne građevine, sanitarnog čvora koji je grafičkom prikazu plana označen oznakom P-3.

Odgovor gosp. Mucka na moju primjedbu od 19.01.2020:

Čestica 4934 u grafičkim je prilogima plana prikazana kao pomorsko dobro.

U toku izrade plana nisu dostavljeni podaci ili dokumenti koji bi upućivali na to da je postojeća građevina izgrađena bespravno i da je za nju izdano rješenje za rušenje.

(Napomena za gosp. Mucka: vjerujem da znate tko je zadužen tražiti podatke ili dokumente.)

Ukoliko je citirano obrazloženje doživljeno kao smiješno utoliko bolje, te se nadamo da će i „stručnjacima“ koji budu čitali taj tekst razvedriti raspoloženje i uljepšati njihov uglavnom siv i jednoličan „stručni“ dan.

(Napomena za gosp. Mucka: ako Vama kao ovlaštenom arhitekti urbanistu nije u tekstualni dio problem stavljati onakve navode kakve ste stavili meni je još manji problem jer Vi ste ipak potpisnik ovih dokumenata.)

Popis mještana koji su potpisali zahtjev dostavljam u prilogu.

Napomena za gosp. Mucka: zahtjev mještana sa potpisima kojeg ste mi dostavili (PRILOG „1“) od 11.12.2018. god. je upravo ono što sam Vam u primjedbama od 19.01.2020 napisao a to je farsa i manipulacija jednog vijećnika sa svima Vama koji koristi bjanko potpise (kopiju) od dopisa kojeg je grupa građana uputila Općinskom načelniku dana 18.06.2018. god. (PRILOG „2“) a u kojem na kraju teksta stoji:

P.S. U prilogu Vam prilažem i potpise koje smo u svrhu ove „intervencije“ prikupili.

Od svih UPU-a obalnog pojasa koji su izrađeni na području Općine Dugi Rat jeli igdje ucrtan objekt za WC-e. Tko će održavati ovaj WC. Nažalost iz aviona je vidljivo da se prostorna cjelina 5 uređuje po uvjetima jednog vijećnika čija je ruka u zraku jako bitna za opstanak ove vlasti. Ako nisam u pravu izbrišite cijeli tekst i u prostornoj cjelini 5 ostavite samo parking prostor te šetnicu sa perima.

Odgovor gosp. Mucka na moju primjedbu od 19.01.2020:

Pretpostavka je da će mještani koji su uputili i potpisali zahtjev za planiranjem sanitarnog čvora na ovoj lokaciji organizirati održavanje objekta. **(Napomena za gosp. Mucka: Kako je moguće da će mještani koji su uputili i potpisali zahtjev a da ne znaju da su potpisali navedeni zahtjev organizirati i održavati sanitarni čvor ako je navedeni objekt na pomorskom dobru?).** Možda to bude radio potpisnik pod rednim brojem 15. **IMENA I PREZIMENA AJS** (čisto hrvatsko ime i prezime)

Pera za zaštitu plaže (stranica 12)

izvode se nasipavanjem trupa pera općeg kamenog nasipa kamenom mase do 500 kg. Na opći kameni nasip postavlja se filterski sloj i to od kamena mase 220- 370 kg te zaštitni kamenomet kamenom mase do 3,6 t. U istočnom dijelu obuhvata Plana istočno od plaže (prostorna cjelina 5) izgrađena su dva pera.

4. Primjedba:

- U grafičkom dijelu nacrtati kao i u tekstualnom dijelu navesti na vrhovima pera izvedbu oblika gljive.

Odgovor gosp. Mucka na moju primjedbu od 19.01.2020:

Primjedba je nejasna. U tekstualnom dijelu se nigdje ne spominju gljive. Planirana pera su primjerenog oblikovanja za ovu lokaciju i svrhu.

Pojašnjenje nejasne primjedbe koju gosp. Mucko nije razumio. U tekstualnom dijelu treba navesti da vrh pera bude u izvedbi oblika gljive i nacrtati to u grafičkom dijelu.

Obalna šetnica (stranica 13.)

planirana je kao kontinuirana šetnica koja omogućuje pješačku povezanost od luke Bajnice do luke Krilo, u širini od 2m do 4m, popločena betonskim opločnicima ili kamenim pločama, sa svom komunalnom opremom koja uključuje javnu rasvjetu, odmorišta, klupe i slično.

5. Primjedba:

- Širina šetnice od 2m do 6m

Odgovor gosp. Mucka na moju primjedbu od 19.01.2020:

Širina šetnice je od 2m na više.

Pojašnjenje primjedbe za gosp. Mucko. U tekstualnom dijelu stoji širina od 2m do 4m.


Tražim da u tekstualnom dijelu stoji od 2 m do 6 m.

U PRILOGU:

- PRILOG „1“
- PRILOG „2“

Lijep pozdrav

PODNOŠITELJ PRIMJEDBI


Domagoj Vuković

| EVIDENCIJA POSTUPKA PROVEDBE OCJENE O POTREBI STRATEŠKE PROCJENE UTJECAJA PLANA NA OKOLIŠ | |
|--|-------------|
| Mišljenje upravnog odjela za zaštitu okoliša na nacrt odluke o izradi plana | 30.10.2017. |
| Odluka o provedbi postupka ocjene o potrebi strateške procjene utjecaja na okoliš | 18.12.2017. |
| Poziv za dostavljanje mišljenja nadležnih tijela o potrebi strateške procjene | 19.12.2017. |
| Potvrde o slanju poziva za dostavljanje mišljenja nadležnih tijela o potrebi SPUO | 20.12.2017. |
| Zahtjev za ocjenom prihvatljivosti plana za ekološku mrežu | 19.12.2017. |
| Potvrda o slanju zahtjeva za ocjenom prihvatljivosti plana za ekološku mrežu | 20.12.2017. |
| Mišljenja o potrebi strateške procjene | |
| Ministarstvo zaštite okoliša i energetike | 08.01.2018. |
| Hrvatske vode | 09.03.2018. |
| Prethodna ocjena prihvatljivosti plana za ekološku mrežu | |
| Prethodna ocjena prihvatljivosti plana za ekološku mrežu | 08.01.2018. |
| Mišljenje nadležnog upravnog tijela za zaštitu okoliša o provedenom postupku ocjene | |
| Mišljenje nadležnog upravnog tijela za zaštitu okoliša o provedenom postupku ocjene | 01.03.2018. |
| Odluka načelnika da nije potrebno provesti stratešku procjenu utjecaja plana na okoliš | 25.05.2018. |



30-10-2017

REPUBLIKA HRVATSKA
SPLITSKO-DALMATINSKA ŽUPANIJA
Upravni odjel za komunalne poslove,
komunalnu infrastrukturu
i zaštitu okoliša
KLASA: 350-01/17-01/0098
URBROJ: 2181/1-10/07-17-0002
Split, 30. listopada 2017.

OPĆINA DUGI RAT
Jedinstveni upravni odjel
Poljička cesta 133
21315 Dugi Rat

Predmet: Nacrt Odluke o izradi Urbanističkog plana uređenja
obalnog pojasa naselja Bajnice

- mišljenje o potrebi provođenja postupka ocjene, odnosno strateške procjene plana na okoliš, daje se

Veza Vaš predmet KLASA: 350-03/16-01/05 od 28. rujna 2017.

Na temelju članka 66. stavka 1. Zakona o zaštiti okoliša (NN 80/13, 153/13 i 75/15), daje se:

Mišljenje

Za Urbanistički plan uređenja obalnog pojasa naselja Bajnice potrebno je provesti postupak ocjene o potrebi strateške procjene.

Obrazloženje

Postupajući po zahtjevu Općine Dugi Rat KLASA: 350-03/16-01/05, URBROJ: 2155/02-04/1-17-1 od 28.09.2017., ovo Upravno tijelo izvršilo je uvid u Nacrt Odluke o izradi Urbanističkog plana uređenja obalnog pojasa naselja Bajnice, koju planira donijeti Općinsko vijeće Općine Dugi Rat, kao i u popunjeni obrazac o ocjeni o potrebi strateške procjene utjecaja na okoliš.

Nakon izvršenog uvida u navedenu dokumentaciju ovo Upravno tijelo je utvrdilo slijedeće:

- Prostornim planom uređenja Općine Dugi Rat (Službeni Glasnik Općine Dugi Rat, broj 02/09, 09/09, 10/14 i 3/15) područje obuhvata predmetnog Plana određeno je kao dio građevinskog područja planiran za urbanu preobrazbu i sanaciju, a za koji je sukladno članku 79. Zakona o prostornom uređenju obavezna izrada urbanističkog plana uređenja;
- Nacrt Urbanističkog plana uređenja obalnog pojasa naselja Bajnice obuhvaća obalno područje naselja Bajnice s plažama, obalnom šetnicom i izgrađenim dijelom građevinskog područja, a u obuhvatu plana izvedeni su i manji zahvati uređenja obale koji nisu povezani u cjeloviti obalni potez;

- Cilj izrade UPU-a je stvaranje uvjeta za cjelovito uređenje obalnog pojasa u kojem treba dominirati obalna šetnica uz koju će se na primjerenim lokacijama, sukladno prostornim mogućnostima odrediti površine za uređenje sadržaja u javnom korištenju (zelene površine, dječja igrališta i sl.), te turistički, ugostiteljski i zabavni sadržaji čija je svrha daljnje profiliranje turističke ponude Bajnice;
- Izrada UPU-a financirat će se iz proračuna Općine Dugi Rat;
- Predmetnim UPU-om ne planiraju se zahvati koji su sadržani u prilogima I, II i III Uredbe o procjeni utjecaja zahvat na okoliš (NN 61/14 i 03/17), odnosno zahvati za koje je obvezna provedba procjene utjecaja zahvata na okoliš ili ocjena o potrebi procjene utjecaja zahvata na okoliš.

Naime, ovo Upravno tijelo je utvrdilo da Nacrt UPU-a ne sadržava sportsku luku Bajnice, koja se u Prostornom planu uređenja Općine Dugi Rat planirala unutar obuhvata granica UPU-a Bajnice.

Predmetni Nacrt UPU-a izrađen je sukladno odredbama članka 89., stavka 2. Zakona o prostornom uređenju (NN 153/13 i 65/17), kojim je određeno je da se "Odlukom o izradi urbanističkog plana uređenja može odrediti uži ili širi obuhvat tog plana od obuhvata određenog prostornim planom lokalne razine šireg područja te se može odrediti obuhvat tog plana i za područje za koje obuhvat nije određen prostornim planom lokalne razine šireg područja".

Postupajući po navedenoj odredbi citiranog Zakona, u Nacrtu navedenog akta sužena je granica obuhvata UPU-a Bajnice, tj. isti ne sadrži sportsku luku Bajnice.

Nadalje, ovo Upravno tijelo izvršilo je uvid i u Internet stranice <http://www.iszp.hr/gis/kartu> Hrvatske agencije za okoliš i prirodu te je utvrdio da se lokacija predmetnog Plana ne nalazi niti u granicama Ekološke mreže RH, niti unutar granica zaštićenog područja, pa za predmetni Plan ne treba provesti postupak procjene utjecaja zahvata na Ekološku mrežu (Zakon o zaštiti prirode, NN 80/13).

Sukladno navedenom, budući se obuhvat Plana nalazi u građevinskom području naselja i izvan granica Ekološke mreže, a istim se planira uređenje dijela naselja, ovo Upravno tijelo je ocijenilo da se predmetni Plan može se podvesti pod odredbe članka 64. stavak 1. Zakona o zaštiti okoliša (NN 80/13, 153/13 i 78/15).

Naime, navedenom odredbom određeno je da je za strategije, planove i programe kojima se određuje uporaba malih površina na lokalnoj razini te za manje izmjene i dopune strategija, planova i programa iz članka 64. ovoga Zakona obvezno provodi postupak u kojem se odlučuje o potrebi provedbe strateške procjene (u daljnjem tekstu: postupak ocjene).

Postupak ocjene provodi se na način određen odredbama citiranog Zakona o zaštiti okoliša i Uredbe o strateškoj procjeni strategije, plana i programa na okoliš (NN 03/17).

Sukladno navedenom, ovo Upravno tijelo je mišljenja da je za Urbanistički plan uređenja obalnog pojasa naselja Bajnice **potrebno provesti postupak ocjene o potrebi strateške procjene.**



1. Ministarstvo zaštite okoliša i energetike; Uprava za zaštitu prirode; Radnička cesta 80; 10000 Zagreb
2. Državni zavod za zaštitu prirode, Radnička cesta 80, 10000 Zagreb
3. Županija Splitsko-dalmatinska; Upravni odjel za komunalne poslove, komunalnu infrastrukturu i zaštitu okoliša; Bihćka 1; 21000 Split
4. Javna ustanova za upravljanje zaštićenim prirodnim vrijednostima Splitsko-dalmatinske županije; Prilaz braće Kaliterna 10; 21000 Split
5. Lučka uprava Splitsko – dalmatinske županije; Prilaz braće Kaliterna 10, 21000 Split
6. Hrvatske vode, VGI za slivove južnoga Jadrana, Vukovarska 35, 21000 Split

VI.

Upravni odjel je o ovoj Odluci dužan informirati javnost sukladno odredbama Zakona o zaštiti okoliša i odredbama Uredbe o informiranju i sudjelovanju javnosti i zainteresirane javnosti u pitanjima zaštite okoliša (NN 64/08) kojima se uređuje informiranje javnosti i zainteresirane javnosti u pitanjima zaštite okoliša.

VII.

Ova Odluka stupa na snagu danom donošenja i biti će objavljena u Službenom glasilu.

KLASA: 351-03/17-01/04
 URBROJ: 2155/02-02/1-17-1
 Dugi Rat, 16. listopada 2017.

OPĆINSKI NAČELNIK:

Jerko Roglić dipl.ing.

2.

Na temelju članka 64. stavka 1. Zakona o zaštiti okoliša (NN 80/13, 78/15) i članka 21. stavka 2. Uredbe o strateškoj procjeni utjecaja strategije, plana i programa na okoliš (NN 3/17), te članka 27. Statuta Općine Dugi Rat ("Službeni glasnik – službeno glasilo Općine Dugi Rat broj 11/17 - treći pročišćeni tekst), po prethodno pribavljenom mišljenju Splitsko-dalmatinske županije, Upravnog odjela za komunalne poslove, komunalnu infrastrukturu i zaštitu okoliša (KLASA: 351-01/17-01/0098 URBROJ: 2181/1-10/07-17-0002 od 30. listopada 2017.) općinski načelnik općine Dugi Rat dana 18. prosinca 2017., donosi

O D L U K U

o provedbi postupka ocjene o potrebi strateške procjene utjecaja na okoliš Urbanističkog plana uređenja obalnog pojasa naselja Bajnice

I.

Donošenjem ove Odluke pokreće se postupak ocjene o potrebi strateške procjene utjecaja na okoliš (u daljnjem tekstu: OCJENA) Urbanističkog plana uređenja obalnog pojasa naselja Bajnice (u daljnjem tekstu: PLAN). Postupak ocjene plana provest će Jedinostveni upravni odjel Općine Dugi Rat.

II.

Razlozi za pokretanje izrade plana utvrđeni su Odlukom o izradi plana (Klasa: 350-03/16-01/05, Urbroj: 2155/02-01/1-17-2 od 12.12.2017.; Službeni glasnik – službeno glasilo Općine Dugi Rat broj 14/17).

III.

Nositelj izrade plana je Općina Dugi Rat. Izrađivač Plana je tvrtka Arhitektonski atelier deset d.o.o. iz Zagreba.

Odlukom o izradi utvrđeno je da Plan obuhvaća obalno područje naselja Bajnice sa plažama, obalnom šetnicom i izgrađenim dijelom građevinskog područja. U obuhvatu plana izvedeni su manji zahvata uređenja obale koji nisu povezani u cjeloviti obalni potez te je cilj izrade plana cjelovito uređenje obalnog pojasa u kojemu će dominirati obalna šetnica uz koju će se na primjerenim lokacijama, sukladno prostornim mogućnostima odrediti površine za uređenje

„SLUŽBENI GLASNIK“ – SLUŽBENO GLASILO OPĆINE DUGI RAT

sadržaja u javnom korištenju (zelene površine, dječja igrališta i slično) te turistički, ugostiteljski, zabavni i drugi sadržaji čija je svrha daljnje profiliranje turističke ponude Bajnica.

IV.

Radnje koje će se provesti u postupku ocjene provest će se sukladno odredbama Zakona o zaštiti okoliša (NN 80/13, 153/13 i 78/15), Uredbe o strateškoj procjeni utjecaja plana i programa na okoliš (NN 3/17) i odredbama posebnih propisa slijedećim redoslijedom:

7. Upravni odjel sukladno odredbi članka 21. Uredbe započinje postupak ocjene odmah po donošenju ove Odluke.
8. Upravni odjel pribavlja mišljenja javnopravnih tijela tako što im uz zahtjev za davanje mišljenja o potrebi strateške procjene dostavlja ovu Odluku u kojoj su navedeni razlozi i ciljevi provedbe postupka
9. Na temelju kriterija za utvrđivanje vjerojatno značajnog utjecaja plana na okoliš, koji su navedeni u Prilogu II Uredbe, javnopravna tijela ovisno o obuhvatu i drugim značajkama plana, daju mišljenja o potrebi strateške procjene te ga u roku određenom zahtjevom za davanje mišljenja dostavljaju upravnom odjelu.
10. Ako se u postupku ocjene utvrdi da plan nema značajan utjecaj na okoliš načelnik će donijeti odluku da nije potrebno provesti stratešku procjenu. Odluka će sadržavati osnovne podatke o planu te obrazloženje razloga zbog kojih je utvrđeno da nije potrebno provesti stratešku procjenu.
11. Ako se u postupku ocjene utvrdi da plan može imati značajan utjecaj na okoliš, načelnik će donijeti odluku o obavezi provedbe strateške procjene u kojoj će se navesti razlozi zbog kojih je utvrđena potreba strateške procjene. Nakon donošenja odluke primjenjuju se odredbe Uredbe o strateškoj procjeni utjecaja na okoliš plana i programa na okoliš (NN 64/08) kojima je propisan način provedbe strateške procjene.
12. O odluci iz točke 4. ili 5. UO koje provodi postupak ocjene informira javnost sukladno Zakonu o okolišu i Uredbi o informiranju i sudjelovanju javnosti i zainteresirane javnosti u pitanjima zaštite okoliša (NN 64/08).

V.

U postupku ocjene sudjelovat će slijedeća javnopravna tijela:

7. Ministarstvo zaštite okoliša i energetike; Uprava za zaštitu prirode; Radnička cesta 80; 10000 Zagreb
8. Državni zavod za zaštitu prirode, Radnička cesta 80, 10000 Zagreb
9. Županija Splitsko-dalmatinska; Upravni odjel za komunalne poslove, komunalnu infrastrukturu i zaštitu okoliša; Bihakačka 1; 21000 Split
10. Javna ustanova za upravljanje zaštićenim prirodnim vrijednostima Splitsko-dalmatinske županije; Prilaz braće Kaliterna 10; 21000 Split
11. Lučka uprava Splitsko – dalmatinske županije; Prilaz braće Kaliterna 10, 21000 Split
12. Hrvatske vode, VGI za slivove južnoga Jadrana, Vukovarska 35, 21000 Split

VI.

Upravni odjel je o ovoj Odluci dužan informirati javnost sukladno odredbama Zakona o zaštiti okoliša i odredbama Uredbe o informiranju i sudjelovanju javnosti i zainteresirane javnosti u pitanjima zaštite okoliša (NN 64/08) kojima se uređuje informiranje javnosti i zainteresirane javnosti u pitanjima zaštite okoliša.

VII.

Ova Odluka stupa na snagu danom donošenja i biti će objavljena u Službenom glasilu.

KLASA: 350-03/16-01/05
URBROJ: 2155/02-02/1-17-3
Dugi Rat, 18. prosinca 2017.

OPĆINSKI NAČELNIK:

Jerko Roglić dipl.ing.



REPUBLIKA HRVATSKA
SPLITSKO-DALMATINSKA ŽUPANIJA
OPĆINA DUGI RAT
Jedinstveni upravni odjel

KLASA: 350-03/17-01/05
URBROJ: 2155/02-04/1-17-4
Dugi Rat, 19. prosinca 2017. godine

**PREDMET: Urbanistički plan uređenja obalnog pojasa naselja Bajnice
Provedba postupka ocjene o potrebi strateške procjene utjecaja plana na
okoliš
Mišljenje o potrebi strateške procjene
- traži se;**

Poštovani,

Općina Dugi Rat pokrenula je postupak izrade Urbanističkog plana uređenja obalnog pojasa naselja Bajnice. Odluka o izradi Plana objavljena je u Službenom glasniku – službenom glasilu Općine Dugi Rat broj 14-2017 koji je dostupan na mrežnim stranicama Općine na adresi: <http://www.dugirat.hr/dokumenti/sluzbeni-glasnik/2017/14-17.pdf>.

Temeljem odredaba članaka 68. – 75. Zakona o zaštiti okoliša (NN 80/13 i 78/15) i prethodnog mišljenja Splitsko-dalmatinske županije, Upravnog odjela za komunalne poslove, komunalnu infrastrukturu i zaštitu okoliša (KLASA: 351-01/17-01/0098 URBROJ: 2181/1-10/07-17-0002 od 30. listopada 2017.) jedinstveni upravni odjel Općine provodi postupak **Ocjene o potrebi strateške procjene utjecaja na okoliš** Urbanističkog plana uređenja obalnog pojasa naselja Bajnice.

Molimo Vas da nam u roku od trideset dana dostavite Vaše mišljenje o potrebi provedbe strateške procjene utjecaja plana na okoliš.

Ukoliko u roku od trideset dana ne dostavite drugačije mišljenje, smatrat ćemo da nije potrebno provesti stratešku procjenu utjecaja plana na okoliš.

U pravitku Vam dostavljamo priloge zahtjevu sukladno stavku 8. članka 29. Uredbe o strateškoj procjeni utjecaja strategije, plana i programa na okoliš („Narodne novine“, broj 3/17):

- Odluka o izradi Urbanističkog plana uređenja koja u članku 4. sadrži Ciljeve i programska polazišta plana
- Odluka o provedbi postupka Ocjene o potrebi strateške procjene utjecaja plana na okoliš Urbanističkog plana uređenja obalnog pojasa naselja Bajnice

- Popunjeni obrazac iz Priloga II. Uredbe o strateškoj procjeni utjecaja strategije, plana i programa na okoliš
- Grafički prilog OSPUO obrasca – obuhvat UPU obalnog pojasa Bajnice

S poštovanjem,

PROCELNICA:

Silvija Bliznac Radić, dipl.iur.

Dostavljeno:

OTP: 21.12.12.

1. Ministarstvo zaštite okoliša i energetike; Uprava za zaštitu prirode; Radnička cesta 80; 10000 Zagreb
2. Državni zavod za zaštitu prirode, Radnička cesta 80, 10000 Zagreb
3. Županija Splitsko-dalmatinska; Upravni odjel za komunalne poslove, komunalnu infrastrukturu i zaštitu okoliša; Bihaćka 1; 21000 Split
4. Javna ustanova za upravljanje zaštićenim prirodnim vrijednostima Splitsko-dalmatinske županije; Prilaz braće Kaliterna 10; 21000 Split
5. Lučka uprava Splitsko – dalmatinske županije; Prilaz braće Kaliterna 10, 21000 Split
6. Hrvatske vode, VGI za slivove južnoga Jadrana, Vukovarska 35, 21000 Split

POŠILJATELJ:

POVRATNICA

Oznaka spisa: 350-03/17-01/05
2155/02-01/1-17-4

Naziv otpravka koji se dostavlja:

Mišljenje o

POTREBI STRAT. PROCJENE

Broj priloga:

4

Na adresu primatelja:

MINIST. ZAŠT. OKOLIŠA

I OVERO. UPR. ZA ZAŠT. PRIRODE

R. CESTA 80, 10 000 ZAGREB

VRATITI NA ADRESU POŠILJATELJA:

REPUBLIKA HRVATSKA
REPUBLIKANSKI ŽUPANIJA
OPĆINA DUGI RAT

1.

POŠILJATELJ:

POVRATNICA

Oznaka spisa: 350-03/17-01/05
2155/02-01/1-17-4

Naziv otpravka koji se dostavlja:

Mišljenje o POTREBI STRAT.

PROCJENE, traži se

Broj priloga:

4

Na adresu primatelja:

DRŽ. ZAVOD ZA

ZAŠTITU PRIRODE, RAD. CESTA 80

10 000 ZAGREB

VRATITI NA ADRESU POŠILJATELJA:

REPUBLIKA HRVATSKA
REPUBLIKANSKI ŽUPANIJA
OPĆINA DUGI RAT

POŠILJATELJ:

POVRATNICA

Oznaka spisa: 350-03/17-01/05
2155/02-01/1-17-4

Naziv otpravka koji se dostavlja:

Mišljenje o POTR. STRAT.

PROCJENE - traži se

Broj priloga:

4

Na adresu primatelja:

SDŽ. UPR. ODJEL

ZA KOD. POSL. KOD. INF. I

ZAŠT. OKOLIŠA, BIHAČKA 1, SRU

VRATITI NA ADRESU POŠILJATELJA:

REPUBLIKA HRVATSKA
REPUBLIKANSKI ŽUPANIJA
OPĆINA DUGI RAT

3.

DOSTAVNICA


21-12-2017

Potvrđujem da sam danas godine

primio otpравak označen na prednjoj strani: 10000 ZAGREB, Računalo (datum ispisati slovima)


Primatelj: [Signature]

Dostavljač: [Signature]



1. Budući da primatelj NIJE ZATEČEN na mjestu gdje treba dostaviti otpравak ni nakon ostavljene pismene obavijesti da radi dostavljenja bude u određeno vrijeme u svom stanu odnosno na svom radnom mjestu, dostava je obavljena predajom otpравka punoljetnom članu domaćinstva primatelja - kućepazitelju - susjedu - ovlaštenoj osobi koja radi

2. Kad osoba kojoj je pismeno upućeno, odnosno poslovno sposobni član njezina kućanstva, odnosno ovlaštena osoba ili radnik državnog tijela, fizičke ili pravne osobe bez zakonitog razloga odbije primiti pismeno, dostavljač će to naznačiti na pismenu i vratiti ga tijelu, a u stanu ili prostorijama gdje ta osoba radi, odnosno u sandučiću će ostaviti obavijest o pokušanoj dostavi s upozorenjem da će se dostava obaviti preko oglasne ploče tijela.



(ime i prezime te osobe)

Dana 20 god u sati

(Ako je primatelj nepismen ili nije u stanju potpisati se, dostavljač će ispisati njegovo ime i prezime i slovima dan primitka s napomenom zašto primatelj nije stavio svoj potpis)

Potpis dostavljača: [Signature]

Napomena dostavljača u slučaju neisporuke:

Napomena: Ako se obrada dostave obavlja računalom veličina omotnice s povratnicom za dostavu u vlastite ruke može biti i drugih dimenzija koje su prilagođene automatskoj obradi podataka. Obrazac 103. upotrebljava se za dostavu u predmetima na koje se primjenjuju pravila o dostavi prema ZPP-u.

DOSTAVNICA 27-12-2017

Potvrđujem da sam danas 20 godine


primio otpравak označen na prednjoj strani: (datum ispisati slovima)

Primatelj: 27 HRVATSKA AGENCIJA ZA OKOLIS I PRIDODU

Dostavljač: [Signature]

1. Budući da primatelj NIJE ZATEČEN na mjestu gdje treba dostaviti otpравak ni nakon ostavljene pismene obavijesti da radi dostavljenja bude u određeno vrijeme u svom stanu odnosno na svom radnom mjestu, dostava je obavljena predajom otpравka punoljetnom članu domaćinstva primatelja - kućepazitelju - susjedu - ovlaštenoj osobi koja radi na istom mjestu s primateljem.

2. Kad osoba kojoj je pismeno upućeno, odnosno poslovno sposobni član njezina kućanstva, odnosno ovlaštena osoba ili radnik državnog tijela, fizičke ili pravne osobe bez zakonitog razloga odbije primiti pismeno, dostavljač će to naznačiti na pismenu i vratiti ga tijelu, a u stanu ili prostorijama gdje ta osoba radi, odnosno u sandučiću će ostaviti obavijest o pokušanoj dostavi s upozorenjem da će se dostava obaviti preko oglasne ploče tijela.



(ime i prezime te osobe)

Dana 20 god u sati

(Ako je primatelj nepismen ili nije u stanju potpisati se, dostavljač će ispisati njegovo ime i prezime i slovima dan primitka s napomenom zašto primatelj nije stavio svoj potpis)

Potpis dostavljača: [Signature]

Napomena dostavljača u slučaju neisporuke:

Napomena: Ako se obrada dostave obavlja računalom veličina omotnice s povratnicom za dostavu u vlastite ruke može biti i drugih dimenzija koje su prilagođene automatskoj obradi podataka. Obrazac 103. upotrebljava se za dostavu u predmetima na koje se primjenjuju pravila o dostavi prema ZPP-u.


DOSTAVNICA

Potvrđujem da sam danas 20 godine

primio otpравak označen na prednjoj strani: (datum ispisati slovima)


Primatelj: [Signature]

Dostavljač: [Signature]



1. Budući da primatelj NIJE ZATEČEN na mjestu gdje treba dostaviti otpравak ni nakon ostavljene pismene obavijesti da radi dostavljenja bude u određeno vrijeme u svom stanu odnosno na svom radnom mjestu, dostava je obavljena predajom otpравka punoljetnom članu domaćinstva primatelja - kućepazitelju - susjedu - ovlaštenoj osobi koja radi na istom mjestu s primateljem.

2. Kad osoba kojoj je pismeno upućeno, odnosno poslovno sposobni član njezina kućanstva, odnosno ovlaštena osoba ili radnik državnog tijela, fizičke ili pravne osobe bez zakonitog razloga odbije primiti pismeno, dostavljač će to naznačiti na pismenu i vratiti ga tijelu, a u stanu ili prostorijama gdje ta osoba radi, odnosno u sandučiću će ostaviti obavijest o pokušanoj dostavi s upozorenjem da će se dostava obaviti preko oglasne ploče tijela.



(ime i prezime te osobe)

Dana 20 god u sati

(Ako je primatelj nepismen ili nije u stanju potpisati se, dostavljač će ispisati njegovo ime i prezime i slovima dan primitka s napomenom zašto primatelj nije stavio svoj potpis)

Potpis dostavljača: [Signature]

Napomena dostavljača u slučaju neisporuke:

Napomena: Ako se obrada dostave obavlja računalom veličina omotnice s povratnicom za dostavu u vlastite ruke može biti i drugih dimenzija koje su prilagođene automatskoj obradi podataka. Obrazac 103. upotrebljava se za dostavu u predmetima na koje se primjenjuju pravila o dostavi prema ZPP-u.

POŠILJATELJ:

POVRATNICA

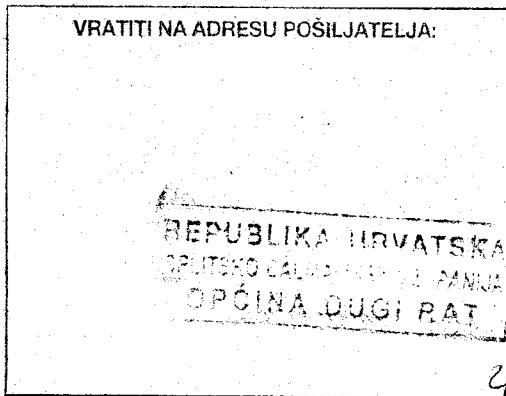
Oznaka spisa: 350-03/17-01/05
ZAJ/02-04/1-17-4

Naziv otpravka koji se dostavlja:

MISLENJE O POTREBI STRAT.
PROCJENE - traži se

Broj priloga: 4

Na adresu primatelja: JAVNA USTANOVA ZA
UPRAVU ZAŠTITU OKOLIŠA I
BRANJE KALITERNA 10, 21000 SPLIT



POŠILJATELJ:

POVRATNICA

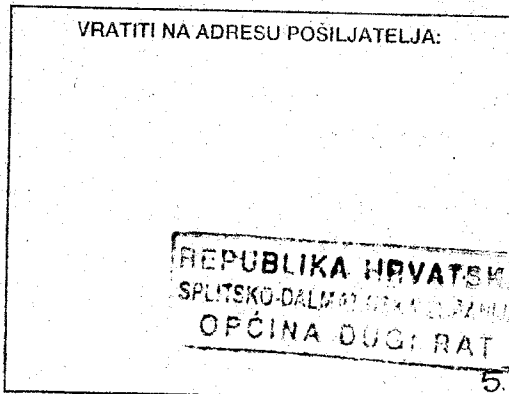
Oznaka spisa: 350-03/17-01/05
ZAJ/02-04/1-17-4

Naziv otpravka koji se dostavlja:

MISLENJE O POTREBI STRATEŠKE
PROCJENE - traži se

Broj priloga: 4

Na adresu primatelja: LUČKA UPRAVA SDŽ,
PRIU7 BRATJE KALITERNA 10
21000 SPLIT



POŠILJATELJ:

POVRATNICA

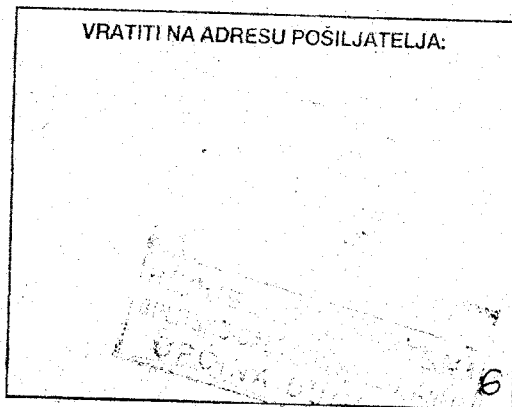
Oznaka spisa: 350-03/17-01/05
ZAJ/02-04/17-4

Naziv otpravka koji se dostavlja:

MISLENJE O POTR. STRAT. PROCJENE
traži se


Broj priloga: 4

Na adresu primatelja: HRVAT. VOJNE UG. ZA
SLIVNE SUZ. JADRNA, VUKOVARSKA
35, 21000 SPLIT



DOSTAVNICA

Potvrđujem da sam danas 29. 12. 2017 godine primio otporak označen na prednjoj strani. (datum ispisati slovima)



Primatelj: Lau...

Dostavljač: [Signature]

1. Budući da primatelj NIJE ZATEČEN na mjestu gdje treba dostaviti otporak ni nakon ostavljene pismene obavijesti da radi dostavljenja bude u određeno vrijeme u svom stanu odnosno na svom radnom mjestu, dostava je obavljena predajom otporaka punoljetnom članu domaćinstva primatelja - kućepazitelju - susjedu - ovlaštenoj osobi koja radi na istom mjestu s primateljem.

2. Kad osoba kojoj je pismeno upućeno odnosno poslovno sposobni član njezina kućanstva, odnosno ovlaštena osoba ili radnik državnog tijela, fizičke ili pravne osobe bez zakonitog razloga odbije primiti pismeno, dostavljač će to naznačiti na pismenu i vratiti ga tijelu, a u stanu ili prostorijama gdje ta osoba radi, odnosno u sandučiću će ostaviti obavijest o pokušanoj dostavi s upozorenjem da će se dostava obaviti preko oglasne ploče tijela.

(ime i prezime te osobe) Dana 20 .. god u sati Potpis dostavljača:


(Ako je primatelj nepismen ili nije u stanju potpisati se, dostavljač će ispisati njegovo ime i prezime i slovima dan primitka s napomenom zašto primatelj nije stavio svoj potpis)



Napomena: Ako se obrada dostave obavlja računalom veličina omotnice s povratnicom za dostavu u vlastite ruke može biti i drugih dimenzija koje su prilagođene automatskoj obradi podataka. Obrazac 103. upotrebljava se za dostavu u predmetima na koje se primjenjuju pravila o dostavi prema ZPP-u.

DOSTAVNICA

Potvrđujem da sam danas 29. 12. 2017 godine primio otporak označen na prednjoj strani. (datum ispisati slovima)



Primatelj: [Signature]

Dostavljač: [Signature]

1. Budući da primatelj NIJE ZATEČEN na mjestu gdje treba dostaviti otporak ni nakon ostavljene pismene obavijesti da radi dostavljenja bude u određeno vrijeme u svom stanu odnosno na svom radnom mjestu, dostava je obavljena predajom otporaka punoljetnom članu domaćinstva primatelja - kućepazitelju - susjedu - ovlaštenoj osobi koja radi na istom mjestu s primateljem.

2. Kad osoba kojoj je pismeno upućeno, odnosno poslovno sposobni član njezina kućanstva, odnosno ovlaštena osoba ili radnik državnog tijela, fizičke ili pravne osobe bez zakonitog razloga odbije primiti pismeno, dostavljač će to naznačiti na pismenu i vratiti ga tijelu, a u stanu ili prostorijama gdje ta osoba radi, odnosno u sandučiću će ostaviti obavijest o pokušanoj dostavi s upozorenjem da će se dostava obaviti preko oglasne ploče tijela.


(Ako je primatelj nepismen ili nije u stanju potpisati se, dostavljač će ispisati njegovo ime i prezime i slovima dan primitka s napomenom zašto primatelj nije stavio svoj potpis) Dana 20 .. god u sati Potpis dostavljača:



Napomena dostavljača u slučaju neisporuke: Napomena: Ako se obrada dostave obavlja računalom veličina omotnice s povratnicom za dostavu u vlastite ruke može biti i drugih dimenzija koje su prilagođene automatskoj obradi podataka. Obrazac 103. upotrebljava se za dostavu u predmetima na koje se primjenjuju pravila o dostavi prema ZPP-u.

DOSTAVNICA

Potvrđujem da sam danas 20 .. godine primio otporak označen na prednjoj strani. (datum ispisati slovima)




Primatelj: HRVATSKE VODE Vodnogospodarski odjel za šljivove južnoga Jadrana

Dostavljač: [Signature]

1. Budući da primatelj NIJE ZATEČEN na mjestu gdje treba dostaviti otporak ni nakon ostavljene pismene obavijesti da radi dostavljenja bude u određeno vrijeme u svom stanu odnosno na svom radnom mjestu, dostava je obavljena predajom otporaka punoljetnom članu domaćinstva primatelja - kućepazitelju - susjedu - ovlaštenoj osobi koja radi na istom mjestu s primateljem.

2. Kad osoba kojoj je pismeno upućeno, odnosno poslovno sposobni član njezina kućanstva, odnosno ovlaštena osoba ili radnik državnog tijela, fizičke ili pravne osobe bez zakonitog razloga odbije primiti pismeno, dostavljač će to naznačiti na pismenu i vratiti ga tijelu, a u stanu ili prostorijama gdje ta osoba radi, odnosno u sandučiću će ostaviti obavijest o pokušanoj dostavi s upozorenjem da će se dostava obaviti preko oglasne ploče tijela.

(ime i prezime te osobe) Dana 20 .. god u sati Potpis dostavljača: (Ako je primatelj nepismen ili nije u stanju potpisati se, dostavljač će ispisati njegovo ime i prezime i slovima dan primitka s napomenom zašto primatelj nije stavio svoj potpis)



Napomena dostavljača u slučaju neisporuke: Napomena: Ako se obrada dostave obavlja računalom veličina omotnice s povratnicom za dostavu u vlastite ruke može biti i drugih dimenzija koje su prilagođene automatskoj obradi podataka. Obrazac 103. upotrebljava se za dostavu u predmetima na koje se primjenjuju pravila o dostavi prema ZPP-u.



REPUBLIKA HRVATSKA
MINISTARSTVO ZAŠTITE OKOLIŠA
I ENERGETIKE

10000 Zagreb, Radnička cesta 80
tel: +385 1 3717 111, faks: +385 1 4866 100

KLASA: 612-07/18-58/01
URBROJ: 517-07-2-2-18-2
Zagreb, 8. siječnja 2018.

REPUBLIKA HRVATSKA
SPLITSKO-DALMATINSKA ŽUPANIJA
OPĆINA DUGI RAT

| |
|-------------------|
| 26. 01. 2018 |
| 360-03/17-01/05 |
| 2155/02-04/1-18-2 |

SPLITSKO-DALMATINSKA ŽUPANIJA
OPĆINA DUGI RAT
Jedinstveni upravni odjel
Poljička cesta 133
21315 Dugi Rat

**PREDMET: Zahtjev za Ocjenu o potrebi strateške procjene utjecaja na okoliš i
Prethodnu ocjenu prihvatljivosti za ekološku mrežu
UPU obalnog pojasa naselja Bajnice, Općina Dugi Rat
- mišljenje, daje se**

Veza vaša KLASA: 350-03/17-01/05, URBROJ: 2155/02-04/1-17-4 od 19.12.2017.

Slijedom vašeg zahtjeva pod gornjom oznakom, a nakon uvida u Odluku o provedbi postupka ocjene o potrebi strateške procjene utjecaja na okoliš Urbanističkog plana uređenja obalnog pojasa naselja Bajnice (KLASA: 350-03/17-01/05, URBROJ: 2155/02-02/1-17-3 od 18.12.2017.), Odluku o izradi Urbanističkog plana uređenja obalnog pojasa naselja Bajnice (KLASA: 350-03/17-01/05, URBROJ: 2155/02-01/1-17-2 od 12.12.2017.), Obrazac o ocjeni o potrebi strateške procjene utjecaja na okoliš od 19.12.2017. i grafički prikaz obuhvata predmetnog Plana, sukladno odredbi članka 29. stavka 11. Uredbe o strateškoj procjeni utjecaja strategije, plana i programa na okoliš (Narodne novine, broj 3/2017) i članka 47. stavak 1. Zakona o zaštiti prirode (Narodne novine, broj 80/2013), a u svezi članka 64. stavak 5. Zakona o zaštiti okoliša (Narodne novine, broj 80/2013, 78/2015) i članka 26. stavak 1. Zakona o zaštiti prirode, Ministarstvo zaštite okoliša i energetike, Uprava za zaštitu prirode daje

mišljenje

- I. da za planirani Urbanistički plan obalnog pojasa naselja Bajnice ne treba provesti postupak strateške procjene utjecaja na okoliš vezano uz područje zaštite i očuvanja prirode (bioraznolikost, zaštićena područja) i
- II. da je planirani Urbanistički plan uređenja obalnog pojasa naselja Bajnice prihvatljiv za ekološku mrežu.

Iz gore navedene dokumentacije vidljivo je da je predmet ocjene o potrebi strateške procjene utjecaja na okoliš i prethodne ocjene prihvatljivosti za ekološku mrežu Urbanistički plan uređenja obalnog pojasa naselja Bajnice na području Općine Dugi Rat u Splitsko-dalmatinskoj županiji.

Cilj izrade Plana je stvaranje uvjeta za cjelovito uređenje obalnog pojasa u kojemu treba dominirati obalna šetnica uz koju će se na primjerenim lokacijama, sukladno prostornim mogućnostima odrediti površine za uređenje sadržaja u javnom korištenju (zelene površine, dječja igrališta i slično) te turistički, ugostiteljski, zabavni i drugi sadržaji čija je svrha daljnje profiliranje turističke ponude Bajnica.

Plan obuhvaća obalno područje naselja Bajnice sa plažama, obalnom šetnicom i izgrađenim dijelom građevinskog područja. U obuhvatu Plana izvedeni su manji zahvati uređenja obale koji nisu povezani u cjeloviti obalni potez. Obuhvat Plana određen je istočnom granicom UPU Bajnice (Službeni glasnik Općine Dugi Rat 05/2015), sjevernom granicom čestice državne ceste D8 (k.č.br. 8850, k.o. Jasenice), zapadnom granicom UPU luke Krilo (Službeni glasnik Općine Dugi Rat 08/2014) i obalom do linije određene istočnom granicom UPU Bajnice.

Unutar obuhvata predmetnog UPU-a ne nalaze se područja zaštićena temeljem Zakona o zaštiti prirode.

Sagledan je mogući utjecaj Urbanističkog plana uređenja obalnog pojasa naselja Bajnice na sastavnice okoliša te s obzirom na gore navedene razloge izrade predmetnog Plana te da je Prostornim planom uređenja Općine Dugi Rat (Službeni glasnik Općine Dugi Rat 02/2009, 09/2009, 10/2014 i 3/2015) područje u obuhvatu Plana određeno kao dio građevinskog područja planiran za urbanu preobrazbu i sanaciju, Ministarstvo smatra da se uz primjenu odgovarajućih mjera zaštite okoliša i prirode prilikom realizacije planiranih ciljeva izrade Plana ne očekuju značajni negativni utjecaji na sastavnice okoliša i bioraznolikost stoga predmetni Plan vjerojatno neće imati nepovoljan utjecaj na okoliš i prirodu.


Sukladno Uredbi o ekološkoj mreži (Narodne novine, broj 124/2013 i 105/2015) unutar obuhvata predmetnog Plana ne nalaze se područja ekološke mreže.

Ministarstvo je izvršilo uvid u dostavljenu dokumentaciju i podatke o područjima ekološke mreže te je sagledan mogući utjecaj Urbanističkog plana uređenja obalnog pojasa naselja Bajnice na ciljeve očuvanja i cjelovitost područja ekološke mreže. S obzirom da se područje ekološke mreže ne nalazi niti unutar niti u blizini obuhvata predmetnog Plana, ocijenjeno da se uz primjenu odgovarajućih mjera zaštite okoliša i prirode može isključiti značajan utjecaj predmetnog Plana na ciljeve očuvanja i cjelovitost područja ekološke mreže stoga je dano mišljenje da je Urbanistički plan uređenja obalnog pojasa naselja Bajnice prihvatljiv za ekološku mrežu.

Ministarstvo zaštite okoliša i energetike u postupku Prethodne ocjene prihvatljivosti za ekološku mrežu Urbanističkog plana uređenja obalnog pojasa naselja Bajnice utvrdilo je sve činjenice i okolnosti bitne za rješavanje predmetnog zahtjeva u smislu članka 10. Zakona o općem upravnom postupku (Narodne novine, broj 47/2009) donijelo odluku da u postupku Prethodne ocjene prihvatljivosti za ekološku mrežu, sukladno članku 48. stavak 3. Zakona o zaštiti prirode ne traži mišljenje Hrvatske agencije za okoliš i prirodu o mogućnosti značajnih negativnih utjecaja Urbanističkog plana uređenja obalnog pojasa naselja Bajnice na ciljeve očuvanja i cjelovitost područja ekološke mreže.

Dostaviti: Naslovu
2. U spis predmeta, ovdje





HRVATSKE VODE

VODNOGOSPODARSKI ODJEL
ZA SLIVOVE JUŽNOG JADRANA
21000 Split, Vukovarska 35

Telefon: 021 / 309 400

Telefax: 021 / 309 491

KLASA: 351-03/18-01/0000001

URBROJ: 374-24-9-18-2

Datum: 09.03.2018

SPLITSKO- DALMATINSKA ŽUPANIJA

OPĆINA DUGI RAT ✓

Jedinstveni upravni odjel

Poljička cesta 133

21315 Dugi Rat


PREDMET: Provedba postupka ocjene o potrebi strateške procjene utjecaja na okoliš Urbanističkog plana uređenja obalnog pojasa Bajnice, Općina Dugi Rat

- **mišljenje o potrebi provedbe strateške procjene– daje se**

Temeljem Vašeg zahtjeva KLASA: 350-03/17-01/05, URBROJ: 2155/02-04/1-17-4 od 19.12.2017., za davanje mišljenja o potrebi provedbe strateške procjene utjecaja na okoliš Urbanističkog plana uređenja obalnog pojasa Bajnice, a nakon uvida u dostavljenu, Odluku o izradi Urbanističkog plana uređenja obalnog pojasa Bajnice (KLASA: 350-03/17-01/05, URBROJ: 2155/02-01/1-17-2 od 12.12.2017.) koju je donijelo Općinsko vijeće Općine Dugi Rat, Odluku o započinjanju postupka ocjene o potrebi strateške procjene utjecaja na okoliš Urbanističkog plana uređenja obalnog pojasa Bajnice (KLASA: 350-03/17-01/05, URBROJ: 2155/02-02/1-17-3 od 18.12.2017) koju je donio Općinski načelnik Općine Dugi Rat i Obrazac o ocjeni o potrebi strateške procjene utjecaja na okoliš plana ili programa na okoliš od 19.12.2017., **mišljenja smo da za predmetni plan, sa stanovišta vodnog gospodarstva, nije potrebno provesti stratešku procjenu utjecaja na okoliš.**

S poštovanjem,

Direktor:
Irina Putica, dipl.ing.građ.



Dostava:

1. 24-9, ovdje
2. Pismohrana



071856703



REPUBLIKA HRVATSKA
SPLITSKO-DALMATINSKA ŽUPANIJA
Upravni odjel za komunalne poslove,
komunalnu infrastrukturu i zaštitu okoliša

KLASA: 350-02/18-03/0001
URBROJ: 2181/1-10/07-17-0002
Split, 01. ožujka 2018.

OPĆINA DUGI RAT

**Predmet: Postupak Ocjene o potrebi strateške procjene utjecaja na okoliš
za Urbanistički plan uređenje obalnog pojasa naselja Bajnice**

- mišljenje o postupku ocjene sukladno odredbama članka 71. stavka 2. Zakona o zaštiti okoliša (NN 80/13, 153/13 i 78/15), dostavlja se

Veza Vaš predmet KLASA: 350-03/17-01/05 od 13. veljače 2018.

Na temelju članka 71. stavka 2. Zakona o zaštiti okoliša (NN 80/13, 153/13 i 78/15) i članka 30. stavka 4. Uredbe o strateškoj procjeni utjecaja strategije, plana i programa na okoliš (NN 03/17), daje se:

M i š l j e n j e

Općina Dugi Rat je postupak ocjene o potrebi strateške procjene utjecaja na okoliš za Urbanistički plan uređenje obalnog pojasa naselja Bajnice, provela sukladno odredbama Zakona o zaštiti okoliša (NN 80/13, 153/13 i 78/15) i Uredbe o strateškoj procjeni utjecaja strategije, plana i programa na okoliš (NN 03/17).

Obrazloženje

Općina Dugi Rat je sukladno odredbama članka 86. Zakona o prostornom uređenju (NN 153/13 i 65/17) i članka 66. Zakona o zaštiti (NN 80/13, 153/13 i 75/15), svojim zahtjevom od 28. rujna 2017., KLASA: 350-03/16-01/05, URBROJ: 2155/02-04/1-17-1, od ovog Upravnog tijela zatražio mišljenje o potrebi provedbe postupka ocjene, odnosno strateške procjene za Urbanistički plan uređenje obalnog pojasa naselja Bajnice.

Ovo Upravno tijelo je izvršilo uvid u Nacrt Odluke o izradi Urbanistički plan uređenje obalnog pojasa naselja Bajnice i u popunjeni obrazac o ocjeni o potrebi strateške procjene na okoliš, te je utvrđeno sljedeće:

- Prostornim planom uređenja Općine Dugi Rat (Službeni Glasnik Općine Dugi Rat, broj 02/09, 09/09, 10/14 i 3/15) područje obuhvata predmetnog Plana određeno je kao dio građevinskog područja planiran za urbanu preobrazbu i sanaciju, a za koji je sukladno članku 79. Zakona o prostornom uređenju obavezna izrada urbanističkog plana uređenja;
- Nacrt Urbanističkog plana uređenja obalnog pojasa naselja Bajnice obuhvaća obalno područje naselja Bajnice s plažama, obalnom šetnicom i izgrađenim dijelom građevinskog područja, a u obuhvatu plana izvedeni su i manji zahvati uređenja obale koji nisu povezani u cjeloviti obalni potez;
- Cilj izrade UPU-a je stvaranje uvjeta za cjelovito uređenje obalnog pojasa u kojem treba dominirati obalna šetnica uz koju će se na primjerenim lokacijama, sukladno prostornim mogućnostima odrediti površine za uređenje sadržaja u javnom korištenju (zelene površine, dječja igrališta i sl.), te turistički, ugostiteljski i zabavni sadržaji čija je svrha daljnje profiliranje turističke ponude Bajnica;
- Izrada UPU-a financirat će se iz proračuna Općine Dugi Rat;
- Predmetnim UPU-om ne planiraju se zahvati koji su sadržani u prilogima I, II i III Uredbe o procjeni utjecaja zahvat na okoliš (NN 61/14 i 03/17), odnosno zahvati za koje je obvezna provedba procjene utjecaja zahvata na okoliš ili ocjena o potrebi procjene utjecaja zahvata na okoliš. Naime, ovo Upravno tijelo je utvrdilo da Nacrt UPU-a ne sadržava sportsku luku Bajnice, koja se u Prostornm planu uređenja Općine Dugi Rat planirala unutar obuhvata granica UPU-a Bajnice.
- Predmetni Nacrt UPU-a izrađen je sukladno odredbama članka 89., stavka 2. Zakona o prostornom uređenju (NN 153/13 i 65/17), kojim je određeno je da se "Odlukom o izradi urbanističkog plana uređenja može odrediti uži ili širi obuhvat tog plana od obuhvata određenog prostornim planom lokalne razine šireg područja te se može odrediti obuhvat tog plana i za područje za koje obuhvat nije određen prostornim planom lokalne razine šireg područja". Postupajući po navedenoj odredbi citiranog Zakona, u Nacrtu navedenog akta sužena je granica obuhvata UPU-a Bajnice, tj. isti ne sadrži sportsku luku Bajnice.
- Lokacija predmetnog Plana ne nalazi niti u granicama Ekološke mreže RH, niti unutar granica zaštićenog područja, pa za predmetni Plan ne treba provesti postupak procjene utjecaja zahvata na Ekološku mrežu (Zakon o zaštiti prirode, NN 80/13).

Sukladno navedenom, ovo Upravno tijelo je ocijenilo da se Urbanistički plan uređenje obalnog pojasa naselja Bajnice može podvesti pod odredbe članka 64. stavak 1. Zakona o zaštiti okoliša (NN 80/13, 153/13 i 78/15), te je ovo Upravno tijelo dana 30. listopada 2017. izdalo mišljenje KLASA: 350-01/17-01/0098, URBROJ: 2181/1-10/07-17-0002 da za Urbanistički plan uređenje obalnog pojasa naselja Bajnice treba provesti postupak ocjene o potrebi strateške procjene.

Naime, navedenom odredbom određeno je da je za strategije, planove i programe kojima se određuje uporaba malih površina na lokalnoj razini te za manje izmjene i dopune strategija, planova i programa iz članka 64. ovoga Zakona obvezno provodi postupak u kojem se odlučuje o potrebi provedbe strateške procjene, odnosno postupak ocjene o potrebi provedbe strateške procjene.

Općina Dugi Rat je dana 18. prosinca 2017. donijela Odluku o započinjanju postupka ocjene o potrebi strateške procjene utjecaja na okoliš za Urbanistički plan uređenje obalnog pojasa naselja Bajnice, KLASA: 350-03/17-01/05, URBROJ: 2155/02-02/1-17-3 i ista je objavljena u „Službenom glasniku Općine Dugi Rat“, broj 14/17 (na Internet stranicama Općine Dugi Rat - www.dugirat.hr).

Nadalje dana 19. prosinca 2017. citiranu Odluku o započinjanju postupka ocjene o potrebi strateške procjene, sukladno članku 29. stavka 6. Uredbe o strateškoj procjeni utjecaja strategije, plana i programa na okoliš (NN 03/17), Općina Dugi Rat je uputila tijelima i/ili osobama određenim posebnim propisima i tijelima jedinica područne (regionalne) samouprave (ukupno 6 tijela) od kojih je zatraženo mišljenje o potrebi provođenja postupka strateške procjene.

U prilogu zahtjeva, osim navedene Odluke bila je i sljedeća dokumentacija:

- Odluka o izradi Urbanističkog plana uređenja obalnog pojasa naselja Bajnice,
- Ispunjeni obrazac o ocjeni o potrebi strateške procjene utjecaja strategije, plana ili programa na okoliš,
- Grafički prilog OSPUO obrasca – obuhvat UPU obalnog pojasa Bajnice.

Od 6 javnopravnih tijela, u ostavljenom roku od 30 dana od dana primitka zahtjeva za davanje mišljenja, očitovalo se samo Ministarstvo zaštite okoliša i energetike, Uprava za zaštitu prirode očitovanjem KLASA: 612-07/18-58/01, URBROJ: 517-07-2-2-18-2 od 08.01.2018. u kojem je izrečeno mišljenje da za planirani Urbanistički plan uređenja obalnog pojasa naselja Bajnice, vezano za područje zaštite i očuvanja prirode (bioraznolikost, zaštićena područja) ne treba provesti postupak strateške procjene utjecaja na okoliš, te da je planirani Urbanistički plan uređenja obalnog pojasa naselja Bajnice prihvatljiv za ekološku mrežu.

Ostala javnopravna tijela u ostavljenom roku nisu se očitovala, ali Općina Dugi Rat u svom spisu predmeta ima sve dostavnice o zaprimljenom zahtjevu Općine Dugi Rat.

Nadalje, ovo Upravno tijelo je izvršilo uvid u nacrt Odluke kojom se utvrđuje da nije potrebno provesti stratešku procjenu utjecaja na okoliš za Urbanistički plan uređenja obalnog pojasa naselja Bajnice, ovo Upravno tijelo je utvrdilo da je ista usklađena s člankom 31. stavkom 4. Uredbe o strateškoj procjeni utjecaja strategije, plana i programa na okoliš (NN 03/17), odnosno da sadrži osnovne podatke o predmetnom Urbanističkom planu uređenja obalnog pojasa naselja Bajnice, te obrazloženje razloga zbog kojih je utvrđeno da nije potrebno provesti stratešku procjenu sukladno kriterijima iz Priloga III. citirane Uredbe.

S obzirom na gore opisano, ovo Upravno tijelo ocijenilo je da je Općina Dugi Rat postupak ocjene o potrebi strateške procjene utjecaja na okoliš za Urbanistički plan uređenja obalnog pojasa naselja Bajnice provela sukladno odredbama Zakona o zaštiti okoliša (NN 80/13, 153/13 i 78/15) i Uredbe o strateškoj procjeni utjecaja strategije, plana i programa na okoliš (NN 03/17).

Napomene:

Upućuje se Općina Dugi Rat, da nakon donošenja Odluke kojom se utvrđuje da nije potrebno provesti stratešku procjenu utjecaja na okoliš za Urbanistički plan uređenja obalnog pojasa naselja Bajnice, o istoj informira javnost sukladno članku 32. Uredbe o strateškoj procjeni utjecaja strategije, plana i programa na okoliš (NN 03/17).

Sukladno odredbama članka 34. citirane Uredbe, Općina Dugi Rat dužna je Odluku kojom se utvrđuje da nije potrebno provesti stratešku procjenu utjecaja na okoliš za Urbanistički plan uređenja obalnog pojasa naselja Bajnice dostaviti nadležnom Ministarstvu zaštite okoliša i energetike do 31. ožujka tekuće godine za prethodnu kalendarsku godinu.





REPUBLIKA HRVATSKA
SPLITSKO-DALMATINSKA ŽUPANIJA
OPĆINA DUGI RAT
Općinski načelnik

KLASA: 350-03/17-01/05
URBROJ: 2155/02-02/1-18-07
Dugi Rat, 25. svibnja 2018.

Na temelju članka 64. stavka 1. Zakona o zaštiti okoliša (NN 80/13, 78/15) i članka 23. stavka 3. Uredbe o strateškoj procjeni utjecaja plana i programa na okoliš (NN 3/17) te članka 27. Statuta Općine Dugi Rat ("Službeni glasnik – službeno glasilo Općine Dugi Rat 2/18), po prethodno pribavljenom mišljenju Splitsko dalmatinske županije, Upravnog odjela za komunalne poslove, komunalnu infrastrukturu i zaštitu okoliša (KLASA: 350-02/18-03/001 URBROJ: 2181/1-10/07-17-0002 od 01. ožujka 2018.) općinski načelnik Općine Dugi Rat dana 25. svibnja 2018. donosi

ODLUKU

da nije potrebno provesti postupak strateške procjene utjecaja na okoliš za Urbanistički plan uređenja obalnog pojasa naselja Bajnice

I.

Postupak Ocjene o potrebi strateške procjene utjecaja na okoliš (u daljnjem tekstu: Ocjena) Urbanističkog plana uređenja obalnog pojasa naselja Bajnice (u daljnjem tekstu: Plan) proveden je temeljem Odluke o provedbi postupka Ocjene KLASA: 350-03/16-01/05 URBROJ: 2155/02-02/1-17-3 od 18.12.2017.

Postupak Ocjene proveo je Jedinostveni upravni odjel Općine Dugi Rat.

II.

Razlozi za pokretanje izrade plana utvrđeni su Odlukom o izradi plana (Klasa: 350-03/16-01/05 URBroj: 2155/02-01/1-17-2 od 12.12.2017.).

III.

Nositelj izrade Plana je Općina Dugi Rat. Izrađivač Plana je tvrtka Arhitektonski atelier deset d.o.o. iz Zagreba.

Odlukom o izradi plana utvrđeno je da je cilj izrade plana stvaranje uvjeta za cjelovito uređenje obalnog pojasa u kojemu treba dominirati obalna šetnica uz koju će se na primjerenim lokacijama, sukladno prostornim mogućnostima odrediti površine za uređenje sadržaja u javnom korištenju (zelene površine, dječja igrališta i slično) te turistički, ugostiteljski, zabavni i drugi sadržaji čija je svrha daljnje profiliranje turističke ponude Bajnica.

IV.

U postupku ocjene Jedinostveni upravni odjel uputio je, sukladno odredbama Zakona o zaštiti okoliša (NN 80/13 i 78/15), Uredbe o strateškoj procjeni utjecaja strategije, plana i programa na okoliš (NN 3/17) i odredbama posebnih propisa, zahtjeve za davanje mišljenja o potrebi strateške procjene slijedećim javnopravnim tijelima:

1. Ministarstvo zaštite okoliša i energetike; Uprava za zaštitu prirode; Radnička cesta 80; 10000 Zagreb
2. Državni zavod za zaštitu prirode, Radnička cesta 80, 10000 Zagreb
3. Županija Splitsko-dalmatinska; Upravni odjel za komunalne poslove, komunalnu infrastrukturu i zaštitu okoliša; Bihaćka 1; 21000 Split
4. Javna ustanova za upravljanje zaštićenim prirodnim vrijednostima Splitsko-dalmatinske županije; Prilaz braće Kaliterna 10; 21000 Split
5. Lučka uprava Splitsko – dalmatinske županije; Prilaz braće Kaliterna 10, 21000 Split
6. Hrvatske vode, VGI za slivove južnoga Jadrana, Vukovarska 35, 21000 Split

V.

Temeljem upućenog zahtjeva Ministarstvo zaštite okoliša i energetike dostavilo je mišljenje (KLASA: 612-07/18-58/01 URBROJ: 517-07-2-2-18-2 od 8. siječnja 2018. godine) da NE TREBA provesti stratešku procjenu, te da je Urbanistički plan uređenja obalnog pojasa naselja Bajnice prihvatljiv za ekološku mrežu.

Ostala pozvana javnopravna tijela nisu odgovorila na zahtjev.

VI.

Od 6 pozvanih javnopravnih tijela, 5 ih nije odgovorilo na zahtjev, a Ministarstvo zaštite okoliša i energetike je temeljem uvida u opseg Plana dostavilo mišljenje da NE TREBA provesti postupak strateške procjene utjecaja na okoliš.

Dostava zahtjeva uredno je iskazana s danom 02.01.2018. godine te je utvrđeno da je 01.02.2018. godine istekao rok od 30 dana za izdavanje mišljenja, stoga se sukladno članku 70. stavku 2. Zakona o zaštiti okoliša (NN 80/13, 153/13, 78/15), smatra da nadležna tijela ne zahtijevaju provedbu postupka strateške procjene utjecaja na okoliš.

VII.

U granicama obuhvata Plana ne nalazi se niti jedno područje zaštićeno temeljem Zakona o zaštiti prirode.

U granicama obuhvata Plana ne nalazi se niti jedno područje ekološke mreže.

U provedenom postupku Ocjene sagledan je mogući utjecaj Plana na sastavnice okoliša te je zaključeno da se ne očekuju značajni negativni utjecaji na bioraznolikost.

Urbanistički plan uređenja obalnog pojasa naselja Bajnice nema vjerojatno značajan utjecaj na okoliš te je temeljem mišljenja prikupljenih u postupku Ocjene i sukladno kriterijima iz Priloga III. Uredbe o strateškoj procjeni utjecaja strategije, plana i programa na okoliš (NN 3/17) utvrđeno da nije potrebno provesti stratešku procjenu utjecaja Plana na okoliš.

VIII.

Ova Odluka stupa na snagu danom donošenja i biti će objavljena u Službenom glasniku Općine Dugi Rat.



OPĆINSKI NAČELNIK:

Reda Roglić, dipl.ing.