

**REPUBLIKA HRVATSKA  
SPLITSKO - DALMATINSKA ŽUPANIJA  
OPĆINA OKRUG**

**IZVJEŠĆE O JAVNOJ RASPRAVI  
O PRIJEDLOGU IZMJENA I DOPUNA  
PROSTORNOG PLANA UREĐENJA OPĆINE OKRUG**

**NOSITELJ IZRADE PLANA:**  
OPĆINA OKRUG, UPRAVNI ODJEL ZA LOKALNU I OPĆU UPRAVU,  
PROSTORNO UREĐENJE I DRUŠTVENE DJELATNOSTI

**STRUČNI IZRAĐIVAČ PLANA:**  
GISplan d.o.o. Split

OKRUG GORNJI, prosinac 2020.

## I. PODACI IZ OBJAVE JAVNE RASPRAVE

1. Sukladno članku 95. Zakona o prostornom uređenju (N.N. broj 153/13, 65/17, 114/18, 39/19 i 98/19), a u svezi presude Visokog upravnog suda Republike Hrvatske, poslovni broj: Usoz-56/17-7 od 28.09.2020. godine, Općinski načelnik Općine Okrug utvrdio je Zaključkom, Klasa: 022-05/17-01/151, Urbroj: 2184/04-01/20-8 od 14. listopada 2020. godine, da se prijedlog Izmjena i dopuna Prostornog plana uređenja Općine Okrug za javnu raspravu, izrađen od tvrtke GISplan d.o.o. Split u siječnju 2017. godine i utvrđen zaključkom Općinskog načelnika Klasa: 022-05/13-01/119, Urbroj: 2184/04-01/17-1 od 20.01.2017. godine, ponovo uputi u postupak javne rasprave (zaključak o ponovnom upućivanju prijedloga plana u postupak javne rasprave je u prilogu i sastavni je dio ovog izvješća).
2. Javna rasprava o prijedlogu Izmjena i dopuna Prostornog plana uređenja Općine Okrug objavljena je 20. listopada 2020. godine u dnevnom listu «Slobodna Dalmacija» te na mrežnim stranicama Ministarstva prostornog uređenja, graditeljstva i državne imovine i Općine Okrug, a i na općinskoj oglasnoj ploči.  
Preslike teksta objave javne rasprave te oglasa iz dnevnog lista i s mrežnih stranica sastavni su dio ovog izvješća.
3. U skladu s objavom, 02. studenog 2020. godine započeo je javni uvid i završio 16. studenog 2020. godine, kada je istekao i rok za dostavu pisanih mišljenja, prijedloga i primjedbi na prijedlog plana.
4. Tijekom javnog uvida prijedlog predmetnih Izmjena i dopuna Plana (tekstualni i grafički dio, sažetak za javnost, obrazloženje te pročišćeni tekst odredbi za provođenje) bio je izložen u općinskoj dvorani, svakog radnog dana od 8:00 do 14:00 sati, a srijedom i u vremenu od 16:00 do 18:00 sati, a bio je dostupan i na web-stranici Općine Okrug.
5. Javno izlaganje održano je u općinskoj dvorani 11. studenog 2020. godine s početkom u 18:00 sati.  
Na javnom izlaganju vođen je Zapisnik koji je sastavni dio ovog izvješća.

## II. POPIS SUDIONIKA U JAVNOJ RASPRAVI KOJI SU POZVANI POSEBNOM OBAVIJESTI O JAVNOJ RASPRAVI

Posebne pisane obavijesti o javnoj raspravi upućene su sljedećim tijelima i pravnim osobama:

- MINISTARSTVO KULTURE I MEDIJA, Uprava za zaštitu kulturne baštine, Konzervatorski odjel u Trogiru, Gradska 41, 21220 Trogir
- MINISTARSTVO GOSPODARSTVA I ODRŽIVOG RAZVOJA, Uprava za zaštitu prirode, Radnička cesta 80, 10000 Zagreb
- MINISTARSTVO POLJOPRIVREDE, Uprava za poljoprivredno zemljište, biljnu proizvodnju i tržište, Ulica grada Vukovara 78, 10000 Zagreb
- MINISTARSTVO POLJOPRIVREDE, Uprava šumarstva, lovstva i drvne industrije, Planinska 2a, 10000 Zagreb
- HRVATSKE ŠUME, Uprava šuma, Podružnica Split, Kralja Zvonimira 35, 21000 Split
- HRVATSKE CESTE, Vončinina 3, 10000 Zagreb
- ŽUPANIJSKA UPRAVA ZA CESTE SPLIT, Rudera Boškovića 22, 21000 Split
- LUČKA UPRAVA SDŽ, Braće Kaliterna 10, 21000 Split
- LUČKA KAPETANIJA SPLIT, Obala Lazareta 1, 21000 Split
- HRVATSKE VODE, Vodnogospodarski odjel za vodno područje dalmatinskih slivova, Vukovarska 35, 21000 Split
- HAKOM, Ulica Roberta Frangeša Mihanovića 9, 10110 Zagreb
- HEP – ODS, DP Elektrodalmacija Split, Poljička cesta 73, 21000 Split

- HEP – ODS, DP Elektrodalmacija, Terenska jedinica Trogir, Dr. Franje Tuđmana 26, 21220 Trogir
- HEP - OPERATOR PRIJENOSNOG SUSTAVA, Prijenosno područje Split, Ulica kneza Ljudevita Posavskog 5, 21000 Split
- VODOVOD I KANALIZACIJA, Biokovska 3, 21000 Split
- MUP – RAVNATELJSTVO CIVILNE ZAŠTITE, PODRUČNI URED CZ SPLIT, Služba inspeksijskih poslova, Trg hrvatske bratske zajednice 9, 21000 Split
- MUP – RAVNATELJSTVO CIVILNE ZAŠTITE, PODRUČNI URED CZ SPLIT, Moliških Hrvata 1, 21000 Split

Posebna pisana obavijest o javnoj raspravi sastavni je dio ovog izvješća.

### III. MIŠLJENJA, PRIJEDLOZI I PRIMJEDBE

U postupku javne rasprave u propisanom roku ukupno je dostavljeno 29 pisanih podnesaka (mišljenja, prijedloga i primjedbi), a u knjigu primjedbi upisane su 2 primjedbe. Pitanja postavljena na javnom izlaganju raspravljena su i odgovorena na samom izlaganju što je iznijeto kroz Zapisnik s javnog izlaganja.

Od dostavljenih podnesaka 8 se odnosi na mišljenja javno pravnih tijela, pristiglih od:

- 1.) HAKOM, Zagreb,
- 2.) MUP – RAVNATELJSTVO CIVILNE ZAŠTITE, PODRUČNI URED CZ SPLIT, Služba inspeksijskih poslova, Split,
- 3.) HOPS, Prijenosno područje Split,
- 4.) HRVATSKE CESTE, Zagreb,
- 5.) HRVATSKE ŠUME, UŠP Split,
- 6.) HRVATSKE VODE, Vodnogospodarski odjel za slivove južnog Jadrana, Split,
- 7.) MINISTARSTVO KULTURE I MEDIJA, Uprava za zaštitu kulturne baštine, Konzervatorski odjel u Trogiru, Trogir.
- 8.) MINISTARSTVO POLJOPRIVREDE, Zagreb (dostavljen na znanje dopis kojim od Direkcije Hrvatskih šuma traže očitovanje za potrebe davanja njihovog mišljenja, koje do dana zaključenja ovog izvješća nije pristiglo).

Mišljenja javnopravnih tijela i dokazi sudjelovanja u javnom izlaganju pozvanih sudionika u javnoj raspravi sastavni su dio ovog izvješća.

Od ostalih, 20 podnesaka su dostavile različite fizičke i pravne osobe, 1 je podnio Općinski načelnik Općine Okrug, a u knjigu su primjedbe upisale 2 fizičke osobe.

U ovom izvješću je naveden popis sudionika sa sažetkom njihovih primjedbi / prijedloga, a izvornici očitovanja, mišljenja, prijedloga i primjedbi čuvaju se u arhivi nositelja izrade plana.

Sve zaprimljene podneske obradio je odgovorni voditelj izrade plana u suradnji s nositeljem izrade, te su utvrđena mišljenja, prijedlozi i primjedbe koji su prihvaćeni, odnosno koji nisu prihvaćeni ili su djelomično prihvaćeni.

Popis sudionika u javnoj raspravi čija su mišljenja, primjedbe i prijedlozi prihvaćeni, te mišljenja primjedbe i prijedlozi sudionika koji nisu prihvaćeni ili su djelomično prihvaćeni s obrazloženjima o razlozima njihova neprihvatanja, odnosno djelomičnog prihvaćanja, daju se u sljedećim tablicama:

## Mišljenja javnopravnih tijela

Broj	Podnositelj	Mišljenje	Odgovor / obrazloženje
1	HAKOM Roberta Frangeša Mihanovića 9 Zagreb	Uvidom u dostavljeni prijedlog ID PPUO Okrug za javnu raspravu, potvrđuju da nemaju primjedbi	-
2	MUP Ravnateljstvo civilne zaštite, Područni ured civilne zaštite Split, Služba inspekcijskih poslova Split	Uvidom u evidenciju utvrđeno je da su za navedeni Plan izdani posebni uvjeti građenja iz područja zaštite od požara 511-12-21-5198/2-2016-I.S. od 20.4.2016. koji su sadržani u tekstualnom dijelu plana, a prikaz vanjske hidrantske mreže treba biti u grafičkom dijelu plana.	<b>Ne prihvaća se</b> Prikaz hidrantske mreže ne spada u sadržaj Prostornih planova uređenja (mjerilo 1:25000), već u sadržaj detaljnijih planova.
3	HOPS Prijenosno područje Split Kneza Ljudevita Posavskog 5, Split	Nemaju zahtjeve ni primjedbe na Prijedlog izmjena i dopuna PPUO Okrug u postupku javne rasprave. Napominju da se očitovanje odnosi na objekte elektroprijenosne mreže (dalekovodi, transformatorske stanice napona 110 kV, 220 kV i 400 kV) koji su u nadležnosti Hrvatskog operatora prienosnog sustava d.o.o.	-
4	Hrvatske ceste d.o.o. Sektor za pripremu, građenje i rekonstrukciju, Odjel za strateško planiranje Vončinina 3 Zagreb	1. Utvrđuju da na području Općine Okrug nema postojećih državnih cesta prema Odluci o razvrstavanju javnih cesta („Narodne novine“ broj 17 /20). 2. S ciljem poboljšanja odvijanja prometa na cijelom području otoka Čiova u tijeku je izrada Prostorno - prometno - građevinske studije cestovne mreže na otoku Čiovu. Prijedlog planiranih zahvata sa označenim kategorijama cesta dostavljaju u privitku te mole da se ucrtaju u plan. Prijedlog je već dostavljen Županijskom zavodu i ucrtan u ID PPSDŽ (ponovna javna rasprava održana u listopadu 2020.)	1. – 2. <b>Ne prihvaća se</b> Nakon usvajanja Izmjena i dopuna PPSDŽ, Prostorni plan uređenja Općine Okrug uskladit će se s istim.
5	HRVATSKE ŠUME, UŠP Split	Konstatira se da se na površini kojom gospodare Hrvatske šume, gospodarska jedinica „Marina“ odjel/odsjek 73a, uređajni razred kultura alepskog bora na planira promjena namjene iz gospodarskih šuma (Š1) u turističku zonu – kamp (T3). Mišljenja su da se pri izradi svih prostornih planova treba voditi računa kako bi se degradacija šuma (osobito visokih šuma) svela na minimum, te u skladu s Ustavom RH i Zakonom o šumama, očuvale šume kao dobra od interesa za Republiku Hrvatsku koja imaju njezinu osobitu zaštitu.	<b>Prihvaća se</b> Planirana prenamjena se ukida i vraća se na namjenu iz plana na snazi.

6	HRVATSKE VODE Vodnogospodarski odjel za slivove južnog Jadrana Vukovarska 35 Split	Obzirom da je prošlo više od tri godine od izrade dostavljenog prijedloga Plana (početak 2017. godine) do predmetne javne rasprave, mišljenja su da izrađivač Plana treba sa stručnim službama Općine te komunalne tvrtke Vodovod i kanalizacija d.o.o. Split <u>prekontrolirati</u> Planom predviđena rješenja te po potrebi ažurirati tekstualni dio koji se odnosi na vodoopskrbu i odvodnju otpadnih voda kao i grafički prilog 2.a. - Vodnogospodarski sustav. Navode da je 2019. izrađena dokumentacija za EU Projekt „Poboljšanje vodno-komunalne infrastrukture aglomeracije Kaštela-Trogir" u sklopu kojeg se proširuje obuhvat postojećeg sustava odvodnje otpadnih voda te vodoopskrbnog sustava područja Općine Okrug.	Izvršit će se kontrola – usporedba podataka kojima raspolaže Općina i prijedloga Plana.
7	MINISTARSTVO KULTURE Konzervatorski odjel u Trogiru Gradska 41 Trogir	Potrebno je na svim mjestima u čl. 70. izmijeniti termin spomenik kulture u kulturno dobro. U popis zaštićenih kulturnih dobara dodati: Arheološko nalazište sa crkvom sv. Eufemije na otočiću Fumija (k.č.zgr. 163, k.č.zem. 236/3 i 2364/2 k.o. Okrug) te crkvu sv. Ivana Krstitelja u Okrugu Donjem. Na lokaciji „Pod polaču“ odnosno susjednim k.č. 1594/1, 1594/2, 1594/4, te k.č.zgr. 122 i 123 k.o. Okrug nalaze ruševni ostaci kaštela trogirskog benediktinskog samostana sv. Ivana, stoga mole da se prilikom izrade plana i planiranju pristupnih cesta uzme u obzir da se svi radovi na ovim česticama mogu izvoditi isključivo uz ishođenje posebnih uvjeta Konzervatorskog odjela u Trogiru. Potrebno je unijeti slijedeću napomenu: Ukoliko se prilikom izvođenja građevinskih radova nađe na arheološke strukture ili artefakte, investitor i izvođač radova dužni su bez odgađanja prekinuti radove, te nalaz prijaviti nadležnoj konzervatorskoj službi, sukladno čl. 45. Zakona o zaštiti i očuvanju kulturnih dobara (NN 69/99 i dr.)	<b>Prihvaća se</b>
8	MINISTARSTVO POLJOPRIVREDE Planinska 2a Zagreb	Dostavlja se dopis kojim pozivaju Hrvatske šume d.o.o. Direkcija, da se sukladno odredbama čl. 40. st.6. Zakona o šumama, u okviru svoje nadležnosti očituju o prijedlogu ID PPUO Okrug.	-

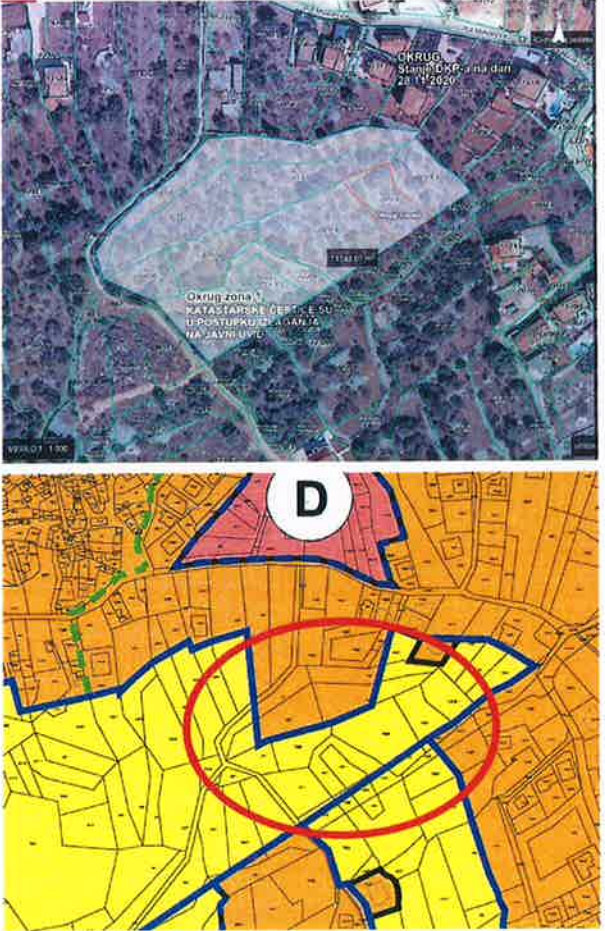
## Mišljenja građana i pravnih osoba

PRIMJEDBE, PRIJEDLOZI, MIŠLJENJA I OČITOVANJA			ODGOVORI S OBRAZLOŽENJIMA
Br.	Ime i prezime, naziv	Sažetak primjedbe	Odgovor na primjedbu s obrazloženjem za neprihvaćenu ili djelomično prihvaćenu primjedbu
1.	1.Stjepan Petric 2.Milka Petric	Vlasnici č.z. 1742/3 i suvlasnici puta 1742/2 k.o. Okrug u uvali Tatinja. Smatraju da nije pravedno niti zakonski opravdano da se dio uvale uvrsti u građevinsko područje naselja, a drugi dio iste uvale ne, iako su prirodna cjelina. Prijedlogom plana su nagrađeni bespravni graditelji kojima je dozvoljena legalizacija, a sad su njihove čestice uvrštene u građevinsko područje, pa su oni koji su poštovali zakon i nisu bespravno gradili ovim prijedlogom plana zakinuti. Navedena nekretnina je kupljena 90. godine sa ciljem rješavanja stambenog prostora za troje djece. Mole da se uvaži i socijalni aspekt prostornog uređenja i uvaži njihov prijedlog proširenja.	<b>Ne prihvaća se</b> Proširenje građevinskog područja naselja Okrug temelji se na obvezi ograničavanja širenja građevinskih područja naselja uz obalu. U Općini Okrug je udio obale zauzete izgradnjom (postojećom i planiranom) nadprosječno visok. Stoga je u skladu s intencijom i obvezom iz Zakona (čl. 46. točka 6.) prioritarno potrebe širenja naselja zadovoljavati dalje od obalne crte, što je ovim prijedlogom i učinjeno. Ukoliko potrebe budućeg razvoja naselja kao rezultat izgrađenosti postojećih građevinskih područja budu zahtijevale daljnje širenje, moguće je da se isto dijelom dogodi i uz obalu. Proširenje građevinskog područja u ovom prijedlogu ograničeno je na obalno područje koje je već dijelom zauzeto bespravnom (legaliziranom) izgradnjom, čime će se omogućiti sanacija tog područja. Također je uključen dio zaobalja do planirane državne ceste na sjeveru i Put Tatinje na zapadu koji predstavlja prirodnu granicu vidljivu na terenu.
2.	Damir Čosić	Vlasnik je k.č. 1567/1 k.o. Okrug predio Kancelirovac/ Planikovica, te zajedno s zapadnim susjedima 1567/2 i 1567/3 ima dugogodišnji problem s pristupnim putom te nije u mogućnosti ishoditi potrebnu dokumentaciju za gradnju. Moli da mu se omogući kolni pristup sa šetnice, lungomare budući da ne postoje druge prostorne mogućnosti priključenja na prometnu površinu.	<b>Ne prihvaća se</b> Za predmetno područje na snazi je UPU br.2, u kojem je riješen pristup predmetnim česticama planiranom kolnopješačkom prometnicom, pristupom sa južne strane.
3.	Blaž Miše	Vlasnik dijela k.č. 1353/32 k.o. Okrug koja je trenutno u postupku parcelacije kojim će se formirati nova građevna čestica površine 540 m2, u izgrađenom dijelu GP. Cijelom dužinom južne i istočne granice ista graniči s prometnim površinama.	<b>Ne prihvaća se</b> Katastarska čestica ne može se izjednačavati sa građevnom česticom, a to upravo čini podnositelj primjedbe. Da bi katastarska čestica postala građevnom treba osim minimalne površine zadovoljiti i druge kriterije. Maksimalna izgrađenost, iskorištenost i katnost ne mogu biti zadovoljeni u svim situacijama, jer ovise o mnogim lokalnim uvjetima. PPUO Okrug stoga

		<p>Čestica je u najširem dijelu široka 17,5m i sužava se na 10,3m. Ako se poštuju propisane udaljenosti od prometnice i susjeda površina za smještaj zgrade iznosi 108m<sup>2</sup>. PPUO Okrug istovremeno zahtijeva da je maksimalna izgrađenost građevne čestice <math>kigN=0,30</math>, što daje mogućnost izgradnje zgrade tlocrtno površine od 162 m<sup>2</sup>.</p> <p>Najveći <math>kigN</math> koji se može ostvariti na predmetnoj čestici iznosi 0,20 te smatra da se nalazi u neravnopravnom položaju da radi oblika parcele ne može konzumirati trećinu koeficijenta izgrađenosti, pa predlaže da se u izmjenama i dopunama PPUO Okrug u članku 19. usvoji odredba da se u ovakvim iznimnim situacijama omogućiti izgradnja samostojeće zgrade na minimalno 3 m udaljenosti od granice susjedne čestice i prometne površine.</p>	<p>ne „zahtijeva“ već dopušta maksimalnu izgrađenost do 30% površine građevne čestice (<math>kigN=0,30</math>). Tvrdnja da se nalazi u neravnopravnom položaju zbog oblika parcele ne stoji, jer je osnovni preduvjet izgradnje u građevinskom području parcelacija prema uvjetima prostornog plana. Postojeće katastarske čestice bez parceliranja (izmjene oblika i/ili površine) mogu postati građevne samo ako zadovoljavaju uvjete koje propisuje prostorni plan. Ovaj se primjer ni po čemu ne bi mogao nazvati iznimnom situacijom, pa stoga predložena smanjenja propisanih udaljenosti od granica čestice nisu prihvatljiva.</p>
4.	Gojko Parčina	<p>Na strani 14, redni broj 37 Prijedloga izmjena i dopuna PPUO Okrug iz 2/2017 razvidno je da je prihvaćeno od potpisnika traženo za č.z. 264/49 - da se uvrsti u izgrađeni dio građevinskog područja.</p> <p>Novom izmjerom ta čestica podijeljena je na dva dijela. Južni dio te čestice postao je k.č. 4475.</p> <p>Obzirom na novonastalu situaciju s PPUO-om traži da se obnovi-potvrdi ranije prihvaćeno u dijelu površine te nove čestice.</p>	<b>Prihvaća se</b>
5.	Banović Marija	<p>Vlasnica je č.z. 1742/4 k.o. Okrug, koja se nalazi u predjelu uvale Tatinja izvan građevinskog područja, udaljena cca 30m od granice građevinskog područja prema Prijedlogu izmjena i dopuna PPUO Okrug. Moli da se čestica uključi u neizgrađeno građevinsko područje naselja - mješovite namjene.</p>	<p><b>Ne prihvaća se</b></p> <p>Proširenje građevinskog područja naselja Okrug temelji se na obvezi ograničavanja širenja građevinskih područja naselja uz obalu. U Općini Okrug je udio obale zauzete izgradnjom (postojećom i planiranom) nadprosječno visok. Stoga je u skladu s intencijom i obvezom iz Zakona (čl. 46. točka 6.) prioritarno potrebe širenja naselja zadovoljavati dalje od obalne crte, što je ovim prijedlogom i učinjeno. Ukoliko potrebe budućeg razvoja naselja kao rezultat</p>

		Na navedenom zemljištu bi htjela napraviti turistički objekt da svojoj djeci osigura radno mjesto i riješi stambeno pitanje. Već dugi niz godina pokušava skrenuti pažnju da je na tom zemljištu i prije bila planirana izgradnja što je vidljivo iz priloženog prijedloga izmjene i dopune prostornog plana Općine Okrug.	izgrađenosti postojećih građevinskih područja budu zahtijevale daljnje širenje, moguće je da se isto dijelom dogodi i uz obalu. Proširenje građevinskog područja u ovom prijedlogu ograničeno je na obalno područje koje je već dijelom zauzeto bespravnom (legaliziranom) izgradnjom, čime će se omogućiti sanacija tog područja. Prijedlog plana iz kojeg je priložena preslika nikada nije stupio na snagu. 2006. godine donesen je PPUO Okrug i do danas se granice građevinskog područja nisu mijenjale.
6.	Katarina Šakić	Ponovljena ista primjedba kao br.5	<b>Ne prihvaća se</b> Proširenje građevinskog područja naselja Okrug temelji se na obvezi ograničavanja širenja građevinskih područja naselja uz obalu. U Općini Okrug je udio obale zauzete izgradnjom (postojećom i planiranom) nadprosječno visok. Stoga je u skladu s intencijom i obvezom iz Zakona (čl. 46. točka 6.) prioritetno potrebe širenja naselja zadovoljavati dalje od obalne crte, što je ovim prijedlogom i učinjeno. Ukoliko potrebe budućeg razvoja naselja kao rezultat izgrađenosti postojećih građevinskih područja budu zahtijevale daljnje širenje, moguće je da se isto dijelom dogodi i uz obalu. Proširenje građevinskog područja u ovom prijedlogu ograničeno je na obalno područje koje je već dijelom zauzeto bespravnom (legaliziranom) izgradnjom, čime će se omogućiti sanacija tog područja. Prijedlog plana iz kojeg je priložena preslika nikada nije stupio na snagu. 2006. godine donesen je PPUO Okrug i do danas se granice građevinskog područja nisu mijenjale.
7.	Plodine d.d.	1. Unutar mješovite namjene građevinskog područja naselja moguća je gradnja građevina poslovne namjene kao što su trgovina, usluge, uredi, osiguranje, banke i sl. sukladno uvjetima koji vrijede za gradnju stambenih građevina unutar zone mješovite namjene. Površina građevne čestice koja smije biti obrađena kao vodonepropusna (krovovi, terase, popločane staze itd.), uključivši građevine, te iznosi maksimalno 1,50 puta više od maksimalno dozvoljene izgrađenosti (čl. 25., st. 2. Prijedloga Plana). Predlažu da se za gradnju supermarketa na građevnoj čestici većoj od 7.000 m <sup>2</sup> , dozvoli izuzeće od	1. <b>Ne prihvaća se</b> Zelene i upojne površine nisu važne samo kao estetski element i značajka urbaniteta, već prvenstveno kao mjera prilagodbe na klimatske promjene koje donose sve učestalije ekstremne vremenske prilike, posebno toplinske valove i ekstremne oborine koje dovode do poplava bujičnih voda u naseljima. Planiranje tzv. „spužva gradova“ i „zelene infrastrukture“ predstavlja koncept modernog, klimatski otpornog urbanističkog planiranja. Na taj način se značajno reducira površinsko otjecanje, a time i pritisak na sustave oborinske odvodnje, a na područjima gdje sustav odvodnje ne postoji (veći dio Okruga) važnost većeg udjela upojnih površina je još naglašenija. 2. <b>Ne prihvaća se</b> Veći dio površine planiranog zahvata prema PPUO Okrug nalazi se unutar neizgrađenog dijela građevinskog područja mješovite namjene naselja i unutar obuhvata „Urbanističkog plana uređenja područja sjeverno od županijske ceste u Okrugu



		<p>tog uvjeta, u svrhu uređenja parkirališta većeg kapaciteta što je od osobite važnosti tokom turističke sezone. U čl. 25. dodati:</p> <p>„Izgradnja poslovne građevine trgovačke namjene na građevnoj čestici većoj od 7.000 m<sup>2</sup> izuzima se iz uvjeta propisanog čl. 25., st. 2., u svrhu ostvarivanja veće površine za uređenje parkirališta.“</p> <p>2. Kao budući investitor, na građevnoj čestici koja će se formirati od k.č. 709/2, 709/3, 709/4, 709/13, 712, 713, 716, 717, 718, 719/1, 722/1, 723/1; sve k.o. Okrug, planiraju izgradnju gospodarske građevine poslovne namjene, pretežito trgovačke. Prema Prijedlogu Plana dio obuhvata se nalazi unutar izgrađenog, a dio unutar neizgrađenog dijela građevinskog područja naselja mješovite namjene (koji se nalazi u obuhvatu UPU-a). Uz jugoistočnu granicu buduće građevne čestice izvedena je dionica javne prometnice čime je ostvaren preduvjet za priključenje iste na prometnu površinu, te predlažu smanjenje obuhvata UPU-a, odnosno izuzimanje buduće građevne čestice supermarketa iz obuhvata UPU-a.</p>	<p>Gornjem“ (UPU 3). Koji je donesen 2013. godine.</p> 
8.	1. Ante Drmić 2. Davor Drmić 3. Hrvoje Drmić	<p>Vlasnici č.z. 1727/13, 1727/36, 1731/2 i 1731/3 k.o. Okrug traže da se čestice uključe u građevinsko područje iz kojeg su na čudan način izostavljene s obzirom da i sjeverna i istočna granica navedenih nekretnina, cijelom dužinom i širinom graniči s predloženom građevinskom zonom a s južne strane, također cijelom dužinom je pomorsko dobro. Slikovito rečeno, poput lego kocke su izostavljane i/ili izvučene iz građevinskog područja, što je sve vidljivo iz grafičkog priloga. Tvrde: „Ne treba ni napominjati da praksa a</p>	<p><b>Ne prihvaća se</b></p> <p>Proširenje građevinskog područja naselja Okrug temelji se na obvezi ograničavanja širenja građevinskih područja naselja uz obalu. U Općini Okrug je udio obale zauzete izgradnjom (postojećom i planiranom) nadprosječno visok. Stoga je u skladu sa intencijom i obvezom iz Zakona (čl. 46. točka 6.) prioritetno potrebe širenja naselja zadovoljavati dalje od obalne crte, što je ovim prijedlogom i učinjeno. Ukoliko potrebe budućeg razvoja naselja kao rezultat izgrađenosti postojećih građevinskih područja budu zahtijevale daljnje širenje, moguće je da se isto dijelom dogodi i uz obalu.</p> <p>Proširenje građevinskog područja u ovom prijedlogu ograničeno je na obalno područje koje je već dijelom zauzeto bespravnom (legaliziranom) izgradnjom, čime će se omogućiti sanacija tog područja. Također je uključen dio zaobalja do</p>

nadasve i uzance izrade prostornih planova su u pravilu ravne crte, što daje jednu transparentnost Prostornom planu.“ Također tvrde: „Neshvatljivo je da izrađivač plana, prilikom određivanja granice, obuhvatio neizgrađene čestice 1727/16, 1727/17, 1727/15, 1727/12, 1727/29, 1727/28, koje su položene sjeverno od legaliziranih kuća, a da pritom barem nije obuhvatio čestice 1727/13 i 1731/2, koje su položene sa južne strane spomenutih legaliziranih kuća. Navedeno se protivi bilo kakvom razumu a poglavito načelima zakonitosti, ravnopravnosti, razmjernosti a nadalje poštenim načelima razvoja odnosno uređenja naselja.“ ... itd.  
Zaključno:  
„Slijedom toga, predlaže se, da se uzmu u obzir sve činjenice i argumente iz ove primjedbe - zahtjeva i da se ispravi očita nezakonitost na način da nekretnine u vlasništvu zainteresiranih osoba budu uvrštene u građevinsko područje. Sve suprotno tome protivi se pozitivnim zakonskim propisima RH a nadalje direktivama i sudskoj praksi EU.“

planirane državne ceste na sjeveru i Put Tatinje na zapadu koji predstavlja prirodnu granicu vidljivu na terenu. Građevine koje su izgrađene prije 2011. i čine cjelinu od cca 3700m<sup>2</sup> prislonjenu uz Put Tatinje na zapadu, također su obuhvaćene proširenjem građevinskog područja, po istom kriteriju sanacije prostora zauzetih bespravnom/ozakonjenom izgradnjom.

- Tvrđnja da su nabrojane čestice sjeverno od legaliziranih kuća neizgrađene ne stoji, što je vidljivo na DOF 2011 u prilogu.

Na k.č. 1727/12 – legalizirana građevina, na k.č.1727/16 i /17 (cjelina) i 1727/28 i /29 (zajedno cca 250m<sup>2</sup>) izgrađene građ. vidljive na snimku DOF 2011. k.č. 1727/15 služi kao pristup k.č. 1727/23 na kojoj je legalizirana građevina i pripada istom vlasniku. Sve na sjeveru graniče sa česticom puta 1727/6.



- Za Prijedlog plana s ovako utvrđenim građevinskim područjem podnositelji primjedbe tvrde da se protivi „bilo kakvom razumu a poglavito načelima zakonitosti, ravnopravnosti, razmjernosti a nadalje poštenim načelima razvoja odnosno uređenja naselja“. Načela održivog razvoja i uređenja naselja utvrđena su, između ostalog, Zakonom o prostornom uređenju i Prostornim planom Splitsko-dalmatinske županije, a usklađenost planova lokalne razine s istim dokazuje se mišljenjem Županijskog zavoda i suglasnošću nadležnog ministarstva u postupku izrade i donošenja Prostornog plana uređenja Općine.


Također ne nalazimo koja je to „očita nezakonitost“ koju bi trebali ispraviti, i s kojim je „pozitivnim zakonskim propisima RH i direktivama i sudskoj

			praksi EU“ ovakav prijedlog u suprotnosti, jer to nije decidirano navedeno, pa je stoga ovakav zaključak neutemeljen i paušalan.
9.	Studio Artis d.o.o.	<p>Predlažu se izmjene Odredbi za provođenje:</p> <p>1. Članak 25. (osnovnog plana):</p> <p>„Površina građevne čestice obrađene kao nepropusne (krovovi, terase, popločane staze itd.), uključivši i građevine, može biti do 1,5 puta veća od maksimalno dopuštene izgrađene površine.“</p> <p>- Predlažu da bude do 2 puta veća. <b>Obrazlažu:</b> za izgrađenost 35%, potrebno je ostvariti 47,5% zelenih, odnosno procjednih površina što je neodrživo i nemoguće za postići s obzirom na potrebe parkiranja, vatrogasnih površina, i sl. Zelene površine (procjedne) u drugim planovima su pretežno od 20-30%. Ako ovaj koeficijent ispravimo na broj 2,0 potreba za zelenim površinama (procjednim) smanjit će se na minimum 30% što je donekle ipak moguće postići ako se i travne kocke računaju kao procjedne.</p> <p>2. Članak 19.:</p> <p>„Minimalna udaljenost potpuno ukopanog dijela osnovne građevine kao i ukopanih pomoćnih građevina (spremnici goriva, sabirne jame, cisterne za vodu) od granica građevne čestice je 2,0 m.</p> <p>- Predlažu da se iza cisterne za vodu doda „bazeni“.</p> <p>Bazeni su zapravo "rupa" u podu te ne vide razloga ako spremnici goriva mogu biti na 2,0 m udaljenosti, zašto nešto tako bezopasno i korisno za gašenje požara poput bazena ne može biti na 2,0 m udaljenosti. Ako se bazeni eksplicite ne uvedu, ostavlja se mogućnost tumačenja da bazen mora biti udaljen 4,0 m što je u najmanju ruku</p>	<p>1. <b>Ne prihvaća se</b></p> <p>U PPUO Okrug nije propisan minimalni postotak zelenih površina na građevnoj čestici, već samo maksimalna nepropusna površina. Preostala površina mora biti upojna (procjedna), što znači da u nju spadaju sve hortikulturno uređene površine (zelene), šljunčane staze i parkirno/manipulativne površine upojne obrade (npr. šljunak, travne kocke i sl). Ako se radi o većim građevinama, očekuje se da se parkiranje rješava podzemno, a ne na terenu. Zelene i upojne površine nisu važne samo kao estetski element i značajka urbaniteta, već prvenstveno kao mjera zaštite od poplava/ bujičnih voda nastalih kod ekstremnih oborina koje su sve značajnije obzirom na klimatske promjene. Planiranje tzv. „spužva gradova“ i „zelenih infrastrukture“ predstavlja koncept modernog, klimatski otpornog urbanističkog planiranja. Na taj način se značajno reducira površinsko otjecanje, a time i pritisak na sustave oborinske odvodnje, a na područjima gdje sustav odvodnje ne postoji (veći dio Okruga) važnost većeg udjela upojnih površina je još naglašenija.</p> <p>2. <b>Prihvaća se</b></p>

		neobično, ako to stavite u usporedbu sa spremnicima goriva.	
10.	Visa promet d.o.o.	<p>Vlasnici su kampa Rožac koji posluje duži niz godina. U cilju modernizacije i povećanja turističke ponude planiraju izgraditi hotel i rekonstruirati kamp.</p> <p>1. Obzirom da Turistička zona Rožac i Luka nautičkog turizma nisu funkcionalno povezane, traže da se za luku nautičkog turizma Saldun na grafičkom prikazu i u članku 88. propiše izrada posebnog urbanističkog plana uređenja.</p> <p>2. Zona se nalazi na poluotoku širine od 40 do 100 m, zbog prostornih ograničenja zone nemoguće je realizirati planirane sadržaje na način da se sva gradnja udalji od obalne crte 21 m, te molimo da se u članku 36. briše rečenica "u svim zonama namijenjenim ugostiteljstvu i turizmu unutar naselja obvezno je osigurati neizgrađeni pojas minimalne širine 21 m od obalne crte".</p> <p>3. Predlažu izmjenu prva 3 stavka članka 40. koji bi glasili:</p> <p>„(1) Zona Rožac planira se za namjene T1, hotel i T3, kamp. <u>Položaj, oblik</u> i razgraničenje površina hotela T1 i kampa T3 odrediti će se Urbanističkim planom uređenja.</p> <p>(2) Na dijelu područja Rožac T1 omogućava se izgradnja hotela, pratećih sportskih i zabavnih sadržaja te parkirališta. Maksimalna izgrađenost zone T1 može iznositi <math>KigN=0,30</math>, <math>Kig</math> podzemni je 0,50. Maksimalna katnost građevina je <u>Po/S+4 etaže, a maksimalna visina <math>V=12m</math>. ...</u></p> <p>(3) U zoni T3 planira se smještaj kampa i pratećih sadržaja. Maksimalna izgrađenost zone može iznositi <math>Kig=0,1</math> a maksimalna visina pratećih sadržaja je 4,0 m</p>	<p>1. <b>Ne prihvaća se</b> Uređenje kopnenog dijela neodvojivo je od uređenja njemu susjednog akvatorija, bez obzira na različitu namjenu površina, a zbog cjelovitog sagledavanja i oblikovanja vrijednog obalnog prostora.</p> <p>2. <b>Ne prihvaća se</b> Kako se radi o turističkoj zoni u kojoj kamp zauzima najveći dio obuhvata neophodno je osigurati dovoljno širok obalni pojas, posebno obzirom da je veći dio obale naslonjen na luku nautičkog turizma.</p> <p>3. <b>Ne prihvaća se</b> Položaj, oblik i razgraničenje površina hotela T1 i kampa T3 odrediti će se Urbanističkim planom uređenja jer je to zadaća i sadržaj istog, pa takvu odredbu ne treba unositi u PPUO.</p> <p>Članak 40. definirao je urbanističke parametre koji odgovaraju datostima i ograničenjima konkretne lokacije. Povećanje visine hotela nije prihvatljivo zbog postojeće zgrade hotela na č.z. 1266/1 s kojim će budući hotel činiti cjelinu, što je i propisano u čl. 40.:</p> <p>„...Područje hotelske gradnje na poluotoku i građevna čestica koja će se formirati na č.z. 1266/1 mogu se povezati pothodnikom ispod županijske ceste. Lokacija pothodnika odredit će se u UPU. Parkiranje je potrebno osigurati na građevnoj čestici 1266/1 i/ili u zoni T1 prema uvjetima iz članka 57. ove odluke.“)</p>



		odnosno E=P. ....	
11.	Mate Žaja	<p>1. u čl.17. te pripadajućoj tablici stoji: katnost građevina Po/S+3 etaže (za sve vrste objekata), visina varira ovisno o tipu građevine (9, 10,5, 11,5). U istom članku sugerira se izgradnja podruma kod višestambenih građevina za potrebe parkiranja (kig max=0,5), te se ulazna rampa ne računa u visinu objekta.  <b>Članak je zbunjujući.</b>  Kod višestambenih građevina daje se maksimalna visina od 11,5m, što sugerira gradnju 4 nadzemne etaže.  Predlaže da se jasno napiše: "katnost višestambenih građevina: Po+S+3", a da se iza tablice dodaju rečenice: "Svi objekti mogu imati podrum. Ukoliko je podrum potpuno ukopan i koristi se isključivo za smještaj vozila, izgrađenost podruma može biti Kig max=0,50".</p> <p>2. Radi uglavnom strmih terena za gradnju na području Okruga predlaže maksimalnu visinu i katnost definira na način:</p> <p>a) „Visina objekta je međusobna udaljenost pripadajućih točaka na poziciji mjerenja i to: točke uređenog terena uz građevinu, do vrha stropne konstrukcije zadnje etaže ili vrha nadozida potkrovlja. (na svakoj poziciji mjerenja, odnosno promjeni visine uređenog terena ili građevine, visina ne smije biti veća od one propisane tablicom u čl.17.“</p> <p>b) kod višestambenih građevina katnost je moguće promatrati po "dilatacijama".</p> <p>3.) Radi tehnoloških zahtjeva: parkiranje, visina etaže, formiranje pješačkih površina, za poslovne objekte unutar građevinskog područja naselja, potrebno je kod procjednih površina napraviti izuzetak.</p>	<p><b>1. Prihvaća se djelomično</b>  Uvesti će se obrazloženje oznake Po/S, koja se treba čitati kao podrum i/ili suteran.</p> <p><b>2. Ne prihvaća se</b>  U Planu je korištena definicija koju je propisao Zakon o prostornom uređenju i gradnji koji je bio na snazi do 2013. godine, pa je kao takva zadržana u Planu radi jednakog tretmana građevina koje se grade nakon 2013. godine i onih koje su izgrađene po do tada vrijedećem zakonu.</p> <p><b>3. Ne prihvaća se</b>  Zelene i upojne površine nisu važne samo kao estetski element i značajka urbaniteta, već prvenstveno kao mjera zaštite od poplava/ bujičnih voda nastalih kod ekstremnih oborina koje su sve značajnije obzirom na klimatske promjene. Planiranje tzv. „spužva gradova“ i „zelene infrastrukture“ predstavlja koncept modernog, klimatski otpornog urbanističkog planiranja. Na taj način se značajno reducira površinsko otjecanje, a time i pritisak na sustave oborinske odvodnje, a na područjima gdje sustav odvodnje ne postoji (veći dio Okruga) važnost većeg udjela upojnih površina je još naglašenija.</p> <p><b>4. Prihvaća se</b></p>

		<p>Predlaže dopunu čl. 37.: „Kod gradnje građevina poslovne namjene u mješovitim zonama naselja procjedne površine realiziraju se kao zeleno uređene površine u minimalnom udjelu od 20% površine građevne čestice.“</p> <p>4.) Člancima 19. i 23. nije jasno definirana udaljenost otvorenih bazena od međe. Predlaže da se zadnji stavak čl. 19. zamijeni:</p> <p>"Minimalna udaljenost potpuno ukopanog dijela (u odnosu na uređeni teren) osnovne građevine kao i ukopanih (u odnosu na uređeni teren) pomoćnih građevina (spremnici goriva, sabirne jame, cisterne za vodu, bazeni) od granica građevne čestice je 2,0 m."</p>	
12.	<p>Za GROSSEVOLLMER d.o.o. Odvjetnica Sanja Jerković</p>	<p>GROSSEVOLLMER d.o.o. vlasnik je čest. zem. 262/13, k.o. Okrug (predio Rastići). Navedena nekretnina predloženim Izmjenama i dopunama Prostornog plana uređenja Općine Okrug, bez ikakvog na Zakonu utemeljenog razloga, izostavljena je iz građevinskog područja Općine, te svrstana u područje zaštitne šume „Š2". Predmetna nekretnina uz to je na samoj granici između Izmjenama Plana određene zone „Š2" i neizgrađenog građevinskog zemljišta. Nerazumljivo je stoga kako je onda upravo predmetna nekretnina uvrštena u zonu „Š2", dok je na području koje se nalazi sjeverno i zapadno od predmetne nekretnine, a koje u naravi predstavlja neobrađeno zemljište- šumu i makiju, bez izgrađenih objekata, zadržana neizgrađena građevinska zona. Budući da u osporavanom dijelu prijedlog Izmjena i dopuna PPUO nema valjanog uporišta u važećim propisima, planovima uređenja prostora, niti stanju na terenu, to se</p>	<p><b>Ne prihvaća se</b></p> <p>Iz DOF 2011. – u prilogu (izvor: Geoportal DGU) koji je služio za identifikaciju zgrada koje se mogu legalizirati, vidljivo je da se na predmetnoj čestici, kao i na česticama zapadno i sjeverno od iste nalazi borova šuma, što je bio razlog za utvrđivanje tog dijela kao negrađive površine unutar građevinskog područja naselja koja je označena kao zaštitna šuma Š2.</p> 

		predlaže da se temeljem stvarnog stanja na terenu predmetna nekretnina uvrsti u zonu građevinskog neizgrađenog zemljišta.	
13.	Smiljana Bralić	Č. zem. 1860/2, 1860/3 i 1860/4 k.o. Okrug u vlasništvu podnositeljice primjedbe nalaze se južnije od gospodarske zone poslovne namjene K, planirane za smještaj suhe marine i javnog parkirališta. Predmetne čestice nalaze se bliže prometnici oznake L67109, te smatra da je posve logično da se gospodarska zona osniva bliže javnim prometnicama, pa predlaže da se zona K proširi na čestice u njenom vlasništvu.	<b>Ne prihvaća se</b> Proširenje predložene zone K trenutno nije moguće obzirom da niti poslovna zona Rasove nije izgrađena, te za istim nema potrebe.
14.	AGP Biro d.o.o.	1. U članku 13. u definiciju građevina individualne gradnje i višestambenih građevina, iza 400 m <sup>2</sup> GBP dodati „nadzemne površine“. 2. Isto i u članku 14. i 16. 3. Prilaže se nova odredba umjesto čl. 22 koji se briše, a u kojoj se detaljno opisuje mogućnost planiranja i realizacije prometnica između južnog ruba pješačke šetnice lungo mare i građevinskih čestica, uz grafički prilog konkretne situacije 4. U članku 60. predlaže se brisanje zadnje rečenice koja glasi: „u najmanjoj dužini od 500m“ 5. U članku 102. predlažu dopunu definicije pojma interpolacija: „(u grafičkom prikazu prostornog plana to su sve postojeće građevinske čestice i one koje će se formirati u skladu sa odredbama ovoga plana, a nalaze se unutar granica izgrađenog građevinskog područja); 6. U istom članku definiciju visine dopuniti: „Ako zgrada ima suteran, dozvoljena visina u odredbama ovoga Plana se	1. <b>Prihvaća se</b> 2. <b>Prihvaća se</b> 3. <b>Ne prihvaća se</b> U izgrađenom i neizgrađenom dijelu građevinskog područja naselja moguće je temeljem lokacijskih dozvola planirati i izvoditi dijelove prometne mreže prema odredbama za provođenje PPUO Okrug. 4. <b>Ne prihvaća se</b> Članak 60. odnosi se na šetnicu – lungo mare, a ne na planiranje prometnih površina koje bi se mogle dogoditi neposredno uz nju, s njene južne strane. 5. <b>Ne prihvaća se</b> Predložena definicija je preširoka, obzirom da se interpolacija treba utvrditi uvidom u svaku konkretnu lokaciju i trenutno stanje na terenu. 6. <b>Ne prihvaća se</b> Broj etaže i njihov raspored unutar zadane maksimalne visine je izbor investitora i projektanta. U pravilu, kad se planira suteran posljednja etaža mora biti potkrovlje, ako se želi iskoristiti maksimalna dopuštena visina pa je katnost S+P+1+Pk. Ako se gradi na ravnom terenu, bez suterena, onda je katnost unutar maksimalne dopuštene visine P+2kata. Podrum je moguć u obje varijante.

		povećava za 3 m.“	
15.	Neven Radić	<p>1. u članku 95. PPUO Okrug, u drugom stavku, drugu rečenicu dopuniti: „Broj etaža građevine je Po/S+3 etaže ili P+3 etaže“. Ovim prijedlogom stavljaju se u isti položaj u smislu katnosti oni objekti koji nemaju podrum ili suteran sa onim objektima koji imaju takve etaže. Naime, sadašnji prostorni plan u povoljniji položaj stavlja objekte koji imaju podrum ili suteran, na način da takvim objektima omogućuje da imaju 4 nadzemne etaže, dok objektima koji nemaju podrum ili suteran to nije omogućeno.</p> <p>2. U čl. 25. stavak 4. izmijeniti na način da glasi: „Preporuča se nagib krovnih ploha od 15° do 40°, te jednostrešni, dvostrešni i četverostrešni krovovi ...“ Intencija je da krovovi dobiju primjeren nagib, površinu i orijentaciju cijelog krova za stavljanje solarnih ili foto-naponskih panela koji mogu omogućiti energetska neovisnost objekata u smislu izgradnje pasivnih i nisko-energetskih objekata.</p> <p>3. Predlaže izmjenu čl. 19. stavak 3. na način da se izuzme zahtjev za minimalnom udaljenošću od 2m pomoćnih objekata kao što su sabirne jame i vodospreme, u slučaju rekonstrukcije postojećih i ozakonjenih objekata. To je važno iz razloga što oko 1/3 objekata u izgrađenim dijelovima Općine Okrug radi konfiguracije terena neće dobiti mogućnost spoja na kanalizacijsku mrežu nakon izgradnje sekundarne mreže.</p>	<p>1. <b>Prihvaća se</b></p> <p>2. <b>Prihvaća se djelomično</b> Povećat će se raspon nagiba krovnih ploha.</p> <p>3. <b>Prihvaća se djelomično</b> Ne prihvaća se izmjena u čl. 19. Prihvaća se za rekonstrukciju - čl. 95.</p>
16.	Erwin Heinhuis	<p>Vlasnik je k.č. 939/28 k.o. Okrug – Lively, na kojoj planira gradnju obiteljske kuće. Predlaže izmjene i dopune odredbi:</p>	<p>1. <b>Prihvaća se djelomično</b> Članak 23. u kojem se govori o pomoćnim građevinama ispravit će se na način da se u izgrađenost građevne čestice računaju „pomoćne zgrade“, a ne kao što sada stoji: „građevine“.</p>



	<p>1. Traži se dopuna čl. 17. tako da se uvede definicija otvorenog bazena usklađena sa mišljenjem Ministarstva graditeljstva i prostornog uređenja, u prilogu, prema kojem površina otvorenog bazena ne utječe na izračun koeficijenta izgrađenosti kao ni na izračun koeficijenta iskorištenosti.</p> <p>U članak 17. također dodati tekst iz Pravilnika o načinu izračuna građevinske (bruto) površine zgrade (NN 93/17, stupio na snagu 23.09.2017.)</p> <p>2. Predlaže uvećanje maksimalne izgrađenosti za individualne samostojeće kuće i parcele preko 500m<sup>2</sup> u neizgrađenom dijelu sa 0,25 na 0,30 kig kako bi se ujednačile sa pravima vlasnika kuća i parcela u izgrađenom dijelu. Nelogično je predložiti uvećanje kig-a na 0,30 samo u izgrađenom građevinskom dijelu naselja koji je već sada previše izgrađen. Potrebno je povećati maksimalnu izgrađenost radi smještaja bazena, terasa, stepeništa, popločanih staza, garaža, što nije moguće sa kig=0,25 na terenu pod nagibom i sa limitiranim katovima i praćenjem nagiba terena. Uklanjanje dodatnog koeficijenta izgrađenosti 0,05 kig baziranog na površini bazena dodatno umanjuje ukupnu maksimalnu izgrađenost.</p> <p>3. Predlaže dopunu čl. 17. :  „Ukoliko je podrum <u>individualne samostojeće kuće</u> i višestambene građevine potpuno ukopan (<u>ukopan više od 50% svoga volumena u konačno uređeni teren npr. terasasto ukopavanje</u>) i koristi se isključivo za smještaj vozila, izgrađenost podruma može biti Kig max=0,50. Ako je podrum namijenjen za smještaj vozila <u>kod individualne samostojeće</u></p>	<p>Razlika između pomoćnih zgrada i pomoćnih građevina definirana je u čl.16. Građevinska bruto površina definirana je Pravilnikom, pa nema potrebe da se definicija uvodi u prostorne planove, jer bi se tada izmjenom pravilnika morali mijenjati i planovi.</p> <p><b>2. Ne prihvaća se</b>  Koeficijent izgrađenosti povećan je samo za izgrađeni dio naselja u kojem su legalizirani i objekti koji značajno prelaze kig=0,3 te se na taj način donekle uravnotežuje način izgradnje tog područja. Zadržavanje manjeg kig-a za neizgrađeni dio predstavlja nastavak poželjnog načina izgradnje sa manjim građevinama i većim udjelom zelenih površina.</p> <p>Dodatni koeficijent od 0,05 za izgradnju bazena brisan je upravo zato što bazeni ne ulaze u kig, kako ste i sami napisali (mišljenje Ministarstva). Dakle: bazeni, terase na terenu (osim ako je ispod podrum), otvorena stubišta i popločane staze, koje ste naveli kao razlog povećanja kig-a, ne ulaze u kig. Garaže ulaze u kig ako nisu potpuno ukopane u konačno uređeni teren (osim ulaza/rampe).</p> <p><b>3. Ne prihvaća se</b>  Povećanje visine radi garaža koje sa dopuštenim kigom=0,5 izlaze iz konačno uređenog terena do 50% svog volumena neprihvatljivo je kako oblikovno, tako i u odnosu na veličinu upojne površine koja bi se značajno smanjila, kao i mogućnost hortikulturnog uređenja sadnjom visokog zelenila.</p> <p><b>4. Ne prihvaća se</b>  Veći dio tražene izmjene već je omogućen člankom 23. koji regulira izgradnju pomoćnih građevina:  „...na udaljenosti manjoj od propisane pa i uz susjednu među (vrijedi samo za pomoćne zgrade), uz uvjet da je granični zid izveden od vatrootpornog materijala, da se na istom ne izvode otvori te da se odvod vode s krova riješi na vlastitoj čestici“.</p> <p>Pomoćne zgrade su prema definiciji iz čl. 16.: „garaže, drvarnice, spremišta, ljetne kuhinje, nadstrešnice i sl.“</p> <p><b>5. Ne prihvaća se</b>  Na neizgrađenom dijelu građevinskog područja nastoji se postići viši prometni standard, upravo zato što je na velikom dijelu izgrađenog područja prometna mreža nezadovoljavajuća. Plan u čl. 53. omogućava: „Do realizacije planirane prometne infrastrukture, za čestice koje imaju pristup na postojeću prometnu površinu minimalne širine 3,0m, moguće je ishoditi odgovarajući akt za građenje uz obveznu rezervaciju zemljišta za prometnu i drugu infrastrukturu u skladu s odredbama ovog Plana.“</p>
--	--	--

		<p>kuće, ulaz u garažu i rampa za vozila ne smatraju se najnižom kotom uređenog terena u kontaktu s građevinom.</p> <p><u>Takoder ukupna visina podruma za smještaj vozila ne računa se u maksimalnu katnost i visinu zgrade.</u></p> <p>4. Predlaže se dopuna čl. 19.: „Minimalna udaljenost ukopanih pomoćnih građevina (ukopan više od 50% svoga volumena u konačno uređeni teren npr. bazeni, garaže, pomoćne i tehničke prostorije), od granica građevne čestice je 2,0 m.</p> <p>5. Predlaže se dopuna čl. 21.: „Iznimno, isključivo za gradnju kuće individualne gradnje u izgrađenom dijelu građevinskog područja naselja i za <u>građevne čestice u neizgrađenom dijelu građevinskog područja ako je prilazna cesta i priključenje te građevne čestice u izgrađenom dijelu građevinskog područja naselja</u>, može se omogućiti priključak na pristupni put minimalne ukupne širine 3,0 m.</p>	
17.	Mirko Santrač	<p>Traži se dopuna čl. 23. stavak 1. točka 3. na način da se omogući udaljenost pomoćnih građevina koja je manja od propisane za osnovnu građevinu, a nije uz samu među (npr. 1m):</p> <p>„... na udaljenosti od ruba građevne čestice koje su manje od propisane ...“</p> <p>2. Predlaže dopunu čl. 25. : „ukoliko se prirodni teren oblikuje u formi kaskada, pojedine kaskade ne smiju prijeći h=1,0 m (ili 1,5 m), a njihova minimalna udaljenost treba iznositi 2,0 m“.</p> <p>3. Radi jasnoće primjene odredbe iz čl. 86. traži da se dopuni na način: „...<u>za zemljište ustupljeno od stupanja na snagu</u>...“</p> <p>4. U članku 102. napisati definiciju visine građevine</p> <p>5. Na kartografskom prikazu br.3 uočena je neusklađenost oznake granice ograničenja</p>	<p><b>1. Prihvaća se</b></p> <p><b>2. Prihvaća se djelomično</b> Dodati će se novi stavak: „Visina potpornih zidova ne smije prijeći 2,0 m. Ukoliko je nužna gradnja višeg potpornog zida tada se mora izvoditi terasasto, a terase ozeleniti. Međusobni razmak potpornih zidova je minimalno 1,5m.“</p> <p><b>3. Prihvaća se</b></p> <p><b>4. Prihvaća se</b></p> <p><b>5. Prihvaća se</b></p>

		ZOP-a 1000 m i ZOP-a 100 m u legendi i grafici plana, a na kartografskom prikazu br.1 u legendi je granica ograničenja ZOP –a 1000m prikazana crta – točka linijom, umjesto isprekidanom linijom, kao u grafičkom prikazu.	
18.	Boško Taraš	Traži da se kat.č.zem. 2238/1, 2238/2, 2315/4, 2319, 2318, 2315 i 2316 k.o. Okrug priključe području za poljoprivredna gospodarstva, jer je na istima u tijeku intenzivan uzgoj maslina i novog nasada badema.	<b>Prihvaća se</b>
19.	Mario Radić	1. Predlaže da se u članku 21. PPU-a iznimna mogućnost priključenja čestica koje se nalaze uz more na pješačku šetnicu -lungomare dopusti i za rekonstrukciju individualnih stambenih građevina u izgrađenom dijelu građevinskog područja naselja. 2. Da se u članku 19. PPU-a doda odredba koja će regulirati uvjete priključenja i udaljenost od prometne površine za slučaj kada je građevna čestica omeđena prometnicama sa više strana. 3. Formulacijom prijedloga izmjena članka 25. stavak 4. PPU-a uvjeti postavljanja krovnih prozora i krovnih kućica su potpuno jednaki, dok je njihova pojavnost u prostoru bitno različita. Naime, krovne kućice odnose se na dodatni volumen na krovu objekta i iz tog razloga njihovo postavljanje u srednjoj trećini krovne plohe je potpuno logično. Predlaže dopunu članka 25. stavak 4.:“... Moguće je postavljanje krovnih prozora u ravnini krovne konstrukcije na bilo kojem dijelu krovišta.“	1. <b>Prihvaća se</b> 2. <b>Prihvaća se</b> 3. <b>Prihvaća se</b>
20.	Josip Lorincz	Predlaže se da se članak 95. dopuni: „Na postojećim građevinskim česticama u izgrađenom dijelu građevinskog područja, dozvoljava se gradnja	<b>Prihvaća se djelomično</b> Primjedba se ne odnosi na članak 95. jer on definira samo rekonstrukciju, a ne izgradnju građevina. Izmjena će se unijeti u članku 23. i to na način da suglasnost susjeda nije potrebna ako na susjednoj čestici već postoji pomoćna zgrada

		<p>nadzemnih pomoćnih građevina i potpuno ukopanih pomoćnih građevina od granica građevne čestice manje od 2,0 m, ukoliko na susjednoj građevnoj čestici, na istoj ili manjoj udaljenosti od granica građevne čestice postoje izgrađene nadzemne pomoćne građevine ili potpuno ukopani dijelovi pomoćnih građevina.“</p> <p>Dopuna se traži radi velikog broja građevina koje su legalizirane na udaljenostima manjim od 2,0 m, pa su susjedi koji grade nove pomoćne građevine u nepovoljnijem položaju od njih.</p>	<p>izgrađena na manjoj udaljenosti ili na međi.</p>
21.	Općina Okrug Načelnik	<p>1. U čl. 12. brisati predložene izmjene.</p> <p>2. U čl. 23. napraviti korekcije:</p> <ul style="list-style-type: none"> <li>- brisati brojeve stavaka</li> <li>- u prvom stavku, trećoj točki, brisati riječi „te uz suglasnost susjeda“</li> <li>- treći stavak preoblikovati: „Površina pomoćne građevine računa se u površinu izgrađenosti građevne čestice. Visina pomoćne građevine koja se gradi odvojeno je maksimalno <math>E = P</math>, odnosno <math>V = 4,0</math> m.“</li> </ul> <p>3. U članku 25. stavak 5. dodati: „(samo u gabaritima stubišta)“.</p> <p>4. U članku 34. stavak 1. iza: „građevinskog područja“ dodati: „u prostoru ograničenja ZOP-a“</p> <ul style="list-style-type: none"> <li>- U Stavku 4. brisati: „stambeno gospodarske“.</li> </ul> <p>5. U članku 36. stavak 1. riječi: „izgrađenim i neizgrađenim dijelovima“ zamijeniti sa: „građevinskom području“.</p> <ul style="list-style-type: none"> <li>- u stavku 2. brisati riječi: „(gdje god je to moguće u odnosu na postojeću obalnu liniju)“ .</li> </ul> <p>6. U članku 37. stavak 4. umjesto: „(izvan ZOP-a)“ treba pisati: „(izvan prostora</p>	<p>1. <b>Prihvća se</b></p> <p>2. <b>Prihvća se</b></p> <p>Uz dopunu: umjesto „pomoćna građevina“ koristiti termin „pomoćna zgrada“ (u skladu sa definicijom iz čl. 16.)</p> <p>3. <b>Prihvća se</b></p> <p>4. <b>Prihvća se</b></p> <p>5. <b>Prihvća se</b></p> <p>6. <b>Prihvća se</b></p> <p>7. <b>Prihvća se</b></p> <p>8. <b>Prihvća se</b></p> <p>9. <b>Prihvća se</b></p> <p>10. <b>Prihvća se</b></p> <p>11. <b>Prihvća se</b></p> <p>12. <b>Prihvća se</b></p> <p>13. <b>Prihvća se</b></p> <p>14. <b>Prihvća se</b></p> <p>15. <b>Prihvća se</b></p> <p>16. <b>Prihvća se</b></p> <p>17. <b>Prihvća se</b></p> <p>18. <b>Prihvća se</b></p> <p>19. <b>Prihvća se</b></p> <p>20. <b>Prihvća se</b></p>

		<p>ograničenja ZOP-a)".</p> <p>7. Brisati članak 41.a i sukladno tome zonu kampa T3 (Rudej) brisati iz kartografski prikaza, sve s obzirom na stavove nadležnih javno pravnih tijela o zaštiti i očuvanju šuma.</p> <p>8. U članku 42. stavak 2. iza riječi: „turističkih vila“ dodati: „i apartmanskih građevina“.</p> <p>Brisati: „apartmana ni“, a iza: „kuća za odmor“ dodati: „(vikendica)“.</p> <p>- Stavak 6 preoblikovati tako da glasi: „Veličina i točan položaj zahvata na moru iz prethodnog stavka određuje se detaljnijom prostorno planskom dokumentacijom.“</p> <p>9. U člancima: 43., 44. i 45. izraz: „Po/S i 2 etaže“ zamijeniti sa: „Po i 2 etaže“.</p> <p>10. U članku 53. stavak 2. riječi: „Moguće ih je“ zamijeniti sa: „Manje stambene ulice za dvosmjerni kolni promet moguće je“.</p> <p>- Brisati rečenicu: „Jedna vozna traka može se izgraditi same iznimno u slučaju kada nije moguće ostvariti povoljnije uvjete prometa, uz uvjet da se na udaljenostima od maksimalno 200 m mora omogućiti mimoilaženje postavom ugibališta.“</p> <p>11. U članku 39. teksta ID Plana umjesto „U članku 68.“ Treba pisati: „U članku 69.“</p> <p>12. U članku 78. dodati novi stavak 2.:</p> <p>„Mjere zaštite od elementarnih nepogoda i ratnih opasnosti moraju biti u skladu sa Procjenom rizika od velikih nesreća za Općinu Okrug.“</p> <p>13. U članku 80. stavak 2. izmijeniti:</p> <p>„Objekte treba zaštititi postavljenjem na međusobnu udaljenost u skladu s Pravilnikom o mjerama zaštite od elementarnih nepogoda i ratnih opasnosti u prostornom planiranju i uređivanju</p>	
--	--	--	--

		<p>prostora (N.N. br. 29/83, 36/85 i 42/86)."</p> <p>14. U članku 82. stavak 1. broj: „VII“ zamijeniti brojem: „VIII“, a iza riječi: „nove građevine“ dodaju se riječi: „u skladu sa zakonskim i podzakonskim propisima za predmetnu seizmičku zonu,"</p> <p>- iza stavka 1. dodati novi stavak 2.:</p> <p>„Potrebno je osigurati dovoljno široke i sigurne evakuacijske putove, omogućiti nesmetan pristup svih vrsti pomoći u skladu s važećim propisima o zaštiti od požara, elementarnih nepogoda i ratnih opasnosti. Građevine koje koristi veći broj ljudi, javne prometne površine, moraju biti građene ili uređene na način da se spriječi stvaranje arhitektonsko-urbanističkih barijera."</p> <p>15. U članku 87. stavak 1. riječi: „i/ili lokacijskom“ treba zamijeniti riječima „i/ili građevinskom“.</p> <p>16. U članku 88. stavak 3. „UPU 19“ postaje „UPU 18“</p> <p>- U stavku 4. brisati UPU pod rednim brojem 17. a redne brojeve UPU-a „18.“ i „19.“ zamijeniti rednim brojevima „17.“ i „18.“.</p> <p>17. Naslov iznad članka 95. izmijeniti tako da glasi: „9.3. Rekonstrukcija građevina u građevinskom području naselja“.</p> <p>- Brisati stavke 5. i 7.</p> <p>18. Članak 99. brisati</p> <p>19. U članku 102. dodati definicije: koeficijenta iskorištenosti (nadzemnog) KigN i koeficijenta iskorištenosti (ukupni) Kis</p> <p>20. Na kartografskom prikazu br.4 Građevinska područja, u proširenom dijelu građevinskog područja prekontrolirati stanje izgrađenosti i po potrebi izgrađene čestice točkasto označiti kao izgrađeni dio građevinskog područja.</p>	
--	--	--	--

<b>Knjiga primjedbi</b>			
1.	Ivica Knez	Vlasnik čestice 911/63 k.o. Okrug preko koje je predviđen put za čestice 911/31 i 911/32. Protivi se planiranju puta preko svoje čestice čime mu se ugrožava parking prostor.	Primjedba se ne odnosi na prijedlog ID PPUO Okrug. Prometnice nižeg ranga – nerazvrstane ceste planiraju se detaljnijim planovima, u ovom slučaju to je „UPU 09 - Urbanistički plan uređenja mješovito - stambene zone Livelī“.
2.	Sofa Šimić	Smatra da bi bilo šteta da se sportska lučica uredi na dijelu koji je sada dječja plaža, a pogodna je i za invalide.	Primjedba je nedovoljno precizna - ne zna se točno na koju se namjenu LS odnosi, jer ih u Planu ima 7.

#### IV. PRILOZI UZ IZVJEŠĆE

- Zaključak o ponovnom upućivanju prijedloga plana u postupak javne rasprave
- Preslika teksta objave javne rasprave
- Preslika oglasa iz “Slobodne Dalmacije” i naslovnice objava s mrežnih stranica Ministarstva i Općine
- Posebna pisana obavijest o javnoj raspravi
- Zapisnik s javnog izlaganja od 11.11.2020. godine s popisom sudionika
- Dokazi sudjelovanja u javnom izlaganju pozvanih sudionika u javnoj raspravi (preslike potvrđenih dostavnica)
- Mišljenja javnopravnih tijela

Klasa: 350-01/16-01/1  
 Urbroj: 2184/04-04/1/20-5  
 Okrug Gornji, 01. prosinca 2020.

#### Za Stručnog izrađivača plana:

GISplan d.o.o. Split

Odgovorni voditelj izrade plana:

Ines Berlengi, dia

*Berlengi*

GISplan, d.o.o.  
 geografski informacijski sustavi,  
 prostorno planiranje,  
 informacijski inženjering  
 Split

#### Za Nositelja izrade plana:

Upravni odjel za lokalnu i opću upravu  
 prostorno uređenje i društvene djelatnosti  
 Općine Okrug

Pročelnica:

Dijana Miše, dipl. iur.





**REPUBLIKA HRVATSKA  
SPLITSKO – DALMATINSKA ŽUPANIJA  
OPĆINA OKRUG  
OPĆINSKI NAČELNIK**

**KLASA: 022-05/17-01/151  
URBROJ: 2184/04-01/20-8  
Okrug Gornji, 14. listopada 2020. godina**

Na temelju članka 40. Statuta Općine Okrug („Službeni glasnik Općine Okrug“ br. 9/09, 6/13, 11/13, 09/14 – pročišćeni tekst, 04/18 i 13/18 – pročišćeni tekst) i članka 48. Zakona o lokalnoj i područnoj (regionalnoj) samoupravi („Narodne novine“ br. 33/01, 60/01, 129/05, 109/07, 125/08, 36/09, 150/11, 144/12 i 19/13 – pročišćeni tekst, 137/15, 123/17 i 98/19) Općinski načelnik Općine Okrug dana 14. listopada 2020. godine donio je slijedeći

## **ZAKLJUČAK**

Sukladno članku 95. Zakona o prostornom uređenju (N.N. broj 153/13, 65/17, 114/18, 39/19 i 98/19), a u svezi presude Visokog upravnog suda Republike Hrvatske, poslovni broj: Usoz-56/17-7 od 28.09.2020. godine, utvrđuje se da se prijedlog Izmjena i dopuna Prostornog plana uređenja Općine Okrug za javnu raspravu, izrađen od tvrtke GISplan d.o.o. Split u siječnju 2017. godine i utvrđen zaključkom Općinskog načelnika KLASA: 022-05/13-01/119, URBROJ: 2184/04-01/17-1 od 20.01.2017. godine, ponovo uputi u postupak javne rasprave.

Ovlašćuju se nadležne stručne službe da poduzmu odgovarajuće radnje u svezi objave javne rasprave.

**OPĆINSKI NAČELNIK:**  
**Ivica Radik, struč. spec. ing. sec.**



**Dostaviti:**

☉ Upravni odjel za lokalnu i opću upravu, prostorno uređenje i društvene djelatnosti, ovdje  
- Arhiva, ovdje





REPUBLIKA HRVATSKA  
SPLITSKO - DALMATINSKA ŽUPANIJA  
OPĆINA OKRUG

Upravni odjel za lokalnu i opću upravu,  
prostorno uređenje i društvene djelatnosti

Upravni odjel za lokalnu i opću upravu, prostorno uređenje i društvene djelatnosti Općine Okrug, na temelju članka 96. Zakona o prostornom uređenju (N.N. broj 153/13, 65/17, 114/18, 39/19 i 98/19) i Zaključka Općinskog načelnika Općine Okrug, Klasa: 022-05/17-01/151, Urbroj: 2184/04-01/20-8 od 14.10.2020. godine, a u svezi presude Visokog upravnog suda Republike Hrvatske, poslovni broj: Usoz-56/17-7 od 28.09.2020. godine, objavljuje

**JAVNU RASPRAVU**  
**o prijedlogu Izmjena i dopuna**  
**Prostornog plana uređenja Općine Okrug**

1. Prijedlog Izmjena i dopuna Prostornog plana uređenja Općine Okrug (u daljnjem tekstu: Izmjene i dopune Plana) upućuje se na javnu raspravu koja će trajati 15 dana, **počinje 02. studenog 2020. i završava 16. studenog 2020. godine.**

2. Javni uvid u prijedlog Izmjena i dopuna Plana za vrijeme trajanja javne rasprave biti će moguć u općinskoj dvorani u Okrugu Gornjem na adresi Bana Jelačića br. 15, Okrug Gornji, svakog radnog dana od 8:00 do 14:00 sati, a srijedom i u vremenu od 16:00 do 18:00 sati, do isteka roka javne rasprave, a prijedlog će biti dostupan i na web-stranici Općine Okrug na internet adresi: [www.okrug.hr](http://www.okrug.hr).

3. Javno izlaganje o prijedlogu Izmjena i dopuna Plana održat će se 11. studenog 2020. (srijeda) u općinskoj dvorani u Okrugu Gornjem, na navedenoj adresi s početkom u 18:00 sati.

4. Pozivaju se zainteresirane osobe za sudjelovanje u javnoj raspravi. Prijedlozi i primjedbe mogu se dati u zapisnik za vrijeme trajanja javnog izlaganja, a **pisana mišljenja, prijedlozi i primjedbe na prijedlog Izmjena i dopuna Plana se mogu dostaviti do 16.11.2020.** na adresu: Općina Okrug, Upravni odjel za lokalnu i opću upravu, prostorno uređenje i društvene djelatnosti, Bana Jelačića 17, 21223 Okrug Gornji. Do istog roka prijedlozi i primjedbe mogu se upisati i u Knjigu primjedbi koja će biti izložena uz prijedlog Izmjena i dopuna Plana. Prijedlozi i primjedbe koji ne budu dostavljeni u roku i nisu čitko napisani i potpisani imenom i prezimenom uz adresu podnositelja neće se uzeti u obzir u pripremi izvješća o javnoj raspravi.

**Napomena:** S obzirom na situaciju epidemije COVID-19, javni uvid i izlaganje će se organizirati uz primjenu važećih zdravstveno – sigurnosnih mjera i preporuka nadležnih tijela te se zainteresirane osobe mole da se istih pridržavaju prilikom dolaska i sudjelovanja na uvidu / izlaganju.

Klasa: 350-01/16-01/1  
Urbroj: 2184/04-04/1/20-1  
Okrug Gornji, 15. listopada 2020.

Pročelnica:

Dijana Miše, dipl. iur.

## 30. MARULIĆEVI DANI



'Francuzica' prkosi koroni

MATKO BILLIAC

**Upravo dok smo razgovarali s Pakovićem, na mobitel mu je stigla poruka od nekog Ivana Lazića, koju nam je onda pokazao: 'Da smo mi iole normalna država, ti bi bio javno strijeljan ili bar u zatvoru 40 godina! Govno soroševsko!'**

nim djelom". On je "prodana duša", "fašist" i "bolesnik" koji "morbidno napada SPC, Srbiju, i uspoređuje Srbe s nacistima". Neki traže da ga se kazni novčano, neki vješanjem. Stanoviti Pokret obnove Krajevine Srbije (POKS) podnio je protiv njega kaznenu prijavu zbog "skrnavljenja državne zastave". Prijetnje dobivaju i glumci iz predstave. Kako to izgleda, uvjerali smo se i sami - baš dok smo razgovarali s Pakovićem, na mobitel mu je stigla poruka od nekog Ivana Lazića, koju nam je Paković pokazao:

**Darsalala e Britifam**

# Otvaranje uz 'Francuzicu'

**Svečano otvaranje jubilarnih 30. Marulićevih dana održat će se večeras u 20 sati u HNK Split.**

**JASMINA PARIĆ**

Kao što je uobičajeno, prvo će biti upriličena dodjela nagrada "Marin Držić" za najbolji

ja je napisala "Strah tijela od poda" te Espi Tomićić za tekst "#ostavljamvamasvoje-kodoveihvalazaprijateljstvo ili #bitćesveokej".

Za nagradu je bilo prijavljeno 59 dramskih tekstova. Nakon dodjele, na velikom sceni HNK Split igrat će predstava "Francuzica", u režiji



REPUBLIKA HRVATSKA  
SPLITSKO-DALMATINSKA ŽUPANIJA  
OPĆINA OKRUG  
Upravni odjel za lokalnu i opću upravu,  
prostorno uređenje i društvene djelatnosti

Upravni odjel za lokalnu i opću upravu, prostorno uređenje i društvene djelatnosti Općine Okrug, na temelju članka 96. Zakona o prostornom uređenju (N.N. broj 153/13, 65/17, 114/18, 39/19 i 98/19) i Zaključka Općinskog načelnika Općine Okrug, Klasa: 022-05/17-01/151, Urbroj: 2184/04-01/20-8 od 14.10.2020. godine, a u svezi presude Visokog upravnog suda Republike Hrvatske, poslovnii broj: Us02-56/17-7 od 28.09.2020. godine, objavljuje

### JAVNU RASPRAVU o prijedlogu izmjena i dopuna Prostornog plana uređenja Općine Okrug

1. Prijedlog Izmjena i dopuna Prostornog plana uređenja Općine Okrug (u daljnjem tekstu: Izmjene i dopune Plana) upućuje se na javnu raspravu koja će trajati 15 dana, počine 02. studenog 2020. i završava 16. studenog 2020. godine.
2. Javni uvid u prijedlog Izmjena i dopuna Plana za vrijeme trajanja javne rasprave biti će moguć u općinskoj dvorani u Okrugu Gornjem na adresi Bana Jelačića br. 15, Okrug Gornji, svakog radnog dana od 8:00 do 14:00 sati, a srijedom i u vremenu od 18:00 do 18:00 sati, do isleka roka javne rasprave, a prijedlog će biti dostupan i na web-stranici Općine Okrug na internet adresi: [www.okrug.hr](http://www.okrug.hr).
3. Javno izlaganje o prijedlogu Izmjena i dopuna Plana održat će se 11. studenog 2020. (srijeda) u općinskoj dvorani u Okrugu Gornjem, na navedenoj adresi s početkom u 18:00 sati.
4. Pozivaju se zainteresirane osobe za sudjelovanje u javnoj raspravi. Prijedlozi i primjedbe mogu se dati u zapisnik za vrijeme trajanja javnog izlaganja, a pisana mišljenja, prijedlozi i primjedbe na prijedlog Izmjena i dopuna Plana se mogu dostaviti do 16.11.2020. na adresu: Općina Okrug, Upravni odjel za lokalnu i opću upravu, prostorno uređenje i društvene djelatnosti, Bana Jelačića 17, 21223 Okrug Gornji. Do istog roka prijedlozi i primjedbe mogu se upisati i u Knjigu primjedbi koja će biti izložena uz prijedlog Izmjena i dopuna Plana.

Prijedlozi i primjedbe koji ne budu dostavljeni u roku i nisu čitko napisani i potpisani inenomi i prezimenom uz adresu podnosioca neće se uzeti u obzir u pripremi izvješća o javnoj raspravi.  
Napomena: S obzirom na situaciju epidemije COVID-19, javni uvid i izlaganje će se organizirati uz primjenu važećih zdravstveno - sigurnosnih mjera i preporuka nadležnih tijela te se zainteresirane osobe mole da se istih pridržavaju prilikom dolaska i sudjelovanja na uvidu / izlaganju.



## Informacije o javnim raspravama

### 20.10.2020. - Informacija o javnoj raspravi o prijedlogu Izmjena i dopuna Prostornog plana uređenja Općine Okrug

(/UserDocslImages//dokumenti/Prostorno/Planovi/Rasprave//20.10.2020.Okrug.pdf)

20.10.2020. | pdf (81kb)

### Prijedlog Izmjena i dopuna Prostornog plana uređenja Općine Okrug

(<http://www.okrug.hr/novosti/clanak/artmid/715/articleid/3077/javna-rasprava-o-prijedlogu-izmjena-i-dopuna-prostornog-plana-ure%c4%91enja-op%c4%87ine-okrug>)

20.10.2020. | poveznica

### 19.10.2020. - Informacija o javnoj raspravi o prijedlogu Odluke o stavljanju izvan snage Urbanističkog plana uređenja morske luke u Ražancu - UPU "Porat", Općina Ražanac

(/UserDocslImages//dokumenti/Prostorno/Planovi/Rasprave//19.10.2020.Razanac.pdf)

19.10.2020. | pdf (126kb)

### 19.10.2020. - Informacija o javnoj raspravi o prijedlogu II. Izmjena i dopuna Urbanističkog plana uređenja "Crnopalj", Općina Novigrad

(/UserDocslImages//dokumenti/Prostorno/Planovi/Rasprave//19.10.2020.Novigrad.pdf)

19.10.2020. | pdf (521kb)

### 19.10.2020. - Informacija o javnoj raspravi o prijedlogu II. Izmjena i dopuna Urbanističkog plana uređenja grada Duge Rese

(/UserDocslImages//dokumenti/Prostorno/Planovi/Rasprave//19.10.2020.Duga.Resa.UPU.pdf)

19.10.2020. | pdf (311kb)

### 19.10.2020. - Informacija o javnoj raspravi o prijedlogu stavljanja van snage Urbanističkog plana uređenja poslovne zone Gornje Mrzlo Polje, grad Duga Resa

(/UserDocslImages//dokumenti/Prostorno/Planovi/Rasprave//19.10.2020.Duga.Resa.MP.pdf)

19.10.2020. | pdf (319kb)

### 19.10.2020. - Informacija o javnoj raspravi o prijedlogu II. Izmjena i dopuna Urbanističkog plana uređenja gospodarske zone "Cubinec", Grad Križevci

(/UserDocslImages//dokumenti/Prostorno/Planovi/Rasprave//19.10.2020.Krizevci.pdf)

19.10.2020. | pdf (209kb)

### 16.10.2020. - Informacija o ponovnoj javnoj raspravi o prijedlogu Urbanističkog plana uređenja naselja Žedno, Grad Trogir

(/UserDocslImages//dokumenti/Prostorno/Planovi/Rasprave//16.10.2020.Trogir.pdf)

16.10.2020. | pdf (56kb)

### 16.10.2020. - Informacija o javnoj raspravi o prijedlogu II. Izmjena i dopuna Urbanističkog plana uređenja UPU 3 Sv. Ivan, Općina Mošćenička Draga

(/UserDocslImages//dokumenti/Prostorno/Planovi/Rasprave//16.10.2020.MOscenicka.Draga.pdf)

16.10.2020. | pdf (90kb)

### 16.10.2020. - Informacija o javnoj raspravi o prijedlogu Urbanističkog plana uređenja plaže Zrće sa turističkim punktom T4, Grad Novalja

(/UserDocslImages//dokumenti/Prostorno/Planovi/Rasprave//16.10.2020.Novalja.pdf)

<http://www.okrug.hr/novosti/clanak/artmid/715/articleid/3077/javna-rasprava-o-prijedlogu-izmjena-i-dopuna-prostornog-plana-uređenja-općine-okrug>



novosti / Članak

## JAVNA RASPRAVA o prijedlogu Izmjena i dopuna Prostornog plana uređenja Općine Okrug

20. listopada 2020.

Novosti



1. Prijedlog Izmjena i dopuna Prostornog plana uređenja Općine Okrug (u daljnjem tekstu: Izmjene i dopuna Plana) upućuje se na javnu raspravu koja će trajati 15 dana, počinje 02. studenog 2020. i završava 16. studenog 2020. godine.

2. Javni uvid u prijedlog Izmjena i dopuna Plana za vrijeme trajanja javne rasprave biti će moguć u općinskoj dvorani u Okrugu Gornjem na adresi Bana Jelačića br. 15, Okrug Gornji, svakog radnog dana od 8:00 do 14:00 sati, a prijedom i u vremenu od 16:00 do 18:00 sati, do isteka roka javne rasprave, a prijedlog će biti dostupan i na web-stranici Općine Okrug na internet adresi: [www.okrug.hr](http://www.okrug.hr).

3. Javno izlaganje o prijedlogu Izmjena i dopuna Plana održat će se 11. studenog 2020. (srijeda) u općinskoj dvorani u Okrugu Gornjem, na navedenoj adresi s početkom u 18:00 sati.












4. Pozivaju se zainteresirane osobe za sudjelovanje u javnoj raspravi. Prijedlozi i primjedbe mogu se dati u zapisnik, za vrijeme trajanja javnog izlaganja, a pisana mišljenja, prijedlozi i primjedbe na prijedlog Izmjena i dopuna Plana se mogu dostaviti do 16.11.2020. na adresu: Općina Okrug, Upravni odjel za lokalnu i opću upravu, prostorno uređenje i društvene djelatnosti, Bana Jelačića 17, 21223 Okrug Gornji. Do istog roka prijedlozi i primjedbe mogu se upisati i u Knjigu primjedbi koja će biti izložena uz prijedlog Izmjena i dopuna Plana.

Prijedlozi i primjedbe koji ne budu dostavljeni u roku i nisu čitko napisani i potpisani imenom i prezimenom uz adresu podnosioca neće se uzeti u obzir u pripremi izvješća o javnoj raspravi.

Napomena: S obzirom na situaciju epidemije COVID-19, javni uvid i izlaganje će se organizirati uz primjenu važećih zdravstveno – sigurnosnih mjera i preporuka nadležnih tijela te se zainteresirane osobe mole da se istih

pripremi izvješća o javnoj raspravi.

Napomena: S obzirom na situaciju epidemije COVID-19, javni uvid i izlaganje će se organizirati uz primjenu važećih zdravstveno – sigurnosnih mjera i preporuka nadležnih tijela te se zainteresirane osobe mole da se istih pridržavaju prilikom dolaska i sudjelovanja na uvidu / izlaganju.

-  [Obavijest o javnoj raspravi](#)  
pdf (23,82 KB)
-  [Zaključak načelnika o upućivanju prijedloga plana na javnu raspravu](#)  
pdf (55,5 KB)
-  [Tekstualni dio - prijedlog plana](#)  
pdf (147,75 KB)
-  [Tekstualni dio - obrazloženje](#)  
pdf (122,14 KB)
-  [Tekstualni dio - sažetak za javnost](#)  
pdf (124,27 KB)
-  [Grafčki dio - 1. Korištenje i namjena površine](#)  
pdf (1,45 MB)
-  [Grafčki dio - 2. Telekomunikacije i energetske sustavi](#)  
pdf (1,03 MB)
-  [Grafčki dio - 2.a\) Vodnogospodarski sustav](#)  
pdf (1,02 MB)
-  [Grafčki dio - 3. Uvjeti za korištenje, uređenje i zaštitu prostora](#)  
pdf (3,19 MB)
-  [Grafčki dio - 4. Građevinska područja](#)  
pdf (4,46 MB)
-  [Odredbe za provođenje - pročišćeni tekst - radna verzija](#)  
pdf (255,92 KB)



Općina Okrug

Ulica bana Jelačića 17,  
21 225 Okrug Gornji, Hrvatska

Općinska uprava

Novosti

Natječaji

Dokumenti

Javna nabava

Servisne informacije

Župni ured

Važnije adrese i telefoni

Udruge

Autobusni red vožnje

Poveznice

Okruška kartolina

Rudej d.o.o.

TZ Okrug

Splitsko-dalmatinska županija



**REPUBLIKA HRVATSKA  
SPLITSKO - DALMATINSKA ŽUPANIJA  
OPĆINA OKRUG**

**Upravni odjel za lokalnu i opću upravu,  
prostorno uređenje i društvene djelatnosti**

KLASA: 350-01/16-01/1  
URBROJ:2184/04-04/1/20-3  
OKRUG GORNJI, 20. LISTOPADA 2020.

- SVIMA – prema dostavnoj listi

**PREDMET: Postupak izrade Izmjena i dopuna PPUO Okrug  
- posebna obavijest o javnoj raspravi, traži se mišljenje**

Na temelju članka 97. Zakona o prostornom uređenju (N.N. broj 153/13, 65/17, 114/18, 39/19 i 98/19), obavještavamo vas da se prijedlog Izmjena i dopuna Prostornog plana uređenja Općine Okrug (u daljnjem tekstu: Izmjene i dopune Plana) upućuje na javnu raspravu koja će trajati 15 dana, **počinje 02. studenog 2020. i završava 16. studenog 2020. godine.**

Javni uvid u prijedlog Izmjena i dopuna Plana za vrijeme trajanja javne rasprave biti će moguć u općinskoj dvorani u Okrugu Gornjem na adresi Bana Jelačića br. 15, Okrug Gornji, svakog radnog dana od 8:00 do 14:00 sati, a srijedom i u vremenu od 16:00 do 18:00 sati, do isteka roka javne rasprave, a prijedlog će biti dostupan i na web-stranici Općine Okrug na internetskoj adresi: [www.okrug.hr](http://www.okrug.hr).

Javno izlaganje o prijedlogu Izmjena i dopuna Plana održat će se 11. studenog 2020. (srijeda) u općinskoj dvorani u Okrugu Gornjem, na navedenoj adresi s početkom u 18:00 sati.

**Pisana mišljenja, prijedlozi i primjedbe na prijedlog Izmjena i dopuna Plana se mogu dostaviti do 16.11.2020.** na adresu: Općina Okrug, Upravni odjel za lokalnu i opću upravu, prostorno uređenje i društvene djelatnosti, Bana Jelačića 17, 21223 Okrug Gornji.

Radi vašeg uvida, u prilogu vam dostavljamo Zaključak Općinskog načelnika Općine Okrug, Klasa: 022-05/17-01/151, Urbroj: 2184/04-01/20-8 od 14.10.2020. godine, temeljem kojeg je predmetni plan ponovo upućen u postupak javne rasprave, te CD s prijedlogom predmetnog plana za javnu raspravu (GISplan d.o.o. Split, siječanj/2017.) koji sadrži tekstualni i grafički dio te obrazloženje i sažetak za javnost, a radi lakšeg praćenja izmjena i dopuna priložen je i pročišćeni tekst odredbi za provođenje.

Temeljem članka 101. Zakona o prostornom uređenju, **pozivamo vas da svoje mišljenje (suglasnost, odobrenje ili drugi akt) na prijedlog priloženog plana dostavite ovom tijelu na gore navedenu adresu do 16.11.2020. godine.**

Ako ne dostavite mišljenje u roku, smatrat će se da je mišljenje dano i da je prijedlog plana izrađen u skladu s danim zahtjevima, odnosno s posebnim propisom i/ili dokumentom koji je od utjecaja na prostorni plan, a temeljem članka 101. stavka 4. istog Zakona.

**Napomena:** S obzirom na situaciju epidemije COVID-19, javni uvid i izlaganje će se organizirati uz primjenu važećih zdravstveno – sigurnosnih mjera i preporuka nadležnih tijela te se zainteresirane osobe mole da se istih pridržavaju prilikom dolaska i sudjelovanja na uvidu / izlaganju.


S poštovanjem,

PROČELNICA:  
Dijana Miše, dipl. iur.

**Prilozi:**

- Zaključak Općinskog načelnika od 14.10.2020. (preslika)
- CD s prijedlogom predmetnog plana (kao u tekstu)

**Dostaviti:**

- **MINISTARSTVO KULTURE I MEDIJA**, Uprava za zaštitu kulturne baštine, Konzervatorski odjel u Trogiru, Gradska 41, 21220 Trogir
  - **MINISTARSTVO GOSPODARSTVA I ODRŽIVOG RAZVOJA**, Uprava za zaštitu prirode, Radnička cesta 80, 10000 Zagreb
  - **MINISTARSTVO POLJOPRIVREDE**, Uprava za poljoprivredno zemljište, biljnu proizvodnju i tržište, Ulica grada Vukovara 78, 10000 Zagreb
  - **MINISTARSTVO POLJOPRIVREDE**, Uprava šumarstva, lovstva i drvne industrije, Planinska 2a, 10000 Zagreb
  - **HRVATSKE ŠUME**, Uprava šuma, Podružnica Split, Kralja Zvonimira 35, 21000 Split
  - **HRVATSKE CESTE**, Vončinina 3, 10000 Zagreb
  - **ŽUPANIJSKA UPRAVA ZA CESTE SPLIT**, Ruđera Boškovića 22, 21000 Split
  - **LUČKA UPRAVA SDŽ**, Braće Kaliterna 10, 21000 Split
  - **LUČKA KAPETANIJA SPLIT**, Obala Lazareta 1, 21000 Split
  - **HRVATSKE VODE**, Vodnogospodarski odjel za vodno područje dalmatinskih slivova, Vukovarska 35, 21000 Split
  - **HAKOM**, Ulica Roberta Frangeša Mihanovića 9, 10110 Zagreb
  - **HEP – ODS**, DP Elektrodalmacija Split, Poljička cesta 73, 21000 Split
  - **HEP – ODS**, DP Elektrodalmacija, Terenska jedinica Trogir, Dr. Franje Tuđmana 26, 21220 Trogir
  - **HEP - OPERATOR PRIJENOSNOG SUSTAVA**, Prijenosno područje Split, Ulica kneza Ljudevita Posavskog 5, 21000 Split
  - **VODOVOD I KANALIZACIJA**, Biokovska 3, 21000 Split
  - **MUP – RAVNATELJSTVO CIVILNE ZAŠTITE, PODRUČNI URED CZ SPLIT**, Služba inspekcijских poslova, Trg hrvatske bratske zajednice 9, 21000 Split
  - **MUP – RAVNATELJSTVO CIVILNE ZAŠTITE, PODRUČNI URED CZ SPLIT**, Moliških Hrvata 1, 21000 Split
-  Pismohrana, ovdje

**Na znanje:**

1. Uredu načelnika, ovdje
2. Predsjedniku Općinskog vijeća Općine Okrug
3. GISplan d.o.o., Ruđera Boškovića 7/89, 21000 Split



**REPUBLIKA HRVATSKA  
SPLITSKO-DALMATINSKA ŽUPANIJA  
OPĆINA OKRUG**

**Upravni odjel za lokalnu i opću upravu,  
prostorno uređenje i društvene djelatnosti**

KLASA: 350-01/16-01/1  
URBROJ:2184/04-04/1/20-4  
OKRUG GORNJI, 11. STUDENOG 2020.

**ZAPISNIK  
s javnog izlaganja u postupku javne rasprave o prijedlogu  
Izmjena i dopuna Prostornog plana uređenja Općine Okrug**

**Mjesto:** Općinska dvorana, Okrug Gornji

**Vrijeme:** 18:00 sati

**Nazočni:**

**I. Općina Okrug:** Ivica Radić (Općinski načelnik), Bruna Dadić (zamjenica načelnika), Dijana Miše (pročelnica nadležnog upravnog odjela) te Anđelo Anđelić i Ana Dujić (službenici u nadležnom upravnom odjelu)

**II. Stručni izrađivač plana:** Ines Berlengi (GISplan d.o.o. Split)

**III. Ostali** prema popisu koji prileži ovom zapisniku.

**Općinski načelnik Ivica Radić** daje uvodne riječi te se osvrće na presudu Visokog upravnog suda RH (u Općini zaprimljena 13.10.2020.) kojom je ukinuta Odluka o donošenju Izmjena i dopuna PPU-a Općine Okrug iz 2017. godine. Posebno ističe sudski razlog ukidanja, odnosno stav Suda da nije poštovan zakonski rok objave i početka javne rasprave (ujedno izražava sumnju u ispravnost ovog stava). Zbog toga se ponavlja javna rasprava o istom prijedlogu plana, a ponovljeni postupak će se voditi i dovršiti po Zakonu o prostornom uređenju koji je bio na snazi u vrijeme pokretanja izrade predmetnih izmjena i dopuna plana, kako i Sud određuje mjerodavni zakon u svojoj presudi. Stoga će se izmjene i dopune plana u ponovljenom postupku bazirati na konceptu koji je usvojen u prvoj javnoj raspravi, a nove izmjene će se razmatrati naknadno u novom postupku, koji će se svakako morati pokrenuti radi usklađenja s izmjenama i dopunama PP SDŽ-e, donošenje kojih se također ubrzo očekuje.

Zatim poziva predstavnike stručnih službi i predstavnicu stručnog izrađivača plana da izlože prijedlog plana koji je predmet izlaganja.

**Anđelo Anđelić** u nastavku iznosi podatke o objavi javne rasprave i navodi predmet današnjeg izlaganja, te iznosi podatke o načinu sudjelovanja u javnoj raspravi, odnosno podnošenju primjedbi (navodi da je krajnji rok 16.11.2020.) i objašnjava protokol rada na današnjem izlaganju. Potom prepušta riječ predstavnici stručnog izrađivača da detaljnije obrazloži sadržaj predmetnog prijedloga izmjena i dopuna plana.



**Ines Berlengi, predstavница stručnog izrađivača,** ukratko obrazlaže sadržaj izmjena i dopuna, u tekstualnom i grafičkom dijelu plana, koje se u bitnom odnose na sljedeće:

- odredbe za provođenje se prilagođavaju promjenama koje je donio zakon o legalizaciji (promjena koeficijentata izgrađenosti, povećana visina građevina), ukinuta je maksimalna površina za višestambene građevine, definirane su pomoćne građevine, omogućeno da se parkiralište rješava dalje od građevinske čestice, odredbe o dužobalnoj šetnici prilagođene da se ista može izvoditi prema stanju na terenu;
- daljnje bitne izmjene u tekstualnom i grafičkom dijelu Plana su određivanje zone za reciklažno dvorište i izdvojene zone poslovne namjene južno od uvale Kancelirovac, utvrđena lokacija dječjeg vrtića, proširenje građevinskog područja sjeverno od Tatinje do županijske ceste (područje Bušinci) te određivanje zone T3 za auto kamp na području Rudej u Okrugu Donjem;
- nadalje, u odredbama za provođenje infrastrukturni sustavi novelirani su prema zahtjevima javnopravnih tijela, dodani su uvjeti za smještaj vatrogasnog doma, dopunjene su odredbe za rekonstrukciju građevina itd.;
- karte s prikazima infrastrukturnih sustava nisu mijenjane u odnosu na Plan iz 2015. godine;
- mijenjana je karta zaštite tako što je ukinuta oznaka cijelog područje općine kao potencijalne arheološke zone;
- dodani su obuhvati obvezne izrade UPU-ova za nova građevinska područja: kamp, izdvojena zona poslovne namjene, područje Tatinja – Bušinci.

**Davor Drmić** pita gđu. Berlengi kojim načelom, odnosno kriterijima se izrađivač vodio kod proširenja građevinskog područja zapadno od uvale Tatinja.

**Ines Berlengi** odgovara da se proširenje građevinskog područja temeljilo na zakonskom ograničenju širenja građevinskih područja naselja uz obalu pa je proširenjem obuhvaćeno područje dalje od obalne crte, sjeverno do županijske ceste i zapadno do puta koji se od sjevera spušta do obale, a proširenje u obalnom području je ograničeno na područje koje je već dijelom zauzeto bespravnom izgradnjom odnosno legaliziranim građevinama. Zapadna granica utvrđena je po putu jer je put vidljiv na terenu, a kod formiranja građevinskih područja nastoji se područje definirati tako da ima neku prirodnu granicu.

**Davor Drmić** dopunjava da njega isključivo zanima po kojem kriteriju su u građevinsko područje ušle čestice zemlje zapadno od puta u uvali Tatinja.

**Ines Berlengi** odgovara da je isključivi kriterij taj što na tim česticama postoje izgrađene legalizirane građevine.

**Davor Drmić** tvrdi da preko puta (zapadno) postoji šest čestica zemlje koje su ušle u građevinsko područje a nisu izgrađene.

**Ines Berlengi** odgovara da to nije točno i da se stanje izgrađenosti može provjeriti na Geoportalu – pregledniku Državne geodetske uprave, na orto foto snimku.

**Branka Matas** pita znači li to da oni koji nisu gradili ne mogu ući u građevinsko područje.

**Ines Berlengi** odgovara da to nije točno i objašnjava da je to bio kriterij samo za uključivanje čestica zapadno od Puta Tatinje, a istočno su obuhvaćene najvećim dijelom neizgrađene čestice zemalja.

**Stjepan Matas** se nadovezuje na prethodnu diskusiju i dodaje kako ispada da onaj tko nije gradio taj je ispao „lud“.

**Općinski načelnik** odgovara da je to političko pitanje i da on to mora pojasniti. Kaže da se njega pita niko ne bi bio legaliziran, ali kako je zakon to omogućio uzeli smo u obzir legalizirane građevine po rješenjima o izvedenom stanju i uključili ih u građevinsko područje, bez obzira koliko je to pošteno ili pravedno. Nadalje, objašnjava kako je on tražio još više proširenje prema zapadu ali više se nije moglo jer je dio proširenja zauzela i površina planiranog auto kampa u Okrugu Donjem.

**Andelo Anđelić**, pozivom na kazivanje gosp. Matasa o položaju njegove čestice zemlje koje je iznio na uvidu prije početka izlaganja, pojašnjava da je ta čestica po ovom prijedlogu ušla u građevinsko područje (neizgrađeni dio).

**Stjepan Matas** dodaje da je to razumio ali zanima ga dokle će morati čekati da može graditi, odnosno raspolagati svojim zemljištem.

**Općinski načelnik** podsjeća da je za gradnju na ovom području uvjet i izrada planiranog UPU-a 19, te objašnjava razloge zbog kojih taj UPU do danas nije pokrenut, sve povezano s problematikom realizacije planirane županijske ceste za koju se ne zna kad će uopće biti gotova.

**Općinski načelnik** se tijekom diskusije ponovo pozvao na presudu VUS-a kao razlog zbog kojeg moramo ponavljati postupak javne rasprave i donošenja Izmjenama i dopunama PPU-a. Na načelnikov komentar kako je VUS ocjenu zakonitosti i ukidanje Odluke o donošenju Izmjena i dopuna PPU-a iz 2017. proveo po službenoj dužnosti, u diskusiju se ubacio gosp. **Davor Drmić** te je izjavio da je VUS taj postupak pokrenuo temeljem prijedloga kojeg je on podnio u svom zahtjevu sudu za ocjenu zakonitosti.

**Josip Petric** pita mogu li se oni koji su ostali „u bijelom“ (izvan građevinskog područja) uopće nadati da uđu u građevinsko područje i kada će oni moći doći na red.

**Ines Berlengi** odgovara da će to ovisiti o tome kad će se postojeće građevinsko područje izgraditi 80%, odnosno hoće li se nešto promijeniti u zakonu.

**Vesna Đapić** pita mijenja li se PPU-om širina Trogirske ulice.

**Ines Berlengi** odgovara da se kroz ID PPU-a općenitim odredbama definiraju profili ulica, a da se prometnice detaljno planiraju urbanističkim planovima (njevina nekretnina se nalazi u obuhvatu UPU-a 9) koji će se usklađivati nakon ovih izmjena PPU-a.

**Vesna Đapić** također se interesira je li na njihovom zemljištu planirana trafostanica.

**Ines Berlengi** odgovara da nema konkretne podatke ali da se i to detaljnije planira UPU-om, dok se u PPU trafostanice definiraju simbolom na približnim lokacijama.

**Mirko Đapić**, nastavno na prethodnu diskusiju, dodaje da je trafostanica bila ucrtana ali da je na njegovu primjedbu Elektrodalmacija odustala. Nadalje iznosi svoj problem da ne može na legaliziranu zgradu nadograditi visoko potkrovlje zbog planiranog puta koji je ušao u njegovu česticu zemlje, te pita kada će se to riješiti.

**Ines Berlengi** odgovara da će se to riješiti kroz usklađenje UPU-a 9.

**Mirko Đapić** nadalje negoduje zašto put mora biti širok 5 m te zašto mu Općina ne može dati nekakvu potvrdu da može dobiti građevinsku dozvolu.

**Općinski načelnik** pojašnjava da mu Općina ne može dati uvjete priključenja drugačije od UPU-a koji je na snazi, a da se profil puta planira i za druge građevne čestice iznad njegove te da mora čekati izmjene PPU-a i usklađenje UPU-a.

**Vinko Čubela** pita da li se što promijenilo u vezi legalizacije objekata koji su izgrađeni prije 60 godina i pojašnjava da je davno dao zahtjev za legalizaciju takve stare zgrade i da još nije dobio rješenje.

**Ines Berlengi** odgovara da to nije pitanje PPU-a.

**Ana Dujjić** upućuje gosp. Čubelu da se javi u županijski ured SDŽ-e, Ispostava Trogir, gdje će mu dati informacije kome se obratiti u vezi s njegovim predmetom.

Budući da više nije bilo pitanja u vezi predmeta izlaganja, Anđelo Anđelić napominje da se pisane primjedbe još mogu dostaviti do 16. studenog 2020. godine, te zaključuje raspravu u 19:00 sati.

Zapisničar:  
*Anđelić*  
Anđelo Anđelić, dipl. oec.

Pročelnica:  
*Miše*  
Dijana Miše, dipl. iur.

The seal is circular with a double border. The outer ring contains the text 'REPUBLIKA HRVATSKA' at the top and 'DALMATINSKA ŽUPANIJA' at the bottom. The inner ring contains 'OPĆINA ŠIBENIK' at the top and 'DOLNJI DEPARTMAN' at the bottom. In the center, there is a coat of arms with the number '9' above it.

POPIS PRISUTNIH OSOBA NA JAVNOM IZLAGANJU  
O PRIJEDLOGU IZMJENA I DOPUNA PPU-a OPĆINE OKRUG

R.br.	Ime i prezime	Naziv tijela, pravne osobe i dr. sudionika	Tel. / e-mail	Putpis
	GOJKO RAČUNA			
	DANIJELA MILIĆ			
	BRANIOLA MARIAS			
	STJEBAN MATIĆ			
	NIKOLA BARADA			
	YESUA ĐAPIĆ			
	MILKO ŽAPIĆ			
	ANA DUJIĆ	općina okrug		
	BRUNA DADIĆ	OPĆINA OKRUG		
	IULIA BADIĆ	OPĆINA OKRUG		
	ARĐEVO ANĐELIĆ	OPĆINA OKRUG		
	INES BERLENGI	GISPLAY d.o.o.		
	Dijana Mirec	OPĆINA OKRUG		
	VILKO ČIBELA	općina okrug		
	ĐAVOL DEMIĆ	A2 osoba		



Office of posting Prijamni poštanski ured	21 223	Date Datum	21/10/2020
Addressee of the item Primateelj pošiljke	MINIST. KULTURE I HEREDIJA UPRAVA ZA ZAŠTITU KULT. BAŠTINE, KONZER. ODJELUTKA Gradska 4A, 21 220 Trogir		
Nature of the item/vrsta pošiljke	<input type="checkbox"/> Registered Preporučena <input type="checkbox"/> Postal parcel Poštom <input type="checkbox"/> Insured letter Vrijednosna pošiljka		
Nº of item Br. pošiljke			
Meets on a destination/ispunjava se na odredištu	<input type="checkbox"/> The item mentioned above has been duly delivered Gore navedena pošiljka isporučena je		
Signature Potpis			

Return to  
Vratiti

Name Ime i prezime ili naziv tvrtke	OPĆINA OKRUG
Street and Nº Ulica i br.	BANA JELAČIĆA 17
Locality and country Mjesto i država	OKRUG GORNJI, RH
KLASA: 350-01/16-01/1 URBROJ: 2184/04-04/1/20-3	

\* The advice may be signed by the addressee or, if the regulations of the country of destination so provide, by another authorized person.  
\* Ovu obavijest može potpisati primatelj ili, ako to propisi određene države dopuštaju, druga ovlaštena osoba ili zaposlenik određеног poštanskog ureda.

Office of posting Prijamni poštanski ured	21 223	Date Datum	21/10/2020
Addressee of the item Primateelj pošiljke	MINIST. GOSPODAR. I ODRŽ. RAZVOJA, Uprava za zaštitu prirode Radnička cesta 80 10 000 Zagreb		
Nature of the item/vrsta pošiljke	<input type="checkbox"/> Registered Preporučena <input type="checkbox"/> Postal parcel Poštom <input type="checkbox"/> Insured letter Vrijednosna pošiljka		
Nº of item Br. pošiljke			
Meets on a destination/ispunjava se na odredištu	<input type="checkbox"/> The item mentioned above has been duly delivered Gore navedena pošiljka isporučena je		
Signature Potpis			

Return to  
Vratiti

Name Ime i prezime ili naziv tvrtke	OPĆINA OKRUG
Street and Nº Ulica i br.	BANA JELAČIĆA 17
Locality and country Mjesto i država	OKRUG GORNJI, RH
KLASA: 350-01/16-01/1 URBROJ: 2184/04-04/1/20-3	

\* The advice may be signed by the addressee or, if the regulations of the country of destination so provide, by another authorized person.  
\* Ovu obavijest može potpisati primatelj ili, ako to propisi određene države dopuštaju, druga ovlaštena osoba ili zaposlenik određеног poštanskog ureda.

Office of posting Prijamni poštanski ured	21 223	Date Datum	21/10/2020
Addressee of the item Primateelj pošiljke	MINISTARSTVO POLJOPRIVREDE Upr. za poljop. zemljote, biljnu proizvod. i tržište Ulica grada Vukovara 78, 10000 Zagreb		
Nature of the item/vrsta pošiljke	<input type="checkbox"/> Registered Preporučena <input type="checkbox"/> Postal parcel Poštom <input type="checkbox"/> Insured letter Vrijednosna pošiljka		
Nº of item Br. pošiljke			
Meets on a destination/ispunjava se na odredištu	<input type="checkbox"/> The item mentioned above has been duly delivered Gore navedena pošiljka isporučena je		
Signature Potpis			

Return to  
Vratiti

Name Ime i prezime ili naziv tvrtke	OPĆINA OKRUG
Street and Nº Ulica i br.	BANA JELAČIĆA 17
Locality and country Mjesto i država	OKRUG GORNJI, RH
KLASA: 350-01/16-01/1 UR BROJ: 2184/04-04/1/20-3	

\* The advice may be signed by the addressee or, if the regulations of the country of destination so provide, by another authorized person.

Office of posting / Prijamni poštanski ured: 21223  
Date / Datum: 21.10.2020

Addressee of the item / Primalac pošiljke: MINISTARSTVO POLJOPRIVREDE, Uprava šumarstva, legva i drvn. industrije, Barunjske 2a, 10000 Zagreb

Nature of the item/vrsta pošiljke: Registered / Preporučena, Postal parcel / Paketi, Insured letter / Vrijednosna pošiljka

Nº of item / Br. pošiljke: AR RF 46480236 8 HR

Meets on a destination / Ispunjava se na odredištu: The item mentioned above has been duly delivered / Gornje navedena pošiljka is delivered / uručena je. Date / Datum: 23.10.2020

Signature / Potpis: REPUBLIKA HRVATSKA, MINISTARSTVO POLJOPRIVREDE, *Uvac Lona*

On postal service / Poštanska služba

Stamp of the office returning the advice / Oznaka žiga poštanskog ureda koji vraća obavijest

Return to / Vratiti: Name / Ime i prezime ili naziv tvrtke: OPĆINA OKRUG  
Street and Nº / Ulica i br.: BANA JELAČIĆA 17  
Locality and country / Mjesto i država: OKRUG GORNJI, RH  
KLASA: 350-01/16-01/1  
UR BROJ: 2184/04-04/1/20-3

To be filled in by the sender / ispunjava pošiljatelj

Office of posting / Prijamni poštanski ured: 21223  
Date / Datum: 21.10.2020

Addressee of the item / Primalac pošiljke: HRVATSKE ŠUHE, UPRAVA ŠUHA, PODRUŽNICA SPUT, Kralja Zvonimira 35, 21000 Split

Nature of the item/vrsta pošiljke: Registered / Preporučena, Postal parcel / Paketi, Insured letter / Vrijednosna pošiljka

Nº of item / Br. pošiljke: AR RF 46480234 5 HR

Meets on a destination / Ispunjava se na odredištu: The item mentioned above has been duly delivered / Gornje navedena pošiljka is delivered / uručena je. Date / Datum: 23.10.2020

Signature / Potpis: *[Signature]*

On postal service / Poštanska služba

Stamp of the office returning the advice / Oznaka žiga poštanskog ureda koji vraća obavijest

Return to / Vratiti: Name / Ime i prezime ili naziv tvrtke: OPĆINA OKRUG  
Street and Nº / Ulica i br.: BANA JELAČIĆA 17  
Locality and country / Mjesto i država: OKRUG GORNJI, RH  
KLASA: 350-01/16-01/1  
UR BROJ: 2184/04-04/1/20-3

To be filled in by the sender / ispunjava pošiljatelj

OPUNOMOĆENIK

Office of posting / Prijamni poštanski ured: 21223  
Date / Datum: 21.10.2020

Addressee of the item / Primalac pošiljke: HRVATSKE CESTE, Vokćina 3, 10000 Zagreb

Nature of the item/vrsta pošiljke: Registered / Preporučena, Postal parcel / Paketi, Insured letter / Vrijednosna pošiljka

Nº of item / Br. pošiljke: AR RF 46480233 7 HR

Meets on a destination / Ispunjava se na odredištu: The item mentioned above has been duly delivered / Gornje navedena pošiljka is delivered / uručena je. Date / Datum: 23.10.2020

Signature / Potpis: *[Signature]*

On postal service / Poštanska služba

Stamp of the office returning the advice / Oznaka žiga poštanskog ureda koji vraća obavijest

Return to / Vratiti: Name / Ime i prezime ili naziv tvrtke: OPĆINA OKRUG  
Street and Nº / Ulica i br.: BANA JELAČIĆA 17  
Locality and country / Mjesto i država: OKRUG GORNJI, RH  
KLASA: 350-01/16-01/1  
UR BROJ: 2184/04-04/1/20-3

To be filled in by the sender / ispunjava pošiljatelj

OPUNOMOĆENIK

Office of posting Prijamni poštanski ured 21 223	Date Datum 21/10/2020
Addressee of the item Primateļ pošiljke ŽUPANIJSKA UPRAVA ZA CESTE SPLIT Ruĉica Boškovića 22, 21 000 Split	
Nature of the item/vrsta pošiljke <input type="checkbox"/> Registered <input type="checkbox"/> Recommended <input type="checkbox"/> Postal parcel <input type="checkbox"/> Parcel <input type="checkbox"/> Insured letter <input type="checkbox"/> Valuable mail	
N° of item Br. pošiljke AR RF 46 480 232 3 HR	
Moneyorder Upunilica Amount Iznos	
Meets on a destination/ispunjava se na odredištu The item mentioned above has been duly Gore navedena pošiljka <input checked="" type="checkbox"/> delivered urucena je <input type="checkbox"/> paid isplicena je Date Datum 21/10/2020	
Signature* Potpis* 23.10.2020 [Signature]	

On postal service  
Poštanska služba

Stamp of the office returning the advice  
Ottisak žiga poštanskog ureda koji vraća obavijest

Return to  
Vratiti  
Name  
Ime i prezime ili naziv tvrtke  
OPĆINA OKRUG

Street and N°  
Ulica i br.  
BANA JELAČIĆA 17

Locality and country  
Mjesto i država  
OKRUG GORNJI, RH

KLASA: 350-01/16-01/1  
URBROJ: 2184/04-04/1/20-3

\*The advice may be signed by the addressee or, if the regulations of the country of destination so provide, by another authorized person.  
\*Ovu obavijest može potpisati primatelj ili, ako to propisi određene države dopuštaju, druga ovlaštena osoba ili zaposlenik određenoĝ poštanskog ureda.

Office of posting Prijamni poštanski ured 21 223	Date Datum 21/10/2020
Addressee of the item Primateļ pošiljke LUČKA UPRAVA SDŽ Braće Katićina 10, 21 000 Split	
Nature of the item/vrsta pošiljke <input type="checkbox"/> Registered <input type="checkbox"/> Recommended <input type="checkbox"/> Postal parcel <input type="checkbox"/> Parcel <input type="checkbox"/> Insured letter <input type="checkbox"/> Valuable mail	
N° of item Br. pošiljke AR RF 46 480 231 0 HR	
Moneyorder Upunilica Amount Iznos	
Meets on a destination/ispunjava se na odredištu The item mentioned above has been duly Gore navedena pošiljka <input checked="" type="checkbox"/> delivered urucena je <input type="checkbox"/> paid isplicena je Date Datum 23/10/2020	
Signature* Potpis* [Signature]	

On postal service  
Poštanska služba

Stamp of the office returning the advice  
Ottisak žiga poštanskog ureda koji vraća obavijest

Return to  
Vratiti  
Name  
Ime i prezime ili naziv tvrtke  
OPĆINA OKRUG

Street and N°  
Ulica i br.  
BANA JELAČIĆA 17

Locality and country  
Mjesto i država  
OKRUG GORNJI, RH

KLASA: 350-01/16-01/1  
URBROJ: 2184/04-04/1/20-3

\*The advice may be signed by the addressee or, if the regulations of the country of destination so provide, by another authorized person.  
\*Ovu obavijest može potpisati primatelj ili, ako to propisi određene države dopuštaju, druga ovlaštena osoba ili zaposlenik određenoĝ poštanskog ureda.

Office of posting Prijamni poštanski ured 21 223	Date Datum 21/10/2020
Addressee of the item Primateļ pošiljke LUČKA KATETANJA SPLIT Obala Lazareta 1, 21 000 Split	
Nature of the item/vrsta pošiljke <input type="checkbox"/> Registered <input type="checkbox"/> Recommended <input type="checkbox"/> Postal parcel <input type="checkbox"/> Parcel <input type="checkbox"/> Insured letter <input type="checkbox"/> Valuable mail	
N° of item Br. pošiljke AR RF 46 480 249 5 HR	
Moneyorder Upunilica Amount Iznos	
Meets on a destination/ispunjava se na odredištu The item mentioned above has been duly Gore navedena pošiljka <input checked="" type="checkbox"/> delivered urucena je <input type="checkbox"/> paid isplicena je Date Datum 23/10/2020	
Signature* Potpis* [Signature]	

On postal service  
Poštanska služba

Stamp of the office returning the advice  
Ottisak žiga poštanskog ureda koji vraća obavijest

Return to  
Vratiti  
Name  
Ime i prezime ili naziv tvrtke  
OPĆINA OKRUG

Street and N°  
Ulica i br.  
BANA JELAČIĆA 17

Locality and country  
Mjesto i država  
OKRUG GORNJI, RH

KLASA: 350-01/16-01/1  
URBROJ: 2184/04-04/1/20-3

\*The advice may be signed by the addressee or, if the regulations of the country



Office of posting / Prijemni poštanski ured: 21 223 Date / Datum: 21/10/2020

Addressee of the item / Primaatelj pošiljke: HRVATSKE VODE Vodnogosp. odjel za vodno područje obilježinskih slivova, Vukovarska 35, 21 000 Split

Nature of the item/vrsta pošiljke: Registered / Preporučena, Postal parcel / Pošt. paket, Insured letter / Vrijednija pošiljka

Nº of item / Br. pošiljke: AR RE 46 480 248 7 HR

Amount / Iznos: [blank]

Meets on a destination / Ispunjava se na odredištu: The item mentioned above has been duly delivered / Gore navedena pošiljka isporučena je: [checked] Date / Datum: 21/10/2020

Signature / Potpis: HRVATSKE VODE Vodnogosp. odjel za vodno područje obilježinskih slivova

On postal service / Poštanska služba

Stamp of the office returning the advice / Otsak 2123 poštanskog ureda koji vraća obavijest

Return to / Vratiti: Name / Ime i prezime / naziv tvrtke: OPĆINA OKRUG

Street and Nº / Ulica i br.: BANA JELAČIĆA 17

Locality and country / Mjesto i država: OKRUG GORNJI, RH

KLASA: 350-01/16-01/1

URBROJ: 2184/04-04/1/20-3

To be filled in by the sender / ispunjava pošiljatelj

\*The advice may be signed by the addressee or, if the regulations of the country of destination so provide, by another authorized person. \*Ovu obavijest može potpisati primaatelj ili, ako to propisi određene države dopuštaju, druga ovlaštena osoba ili zaposlenik određene poštanske ureda.

Office of posting / Prijemni poštanski ured: 21 223 Date / Datum: 21/10/2020

Addressee of the item / Primaatelj pošiljke: HAKOH Ulica Roberta Frangeša Mihanovića 9, 10 110 Zagreb

Nature of the item/vrsta pošiljke: Registered / Preporučena, Postal parcel / Pošt. paket, Insured letter / Vrijednija pošiljka

Nº of item / Br. pošiljke: AR RE 46 480 247 3 HR

Amount / Iznos: [blank]

Meets on a destination / Ispunjava se na odredištu: The item mentioned above has been duly delivered / Gore navedena pošiljka isporučena je: [checked] Date / Datum: 23-10-2020

Signature / Potpis: [Signature]

On postal service / Poštanska služba

Stamp of the office returning the advice / Otsak 2122 poštanskog ureda koji vraća obavijest

Return to / Vratiti: Name / Ime i prezime / naziv tvrtke: OPĆINA OKRUG

Street and Nº / Ulica i br.: BANA JELAČIĆA 17

Locality and country / Mjesto i država: OKRUG GORNJI, RH

KLASA: 350-01/16-01/1

URBROJ: 2184/04-04/1/20-3

To be filled in by the sender / ispunjava pošiljatelj

\*The advice may be signed by the addressee or, if the regulations of the country of destination so provide, by another authorized person. \*Ovu obavijest može potpisati primaatelj ili, ako to propisi određene države dopuštaju, druga ovlaštena osoba ili zaposlenik određene poštanske ureda.

Office of posting / Prijemni poštanski ured: 21 223 Date / Datum: 21/10/2020

Addressee of the item / Primaatelj pošiljke: HEP-ODS, JP Elektroenergetika Split Poljska cesta 73, 21 000 Split

Nature of the item/vrsta pošiljke: Registered / Preporučena, Postal parcel / Pošt. paket, Insured letter / Vrijednija pošiljka

Nº of item / Br. pošiljke: AR RE 46 480 246 0 HR

Amount / Iznos: [blank]

Meets on a destination / Ispunjava se na odredištu: The item mentioned above has been duly delivered / Gore navedena pošiljka isporučena je: [checked] Date / Datum: 23-10-2020

Signature / Potpis: [Signature]

On postal service / Poštanska služba

Stamp of the office returning the advice / Otsak 2123 poštanskog ureda koji vraća obavijest

Return to / Vratiti: Name / Ime i prezime / naziv tvrtke: OPĆINA OKRUG

Street and Nº / Ulica i br.: BANA JELAČIĆA 17

Locality and country / Mjesto i država: OKRUG GORNJI, RH

KLASA: 350-01/16-01/1

URBROJ: 2184/04-04/1/20-3

To be filled in by the sender / ispunjava pošiljatelj

\*The advice may be signed by the addressee or, if the regulations of the country of destination so provide, by another authorized person. \*Ovu obavijest može potpisati primaatelj ili, ako to propisi određene države dopuštaju, druga ovlaštena osoba ili zaposlenik određene poštanske ureda.

Office of posting  
Prijamni poštanski ured  
21 223

Date  
Datum  
21/10/2020

Addressee of the item  
Primalac pošiljke  
HEP-ODS DP Elektrodalmine  
Terenska jedinica Tragir  
Dr. Franje Tuđmana 26, 21 220 Tragir

Nature of the item/vrsta pošiljke

Registered  
Preporučena  
Postal parcel  
Paket  
Insured letter  
Vrijednija pošiljka

Amount  
Iznos

N° of item  
Br. pošiljke  
AR RF 46 480 245 6 HR

Moneyorder  
Uputnica

Amount  
Iznos

The item mentioned above has been duly  
Gore navedena pošiljka

delivered  
uručena je

paid  
isplaćena je

Date  
Datum  
21/10/2020

Signature\*  
Potpis\*



On postal service  
Poštanska služba

Stamp of the office returning the advice  
Otsak Ziga poštanskog ureda koji vraća obavijest

Return to  
Vratiti

Name  
Ime i prezime ili naziv tvrtke  
OPĆINA OKRUG

Street and N°  
Ulica i br.  
BANA JELAČIĆA 17

Locality and country  
Mjesto i država  
OKRUG GORNJI, RH

KLASA: 350-01/16-01/1  
URBROJ: 2184/04-04/1/20-3

To be filled in by the sender  
ispunjava pošiljatelj

OPUNOMOČENIK

Ozn. za narudžbu: 7/2018

\* The advice may be signed by the addressee or, if the regulations of the country of destination so provide, by another authorized person.  
\* Ovu obavijest može potpisati primalac ili, ako to propisi određene države dopuštaju, druga ovlaštena osoba ili zaposlenik određenog poštanskog ureda.

Office of posting  
Prijamni poštanski ured  
21 223

Date  
Datum  
21/10/2020

Addressee of the item  
Primalac pošiljke  
HEP-OPERATOR PRIJENOS SUSTAVA  
Prijenosna podružje SP  
Ulica kneza Ljudevita Posavskog 5, Split

Nature of the item/vrsta pošiljke

Registered  
Preporučena  
Postal parcel  
Paket  
Insured letter  
Vrijednija pošiljka

Amount  
Iznos

N° of item  
Br. pošiljke  
AR RF 46 480 244 2 HR

Moneyorder  
Uputnica

Amount  
Iznos

The item mentioned above has been duly  
Gore navedena pošiljka

delivered  
uručena je

paid  
isplaćena je

Date  
Datum  
21/10/2020

Signature\*  
Potpis\*



On postal service  
Poštanska služba

Stamp of the office returning the advice  
Otsak Ziga poštanskog ureda koji vraća obavijest

Return to  
Vratiti

Name  
Ime i prezime ili naziv tvrtke  
OPĆINA OKRUG

Street and N°  
Ulica i br.  
BANA JELAČIĆA 17

Locality and country  
Mjesto i država  
OKRUG GORNJI, RH

KLASA: 350-01/16-01/1  
URBROJ: 2184/04-04/1/20-3

To be filled in by the sender  
ispunjava pošiljatelj

Ozn. za narudžbu: 7/2018

\* The advice may be signed by the addressee or, if the regulations of the country of destination so provide, by another authorized person.  
\* Ovu obavijest može potpisati primalac ili, ako to propisi određene države dopuštaju, druga ovlaštena osoba ili zaposlenik određenog poštanskog ureda.

Office of posting  
Prijamni poštanski ured  
21 223

Date  
Datum  
21/10/2020

Addressee of the item  
Primalac pošiljke  
VODOVOD I KANALIZACIJA  
Bikovske 3, 21 000 Split

Nature of the item/vrsta pošiljke

Registered  
Preporučena  
Postal parcel  
Paket  
Insured letter  
Vrijednija pošiljka

Amount  
Iznos

N° of item  
Br. pošiljke  
AR RF 46 480 243 9 HR

Moneyorder  
Uputnica

Amount  
Iznos

The item mentioned above has been duly  
Gore navedena pošiljka

delivered  
uručena je

paid  
isplaćena je

Date  
Datum  
23-10-2020

Signature\*  
Potpis\*



On postal service  
Poštanska služba

Stamp of the office returning the advice  
Otsak Ziga poštanskog ureda koji vraća obavijest

Return to  
Vratiti

Name  
Ime i prezime ili naziv tvrtke  
OPĆINA OKRUG

Street and N°  
Ulica i br.  
BANA JELAČIĆA 17

Locality and country  
Mjesto i država  
OKRUG GORNJI, RH

KLASA: 350-01/16-01/1  
URBROJ: 2184/04-04/1/20-3

To be filled in by the sender  
ispunjava pošiljatelj

Ozn. za narudžbu: 7/2018

\* The advice may be signed by the addressee or, if the regulations of the country of destination so provide, by another authorized person.

On postal service  
Poštanska služba

Office of posting Prijamni poštanski ured	21223	Date Datum	21/10/2020
Addressee of the item Primalac pošiljke	HUP-RAVN. CIVIL. ZAŠTITE, URED SPLIT Služba inspeksijskih poslova Traj. hrv. bratske zajednice 9, 21 000 Split		
Nature of the item/vrsta pošiljke			
<input type="checkbox"/> Registered Preporučena	Amount Iznos		
<input type="checkbox"/> Postal parcel Paket			
<input type="checkbox"/> Insured letter Varnosigurna pošiljka			
No. of item Br. pošiljke	AR RE 46480242 5 HR		
<input type="checkbox"/> Moneyorder Upitnica	Amount Iznos		
Meets on a destination /ispunjava se na odredištu			
The item mentioned above has been duly delivered /Gore navedena pošiljka je ispravno uručena je			
Signature* Potpis*			
23-10-2020			

Return to  
Vratiti:

Stamp of the office returning the advice  
Ottisak 2ga poštanskog ureda kojim vraća obavijest

Name  
Ime i prezime ili regist. vrsta

Street and No.  
Ulica i br.

Locality and country  
Mjesto i država

OPĆINA OKRUG  
BANA JELACIĆA 17  
OKRUG GORNJI, RH

REPUBLICA HRVATSKA KLASA: 350-01/16-01/1  
MINISTARSTVO UNUTARNJIH POSLOVA  
POLICIJSKA UPRAVA  
SPLITSKO-DALMATINSKA  
URBRG: 2184/04-04/1/20-3

To be filled in by the sender  
Ispunjava pošiljalac

\* The advice may be signed by the addressee or, if the regulations of the country of destination so provide, by another authorized person.  
\* Ovu obavijest može potpisati primaatelj ili, ako to propisi određene države dopuštaju, druga ovlaštena osoba iz zapečatnik određenog poštanskog ureda.

Ozn. za narudžbu: 7/2018

On postal service  
Poštanska služba

Office of posting Prijamni poštanski ured	21223	Date Datum	21/10/2020
Addressee of the item Primalac pošiljke	HUP-RAVNATELJ CIVIL. ZAŠTITE PODRUČNI URED 23 SPLIT Holiških Hrvata 1, 21 000 Split		
Nature of the item/vrsta pošiljke			
<input type="checkbox"/> Registered Preporučena	Amount Iznos		
<input type="checkbox"/> Postal parcel Paket			
<input type="checkbox"/> Insured letter Varnosigurna pošiljka			
No. of item Br. pošiljke	AR RE 46480241 1 HR		
<input type="checkbox"/> Moneyorder Upitnica	Amount Iznos		
Meets on a destination /ispunjava se na odredištu			
The item mentioned above has been duly delivered /Gore navedena pošiljka je ispravno uručena je			
Signature* Potpis*			
29.10.20			

Return to  
Vratiti:

Stamp of the office returning the advice  
Ottisak 2ga poštanskog ureda kojim vraća obavijest

Name  
Ime i prezime ili regist. vrsta

Street and No.  
Ulica i br.

Locality and country  
Mjesto i država

OPĆINA OKRUG  
BANA JELACIĆA 17  
OKRUG GORNJI, RH

KLASA: 350-01/16-01/1  
URBRG: 2184/04-04/1/20-3

To be filled in by the sender  
Ispunjava pošiljalac

\* The advice may be signed by the addressee or, if the regulations of the country of destination so provide, by another authorized person.  
\* Ovu obavijest može potpisati primaatelj ili, ako to propisi određene države dopuštaju, druga ovlaštena osoba iz zapečatnik određenog poštanskog ureda.

Ozn. za narudžbu: 7/2018



REPUBLIKA HRVATSKA  
SPLITSKO-DALMATINSKA ŽUPANIJA  
OPĆINA OKRUG

Primljeno: 30. listopada 2020.	
Klasifikacija: [ ]	troj. red.
Ured: [ ]	red.

KLASA: 350-05/16-01/127  
URBROJ: 376-05-3-20-07  
Zagreb, 26. listopada 2020.

Republika Hrvatska  
Splitsko-dalmatinska županija  
Općina Okrug  
Upravni odjel za komunalno gospodarstvo i prostorno uređenje  
Bana Jelačića 17  
21223 OKRUG GORNJI

**Predmet: Općina Okrug**  
IZMJENE I DOPUNE PPU OPĆINE OKRUG  
- mišljenje u tijeku javne rasprave

Veza: Vaš dopis KLASA: 350-01/16-01/1, URBROJ: 2184/04-04/1/20-3 od 20. listopada 2020.

Poštovani,

Hrvatska regulatorna agencija za mrežne djelatnosti (dalje: HAKOM) zaprimila je vaš dopis kojim tražite da na osnovu članka 97. Zakona o prostornom uređenju (NN br. 153/13, 65/17, 114/18, 39/19) i članka 25. stavka 2. i 3. Zakona o elektroničkim komunikacijama (NN br. 73/08, 90/11, 133/12, 80/13, 71/14 i 72/17) izda mišljenje na prijedlog IZMJENE I DOPUNE PPU OPĆINE OKRUG za javnu raspravu.

Uvidom u dostavljeni prijedlog IZMJENE I DOPUNE PPU OPĆINE OKRUG za javnu raspravu **potvrđujemo** da na prijedlog nemamo primjedbi.

S poštovanjem,

HRVATSKA REGULATORNA AGENCIJA *RAVNATELJ*  
ZA MREŽNE DJELATNOSTI

Roberta Frangeša Mihanovića 9  
4 ZAGREB

*P. od*  
*mr.sc. Miran Gostović*

Dostaviti:

I. Naslovu preporučeno



REPUBLIKA HRVATSKA  
**MINISTARSTVO UNUTARNJIH POSLOVA**  
RAVNATELJSTVO CIVILNE ZAŠTITE  
PODRUČNI URED CIVILNE ZAŠTITE SPLIT  
SLUŽBA INSPEKCIJSKIH POSLOVA SPLIT



REPUBLIKA HRVATSKA  
SPLITSKO-DALMATINSKA ŽUPANIJA  
OPĆINA OKRUG

Prilož.	30. listopada, 2020.	
K		
Ur.		

KLASA: 214-02/20-11/383  
URBROJ: 511-01-368-20-2  
Solin, 27. listopada 2020.

**OPĆINA OKRUG**  
**Upravni odjel za lokalnu i opću upravu; prostorno uređenje i društvene djelatnosti**  
**Okrug Gornji**

PREDMET: Prijedlog Plana prostornog uređenja Općine Okrug  
- javna rasprava  
- dostavlja se -

Vašim zahtjevom Klasa: 350-01/16-01/1, Urbroj: 2184/04-04/1/20-3, od 20.10. 2020. godine pozvali ste ovo Tijelo na javnu raspravu za Prijedlog Plana prostornog uređenja Općine Okrug. U svezi Vašeg zahtjeva izvršen je uvid u evidencije koje vodi ovo Tijelo, te je utvrđeno da su za predmetni Plan izdani posebni uvjeti građenja iz područja zaštite od požara broj: 511-12-21-5198/2-2016-I.S. od 20.04.2016.

Uvidom u navedeni Plan utvrđeno je da su isti sadržani u tekstualnom dijelu plana, a prikaz hidrantske mreže treba biti u grafičkom dijelu plana. Ovim smatramo odgovorenim.

  
VODITELJ  
Pefar Bekavac

DOSTAVITI:  
1. Naslovu  
2. Pismohrana



Hrvatski operator prijenosnog sustava d.o.o.  
Prijenosno područje Split  
Kneza Ljudevita Posavskog 5,  
21000 Split, Hrvatska

Telefon +385 021 405 800  
Telefaks +385 021 405 916  
Pošta 21200 Split • Servis

REPUBLIKA HRVATSKA  
ŠPLITSKO-DALMATINSKA ŽUPANIJA  
OPĆINA OKRUG

Priloga	10. studenop 2010.	
Klasifikacijska oznaka:		Isprazno
Uredbeni broj		Pril. Vrij.

**OPĆINA OKRUG**  
**Upravni odjel za lokalnu i opću upravu**  
**prostorno uređenje i društvene djelatnosti**  
**Bana Jelačića 17**  
**21 223 OKRUG**

KLASA: 700/20-15/1280  
UR. BROJ: 3-200-002-05/ID-20-03

VAŠ BROJ I ZNAK: Klasa: 350-01/16-01/1  
Urbroj: 2184/04-04/1/20-3

DATUM: 06.11.2020.

**PREDMET: Izrada izmjena i dopuna PPUO Okrug - očitovanje za javnu raspravu**

Poštovani,

Temeljem Vašeg dopisa, Klasa: 350-01/16-01/1, Urbroj: 2184/04-04/1/20-3 od 20.10.2020. godine za dostavu očitovanja, primjedbi i prijedloga za izradu Izmjena i dopuna PPUO Okrug u fazi javne rasprave, HRVATSKI OPERATOR PRIJENOSNOG SUSTAVA d.o.o., Prijenosno područje Split (u daljnjem tekstu, tvrtka, skraćeno: HOPS d.o.o., PrP Split) postupajući prema odredbama Zakona o energiji (NN 120/12, 14/14, 95/15, 102/15) Zakona o tržištu električne energije (NN 23/12, 95/15, 102/15, 68/18) kojim se uređuju elektroenergetske djelatnosti u RH, članak 1. stavak 3. i članak 8., te temeljem članka 101. Zakona o prostornom uređenju (NN br. 153/13, 65/17, 114/18, 39/19), sukladno svojoj nadležnosti dostavlja vam slijedeće

### O Č I T O V A N J E

Uvidom u važeći PPUO Okrug, kao i dokumentaciju tvrtke HOPS d.o.o. utvrdili smo da se u obuhvatu predmetnog Plana nema postojećih ni planiranih elektro-prijenosnih objekata, a koji su u nadležnosti tvrtke HOPS d.o.o.

Temeljem navedenog, tvrtka HOPS d.o.o. PrP Split nema zahtjeve ni primjedbe na Prijedlog Izmjena i dopuna PPUO Okrug u postupku javne rasprave.

**NAPOMENA:** Ovo očitovanje se odnosi na objekte elektro-prijenosne mreže (dalekovodi, transformatorske stanice napona 110 kV, 220 kV i 400 kV) koji su u nadležnosti Hrvatskog operatora prijenosnog sustava d.o.o.

Za eventualna pojašnjenja ili dodatne informacije, koje su vezane uz predmetno očitovanje, možete se obratiti gđi. Ivani Duvnjak dipl.ing.građ., tel. 021/405-967.

S poštovanjem,



Direktor:  
  
Zoran Sinovčić, dipl.ing.el.

*Duvnjak*

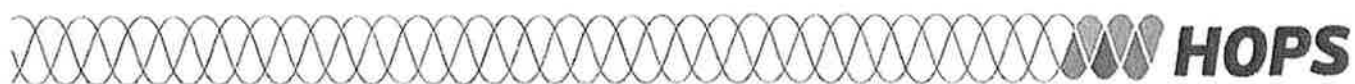
UPRAVA DRUŠTVA • Predsjednik Uprave Tomislav Plavšić • Članovi Dejan Liović • Zlatko Visković

IBAN HR97 2340 0091 1101 7745 1 • Privredna banka Zagreb • OIB 13148821633  
Trgovački sud u Zagrebu • MBS 080517105 •  
Temeljni kapital u iznosu 4.948.627.300,00 HRK  
uplaćen u cijelosti u novcu, stvarima i pravima  
[www.hops.hr](http://www.hops.hr)




Preslik: - Arhiva

Na znanje: - Direktor Prijenosnog područja Split  
- Pomoćnik direktora Prijenosnog područja Split  
- Članovima Povjerenstva (D.Biuk, G. Čubra, I. Duvnjak, L.Ćurin, B.Ćosić)  
- Odjel za izgradnju Split (za: D. Škarica, dipl. ing.)



Sektor za pripremu, građenje i rekonstrukciju  
Odjel za strateško planiranje  
KLASA: 350-02/20-01/213  
URBROJ: 345-400-440-441/516-20-02  
Zagreb 05.11.2020. god.



**REPUBLIKA HRVATSKA  
SPLITSKO-DALMATINSKA ŽUPANIJA  
OPĆINA OKRUG**  
Upravni odjel za lokalnu i opću upravu,  
prostorno uređenje i društvene djelatnosti  
**21 223 OKRUG GORNJI**

**Predmet: Izmjene i dopune Prostornog plana uređenja Općine Okrug  
– javna rasprava, mišljenje**

Primili smo vaš dopis, klasa: 350-01/16-01/1, ur. broj: 2184/04-04/1/20-3 od 20.10.2020. godine kojim ste nas obavijestili o održavanju javne rasprave o Prijedlogu Izmjena i dopuna Prostornog plana Općine Okrug te ste zatražili naše mišljenje.

Temeljem članka 101. Zakona o prostornom uređenju („Narodne novine“ broj 153/13, 65/17, 114/18, 39/19 i 98/19) i članka 82. Zakona o cestama („Narodne novine“ broj 84/11, 22/13, 54/13, 148/13, 92/14 i 110/19) Hrvatske ceste d.o.o. izvršile su pregled izrađene prostorno-planske dokumentacije i daju očitovanje na predložena rješenja cestovne infrastrukture državnog značenja:

1. Utvrđujemo da na području Općine Okrug nema postojećih državnih cesta prema Odluci o razvrstavanju javnih cesta („Narodne novine“ broj 17/20).
2. S ciljem poboljšanja odvijanja prometa na cijelom području otoka Čiova u tijeku je izrada *Prostorno – prometno - građevinske studije cestovne mreže na otoku Čiovu*. U studiji se analiziraju prostorne osobitosti u okruženju, postojeće stanje cestovne mreže otoka Čiova te analiziraju planirani zahvati na otoku. Prijedlog planiranih zahvata sa označenim kategorijama cesta šaljemo u privitku te molimo da se ucrtaju u plan. Planirani zahvati već su dostavljeni Zavodu za prostorno uređenje Splitsko - dalmatinske županije te su uneseni u prijedlog Županijskog plana (ponovna javna rasprava održana je tijekom listopada 2020. godine).

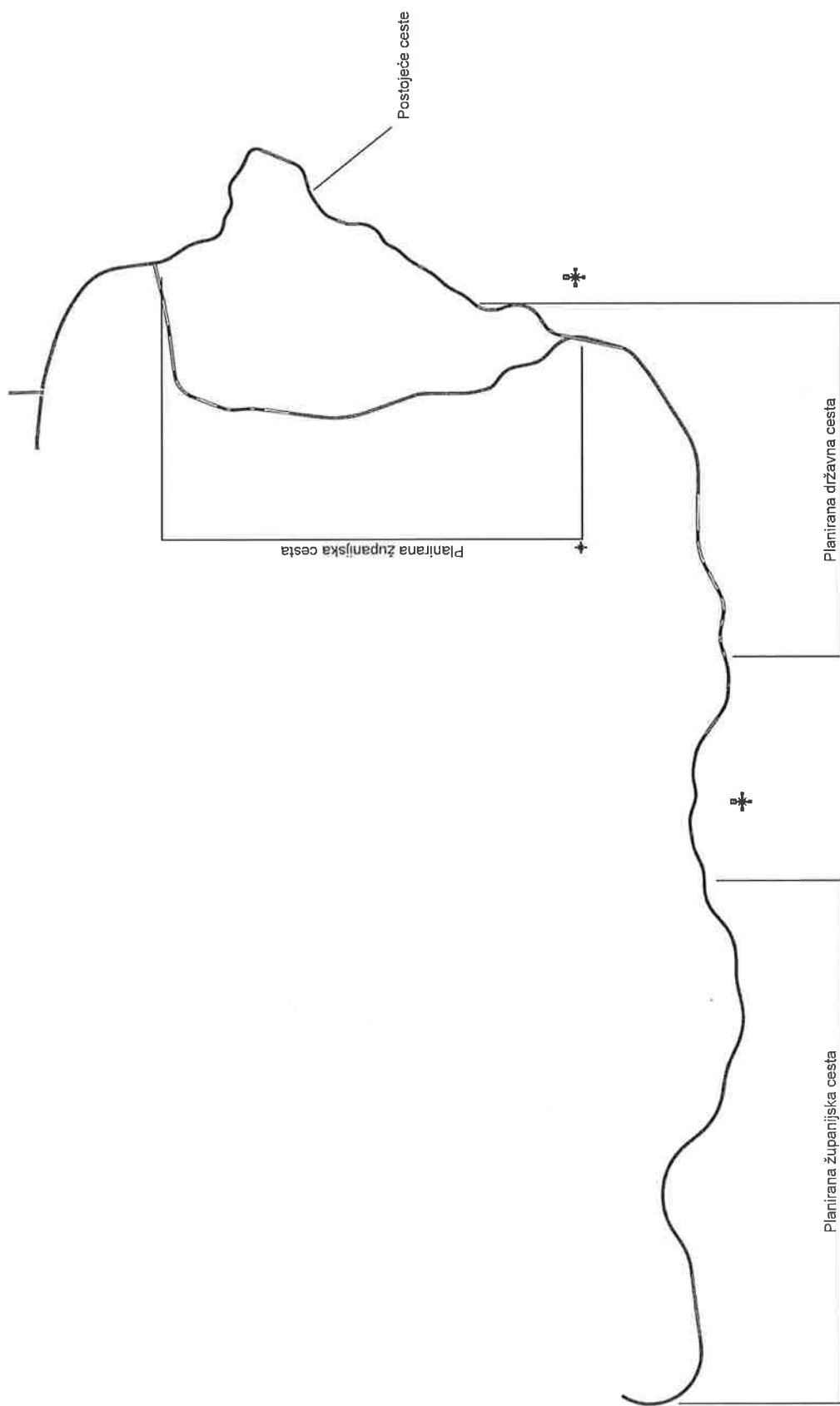
S poštovanjem,

**Direktor Sektora**

**Darko Šošić, dipl.ing.grad.**

Privitak:  
- Kao u tekstu  
Co:  
- Pismohrana







društvo s ograničenom odgovornošću

Uprava: Krunoslav Jakupčić, dipl.ing. šum. – predsjednik, Ante Sabljčić, dipl.ing. šum. – član; mr.sc. Igor Fazekaš – član • MB 3631133 • OIB 69693144506 • Trgovački sud u Zagrebu (MBS 080251008) • Temeljni kapital 1.171.670.000,00 kn, uplaćen u cijelosti • SWIFT: PBZGHR2X • IBAN: HR46 2340 0091 1001 0036 0 • Telefon: 01/4804 111 • Telefax: 01/4804 101 • pp 148, 10002 Zagreb • web: <http://www.hrsume.hr> • e-mail: [direkcija@hrsume.hr](mailto:direkcija@hrsume.hr)

KL:ST-06-10-2087

UR.BR: 15-00-06/03-20-30

Split, 10. studenoga 2020. god

REPUBLIKA HRVATSKA  
SPLITSKO-DALMATINSKA ŽUPANIJA

Primitak: 10. studenog 2020.		
Klasni broj: 350-01/16-01/1; 2184/04-04/1/20-3		Ustroj jed:
Uredbeni broj:	Pril:	Strj:
10000 Zagreb, Ulica kneza Branimira 1		

REPUBLIKA HRVATSKA  
SPLITSKO-DALMATINSKA ŽUPANIJA  
OPĆINA OKRUG

Upravni odjel za lokalnu i opću  
upravu, prostorno uređenje i društvene djelatnosti

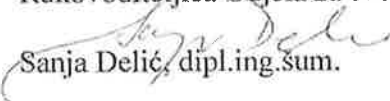
**Predmet:** Postupak izrade Izmjene i dopune PPUO Okrug– posebna obavijest o javnoj raspravi, očitovanje


Temeljem vašeg dopisa od 20.listopada 2020. god. (Klasa:350-01/16-01/1; Urbroj: 2184/04-04/1/20-3) u kojem nas tražite mišljenje na Prijedlog Izmjene i dopune PPUO Okrug u postupku Javne rasprave, a uvidom u dostupnu dokumentaciju te dokumentaciju kojom raspolažu Hrvatske šume d.o.o. Zagreb, UŠP Split, Šumarija Split, utvrdili smo kako predmetne Izmjene i dopune dijelom zahvaćaju površine kojima gospodare Hrvatske šume d.o.o. Zagreb, UŠP Split, Šumarija Split i to dio odjela/odsjeka 73a G.J. Marina koji je uređajni razred kultura alepskog bora, a gdje se planira promjena namjene iz gospodarskih šuma (Š1) u područje gospodarske namjene-ugostiteljsko-turističke (kamp-T3).

Mišljenja smo da se pri izradi svih prostorno-planskih dokumenata treba voditi računa kako bi se zahvatima degradacija šuma (osobito visokih šuma) i šumskih zemljišta svela na minimum te u skladu sa Ustavom Republike Hrvatske i Zakonom o šumama (NN 68/18, 115/18, 98/19, 32/20) očuvale šume kao dobra od interesa za Republiku Hrvatsku koja imaju njezinu osobitu zaštitu.

S poštovanjem,

Rukovoditeljica Odjela za ekologiju

  
Sanja Delić, dipl.ing.šum.

  
Voditelj UŠP Split

Ivan Melvan, dipl.ing.šum.

Na znanje:

- šumarija Split

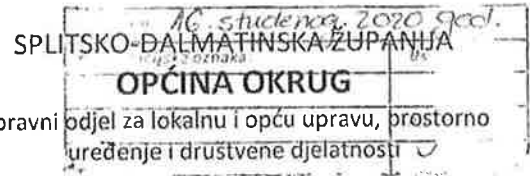


**HRVATSKE VODE**  
VODNOGOSPODARSKI ODJEL  
ZA SLIVOVE JUŽNOG JADRANA  
21000 Split, Vukovarska 35

Telefon: 021 / 309 400  
Telefax: 021 / 309 491

KLASA: 350-02/16-01/0000208  
URBROJ: 374-24-1-20-8  
Datum: 12.11.2020.g.

REPUBLIKA HRVATSKA  
SPLITSKO-DALMATINSKA ŽUPANIJA  
OPĆINA OKRUG



**PREDMET:** Izmjena i dopuna Prostornog plana uređenja Općine Okrug : javna rasprava, mišljenje – dostavlja se

**Veza:** Vaš zahtjev Klasa: 350-01/16-01/1, Urbroj: 2184/04-04/1/20-3 od 20.10.2020.g., zaprimljeno 23.10.2020.g.

Upravni odjel za lokalnu i opću upravu, prostorno uređenje i društvene djelatnosti Općine Okrug je dostavio obavijest o provođenju javne rasprave o prijedlogu Izmjena i dopuna PPU Općine (izrađivač GIS plan d.o.o. Split, siječanj 2017.), dostavljenog na CD-u.

Obzirom da je prošlo više od tri godine od izrade dostavljenog prijedloga Plana (početak 2017. godine) do predmetne javne rasprave, Hrvatske vode su mišljenja da izrađivač Plana treba sa stručnim službama Općine te komunalne tvrtke Vodovod i kanalizacija d.o.o. Split prekontrolirati Planom predviđena rješenja te po potrebi ažurirati opise u tekstualnim dijelovima Plana koji se odnose na vodoopskrbu i odvodnju otpadnih voda kao i grafički prilog 2.a. – Vodnogospodarski sustav.

Naime, tvrtka Vodovod i kanalizacija d.o.o. je investitor i krajnji korisnik tzv. EU Projekta „Poboljšanje vodno-komunalne infrastrukture aglomeracije Kaštela-Trogir“ u sklopu kojeg se proširuje obuhvat postojećeg sustava odvodnje otpadnih voda te vodoopskrbnog sustava područja Općine Okrug. Za realizaciju spomenutog EU Projekta je 2019. godine dovršena studijska i projektna dokumentacija te ishođene dozvole za građenje. Obzirom da je prijedlog predmetnog Plana izrađen puno prije dovršetka studijske i projektne dokumentacije za EU Projekt, nužno je prekontrolirati usklađenost Planom predviđenih rješenja vodoopskrbe i odvodnje otpadnih voda sa dokumentacijom za spomenuti Projekt.

Također, rješenje problematike odvodnje oborinskih voda je u nadležnosti Općine te će informacije o planiranim aktivnostima vezano uz rješenje predmetne problematike izrađivač dobiti od općinskih stručnih službi i po potrebi ažurirati odnosno dopuniti tekstualne dijelove Plana.

S poštovanjem,

  
Direktor:  
Marina Putica, dipl.ing.građ.

Dostava:  
1. 24 – 1, ovdje  
2. Pismohrana



075743580



REPUBLIKA HRVATSKA  
MINISTARSTVO KULTURE

Uprava za zaštitu kulturne baštine  
Konzervatorski odjel u Trogiru  
Gradska 41/B, Trogir  
KLASA: 612-08/13-10/0189  
URBROJ: 532-34-02-16/4-20-15

Trogir, 16. studenoga 2020.g.

REPUBLIKA HRVATSKA  
SPLITSKO-DALMATINSKA ŽUPANIJA  
OPĆINA OKRUG

Primljeno:	23. studenog 2020.	Ustroj jed:
Klasifikacijska oznaka:		
Uređeno:		

OPĆINA OKRUG  
UO ZA LOKALNU I OPĆU UPRAVU, PROSTORNO UREĐENJE I DRUŠTVENE  
DJELATNOSTI

**PREDMET: Očuvanje na prijedlog Izmjena i dopuna PPU općine Okrug**

Slijedom Vašeg traženja mišljenja u postupku izrade Izmjena i dopuna PPUO općine Okrug potrebno je u članku 79. na istim mjestima izmijeniti termin spomenik kulture u kulturno dobro te u popisu zaštićenih kulturnih dobara na području općine Okrug dodati Arheološko nalazište sa crkvom sv. Eufemije na otočiću Fumiji (k.č.zgr 163, k.č.zem. 236/3 i k.č.zem. 2364/2 sve k.o. Okrug) te crkvu sv. Ivana Kestitelja u Okrugu Donjem.

Nadalje, na lokaciji naziva 'Pod polaču' odnosno susjednim katastarskim česticama k.č.1594/1, 1594/2, 1594/4 te k.č.zg. 122 i 123-sve k.o. Okrug nalaze se ruševni ostaci kaštela trogirskog benediktinskog samostana sv. Ivana. Stoga Vas molimo da se prilikom izrade plana i planiranja potencijalnih pristupnih cesta obrate u obzir da se svi radovi na ovim česticama mogu izvoditi isključivo uz ishodenje posebnih uvjeta Konzervatorskog odjela u Trogiru.

Potrebno je također unijeti sljedeću napomenu: ukoliko se prilikom izvođenja građevinskih radova naiđe na arheološke strukture ili artefakte, investitor i izvođač radova dužni su bez odgađanja prekinuti radove te nalaz prijaviti nadležnoj konzervatorskoj službi, sukladno članku 45. Zakona o zaštiti i očuvanju kulturnih dobara (NN 69/99 i dr.).

S poštovanjem



Dostavlja:

1. Općina Okrug, UO za prostorno uređenje, Bana Jelačića 17, Okrug Gornji
2. Pismohrana



REPUBLIKA HRVATSKA  
MINISTARSTVO POLJOPRIVREDE

10000 Zagreb, Planinska 2a



P / 8 5 0 3 5 1 4  
REPUBLIKA HRVATSKA  
SPLITSKO-DALMATINSKA ŽUPANIJA  
OPĆINA OKRUG

Primljeno:	10. studenog 2020.
Klasifikacijska oznaka	0 0
Uređbeni broj	1

KLASA: 350-02/20-01/537  
URBROJ: 525-11/0567-20-2  
Zagreb, 30. listopada 2020. godine

HRVATSKE ŠUME d.o.o., DIREKCIJA  
Ulica kneza Branimira 1  
10 000 Zagreb

**PREDMET: Prijedlog Izmjena i dopuna Prostornog plana uređenja Općine Okrug, obavijest o javnoj raspravi**  
*- očitovanje, traži se*

Poštovani,

sukladno odredbama članka 40. stavka 6. Zakona o šumama („Narodne novine“, br.: 68/18., 115/18., 98/19. i 32/20.), molimo u okviru vaše nadležnosti, očitovanje na Prijedlog Izmjena i dopuna Prostornog plana uređenja Općine Okrug, za potrebe davanja mišljenja na prostorni plan sukladno stavku 5. istog članka.

S poštovanjem,



Na znanje:

- Općina Okrug, Upravni odjel za lokalnu i opću upravu, prostorno uređenje i društvene djelatnosti, Bana Jelačića 17, 21 223 Okrug Gornji.

DOSTAVITI:

1. Naslovu,
2. U spis predmeta.