


UPU KRIŽNA LUKA (istočni dio) I S TIM U VEZI IZMJENE I DOPUNE PPU GRADA HVARA ZA KRIŽNU LUKU (istočni dio)  
IZVJEŠĆE O JAVNOJ RASPRAVI

**URBANISTIČKI PLAN UREĐENJA  
KRIŽNA LUKA (istočni dio)  
I S TIM U VEZI IZMJENE I DOPUNE  
PROSTORNOG PLANA UREĐENJA GRADA HVARA ZA  
KRIŽNU LUKU (istočni dio)**

**IZVJEŠĆE O JAVNOJ RASPRAVI**



Zastupničkog izračivača, Geoprojekt d.d.:

dipl.ing. arh.  
OVLAŠTENA ARHITEKTICA  
URBANISTICA  
822-800

Ivana Bojić, ovl. arh. urbanistica A-U 510

Za nositelja izrade Plana – JUO Grad Hvar

Odsjek za komunalne djeletnost, prostorno  
uređenje, graditeljstvo i zaštitu okoliša:

Đorđo Abdulmaj, dipl. inž. građ.; Voditelj

Hvar, Hvar, 2023. godine



## **SADRŽAJ:**

1. UVODNE NAPOMENE
2. ZAKLJUČAK O UTVRĐIVANJU PRIJEDLOGA UPU-a i ZAKLJUČAK O UTVRĐIVANJU PRIJEDLOGA IZMJENE I DOPUNE PROSTORNOG PLANA UREĐENJA GRADA HVARA ZA KRIŽNU LUKU (istočni dio)
3. OBJAVA JAVNE RASPRAVE
4. POPIS SUDIONIKA U JAVNOJ RASPRAVI KOJI SU POZVANI POSEBNOM OBAVIJESTI O JAVNOJ RASPRAVI
  - 4.1. Posebna obavijest o javnoj raspravi
  - 4.2. Popis pozvanih sudionika
5. MIŠLJENJA, PRIJEDLOZI I PRIMJEDBE
  - 5.1 . Mišljenja, prijedlozi i primjedbe javnopravnih tijela na Prijedlog urbanističkog plana uređenja „Križna luka (istočni dio)“ i Prijedlog izmjena i dopuna PPUG-a Hvara za Križnu luku
  - 5.2 . Mišljenja, prijedlozi i primjedbe sudionika u javnoj raspravi koji su prihvaćeni, nisu prihvaćeni ili su djelomično prihvaćeni s razlozima neprihvatanja- Tablica
6. ZAPISNIK O JAVNOM IZLAGANJU
  - 6.1. Zapisnik
  - 4.2. Dokaz sudjelovanja u javnom izlaganju

## 1. UVODNE NAPOMENE

Izrada Urbanističkog plana uređenja "Križna luka (istočni dio)" i s tim u vezi Izmjene i dopune Prostornog plana uređenja Grada Hvara za Križnu luku (istočni dio), (u nastavku teksta: UPU i Izmjene i dopune PPUG-a) započeta je na temelju Zajedničke odluke o izradi donesenoj na sjednici Gradskog vijeća Grada Hvara objavljenoj u Službenom glasniku Grada Hvara broj 14/19 i 9/20.

U skladu s postupkom izrade i donošenja dokumenata prostornog uređenja propisanim Zakonom o prostornom uređenju („Narodne novine“ br. 153/13, 65/17, 114/18 i 39/19, u nastavku teksta: „Zakon“), o izradi UPU-a i s tim u vezi Izmjenama i dopunama PPUG-a obaviještena je javnost, a od nadležnih tijela određenih Zajedničkom odlukom o izradi zatražene su smjernice, odnosno podaci i drugi akti potrebni za izradu planske dokumentacije. Nakon što su nadležna tijela izdala zahtjeve, izrađeni su Nacrt prijedloga UPU-a i Nacrt prijedloga Izmjena i dopuna PPUG-a i dostavljeni Gradonačelniku na utvrđivanje Prijedloga UPU-a i s tim u vezi Prijedloga Izmjena i dopuna PPUG-a za javnu raspravu.

Javna rasprava o Prijedlogu Urbanističkog plana uređenja Križna luka i s time u vezi Izmjena i dopuna PPUG Hvara za Križnu luku (istočni dio) trajala je od 14. prosinca do 14. siječnja 2022. godine.

Javno izlaganje održano je dana 12. siječnja 2021. godine (srijeda) u 11:00 sati u prostorijama galerije Arsenala, na Trgu Sv. Stjepana 43 u gradu Hvaru, uz primjenu svih aktualnih protuepidemijskih mjera, te putem online sustava, u sklopu javne rasprave.

Mišljenja, primjedbe i prijedlozi dostavljali su se pismenim putem na adresu: Grad Hvar, Odsjek za komunalne djelatnosti, prostorno uređenje, graditeljstvo, zaštita okoliša, europske fondove i javnu nabavu, ul. Milana Kukurina 2, 21450 Hvar, zaključno sa 14. siječnja 2022. godine ili putem e-pošte na adresu [urbanizam@hvar.hr](mailto:urbanizam@hvar.hr).

Uvid u plan bilo je moguće je izvršiti u zgradi prostorijama Odsjeka za komunalne djelatnosti, prostorno uređenje, graditeljstvo, zaštita okoliša, europske fondove i javnu nabavu, Ulica Vicka Butorovića 4, u Hvaru, svaki radni dan od 9,00 do 13,00 sati, od 14. prosinca do 14. siječnja 2022. godine, i na službenoj stranici Grada Hvara [www.hvar.hr](http://www.hvar.hr).

## 2. ZAKLJUČAK O UTVRĐIVANJU PRIJEDLOGA UPU-a I ZAKLJUČAK O UTVRĐIVANJU PRIJEDLOGA IZMEJNE I DOPUNE PROSOTOPRNOG PLANA UREĐENJA GRADA HVARA ZA KRIŽNU LUKU (istočni dio)

Temeljem članka 95. stavka 2. Zakona i članka 25. Statuta Grada Hvara (*Službeni glasnik Grada Hvara* br 3/18 i 10/18) Gradonačelnik Grada Hvara, Zaključkom (Klasa: 350-01/18-01/126;Urbr:2128/01-03-21-14 od 27.09.2021.godine utvrdio je Prijedlog UPU-a i s tim u vezi Prijedlog izmjena i dopuna PPUG-a za javnu raspravu

Na temelju članka 95 stavak 2. Zakona o prostornom uređenju („Narodne novine“ broj 53/13, 65/17, 114/18, 39/19, 98/19) i članka 25.st.1 al. 8. Statuta Grada Hvara («Službeni glasnik Grada Hvara», broj 3/18 i 10/18) Gradonačelnik Grada Hvara dana 27.09.2021. godine donosi

## ZAKLJUČAK

### o utvrđivanju Prijedloga Urbanističkog plana uređenja KRIŽNA LUKA

1. Prihvata se nacrt prijedloga Urbanističkog plana uređenja Križna luka koji je izradila je tvrtka Geoprojekt d.o.o. iz Splita iz kolovoza 2021. i temeljem njega utvrđuje se Prijedlog Urbanističkog plana uređenja Križna luka (u daljnjem tekstu Prijedlog plana).
2. Prijedlog plana se upućuje na javnu raspravu.
3. Zadužuje se Jedinствeni upravni odjel, Odsjek za komunalne djelatnosti, prostorno uređenje, graditeljstvo, zaštitu okoliša europske fondove i javnu nabavu Grada Hvara da objavi i provede javnu raspravu o Prijedlogu Plana, te da po završetku iste pripremi i objavi izvješće o provedenoj javnoj raspravi.
4. Ovaj Zaključak će se objaviti u «Službenom glasniku Grada Hvara».

GRADONAČELNIK:

Nikardo Novak



KLASA: 350-01/19-01/126  
URBROJ: 2128/01-01/1-21-*cf*  
Hvar, 27.09.2021. godine


Dostaviti

1. Jedinствeni upravni odjel, Odsjek za komunalne djelatnosti, prostorno uređenje, graditeljstvo, zaštitu okoliša europske fondove i javnu nabavu,  
Doro Abdulmar, d.i.g. - ovdje
2. Uredništvu Službenog glasnika Grada Hvara
3. Pismohrana - ovdje





**GRAD HVAR**  
SLUŽBENE GRADSKÉ STRANICE



<b>PROJEKTI</b> Informacije o gradskim projektima.	<b>JAVNA NABAVA</b> Objavljeni postupci javne nabave.	<b>DOKUMENTI</b> Dokumenti Gradske uprave dostupni za pregled i preuzimanje.	<b>VAŠA PITANJA</b> Pitanja Gradskoj upravi.	<b>KONTAKTI</b> Pregled bitnih adresa, telefonskih brojeva i e-mailova.
<b>SNIMKE</b> Sjedenice gradskog vijeća Hvar.	<b>PROSTORNO PLANIRANJE</b> Informacije o prostornom planiranju grada Hvara.	<b>SLUŽBENI GLASNIK</b> Pregled službenog glasnika grada Hvara.	<b>PRORAČUN GRADA HVARA</b> Pregled proračuna grada Hvara.	<b>SAVJET MLADIH</b> Savjet mladih Grada Hvara.
<b>PITAJ REDARA</b> Imate li pitanja ili prijavu pošaljite e-mail	<b>PLOVIDBENI I VOZNI RED</b> Pretražite plovidbene i vozne redove te kupite kartu online.	<b>HVAR 360°</b> Pogled 360° na grad Hvar	<b>KAMERA UŽIVO IZ HVARA</b> Snimka uživo	<b>AKTUALNO</b> Aktualne vijesti iz Hvara

**OBRASCI**

**VAŽNI AKTI**

### Javna rasprava o Prijedlogu Urbanističkog plana uređenja „Križna luka (istočni dio)“ i s tim u vezi Prijedlog Izmjena i dopuna Prostornog plana uređenja Grada Hvara za Križnu luku (istočni dio)

14.12.2021.

Javna rasprava o Prijedlogu Urbanističkog plana uređenja „Križna luka (istočni dio)“ (u daljnjem tekstu UPU Križna luka) i s tim u vezi Prijedloga Izmjena i dopuna Prostornog plana uređenja Grada Hvara za Križnu luku (istočni dio) **trajati će od 14. prosinca 2021. do 14. siječnja 2022. godine.**

**14.12.2021.**

Javna rasprava o Prijedlogu Urbanističkog plana uređenja „Križna luka (istočni dio)“ (u daljnjem tekstu UPU Križna luka) i s tim u vezi Prijedloga Izmjena i dopuna Prostornog plana uređenja Grada Hvara za Križnu luku (istočni dio) **trajati će od 14. prosinca 2021. do 14. siječnja 2022. godine.**

Za vrijeme trajanja javne rasprave Prijedlog Urbanističkog plana „Križna luka (istočni dio)“ i s tim u vezi Prijedloga Izmjena i dopuna Prostornog plana uređenja Grada Hvara za Križnu luku (istočni dio) (u daljnjem tekstu: ID PPUG Hvara za Križnu luku) bit će izloženi na javni uvid u prostorijama Odsjeka za komunalne djelatnosti, prostorno uređenje, graditeljstvo, zaštitu okoliša, europske fondove i javnu nabavu Jedinственог upravnog odjela Grada Hvara, u Hvaru, Ulica Vicka Butorovića 4, od 14. prosinca 2021. do 14. siječnja 2022. godine, svaki radni dan od 9 do 13 sati. Isti dokument će biti objavljen i na web stranici Grada Hvara na internetskoj adresi [www.hvar.hr](http://www.hvar.hr).

Javno izlaganje o UPU Križna luka i s tim u vezi ID PPUG Hvara za Križnu luku održat će se u **srijedu, 12. siječnja, u 11 sati u galeriji Arsenal, na Trgu Sv. Stjepana 43**, u Hvaru, (uz primjenu svih aktualnih protuepidemijskih mjera) te putem online sustava.

Očitovanja, primjedbe i prijedlozi na UPU Križna luka i s tim u vezi ID PPUG Hvara za Križnu luku mogu se dati za vrijeme trajanja javne rasprave, **zaključno sa 14. siječnja 2022. godine.**


Mišljenja, prijedlozi i primjedbe na UPU Križna luka i s tim u vezi ID PPUG Hvara za Križnu luku mogu se dati na način da sudionici u javnoj raspravi:

- postavljaju pitanja tijekom, javnog izlaganja o predloženim rješenjima, na koja usmeno odgovaraju osobe koje vode javno izlaganje,
- daju prijedloge i primjedbe u zapisnik za vrijeme javnog izlaganja,
- svoje prijedloge i primjedbe u pisanom obliku dostave na adresu: Grad Hvar, Odsjek za komunalne djelatnosti, prostorno uređenje, graditeljstvo, zaštitu okoliša, europske fondove i javnu nabavu Jedinственог upravnog odjela Grada Hvara, Ulica Milana Kukurina 2, 21450 Hvar ili putem e-pošte na adresu [urbanizam@hvar.hr](mailto:urbanizam@hvar.hr) od 14. prosinca do zaključno 14. siječnja 2022.

Prijedlozi i primjedbe moraju biti čitko napisane te moraju sadržavati ime i prezime, adresu i potpis podnositelja. Prijedlozi i primjedbe koji nisu dostavljeni u roku i nisu čitko napisani, ne moraju se uzeti u obzir u pripremi izvješća o javnoj raspravi.

Sve dodatne informacije se mogu dobiti u Odsjeku za komunalne djelatnosti, prostorno uređenje, graditeljstvo, zaštitu okoliša, europske fondove i javnu nabavu Jedinственог upravnog odjela grada Hvara, Ulica Vicka Butorovića, Hvar ili putem e-pošte na adresu: [urbanizam@hvar.hr](mailto:urbanizam@hvar.hr).

**JAVNI NATJEČAJ ZA UDRUGE**



Projekt „Hvar- brčava kulture“ je sufinancirala Europska unija iz Europskog fonda za regionalni razvoj.



REPUBLIKA HRVATSKA  
SPLITSKO DALMATINSKA ŽUPANIJA  
GRAD HVAR  
JEDINSTVENI UPRAVNI ODJEL  
KLASA: 350-01/18-01/55  
URBROJ: 2128/01-03/1-21-46  
Hvar, 06. 12. 2021.

Na temelju članika 96. i 113. Zakona o prostornom uređenju ("Narodne novine" broj: 153/13, 65/17, 114/18, 39/19 i 98/19 dalje u tekstu: Zakon), Odluke a Izradi Urbanističkog plana uređenja „Križna luka (istočni dio)“ (UPU Križna luka) i s tim u vezi Izmjena i dopuna Prostornog plana uređenja Grada Hvara za Križnu luku (istočni dio) ("Službeni glasnik Grada Hvara", broj 14/19.) te Zaključka Gradonačelnika Grada Hvara od 29. rujna 2021. godine, KLASA: 350-01/18-01/55, URBROJ: 2128/01-01/1-21-39, Odsjek za komunalne djelatnosti, prostorno uređenje, graditeljstvo, zaštitu okoliša, europske fondove i javnu nabavu Jedinšvenog upravnog odjela Grada Hvara, kao Nositelj izrade, objavljuje:

**JAVNU RASPRAVU O PRIJEDLOGU URBANISTIČKOG PLANA UREĐENJA „KRIŽNA LUKA (ISTOČNI DIO)“ I S TIM U VEZI PRIJEDLOGA IZMJENA I DOPUNA PROSTORNOG PLANA UREĐENJA GRADA HVARA ZA KRIŽNU LUKU (ISTOČNI DIO)**

- 1) Javna rasprava o Prijedlogu Urbanističkog plana uređenja „Križna luka (istočni dio)“ (u daljnjem tekstu UPU Križna luka) i s tim u vezi Prijedloga izmjena i dopuna Prostornog plana uređenja Grada Hvara za Križnu luku (istočni dio) trajat će od 14. prosinca 2021. do 14. siječnja 2022. godine.
  - 2) Za vrijeme trajanja javne rasprave Prijedlog Urbanističkog plana „Križna luka (istočni dio)“ (u daljnjem tekstu: UPU Križna luka) i s tim u vezi Prijedloga izmjena i dopuna Prostornog plana uređenja Grada Hvara za Križnu luku (istočni dio) (u daljnjem tekstu: ID PPUG Hvara za Križnu luku) bit će izloženi na javni uvid u prostorijama Odsjeka za komunalne djelatnosti, prostorno uređenje, graditeljstvo, zaštitu okoliša, europske fondove i javnu nabavu Jedinšvenog upravnog odjela Grada Hvara, u Hvaru, Ulica Vicka Butorovića 4, od 14. prosinca 2021. do 14. siječnja 2022. godine, svaki radni dan od 9,00 do 13,00 sati. Isti dokument će biti objavljen i na web stranici Grada Hvara na Internetskoj adresi [www.hvar.hr](http://www.hvar.hr).
  - 3) Javno izlaganje o UPU Križna luka i s tim u vezi ID PPUG Hvara za Križnu luku održat će se 12. siječnja (srijeda) u 11,00 sati (uz primjenu svih aktualnih protuepidemijskih mjera) te putem on line sustava, u galeriji Arsenala, na Trgu Sv. Stjepana 43, u Gradu Hvaru.
  - 4) Odlaganja, primjedbe i prijedlozi na UPU Križna luka i s tim u vezi ID PPUG Hvara za Križnu luku mogu se dati za vrijeme trajanja javne rasprave, zaključno s 14. siječnja 2022. godine.
  - 5) Mišljenja, prijedlozi i primjedbe na UPU Križna luka i s tim u vezi ID PPUG Hvara za Križnu luku mogu se dati na način da sudionici u javnoj raspravi:
    - postavljaju pitanja tijekom javnog izlaganja o predloženim rješenjima, na koja usmeno odgovaraju osobe koje vode javno izlaganje,
    - daju prijedloge i primjedbe u zapisnik za vrijeme javnog izlaganja,
    - svoje prijedloge i primjedbe u pisanom obliku dostave na adresu: Grad Hvar, Odsjek za komunalne djelatnosti, prostorno uređenje, graditeljstvo, zaštitu okoliša, europske fondove i javnu nabavu Jedinšvenog upravnog odjela Grada Hvara, Ulica Milana Kukurina 2, 21450 Hvar ili putem e-pošte na adresu [urbanizam@hvar.hr](mailto:urbanizam@hvar.hr) od 14. prosinca do zaključno 14. siječnja 2022.Prijedlozi i primjedbe moraju biti čitko napisane te moraju sadržavati ime i prezime, adresu i potpis podnosioca. Prijedlozi i primjedbe koji nisu dostavljeni u roku i nisu čitko napisani, ne moraju se uzeti u obzir u pripremi izvješća o javnoj raspravi.
- Sve dodatne informacije se mogu dobiti u Odsjeku za komunalne djelatnosti, prostorno uređenje, graditeljstvo, zaštitu okoliša, europske fondove i javnu nabavu Jedinšvenog upravnog odjela grada Hvara, Ulica Vicka Butorovića, Hvar ili putem e-pošte na adresu: [urbanizam@hvar.hr](mailto:urbanizam@hvar.hr).

Doro Abdulmar, dipl. inž. građ., voditelj Odsjeka

#### **4. POPIS SUDIONIKA U JAVNOJ RASPRAVI KOJI SU POZVANI POSEBNOM OBAVIJESTI O JAVNOJ RASPRAVI**

U skladu s člankom 97. Zakona, javnopravnim tijelima određenim posebnim propisima koja su dala ili trebala dati zahtjeve za izradu prostornog plana dostavljena je posebna pisana obavijest o javnoj raspravi.

##### **4.1. Posebna obavijest o javnoj raspravi**

**POSEBNA OBAVIJEST**

**PREDMET: Poziv na javnu raspravu o Prijedlogu  
Urbanističkog plana uređenja Križna luka (istočni dio) s tim u vezi  
Izmjene i dopune PPUG Hvara za Križnu luku (istočni dio)  
- dostavlja se**

Poštovani,

Na temelju čl. 96. i 113. Zakona o prostornom uređenju (NN br. 153/13, 65/17, 114/18, 39/19, 98/19) pozivamo Vas na javnu raspravu o Prijedlogu Urbanističkog plana uređenja Križna luka i s time u vezi Izmjena i dopuna PPUG Hvara za Križnu luku (istočni dio) koja će se održati dana **12. siječnja 2021. godine (srijeda) u 11:00 sati u prostorijama galerije Arsenala, na Trgu Sv. Stjepana 43 u gradu Hvaru**, uz primjenu svih aktualnih protuepidemijskih mjera, te putem online sustava, u sklopu javne rasprave koja traje od 14. prosinca do 14. siječnja 2022. godine.

Eventualna mišljenja, primjedbe i prijedlozi mogu se dostaviti i pismenim putem na adresu: Grad Hvar, Odsjek za komunalne djelatnosti, prostorno uređenje, graditeljstvo, zaštita okoliša, europske fondove i javnu nabavu, ul. Milana Kukurina 2, 21450 Hvar, zaključno sa 14. siječnja 2022. godine ili putem e-pošte na adresu [urbanizam@hvar.hr](mailto:urbanizam@hvar.hr).

Uvid u plan moguće je izvršiti u zgradi prostorijama Odsjeka za komunalne djelatnosti, prostorno uređenje, graditeljstvo, zaštita okoliša, europske fondove i javnu nabavu, Ulica Vicka Butorovića 4, u Hvaru, svaki radni dan od 9,00 do 13,00 sati, od 14. prosinca do 14. siječnja 2022. godine, i na službenoj stranici Grada Hvara [www.hvar.hr](http://www.hvar.hr).

S poštovanjem



Voditelj Odsjeka:

Đoro Abdulmar d.i.g.



## 4.2. Popis pozvanih sudionika



**REPUBLIKA HRVATSKA**  
**SPLITSKO DALMATINSKA ŽUPANIJA**  
**GRAD HVAR**

**Jedinstveni upravni odjel**

Odsjek za komunalne djelatnosti, prostorno uređenje, graditeljstvo, zaštitu okoliša, europske fondove i javnu nabavu

KLASA: 350-01/18-01/55

URBROJ: 2128/01-03-21-47

Hvar, 06.12.2021. godine

MINISTARSTVO KULTURE, UPRAVA ZA ZAŠTITU KULTURNE BAŠTINE, Konzervatorski odjel u Splitu  
Parinova 1, 21 000 SPLIT

MINISTARSTVO POLJOPRIVREDE, Uprava vodnog gospodarstva  
Ulica grada Vukovara 220, 10 000 ZAGREB

SPLITSKO-DALMATINSKA ŽUPANIJA, Upravni odjel za komunalne poslove, komunalnu infrastrukturu  
i zaštitu okoliša, Bihaćka 1, 21 000 Split

HAKOM - HRVATSKA REGULATORNJA AGENCIJA ZA MREŽNE DJELATNOSTI  
Ulica Roberta Frangeša Mihanovića 9, 10 110 ZAGREB

HRVATSKE ŠUME d.o.o., Uprava šuma, Podružnica Split-Šumarija Hvar  
Lučica 810, 21 465 JELSA

MUP-PU SPLITSKO-DALMATINSKA Služba inspeksijskih poslova civilne zaštite  
Kralja Zvonimira 114, 21210 Solin

MUP-PU SPLITSKO-DALMATINSKA, PODRUČNI URED CIVILNE ZAŠTITE SPLIT  
Moliških Hrvata 1, 21 000 Split

HRVATSKE VODE - SPLIT, Vodnogospodarski odjel za slivova Južnog Jadrana  
Vukovarska 35, 21 000 Split

HEP- ODS, ELEKTODALMACIJA - Služba za razvoj i investicije  
Poljička cesta 73, 21 000 Split

HEP- ODS, ELEKTODALMACIJA – TERENSKA JEDINICA HVAR  
Ulica Nikole Tesle 4, 21 460 Stari Grad

HVARSKI VODOVOD d.o.o. JELSA, Radlična bb, 21 465 JELSA

ODVODNJA HVAR d.o.o. Vlade Stojića 5, 21450 Hvar

KOMUNALNO HVAR d.o.o. Vlade Stojića 7, 21450 HVAR

GRAD HVAR- GRADSKO VIJEĆE

GRAD HVAR- Odbor za urbanizam i prostorno uređenje

**Hrvatska pošta** Croatian Post Int. / Republika Hrvatska  
**ADVICE of receipt/of delivery/of payment**  
**POVRATNICA — Obavijest o prijmu/uručenju/isplati** P-21/CN 07

Office of posting: 21450 HVAR, 12.12.21  
 Address of the item: HAVAR, R.F. Vukovica 9, Zadar  
 Nature of the item: Registered, Insured letter  
 Amount: 1 HR  
 No. of items: 1  
 Meets on a destination: Yes  
 Signature: [Signature]

On postal service: REPUBLICA HRVATSKA  
 State of the office retaining the advice: SPLITSKO-DALMATINSKA ŽUPANIJA, GRAD HVAR  
 Street and No.: Milica Kukuljina 2  
 Locality and country: 21450 HVAR, Dolo

AR 2020  
 REPUBLICA HRVATSKA  
 SPLITSKO-DALMATINSKA ŽUPANIJA  
 GRAD HVAR  
 Milica Kukuljina 2  
 21450 HVAR  
 Dolo

**Hrvatska pošta** Croatian Post Int. / Republika Hrvatska  
**ADVICE of receipt/of delivery/of payment**  
**POVRATNICA — Obavijest o prijmu/uručenju/isplati** P-21/CN 07

Office of posting: 21450 HVAR, 12.12.21  
 Address of the item: Hrvatske sume, Sunčeva hrva, Jazak  
 Nature of the item: Registered, Insured letter  
 Amount: 8 HR  
 No. of items: 8  
 Meets on a destination: Yes  
 Signature: [Signature]

On postal service: REPUBLICA HRVATSKA  
 State of the office retaining the advice: SPLITSKO-DALMATINSKA ŽUPANIJA, GRAD HVAR  
 Street and No.: Milica Kukuljina 2  
 Locality and country: 21450 HVAR, Dolo

AR 2020  
 REPUBLICA HRVATSKA  
 SPLITSKO-DALMATINSKA ŽUPANIJA  
 GRAD HVAR  
 Milica Kukuljina 2  
 21450 HVAR  
 Dolo

**Hrvatska pošta** Croatian Post Int. / Republika Hrvatska  
**ADVICE of receipt/of delivery/of payment**  
**POVRATNICA — Obavijest o prijmu/uručenju/isplati** P-21/CN 07

Office of posting: 21450 HVAR, 12.12.21  
 Address of the item: Odvodnja HVAR, HVAR  
 Nature of the item: Registered, Insured letter  
 Amount: 8 HR  
 No. of items: 8  
 Meets on a destination: Yes  
 Signature: [Signature]

On postal service: REPUBLICA HRVATSKA  
 State of the office retaining the advice: SPLITSKO-DALMATINSKA ŽUPANIJA, GRAD HVAR  
 Street and No.: Milica Kukuljina 2  
 Locality and country: 21450 HVAR, Dolo

AR 2020  
 REPUBLICA HRVATSKA  
 SPLITSKO-DALMATINSKA ŽUPANIJA  
 GRAD HVAR  
 Milica Kukuljina 2  
 21450 HVAR  
 Dolo



**Hrvatska pošta** Croatian Post Inc. / Hrvatska pošta  
**ADVICE of receipt/of delivery/of payment**  
**POVRATNICA — Obavijest o prijmu/urucenju/isplati** P-21/CN 07

Office of posting (Mjesto poslati) 21450 Date (Datum) 14.12.2021  
 Address of the item (Adresa pošiljke) Hrvatski Vodovod Jelsa 214  
 Nature of the item/vrsta pošiljke: Registered (Registrirano), Insured (Osigurano), Registered and insured (Registrirano i osigurano)  
 Meets on a destination (ispunjava se na odredištu): The item mentioned above has been duly delivered (Ova predmetna pošiljka je ispravno dostavljena) [checked] Date (Datum) 14.12.2021  
 Signature (Potpis) [Signature]

Return to (Vratiti): REPUBLIKA HRVATSKA, SPLITSKO-DALMATINSKA ŽUPANIJA, GRAD HVAR  
 Street and No. (Ulica i broj): Milana Kukuljina 2  
 Locality and country (Mjesto i država): 21450 HVAR  
 Done (Dok)

**Hrvatska pošta** Croatian Post Inc. / Hrvatska pošta  
**ADVICE of receipt/of delivery/of payment**  
**POVRATNICA — Obavijest o prijmu/urucenju/isplati** P-21/CN 07

Office of posting (Mjesto poslati) 21450 Date (Datum) 14.12.2021  
 Address of the item (Adresa pošiljke) HEP-ODS Poljica 73, SPLIT  
 Nature of the item/vrsta pošiljke: Registered (Registrirano), Insured (Osigurano), Registered and insured (Registrirano i osigurano)  
 Meets on a destination (ispunjava se na odredištu): The item mentioned above has been duly delivered (Ova predmetna pošiljka je ispravno dostavljena) [checked] Date (Datum) 14.12.2021  
 Signature (Potpis) [Signature]

Return to (Vratiti): REPUBLIKA HRVATSKA, SPLITSKO-DALMATINSKA ŽUPANIJA, GRAD HVAR  
 Street and No. (Ulica i broj): Milana Kukuljina 2  
 Locality and country (Mjesto i država): 21450 HVAR  
 Done (Dok)

**Hrvatska pošta** Croatian Post Inc. / Hrvatska pošta  
**ADVICE of receipt/of delivery/of payment**  
**POVRATNICA — Obavijest o prijmu/urucenju/isplati** P-21/CN 07

Office of posting (Mjesto poslati) 21450 Date (Datum) 14.12.2021  
 Address of the item (Adresa pošiljke) HEP-ODS Jelenjska jedinica Hvar Stari Grad  
 Nature of the item/vrsta pošiljke: Registered (Registrirano), Insured (Osigurano), Registered and insured (Registrirano i osigurano)  
 Meets on a destination (ispunjava se na odredištu): The item mentioned above has been duly delivered (Ova predmetna pošiljka je ispravno dostavljena) [checked] Date (Datum) 14.12.2021  
 Signature (Potpis) [Signature]

Return to (Vratiti): REPUBLIKA HRVATSKA, SPLITSKO-DALMATINSKA ŽUPANIJA, GRAD HVAR  
 Street and No. (Ulica i broj): Milana Kukuljina 2  
 Locality and country (Mjesto i država): 21450 HVAR  
 Done (Dok)



**Hrvatska pošta** Croatian Post Inc. / Republika Hrvatska  
**ADVICE of receipt/of delivery/of payment**  
**POVRATNICA — Obavijest o prijmu/uručenju/isplati** P-21/CN 07

Office of posting: 21450 Date: 13.12.2021  
 Address of the item: SEVPRESTEK  
 Jadranska 43, SPLIT

Nature of the item/vrsta pošiljke:  
 Registered Parcel  
 Registered letter  
 Registered letter  
 Amount: 96 455 839

Meets on a destination/ispunjava se na odredištu:  
 The item mentioned above has been duly delivered  
 Date: 13.12.2021  
 Signature: [Signature]

Return to: REPUBLIKA HRVATSKA, SPLITSKO-DALMATINSKA ŽUPANIJA, GRAD HVAR, M. Eukubika 2, HVAR, Doko

**Hrvatska pošta** Croatian Post Inc. / Republika Hrvatska  
**ADVICE of receipt/of delivery/of payment**  
**POVRATNICA — Obavijest o prijmu/uručenju/isplati** P-21/CN 07

Office of posting: 21450 Date: 13.12.2021  
 Address of the item: MIA ŽITNA PRUPE  
 Gada Vidovca 210, Zagreb

Nature of the item/vrsta pošiljke:  
 Registered Parcel  
 Registered letter  
 Registered letter  
 Amount: 96 455 839

Meets on a destination/ispunjava se na odredištu:  
 The item mentioned above has been duly delivered  
 Date: 13-12-2021  
 Signature: [Signature]

Return to: REPUBLIKA HRVATSKA, SPLITSKO-DALMATINSKA ŽUPANIJA, GRAD HVAR, M. Eukubika 2, 21450 HVAR, Doko

**Hrvatska pošta** Croatian Post Inc. / Republika Hrvatska  
**ADVICE of receipt/of delivery/of payment**  
**POVRATNICA — Obavijest o prijmu/uručenju/isplati** P-21/CN 07

Office of posting: 21450 Date: 13.12.2021  
 Address of the item: OPZ Upravni odjel za  
 kom. informiranja i vez. kabinu  
 Bulevar 1, SPLIT

Nature of the item/vrsta pošiljke:  
 Registered Parcel  
 Registered letter  
 Registered letter  
 Amount: 96 455 839

Meets on a destination/ispunjava se na odredištu:  
 The item mentioned above has been duly delivered  
 Date: 14-12-2021  
 Signature: [Signature]

Return to: REPUBLIKA HRVATSKA, SPLITSKO-DALMATINSKA ŽUPANIJA, GRAD HVAR, M. Eukubika 2, 21450 HVAR, Doko



**Hrvatska pošta** Croatian Post Inc. / Republika Hrvatska  
**ADVICE of receipt/of delivery/of payment**  
**POVRATNICA — Obavijest o primju/uručenju/isplati** P-21/CN 07

Office of posting: 21450 Date: 16.12.2021  
 Address of the item: KONTERUMORSKI OPIČ  
 BERNARDIĆ, SPLIT

Nature of the item/vrsta pošiljke:  
 Registered parcel  
 Registered parcel with insurance  
 Registered letter  
 Registered letter with insurance  
 Money order

Meets on a destination/spunjava se na odredištu:  
 delivered  
 paid  
 Signature: [Signature]

Return to: REPUBLIKA HRVATSKA  
 Name: SPLITSKO-DALMATINSKA ŽUPANIJA  
 GRAD HVAR  
 Street and No: M. Lukurića 2  
 Locality and country: HVAR  
 Dolo

AR 16.12.21-15

**Hrvatska pošta** Croatian Post Inc. / Republika Hrvatska  
**ADVICE of receipt/of delivery/of payment**  
**POVRATNICA — Obavijest o primju/uručenju/isplati** P-21/CN 07

Office of posting: 21450 Date: 16.12.2021  
 Address of the item: Hrvatske vode  
 Vukovarska 35, SPLIT

Nature of the item/vrsta pošiljke:  
 Registered parcel  
 Registered parcel with insurance  
 Registered letter  
 Registered letter with insurance  
 Money order

Meets on a destination/spunjava se na odredištu:  
 delivered  
 paid  
 Signature: [Signature]

Return to: REPUBLIKA HRVATSKA  
 Name: SPLITSKO-DALMATINSKA ŽUPANIJA  
 GRAD HVAR  
 Street and No: M. Lore Lukurića 2  
 Locality and country: 21450 HVAR  
 Dolo

AR 16.12.21-15

**Hrvatska pošta** Croatian Post Inc. / Republika Hrvatska  
**ADVICE of receipt/of delivery/of payment**  
**POVRATNICA — Obavijest o primju/uručenju/isplati** P-21/CN 07

Office of posting: 21450 Date: 16.12.2021  
 Address of the item: Muš-Tuđi  
 Kača Vukimira 14, JOLIN

Nature of the item/vrsta pošiljke:  
 Registered parcel  
 Registered parcel with insurance  
 Registered letter  
 Registered letter with insurance  
 Money order

Meets on a destination/spunjava se na odredištu:  
 delivered  
 paid  
 Signature: [Signature]

Return to: REPUBLIKA HRVATSKA  
 Name: SPLITSKO-DALMATINSKA ŽUPANIJA  
 GRAD HVAR  
 Street and No: M. Lore Lukurića 2  
 Locality and country: 21450 HVAR  
 Dolo

AR 16.12.21-15

## **5. MIŠLJENJA, PRIJEDLOZI I PRIMJEDBE**

- 5.1. Mišljenja, prijedlozi i primjedbe javnopravnih tijela na Prijedlog urbanističkog plana uređenja „Križna luka (istočni dio)“ i Prijedlog izmjena i dopuna PPUG-a Hvara za Križnu luku**



**HRVATSKE VODE**  
VODNOCOSPODARSKI ODJEL  
ZA SLIVOVE JUŽNOG JADRANA  
21000 Split, Vukovarska 35

Telefon: 021 / 309 400  
Telefax: 021 / 309 491

KLASA: 350-02/20-01/0000038  
URBROJ: 374-24-1-22-4  
Datum: 20.01.2022.g.

**SPLITSKO-DALMATINSKA ŽUPANIJA**  
**GRAD HVAR**

Jedinstveni upravni odjel

Odjel za komunalne djelatnosti, prostorno uređanja,  
građevinstvo, zaštitu okoliša, euroaske financije i javnu nabavu ✓

**PREDMET:** UPU Križna luka i s tim u vezi Izmjene i dopune PPUG Hvara, Grad Hvar: javna rasprava, mišljenje – dostavlja se

**Veza:** Vaš zahtjev Klasa: 350-01/18-01/55, Urbroj: 2128/01-03-21-47 od 08.12.2021.g., zaprimljen 14.12.2021.g.

Uvidom u prijedlog za javnu raspravu Urbanističkog plana uređenja Križna luka (istočni dio) i s tim u vezi Izmjene i dopune PPUG Hvara za Križnu luku (izrađivač Geoprojekt d.d. Split, ev.br. projekta 1634-U4-11-03-1, rujan 2021.), objavljenog na web stranici Grada, Hrvatske vode su utvrdile kako su u istom predviđena rješenja vodoopskrbe, zaštite od štetnog djelovanja voda i zaštite voda i mora od onečišćenja kroz realizaciju sustava odvodnje i objekata za pročišćavanje, kao i odredbe za provođenje plana, usklađeni sa planskim dokumentima upravljanja vodama.

Obzirom da su javni sustavi za vodoopskrbu te za odvodnju sanitarnih otpadnih voda na području Grada Hvara u nadležnosti tvrtki Hvarski vodovod d.o.o. iz Jelse te Odvodnje Hvar d.o.o. iz Hvara, potrebno je prije prihvatanja Plana ishoditi njihovo pozitivno mišljenje na predviđena rješenja vodoopskrbe i odvodnje otpadnih voda.

Mišljenja smo da je prijedlog za javnu raspravu Urbanističkog plana uređenja Križna luka (istočni dio) i s tim u vezi Izmjene i dopune PPUG Hvara za Križnu luku sukladan sa planskim dokumentima upravljanja vodama, prema članku 39. Zakona o vodama (NN 66/19).

S poštovanjem,

**GRAD HVAR**

Primljeno: 25.01.2022.		
Klasifikacijska oznaka:	Distribucijska jedinica	
350-01/18-01/55	2184-2/01-03	
Uredbeni broj	Prilozi	Vrijednost
374-24-1-22-66		

Dostava:  
1. 24 - 1, ovdje;  
2. Pismohrana



Dirktor:  
Mira Bulić, dipl.ing.grad.



0771165-1







lokacija, vodeći računa o mogućnosti pokrivanja tih područja radijskim signalom koji će se emitirati antenskim sustavima smještenim na te antenske prihvate (zgrade i/ili stupove) uz načelo zajedničkog korištenja od strane svih operatora gdje god je to moguće.”

HAKOM naglašava naslovu da je obavezan pribaviti pozitivno prethodno mišljenje HAKOM-a kojim se potvrđuje da se dokumentom prostornog uređenja uređuje gradnja elektroničke komunikacijske infrastrukture i druge povezane opreme u skladu sa člankom 25. stavkom 2. ZEK-a i pravilnicima iz članka 24. stavak 9. ZTK-a.

Navedeno predstavlja uvjet za dobivanje pozitivnog mišljenja na prijedlog predmetnog plana. Podsjećamo vas da je donošenje prostornog plana, bez pozitivnog mišljenja HAKOM-a na prijedlog plana, protivno odredbama ZEK-a te predstavlja tešku povredu zakona po članku 119. stavak 1. točka 4.

S poštovanjem,

RAVNAATELJ  
HRVATSKA REGULATORNA AGENCIJA  
ZA MREŽNE DJELATNOSTI  
Roberta Franješa Mihanovića  
4 ZAGREB  
*p. od. Miroslav*  
*in. sc. Miran Gosta*

Dostaviti:

1. Naslovu preporučeno





REPUBLIKA HRVATSKA  
**MINISTARSTVO UNUTARNJIH POSLOVA**  
RAVNA TELJSTVO CIVILNE ZAŠTITE  
PODRUČNI URED CIVILNE ZAŠTITE SPLIT  
SLUŽBA INSPEKCIJSKIH POSLOVA SPLIT



KLASA: 214-02/21-11/476  
URBROJ: 511-01-368-21-2  
Solin, 21. prosinca 2021.

GRAD HVAR		
Primijeno: 24.12.2021.		
Klasifikacijska oznaka:	Ustrojstvena jedinica	
350-01/18-01/55	2128/01-03	
Drudžbeni broj	Prihoz	Wjedacsi
511-01-368-21-48		✓

Grad Hvar  
Jedinstveni upravni odjel  
Milana Kukurina 2  
Hvar

**PREDMET:** Prijedlog Urbanističkog plana uređenja Križna luka (istočni dio) s tim u vezi  
Izmjene i dopune PPUG Hvara za Križnu luku (istočni dio)  
- javna rasprava  
- dostavlja se

Vašim dopisom zaprimjenim od ovog tijela 14.12.2021. god., Klasa: 350-01/18-01/55, Urbr.: 2128/01-03-21-47 od 08.12.2021. god. izvješćujete nas da je objavljena javna rasprava i javni uvid u postupku donošenja Urbanističkog plana uređenja Dolac.

Uvidom u našu evidenciju utvrđeno je da su za izradu Urbanističkog plana uređenja Križna luka (istočni dio) s tim u vezi Izmjene i dopune PPUG Hvara za Križnu luku (istočni dio) izdani Posebni uvjeti građenja KLASA: 214-02/20-03/863, URBROJ: 511-01-368-20-2 od 21.02.2020. godine koj su Vam i dostavljeni.

Posebni uvjeti gradnje iz područja zaštite od požara trebaju biti sadržani integralno u tekstualnom djelu a prikaz vanjske hidrantske mreže prikazan u grafičkom dijelu Plana.

Ovim smatramo da je odgovoreno na Vaš poziv za sudjelovanje u javnoj raspravi i javnom uvidu u postupku donošenja Urbanističkog plana uređenja Križna luka (istočni dio) s tim u vezi Izmjene i dopune PPUG Hvara za Križnu luku (istočni dio).



DOSTAVITI:  
1. Naslovu  
2. Pismohrani



**Odvodnja Hvar d.o.o.**  
Vlade Stočića 5, 21 450 Hvar  
Tel/Fax: 021/ 836 047  
info@odvodnjahvar.hr  
OIB: 80799090950

U Hvaru 11. siječnja 2022.g.  
Broj: 04/22

GRAD HVAR		
Primljeno:	11. 01. 2022.	
Klasifikacijska oznaka:	Ustrojstvena jedinica	
390-0/18-01/50	2181-2/01-03	
Uredbeni broj	Prilozi	Vrijednost
04-22-50		✓

**Investitor:**  
GRAD HVAR  
(Jedinstveni upravni odjel)  
Milana Kukurina 2  
21 450 Hvar

**Predmet: Mišljenje, prijedlozi, primjedbe - UPU Križna luka (istočni dio)**

Temeljem poziva na javnu raspravu Grada Hvara o Prijedlogu UPU Križna luka (istočni dio) iz 8.12.2021.g. Odvodnja Hvar d.o.o. dostavlja sljedeće mišljenje (prijedlozi i primjedbe) vezane za fekalnu (i oborinsku) odvodnju u danom području. Sastavni dio ovog mišljenja je i priložena skica.

- U grafičkom dijelu potrebno je ucertati postojeće stanje sukladno priloženoj skici.
- Prilikom izrade UPU Križna luka (istočni dio) treba voditi računa o postojećoj fekalnoj odvodnji koja djelomično prolazi ovim područjem, tj. potrebno je izmjestiti fekalni kolektor u trup prometnice ul. Janka Zazjala.
- Ovisno o namjeni površina te s obzirom da se zona obuhvata nalazi na najnižim kotama dolca u Križnoj luci, svi objekti koji će se trebati spojiti na javnu odvodnju fekalnih voda treba usmjeriti prema ul. Demetrija Hvarskog.
- U slučaju da se ukida neki dio postojećeg sustava javne odvodnje fekalnih voda, potrebno je adekvatno riješiti sve priključke te ih prilagoditi novonastaloj situaciji.
- Zona obuhvata nalazi se na najnižim kotama dolca u Križnoj luci, s toga treba obratiti veliku pažnju na oborinsku odvodnju te je adekvatno riješiti, s obzirom da već sada kroz dolac (prilikom kiša) stijevaju se velike količine oborinskih voda (bujica) iz okolnih područja, a u budućnosti se može očekivati i još veće hidrauličko opterećenje. S toga oborinski kolektor treba biti na najnižim kotama dolca (a ne kako je ucrtan u ul. Janka Zazjala) koji bi trebao nastaviti u ul. Demetrija Hvarskog do izljeva u more. Ujedno je potrebno pronaći lokaciju prije samog izljeva za izgradnju separatora ulja.

www.odvodnjahvar.hr



 **Odvodnja Hvar d.o.o.**

Vlarić Šuščića 5, 21 450 Hvar  
Tel/Fax: 021/ 836 047



U slučaju nejasnoća, stojim na raspolaganju.

dr.sc. Robert Armić Šponza, dipl.ing.  
direktor Odvodnja Hvar d.o.o.

  
**Odvodnja Hvar d.o.o.**  
**HVAR**

[www.odvodnjahvar.hr](http://www.odvodnjahvar.hr)



## 5.2. Mišljenja, prijedlozi i primjedbe sudionika u javnoj raspravi koji su prihvaćeni, nisu prihvaćeni ili su djelomično prihvaćeni s razlozima neprihvatanja- Tablica

### PRIJEDLOZI, PRIMJEDBE I OČITOVANJA IZ JAVNE RASPRAVE O

#### PRIJEDLOGU URBANISTIČKOG PLANA UREĐENJA „KRIŽNA LUKA (istočni dio)“ I S TIM U VEZI PRIJEDLOGU IZMJENA I DOPUNA PROSTORNOG PLANA UREĐENJA GRADA HVARA ZA KRIŽNU LUKU (istočni dio)

Unutar roka određenog za javnu raspravu (od 14.12.2021. do 14. 01.2022.) o Prijedlogu Urbanističkog plana uređenja "Križna luka (istočni dio)" i s tim u vezi Prijedlogu izmjena Prostornog plana uređenja Grada Hvara za Križnu luku (istočni dio), stručnim službama Grada Hvara su dostavljena mišljenja, prijedlozi i primjedbe od javnopravnih tijela, pravnih i fizičkih osoba.

Sažetci pojedinih mišljenja, prijedloga i primjedbi, te odgovor na iste s obrazloženjima njihova neprihvatanja ili djelomičnog prihvatanja se daju u tekstu koji slijedi.

#### Mišljenja, prijedlozi i primjedbe javnopravnih tijela:

br.	Podnositelj	Sažetak primjedbe	Odgovor
1.	Osvodnja Hvar, d.o.o. Vlade Stosića 5, 21450 Hvar	<ul style="list-style-type: none"> <li>- U grafikom djelu potrebno je uočiti postojeće stanje sukladno priloženjima skici.</li> <li>- Pri izradi UPU Križna luka (istočni dio) treba voditi računa o postojećoj fekalnoj odvodnji koja djelomično prolazi ovim područjem, tj. potrebno je izmjestiti fekalni kolektor u trup prometnice ul. Janka Zazjale.</li> <li>- Ovisno o namjeni površina te s obzirom da se zona obuhvata nalazi na najnižim kotama dolca u Križnoj luci, čekata na javnu odvodnju fekalnih voda treba usmjeriti prema ul. Demetrija Hvarskog.</li> <li>- U slučaju da se ukida neki dio postojećeg sustava javne odvodnje fekalnih voda, potrebno je adekvatno riješiti sve priključke te ih prilagoditi novonastaloj situaciji.</li> <li>- Zona obuhvata nalazi se na najnižim kolama dolca u Križnoj luci pa treba obratiti pažnju na rješenje oborinske odvodnje. urbanistički kolektor treba biti na najnižim kolama dolca (s ne kako je uočeno u ul. Janka Zazjale) koji bi trebao nastaviti u ul. Demetrija Hvarskog do izlivanja u more. Ujedno je potrebno pronaći lokaciju prije same izlivanja za izgradnju separatora ulja.</li> </ul>	<ul style="list-style-type: none"> <li>- Prihvata se</li> <li>- Fekalni kolektor u ul. Janka Zazjale je već planiran i uočen. Pojasnit ćemo kroz tekst i situaciju da se radi o izmještanju postojećeg kolektora koji je bio izvan ceste, na ovaj novi položaj u ovisi.</li> <li>- Dopisat će se u tekstu</li> <li>- Dopisat će se u tekstu</li> <li>- Oborinska kanalizacija je predviđena u svim prometnicama u obuhvatu Plana (stavnici, okna, kolektori) kako bi pravovremeno prikupile oborinsku vodu s prometnice i parkirališta, ali također i s okolnog terena (kako je navedeno u tekstu). Za obuhvat UPU-a i planska rješenja u obuhvatu istog se ne procjenjuju količino ni način odvodnje oborinskih za kontaktne zone ni namjene. U tekstu će se dopisati i istaknuti ovaj problem (najniže kole dolca, sijevanja velikih količina oborinskih voda s okolnih područja ...), te navesti da u narednim fazama projekta treba riješiti problem postavljanjem odvojnog kanala ili drugim rješenjem.</li> <li>- Određivanje konkretne lokacije separatora ulja i masti je ostavljeno za naredne faze projekta, kada će se ispuštanje voda i mjere obrade voda s</li> </ul>

			površina ocuhvatu kao i s njima kontaktnih prometnih površina izvan ocuhvata, a prije ispuštanja u otvore mora utvrditi vodoopisnim uvjetima Hrvatskih voda.
2.	HRVATSKE VODE, Vodnogospodarski odjel za slivove južnog Jadrana, Vukovarska 35, 21000 Soli	Nema primjedbi na Plan.	Prima se na znanje
3.	MUP, RAVNATELJSTVO CIVILNE ZAŠTITE, Područni ured civilne zaštite Split, Služba inspeksijskih poslova, Trg hrvatske bratske zajednice 8, 21000 Soli	Sukladno zahtjevima dostavljenim Ismejem Zajedničke odluke o zradi, navodi se da plan treba sadržavati popis propisa iz područja zaštite od požara i prikaz položaja hidranta u grafičkom djelu plana.	Popis propisa već je bio sadržan u Prijedlogu plana. Kartografski prikaz dopunjava se prikazom orijentacijskog položaja hidranta
4.	HAKOM, Ulica Frangeša Mihanovića 9 10000 Zagreb	Traži se planiranje nove elektroničke komunikacijske infrastrukture za komunikacijskih pružanje usluga putem elektromagnetskih valova bez korištenja vodova.	Primjedbe se uvažava na način određen planom šireg područja PPU Hvara.

**Mišljenja, prijedlozi i primjedbe ostalih sudionika javne rasprave:**

br.	Ime i prezime podnositelja primjedbe	Sažetak primjedbe	Odgovor na primjedbu s obrazloženjem za neprihvaćenu ili djelomično prihvaćenu primjedbu
1.	Tommy d.o.o	<p>Traži se</p> <p>1. dopuna članka 8., st 2 iza alineje 6: Kod izvedbe ravnog krova iznad najveće visine (V) mogu se izvoditi dijelovi čija funkcija to zshljeva, strojemice dizala, okna dizala, klimatizacijski uređaji i slično.</p> <p>2. izmjena članka 6, stavak 6 tako da glasi: Petu fasadu građevine/a preporuča se rješavati kao ravni krov. Dopušta se izvedba skrivenog krova malih nagiba (do 10%) uz gradnju nacozida na rubu krova odnosno fasadnog plana građevine. Moguća je izvedba krovne terase nad prizemljem sjevernog dijela sklopa u funkciji sadržaja u nadgrađu</p> <p>3. izmjera članka 6, stavak 8.2 na način da glasi: Civiln Planom određuje se obveza rješavanja propisanog broja parkirališnih/garažnih mjesta prema nominalu iz tablice na zemljištu od kojeg se formira građevna čestica oznake „A“. Akt za gradnju na građevnoj čestici „B“ se može ishoditi nakon ishodanja akta za gradnju parkirališno garažnog prostora na građevnoj čestici „A“ Parkirališno garažna građevina mora sadržavati propisani broj mjesta za potrebe sadržaja na gc „B“ i gc „A“.</p> <p>4. brisanje stavka 8.3 članka 6</p> <p>5. dopuna članka 7., stavak 1 tako da glasi: Na području ocuhvata Plana predviđena je jedna građevna čestica za gradnju građevine javnih</p>	<p>Primjedbe se djelomično prihvaćaju:</p> <p>1. Prihvaća se</p> <p>2. Prihvaća se</p> <p>3. Djelomično se prihvaća, odredba će se na odgovarajuć način redelinirati</p> <p>4. Ne prihvaća se, UPU-om je dana mogućnost za načine izvedbe i korištenja dužičnih parkinga, a ista se u postupku realizacije utvrđuje odgovarajućim odlukama Graca</p> <p>5. Prihvaća se dopuna da se na predmetnoj čestici gradi dom za stanje i parkirališno garažna građevina (tako to</p>



		<p>društvenih djelatnosti- socijalna skro D2 i to za gradnju cura za starije osobe i parkirališno garažna građevina, oznaka građevne čestice A1. Ishodjenje akta za gradnju je moguće prema uvjetima, smjernicama i prostornim pokazateljima koji se određuju ovim Plenom</p> <p>6. izmjena članka 7., stavak 2., alineja 7. tako da glasi: - min 25% GBP etaže prizemlja može se namijeniti javnim, društvenim ili poslovnim sadržajima</p> <p>7. izmjena članka 7., stavak 8.2, tako da glasi isto kao članak 8, stavak 8.2</p>	<p>protizlazi iz ostalih stavaka ovog članka;</p> <p>6. Prijedlog se ne prihvaća; navedena odredba u UPU-u je propisana prema vsžećem PPU-G</p> <p>7. Djelomično se prihvaća, odredba će se na odgovarajuć način redefinirati</p>
2.	Anamarija Bebić	<p>Traž se predlaže:</p> <p>1. uklanjanje parkirališta iznad završne etaže planirane garaže i izvedba zelene ili protodne krovna terase,</p> <p>2. protiv se predloženoj riskoj katnosti građevina,</p> <p>3. protiv se planiranju prometnice na zapadnoj strani obuhvata predlaže pješačku prometnu površinu,</p> <p>4. protiv se planiranju podužnih parkinga uz prometnicu</p> <p>5. umjesto planirane katnosti P i P+1 predlaže povećanje katnosti na P+1 i P+2.</p>	<p>Primjedbe se djelomično prihvaćaju:</p> <p>1. <u>primjedba se djelomično prihvaća</u> obzirom da je završna krovna etaža ujedno i u funkciji kolnog priključka sa prometnicom spočenom sjeverno, završna etaža se ne može u cjelost definirati kao zelena krovna površina; u odredbama će se dodati dio teksta koji sugerira oblikovanje dijelova završne etaže u obliku ozelenjene površine</p> <p>2. <u>primjedba se ne prihvaća</u>, ocjenjuje se da se obzirom na namjenu, poziciju zahvata i odnos prema okolini izgradnji treba odrediti predložena katnost koja je niža od građevina u kontaktnoj zoni.</p> <p>3. <u>primjedba se prihvaća</u></p> <p>4. <u>primjedba se ne prihvaća</u>, ocjenjuje se da je poželjno definirati mogućnost izvedbe parkirališta uz ulosa za kratkotrajno zadržavanje a Grad može odgovarajućim odlukama propisati režim i način korištenja silih.</p> <p>5. <u>primjedba se ne prihvaća</u>, odgovor kao pod točkom 2.</p>
3.	Gradski odbor SDP, vicka Đutorovića 2a, 1 i/2	<p>1. Protiv se ukidanju nogometnog igrališta dok se ne izgradi adekvatno igralište i pust u funkciju</p> <p>2. protiv se planiranju poslovne zone na gradskom zemljištu a sportsko rekreacijskih sadržaja na privatnom zemljištu;</p> <p>3. mišljenja su da istočni dio Križne Luke i područje lučice trebaju biti sagledani kroz jedinstveni UPU-U;</p> <p>4. mišljenja su da je sportsko rekreacijski centar lošan u sjetovitom dijelu i kao takav nepogodan za korištenje</p>	<p>Primjedba/prijedlog se može djelomično prihvatiti</p> <p>1. <u>Primjedba se može prihvatiti</u> na način da se u Mjere za provedbu plana uvsti takva odredba.</p> <p>2. <u>odgovor kao pod točkom 8.</u></p> <p>3. Gradsko vijeće je donijelo odluku kojom je definiran osnivat UPU-a. U izradi plana su međutim sagledavane i uvažavane posliavka rješenja koje se istodobno izrađuje za područje oko lučice i kontaktno zone.</p> <p>4. odvijanju različitih sportskih ili rekreacijskih aktivnosti pogoduju različiti lokacijski uvjeti.</p> <p>Primjedbe/prijedlozi se ne mogu prihvatiti (osim pod točkom 4.)</p> <p>5. Obrazloženje kao za primjedbu broj 8</p>
4.	Nives Tomasević	<p>1. Protiv se ukidanju nogometnog igrališta u Križnoj luci, prenamjeni u poslovne sadržaje i</p>	<p>Primjedbe/prijedlozi se ne mogu prihvatiti (osim pod točkom 4.)</p> <p>5. Obrazloženje kao za primjedbu broj 8</p>

		<p>osređivanje rekreacijske namjene strojnije prema navedenom na nepovoljnijoj lokaciji, navodeći da se time pogoduje privatnom sektoru na korist javnog interesa.</p> <p>2. Lokacija za starački dom u Krležnoj luci nije prihvatljiva uz navođenje više razloga za to.</p> <p>3. Gospodarska namjena koja egzistira u okruženju prodmetne lokacije (pučani Študenac i Tommy) se trebaju zadržati a ova lokaciju se ocjenjuje neuvjetnom radi vrstih pristupa i nemogućnost izvedbe rekonstrukcije odgovarajućom širinom dodavačom nogsstupa.</p> <p>4. Potrebno je smanjiti promet vozila šetnicom uz mora i uz igralište.</p> <p>5. Parking može biti na krovu skladišta kojima bi se isporučila razlika u nivou ceste i terena u udolini.</p> <p>6. Nacrtaje nužno je usmjeriti tok obornskih voda, jer se prema današnjem stanju velika količina obornih voda slijeva niz cestu. Obuhvat LPU Krležna luka – istočni dio (nekadašnji vinograd Franjevačkog samostana) je udolna, taca kao i sada bila bujica za većih kiša.</p> <p>7. Navode se i prijedlozi za planiranje prostora izvan obuhvata UPU-a</p>	<p>2. Starački dom je planiran prema važećem FPUG Hvara u Krležnoj luci; ovim UPU-om i izmjenama PPU-a se lokacija detaljnije definira.</p> <p>3. Planska rješenja sadrže rješenja za rekonstrukciju i gradnju prometnih površina u obuhvatu zone s prikazom korrektnih površina; rješavanja prometa temelje se na propisima za očekivano prometno opterećenje u funkciji planiranih sadržaja.</p> <p>4. <u>Primjedba se prihvaća</u> na način da se prometna površina određuje kao pješaka</p> <p>5. <u>Predloženo se ne prihvaća</u></p> <p>6. Rješavanje obornih voda se načeno definira UPU-om, a projektor za ishođenje skla za gradnju se prema procjenjenim mogućim količinama obornih voda uvrduje potrebna dimenzija/profil i drugi element sustava odvodnje</p> <p>7. Nije predmet Plana</p>
5.	Nogometni klub Hvar	<p>Podržavaju prijedlog prenamjene postojećeg nogometnog igrališta u Krležnoj luci za poslovnu namjenu s pretpostavkom da se istodobno omoguć izvedba nogometnog igrališta na području Šamretaš otac planiranog kao zona sportsko rekreacijskog centra Hvara.</p>	<p>Prima se na znanje</p>
6.	Suzana Maras	<p>Primjedbe se odnose na način organiziranja javne rasprave i obavješćivanja javnosti o provedbi iste; na prenamjenu igrališta u svrhu gradnje poslovnih sadržaja; na posljedice uvođenja takvog sadržaja na uvjete boravka stanovnika i gostju u zoni (buka i zagađenje od povećanog prometa vozila); održava izgradnju doma i sportsko rekreacijskih terena ili predlaže povezivanje istih s postojećim nogometnim igralištem.</p>	<p>Primjedbe se ne mogu prihvatiti</p> <p>Obrazloženja kao za primjedbu pod brojem 8.</p> <p>Održavanje javne rasprave provodi se prema odredbama Zakona o prostornom uređenju i sukladno tome Zaključku o upućivanju plana na javnu raspravu, te u skladu s objavom javne rasprave u dnevnom listu, na web stranica Grada i Ministarstva</p>
7.	Doni Šimunović	<p>1. Predlaže izvedbu ravnog zelenog krova iznad planirane garaže umjesto parkinga na oborancu;</p> <p>2. mišljenja je da je planom trebalo odrediti veću katnost građevina a manju površinu zauzetost prostora;</p> <p>3. predlaže da se postojeća prometna površina na zapadnom dijelu obuhvata plana ne planira kao površina za kolni nego za kao pješaki promet s mogućnošću pristupa interventnim i dostavnim vozilima;</p> <p>4. protivi se planiranju dužulicnog parkinga</p>	<p>Primjedbe se djelomično prihvaćaju</p> <p>1. <u>Prhvaća se</u></p> <p>2. <u>Ne prihvaća se</u> odgovor kao za primjedbu 2, točka 2.</p> <p>3. <u>Prhvaća se</u>, odgovor kao za primjedbu 2, točka 1.</p> <p>4. <u>Ne prihvaća se</u>, obrazloženja kao za primjedbu br.2 točka 4.</p>
8.	Jana Vučelić	<p>Protivi se izgradnji na području postojećeg igrališta, predlaže da se taj prostor odredi kao javni u funkciji</p>	<p>Primjedba se ne može prihvatiti</p> <p>Gradsko vijeće Hvara je 2019 i 2020</p>



		<p>neposredne obalne površine i kupališta, smatra da u ovom dijelu Hvara nema potrebe za novim trgovačkim sadržajima.</p>	<p>godine donijelo Zajedničku Odluku o izradi Urbanističkog plana uređenja "Križna luka (istočni dio)" i s tim u vezi izmjena i dopuna Prostornog plana uređenja Grada Hvara za Križnu luku (istočni dio).</p> <p>Članak 5. Zajedničke odluke glasi: Područje obuhvata je zona namijenjena PPUG-om za sve vrste javnih i društvenih namjena D, za javnu i društvenu namjenu D2- stambeni dom, te za zonu namjene R2. Prema PPUG-u, u zoni D u Križnoj luci se osim administrativnih, kulturnih, obrazovnih, sportskih, zdravstvenih i sličnih sadržaja dopušta i gradnja pratećih sadržaja: manjih ugostiteljskih sadržaja tipa restorana, kafića i sl. te manji poslovni sadržaji (banka, agencije, trgovine i usluge, prateći sadržaji mogu zauzimati maksimalno 20% ukupne BRP zone. Interes Grada je da se na predmetnoj površini omogući gradnja sadržaja u skladu s odredbama PPU-a, ali i u skladu s potrebama u funkciji okolnih sadržaja plaže i ulice, te ožučobele šetnice. Komercijalna konstanta dijela tih površina i građevina će omogućiti financijsko održavanje javnih površina, uključivo održavanje plažnih površina i uređaja.</p> <p>Izrada plana se dakle temeljila na aktu Gradskog vijeća predstavničkog tijela zabranog od strane građana Hvara, nacelžnost kojeg je između ostalog i donošenje odluka u vezi prostornog planiranja i uređenja Grada.</p> <p>Za istaknuti je da ni u važećem Prostornom planu uređenja Grada Hvara nije planirano zadržavanje nogometnog igrališta kao sportskog ni kao rekreacijskog sadržaja.</p>
9.	Dario Petrić	<p>1. Problemizira se Zajednička odluka o izradi UPU-a i s tim u vezi izmjena i dopuna PPUG-a za područje dijela Križne Luke i predlažu izmjene odluke (obuhvat plana, položaja i oivi koji se odnose na namjenu prostora, način izrade, faze plana).</p>	<p>Primjedbe nisu utemeljene i ne prihvaćaju se</p> <p>1. Predmet javne rasprave je Prijedlog IU PPUG Hvara i Prijedlog UPU-a koji su izradeni temeljem Zajedničke odluke o izradi Urbanističkog plana uređenja "Križna luka (istočni dio)" i s tim u vezi izmjena Prostornog plana uređenja Grada Hvara za Križnu luku (istočni dio), vezi izmjena i dopuna Prostornog plana uređenja Grada Hvara za Križnu luku (istočni dio) koju je usvojilo Gradsko vijeće Hvara i objavljena je u "Službenom glasniku Grada Hvara" broj 14/19 i 9/20</p> <p>Prijet javne rasprave su planska rješenja a ne odluka o izradi donesena od predstavničkog tijela te se u ovom</p>

		<p>2. Prijedbom se navodi da Prijedlog UPU-a Križna Luka nije izrađen u skladu s Odlukom o izradi jer se „mjesto redefiniranja u zoni Javne i društvene namjene prelaže u centru Križne Luke (D zona), na sadašnjem nogometnom igralištu formiranje građevne čestice poslovne namjene, gdje se može graditi po uvjetima za poslovne građevine“.</p> <p>Nadalje, podnosiatelj prijedbe navodi „Ne znam kako će se realizirati odredba da bi javna namjena ostala zastupljena prema vlasničkom udjelu grada u površinama u obuhvatu, ako je cijela površina nogometnog igrališta u vlasništvu grada, a na njemu UPU predviđa poslovnu namjenu?“</p>	<p>postupku ne mogu prihvatiti prijedbu na odluku o izradi.</p> <p>2. Članak 6 Zajedničke odluke o izradi definira ciljeve i programska polazišta za izradu planske dokumentacije: „Osnovni cilj izrade premetnog UPU-a i s tim u vezi izmijena i dopuna PPUG-a je redefiniranje omjera površina za sadržaje javne namjene u odnosu na sadržaje poslovne namjene kako bi se na ovoj lokaciji mogao formirati novi, sekundarni gradski centar za pružanje usluga stanovništvu u okruženju, ali i gostima - turistima u turističkim smještajnim kapacitetima na kopnu i u plovilima korisnika na privezi, u sklopu neposrednih osamljivih površina. Ugoštinjski, trgovački, uslužni i zabavni sadržaji zgradnji kojih se želi omogućiti uz osiguranje dostavnog i dobro organiziranog pružanja usluga smještaja vozila u mirovanju bi trebali stvoriti uvjete za stvaranje novog žarišta okupljanja, a time i resursovavanja povijesne jezgre centralnog dijela Hvara od namjena koje generiraju promet vozila opskrbu korisnika. Osnovni cilj izrade izmjena i dopuna PPUG-a je redefiniranje omjera vrste sadržaja u zoni s tendencijom povećanja mogućeg kvantiteta izvedbe poslovnih sadržaja u odnosu na odredbe važećeg PPUG-a. Javna namjena bi ostala zastupljena prema vlasničkom udjelu Grada u površinama u obuhvatu a sadržaji javne namjene prilagođeni potrebama Grada.“</p> <p>Sukladno Zajedničkoj odluci koju je usvojilo predstavničko tijelo Grada Hvara. Izrađena su planska rješenja UPU-a prema kojima u obuhvatu UPU-a poslovna namjena čini 28%, javna i društvena namjena D2, čini 22% sportsko rekreacijske namjene čini 26 %, a promatne površine čini 26%.</p> <p>Prema Zakonu o prostornom uređenju, članak 3., „površina javne namjene je svaka površina čije je korištenje namijenjeno svima i pod jednakim uvjetima (javne ceste, nerazvrstane ceste, ulice, biciklističke staze, pješačke staze i prolazi, trgovi, tržnice, igrališta, parkovišta, gradnja, parkirna i zelene površine u naselju, rekreacijske površine i sl.)“.</p> <p>Razvidno je iz navedenog da je Prijedlog UPU-a izrađen u skladu sa Zajedničkom odlukom o izradi usvojenom od predstavničkog tijela</p>
--	--	---	---


	<p>3. Javna rasprava o Prijedlogu UPU-a "Križna Luka" (istočni dio) i s tim u vezi Prijedlogu Izmjena i dopuna PPU Grada Hvara za Križnu Luku (istočni dio), je rasprava o dva dokumenta prostora, međutim samo je za prvi priložena dokumentacija, pa smatram da je Javna rasprava, na način kako je objavljena usvar nepotpuna</p> <p>4. Primjedbe na Odlombe za provođanja PPU Križna Luka (istočni dio):</p> <ul style="list-style-type: none"> <li>- Granice zahvata nije u skladu sa Prostornim planom: Poglavlje 8.1. Obavezne izrade Prostornih planova čl. 93. St. 1. , odnosno grafičkim dijelom Plana br. 4.1. Građevinska područja.</li> <li>- Namjena površina nije u skladu sa PPUG Hvara (grafički dio u prilogu) jer poslovna namjena (K) nije predviđena u prostoru koji zahvaća ovaj Plan (samo D, D2 i R2 )</li> <li>- Predložio se formiranje posebne čestice Parka na zapadnoj strani građevinske čestice "B", na način sa se ista odvoji od građevinske čestice "B", namjeni za Park (širine najmanje 30 metara).</li> </ul>	<p>Grada Hvara, da se u ovom postupku ne mogu prihvatiti primjedbe na odluku o izradi.</p> <p>3. Na stranicama Ministarstva, dnevnog tiska (Slobodna Dalmacija) i u Gradu Hvaru je temeljem Zaključka Gradonačelnika i objava nadležnog upravnog tijela objavljena Javna rasprava o Prijedlogu Urbanističkog plana uređenja „Križna luka (istočni dio)“ i Prijedlogu Izmjena i dopuna Prostornog plana uređenja Grada Hvara za Križnu luku (istočni dio). Za vrijeme trajanja javne rasprave (od 14. prosinca 2021. do 14. siječnja 2022.) planska dokumentacija je izložena na javni uvid u prostorijama Odsjeka za komunalne djelatnosti prostorno uređenje graditeljstvo, zaštita okoliša, europske fondove i javnu nabavu Jedinственог upravnog odjela Grada Hvara u Hvaru, Ulica Vicka Butorovića 4, radnim danom od 8:00 do 13,00 sati kao i na web stranici Grada Hvara na internetskoj adresi.</p> <p>Prema navedenom kao prema Zapisniku s javnog zajezanja održanog 12.1.2022. kao i prema odloženjima javnopravnih tijela koja su učestvovala u postupku, predmet javne rasprave je bila planska dokumentacija: Prijedlog UPU-a „Križna luka (istočni dio)“ i s tim u vezi Prijedlog Izmjena i dopuna Prostornog plana uređenja Grada Hvara za Križnu luku (istočni dio).</p> <p>4. Očitovanja:</p> <ul style="list-style-type: none"> <li>- granice zahvata i namjena u obuhvatu UPU-a je određena prema Zajedničkoj odluci o izradi UPU-a i s tim u vezi Izmjena i dopuna PPUG-a, što je u skladu s člankom 20 stavak 2 i 3. Zakona o prostornom uređenju koj glase: „Odlukom o izradi urbanističkog plana uređenja može se odrediti už i širi obuhvat tog plana od obuhvata određenog prostornim planom lokalne razine šireg područja te se može odrediti obuhvat tog plana i za područje za koje obuhvat nije određen prostornim planom lokalne razine šireg područja. Izrada i donošenje urbanističkog plana uređenja i s time povezanih izmjena ili dopuna prostornog plana šireg područja može se provoditi u jedinственом postupku, u kojem se donosi zajednička odluka o izradi izmjena ili dopuna prostornog plana šireg područja i izradi urbanističkog plana uređenja.“</li> </ul>
--	--	---



Za stručnog izradivača: Geoprojekt d.d.: Ivana Bojić, ovl. arh. urbanistica A-U 500		Za nositelja izrade Plana - Grad Hvar Daro Abdulmar, dipl. inž. građ.
Split, dana 26.4.2023.		Hvar, dana 26.4.2023.

## 6. ZAPISNIK O JAVNOM IZLAGANJU

### 6.1. Zapisnik

	
<b>REPUBLIKA HRVATSKA</b> <b>SPLITSKO-DALMATINSKA ŽUPANIJA</b> <b>GRAD HVAR</b> JEDINSTVENI UPRAVNI ODJEL <i>Odsjek za komunalne djelatnosti, prostorno uređenje, graditeljstvo i zaštitu okoliša</i>	
KLASA: 350-01/18-01/55 URBROJ: 2181-2/01-03-22-53 Hvar, 13.01.2022.	
<b>Urbanistički plan uređenja Križna luka (istočni dio) s tim u vezi Izmjene i dopune PPUG Hvara za Križnu luku (istočni dio)</b>	
<b>Z A P I S N I K</b>	
<b>sa javnog izlaganja u galeriji Arsenal</b>	
<b>TIP SASTANKA:</b>	<b>JAVNO IZLAGANJE O PRIJEDLOGU PLANA ZA JAVNU RASPRAVU</b>
<b>DATUM SASTANKA:</b>	12.01.2022. godine ; od 11:00 -12:15 h
<b>PRISUTNI:</b>	1. Ita Pavičić, d.i.a. i Nino Pijanović, pročelnik, za Grad Hvar 2. Ivana Bojić, d.i.a. stručni izrađivač iz Geoprojekt d.o.o. Split – putem video veze 3. Popis prisutnih građana u prilogu
<b>UVODNI DIO</b>	<p>Ita Pavičić otvara javno izlaganje, pozdravlja sve prisutne za koje se nada da su se upoznali sa predmetnim Prijedlogom plana i s tim u vezi izmjenama i dopunama PPUG Hvara na internetskoj stranici Grada, a koji je i izložen za uvid zainteresiranim građanima. Naglašavam da se uvid u sklopu javne rasprave može izvršiti zaključno do 14.01.2022. sa podnošenjem eventualnih primjedbi.</p> <p>Preko video veze pozdravljam predstavnika izrađivača Plana gđu Ivanu Bojić te joj dajem riječ da započne sa predstavljajem svih pojedinosti ovog Plana.</p> <p><b>Ivana Bojić:</b> Područje ovog Plana obuhvaća površinu od cca 1,8 ha omeđenu granicama: sa zapada Šetalištem put Križa, sa juga i istoka Ulicom Janka Zajala i od sjevera Ulicom Demetrija Hvarskog. Unutar obuhvata Plana planirane su površine ovih namjena:</p> <ul style="list-style-type: none"><li>- K gospodarsko-poslovna (trgovački sadržaji, uslužni i ugostiteljski)</li><li>- D2 javna i društvena namjena-socijalna skrb</li><li>- R2 sportsko-rekreativni centar</li><li>- Prometne površine s pripadajućim zemljišnim pojasom</li></ul>

	<p>Isto tako formirane su građevne čestice oznake A za javnu i društvena namjenu površine 3933 m<sup>2</sup>, oznake B poslovne namjene površine 4718 m<sup>2</sup> i C sportsko-rekreacijske namjene površine 4708 m<sup>2</sup>.</p> <p>Na području obuhvata plana nije predviđena gradnja stambenih građevina.</p> <p>UPU-om se prometne površine definiraju prema trasama postojećih komunikacija, uz planirane radove rekonstrukcije (ujednačavanje širine poprečnog profila prometne površine, polaganje komunalne infrastrukture u trupu prometnih površina, postava rasvjete i hidranta, rješenje uborniske odvodnje). Obveza izgradnje parkirališta osigurava se unutar građevne čestice prema odredbama ovog Plana, a parkiranje se može organizirati uzduž prometnice kao dodatni kolnički trak za uzdužno parkiranje. Odredbama za provođenje plana, utvrđuju se pokazatelji za izgradnju, uređenje i zaštitu prostora na području obuhvata, a isti proizlaze iz zakonskih propisa, odredbi PPUG Hvara, zahtjeva javnopravnih tijela u postupku.</p> <p>Nakon obrazlaganja Prijedloga plana prelazi se na raspravu .</p>
<p>DISKUSIJA</p>	<p><b>Petar Dujnić:</b> Igralište po meni treba ostati tu, ono je nužno zbog hvarske djece i mladih koji ga stalno koriste. Osim toga smatram kako starački dom uz igralište ne odgovara jer za tu namjenu treba mirni i bolji položaj. Predlažem da se sportsko-rekreacijski centar u Planu zamijeni sa trgovačko poslovnim namjenom.</p> <p><b>Ita Pavičić:</b> Ovaj Prijedlog plana je izrađen prema odredbama važećeg PPUG Hvara koji je odredio namjene . pa molim da se prijedlozima držimo ovog Plana koji je izložen.</p> <p><b>Ivana Bojić:</b> ova prijedloga može biti registrirana u pisanom obliku a Grad Hvar će donijeti odluku o takvom zahtjevu. Do sada je bila namjena D ( za starački dom) u Prostornom planu, a ovim planom se dodatno obrazlaže namjena tog područja. Stoga i služi ova rasprava da se građani izjasne što misle o Prijedlogu plana.</p> <p><b>Joško Maras:</b> Smatram da nema smisla ukiniti igralište samo da bi se udovoljavalo privatnim investitorima za gradnju trgovačkih centara. Potrebno je taj prostor oplemeniti sa raznim sadržajima i manjim trgovinama.</p> <p><b>Ivana Bojić:</b> To je pitanje za gradsku upravu, prije nego za nas planere. Mi smo u poslovnom dijelu i predvidjeli razne sadržaje npr. pošta, tržnica i trgovine gdje se dolazi i parkira kratkotrajno, a ne veliki trgovački centar.</p> <p><b>Igor Kolumbić:</b> Ne slažem se s prethodnicima i imam drugačije mišljenje. Prometno Križna luka je zaštopana, nema parking mjesta za građane koji bi sjeli u kafićima što je za nas ugostitelje vrlo nepovoljno. Interesira me u sklopu ovog plana kako se može pristupiti parkirališnim mjestima koja su planirana za građanstvo koje dolazi u ovaj dio grada popiti kavu... Osim toga interesira me hoće li se i kada rješavati lučica , dio žala i pumpne stanice i potez prema Križnom ratu?</p> <p><b>Ivana Bojić:</b> Parkirališta za kratak zadržavanje planirana su tamo gdje je moguće u skladu s konfiguracijom terena. Podzemne garaže nisu planirane na cijelom zahvatu već samo u sjevernom dijelu zone . Omogućili smo da Grad ima kontrolu nad korištenjem garaža i parkirališta na način da ta parkirališta mogu podmiriti javne sadržaje, a ujedno bi stalno bila otvorena i dostupna za građane.</p> <p><b>Ita Pavičić:</b> Promet u mirovanju osigurava se sa većim parkiralištem u prizemlju i podrumu koje je za sve javne sadržaje na tom području, a osim toga predviđena su uzdužna parkirališna mjesta uz prometnicu sa</p>



sjeverne i južne strane zone koja služe za kraće zadržavanje na način da se izbjegne zastavljanje vozila uz more.

**Nino Pijanović:** Mogu vas izvjestiti kako bi novo idejno rješenje Lučice Križna luka koje je izradila Lučka uprava SDŽ trebalo biti uskoro prezentirano. Odabrano rješenje će se objaviti na internetskoj stranici Grada Hvara.

**Ivana Bojić:** Oko Lučice je krenula priča, uključila se Lučka uprava SDŽ koja je spremna investirati u taj zahtjevan projekt, te se nadam da će to biti realizirano do kraja.

**Magda Mladina:** Ulica Demetrija Hvarskog gdje imam kuću sada je veliki prometni problem. Pitam vas da li će se ta ulica širiti? Osim toga planirane zgrade u sjevernom dijelu visinom će ugrožavati naše postojeće zgrade u istoj ulici. Da li se planira tampon zelenila prema tim zgradama?

**Ita Pavičić:** Planiranim prometnim rješenjem haš će ta ulica manje biti opterećena jer će se južnom prometnicom koja se proširuje ona rastezati. Visina zgrada planiranih u sjevernom dijelu je manje visine upravo zbog postojećih kuća, a sa južne strane visina iznosi 9 metara.

**Ivana Bojić:** predlažem da napišete primjedbu koju ćemo analizirati detaljnije kad sagledamo kompletnu situaciju na terenu.

**Lea Ive:** Zašto prometnica koja se planira od Ulice Demetrija Hvarskog prema Ulici Janka Zazjala u zavoju prelazi preko moje parcele K. č.br. 3798/10 k.o. Hvar te sječe javno stepenište i prilaz stambenoj zgradi neposredno ispred naše kotebe?

**Ivana Bojić:** Prometnica koja ima lokalni značaj je u nagibu i ne smije prelaziti preko stepeništa pa ćemo vam odgovoriti kad bolje sagledamo situaciju.

**Ita Pavičić:** Nakon vaše parcele k.č.br. 3798/10 k.o. Hvar prometnica ide blagim zavojem i usponom prema jugu što će se riješiti denivelacijom terena i situacija će biti povoljnija za pristup spomenutoj stambenoj zgradi nego što je sada. Sigurna sam da planirana prometnica ne siječe vašu parcelu, ali sve ćemo provjeriti i odgovoriti vam.

**Jakov Balić:** U Križnoj luci ima puno većih problema počevši od pumpne stanice kojoj tamo nije mjesto, do nesređene lučice i sada postavljene bazne stanice na krovu hotela Bodul.

Smatram da je već sada ima puno supermarketa u tom dijelu pa novi veliki tamo je nepotreban. Križnu luku treba urediti, a ne planirati trgovačke centre.

**Ita Pavičić:** Upravo zato se i radi ovaj Plan da se bi se Križna luka uredila i postala sekundarni gradski centar sa svim pratećim sadržajima.

**Aljoša Maričić:** Dvije stambene zgrade u Ulici Janka Zazjala sa istočne strane imaju pristupni put vrlo neprimjeren do garaža ispod stambenih zgrada koji treba urediti.

Predlažem da se u istočnog dijelu rekreacijske zone ispod velikog zavoja predvidi više etažno parkiralište koje je na tom mjestu izvedivo i nužno za stanovare stambenih zgrada.

**Ivana Bojić:** Postojeći pristupni put kojeg spominjete se revidira sa ublažavanjem uspona i prilagođavanjem prometnim propisima.

**Tonko Buzolić Lojko:** Ako se ovim planom nogometno igralište ukida, mora se uvjetovati izgradnja novog na već određenoj lokaciji da se sve sportske aktivnosti na istom mogu odvijati kao dosada.

**Ivana Bojić:** To treba Grad Hvar riješiti sa investitorima.

**Nino Pijanović:** Naglašavam da postojeće nogometno igralište nama odgovarajuće uvjete za natjecanja jer je nedovoljna širina terena, su prometnicama oko istog koje su također sužene. Stoga je nužno izgraditi novo vanjsko igralište na području novog sportskog centra sa svim

potrebnim, odgovarajušim sadržajima.  
Kako nije bilo više primjedbi ni komentara Iva Pavičić se zahvalila  
izrađivaču i učesnicima javnog uvida te zaključuje izlaganje.

Zapisnik vodio i sastavio :

Juraj Zaninović, dipl.ing.agr.



6.2. Dokaz sudjelovanja u javnom izlaganju

UPU KRIŽNA LUKA (istočni dio) I STIM U VEZI IZMJENE I DOPUNE PPU GRADA HVARA ZA KRIŽNU LUKU ( istočni dio)  
IZVJEŠĆE O JAVNOJ RASPRAVI

JAVNA RASPRAVA O PRAVENOČU LUPU "NIZIŠNA LUKA (istočni dio)" - 12.01.2022. GOD. U CALIBRIJ RASPODILA

NO. UČESNIKA	OPIS	OPIS	OPIS
1.	LEA (u)		
2.	MARCO MARAS		
3.	MAGDA MARAS		
4.	AGNE MARAS		
5.	MARCO MARAS		
6.	MARCO MARAS		
7.	MARCO MARAS		
8.	MARCO MARAS		
9.	MARCO MARAS		
10.	MARCO MARAS		
11.	MARCO MARAS		
12.	MARCO MARAS		
13.	MARCO MARAS		
14.	MARCO MARAS		
15.	MARCO MARAS		
16.	MARCO MARAS		
17.	MARCO MARAS		
18.	MARCO MARAS		
19.	MARCO MARAS		
20.	MARCO MARAS		
21.	MARCO MARAS		
22.	MARCO MARAS		
23.	MARCO MARAS		
24.	MARCO MARAS		
25.	MARCO MARAS		
26.	MARCO MARAS		
27.	MARCO MARAS		
28.	MARCO MARAS		
29.	MARCO MARAS		
30.	MARCO MARAS		

31