

REPUBLIKA HRVATSKA
SPLITSKO-DALMATINSKA ŽUPANIJA
OPĆINA MARINA

Zagreb-Marina, 11. travnja 2023. godine

Sukladno odredbi članka 102. i 103. Zakona o prostornom uređenju ("Narodne novine", broj 153/2013, 65/2017, 114/2018, 39/2019, 98/2019.) nositelj izrade Plana Općina Marina i stručni izrađivač Plana ARHEO d.o.o. Zagreb sačinili su

IZVJEŠĆE O II. PONOVNOJ JAVNOJ RASPRAVI
O PRIJEDLOGU
IZMJENA I DOPUNA
PROSTORNOG PLANA UREĐENJA OPĆINE MARINA

Na temelju Zakona o prostornom uređenju ("Narodne novine", broj 153/2013, 65/2017, 114/2018, 39/2019, 98/2019), te provedene rasprave o prijedlogu Izmjena i dopuna prostornog plana uređenja Općine Marina, sačinjava se Izvješće o II. ponovnoj javnoj raspravi.

Datum i vrijeme održavanja II. ponovnog javnog izlaganja objavljeno je u listu "Slobodna Dalmacija" 15. 03. 2023., na web stranici Ministarstva prostornog uređenja, graditeljstva i državne imovine – www.mpgi.hr, 15. 03. 2023. godine, na web stranici Općine Marina - www.marina.hr 15. 03. 2023. i oglasnoj ploči Općine Marina.

1. II. ponovni javni uvid u trajanju od 20. ožujka 2023. do 27. ožujka 2023. godine svakim radnim danom od 09:00 do 14:00 sati u prostorijama Općine Marina, Ante Rudana 47, Marina.
2. II. ponovno javno izlaganje o Prijedlogu održano je 23. ožujka 2023. godine, u 10.00 sati, u prostorijama Općine Marina, Ante Rudana 47, Marina.

Nositelj izrade predmetnog Plana dostavio je pozive prema članku 97. Zakona o prostornom uređenju ("Narodne novine", broj 153/2013, 65/2017, 114/2018, 39/2019., 98/19), te Odluci o izradi predmetnog Plana.

Tijekom II. ponovne javne rasprave o prijedlogu Izmjena i dopuna prostornog plana uređenja Općine Marina, vođen je Zapisnik (u prilogu).

Sve pristigle primjedbe su obrađene, sastavni su dio ovog Izvješća i nalaze se u prilogu.

OPĆINA MARINA
v.d. Pročelnika

Roko Matijaš, inž. građ.



PRILOZI:

- Zaključak općinskog načelnika o utvrđivanju Prijedloga Izmjena i dopuna prostornog plana uređenja Općine Marina, na II: ponovnu javnu raspravu
- Pozivi na II. ponovnu javnu raspravu - posebne obavijesti o ponovnoj javnoj raspravi,
- Objava II. ponovne javne rasprave na mrežnim stranicama Ministarstva prostornog uređenja, graditeljstva i državne imovine 15. 03. 2023. godine, objava javne rasprave u u listu "Slobodna Dalmacija" 15. 03. 2023. i na oglasnoj ploči i web stranicama Općine Marina www.marina.hr 15. 03. 2023.,
- Zapisnik s II. ponovnog javnog izlaganja,
- Popis prisutnih II. na ponovnom javnom izlaganju,
- Obrađene primjedbe

ARHEO d.o.o.
Odgovorni voditelj izrade Plana

Mario Pezelj dip. ing. arh.





REPUBLIKA HRVATSKA
SPLITSKO-DALMATINSKA ŽUPANIJA
OPĆINA MARINA
OPĆINSKI NAČELNIK

KLASA:350-02/20-20/07
URBROJ:2181-31-03/04-23-142
Marina, 13.03.2023. godine

Na temelju članka 95. Zakona o prostornom uređenju ("Narodne novine", broj 153/13., 65/17, 114/18, 39/19, 98/19) i članka 46. Statuta Općine Marina (Službeni glasnik Općine Marina 5/21) Općinski načelnik dana 13.03.2023. godine donosi:

**ODLUKU
O UTVRĐIVANJU PRIJEDLOGA
ZA II. PONOVNU JAVNU RASPRAVU
IZMJENA I DOPUNA PROSTORNOG PLANA UREĐENJA
OPĆINE MARINA**

I.

Utvrđuje se prijedlog Izmjena i dopuna Prostornog plana uređenja Općine Marina (u daljnjem tekstu: Plan).

Prijedlog Plana za ponovnu javnu raspravu izradio je izrađivač plana ARHEO d.o.o., Zagreb, Tomislavova 11.

II.

Prijedlog Plana sastoji se od tekstualnog dijela, grafičkog dijela, obrazloženja i sažetka za javnost.

III.

Ovlašćuje se Jedinostveni upravni odjel Općine Marina da provede II.ponovnu javnu raspravu o prijedlogu Plana, sukladno Zakonu o prostornom uređenju ("Narodne novine", broj 153/13., 65/17, 114/18, 39/19, 98/19).

Određuje se ponovni javni uvid u prijedlog Plana u trajanju od 8 dana.

Ponovi javni uvid će se održati od 20. ožujka 2023. godine do 27. ožujka 2023. godine u prostorijama Općine Marina, Ante Rudana 47, 21222 Marina, svakim radnim danom od 9:00 do 14: 00 sati.

Za vrijeme ponovnog javnog uvida, Nositelj izrade (Jedinostveni upravni odjel Općine Marina) i izrađivač Plana, održat će II: ponovno javno izlaganje prijedloga Plana, u prostorijama Općine Marina, ante Rudana 47, 21222 Marina, 23. ožujka 2023. godine u 10:00 sati.

IV.

Utvrdjuje se tekst objave ponovne javne rasprave o prijedlogu Plana koji će biti objavljen u dnevnom tisku te na internet stranicama Općine Marina i Ministarstva prostornog uređenja, graditeljstva i države imovine, koji čini sastavnicu ove Odluke.

V.

Zadužuje se Jedinostveni upravni odjel Općine Marina da osigura ponovni javni uvid o prijedlog Plana, a sve sukladno Zakonu o prostornom uređenju ("Narodne novine", broj 153/13., 65/17, 114/18, 39/19, 98/19).

NAČELNIK
Ante Mamut





REPUBLIKA HRVATSKA
SPLITSKO DALMATINSKA ŽUPANIJA
OPĆINA MARINA

KLASA:350-02/20-20/07
URBROJ:2181-31-03/04-23-144
MARINA, 13.03.2023. godine

Sukladno odredbi članka 104., stavka 3. i 4., Zakona o prostornom uređenju ("Narodne novine", broj 153/13., 65/17, 114/18, 39/19), 98/19 i članka 46. Statuta Općine Marina ("Službeni glasnik Općine Marina broj 05/21) pročelnik Jedinственог upravnog odjela Općine Marina dostavlja posebnu pisanu

OBAVIJEST
o II. ponovnoj javnoj raspravi o prijedlogu
Izmjena i dopuna Prostornog plana uređenja
Općine Marina

Obavještavaju se javnopravna tijela određena posebnim propisima koje su dala ili trebala dati zahtjeve za izradu Izmjena i dopuna Prostornog plana uređenja Općine Marina (dalje u tekstu: prijedlog Plana), da će se o prijedlogu Plana održati II. ponovna javna rasprava.

II. Ponovna javna rasprava o prijedlogu Plana trajati će 8 dana, **od 20. ožujka 2023. godine do 27. ožujka 2023. godine**, a u vrijeme trajanja II. Ponovne javne rasprave prijedlog Plana biti će izložen javnom uvidu u prostorijama Općine Marina, Ante Rudana 47, 21222 Marina svakog radnog dana od 9.00 do 14.00 sati.

Nositelj izrade i izrađivač Plana održati će II. ponovno javno izlaganje o prijedlogu Plana u prostorijama Općine Marina, Ante Rudana 47, 21222 Marina. Dana **23. ožujka 2023. godine s početkom u 10.00 sati**.

Pisana očitovanja, primjedbe i prijedloge na prijedlog Plana sudionici u II. ponovnoj javnoj raspravi mogu dostaviti nositelju izrade tijekom javne rasprave, a najkasnije do 27. ožujka 2023. godine, na adresu: Jedinствени upravni odjel Općine Marina Ante Rudana 47, 21222 Marina s naznakom "Očitovanje na prijedlog Izmjena i dopuna Prostornog plana uređenja Općine Marina".

Ukoliko u navedenom roku ne dostavite pisano očitovanje na prijedlog Plana smatrati će se da nemate primjedbi.

Prije upućivanja konačnog prijedloga Plana Općinskom vijeću Općine Marina na donošenje, Jedinствени upravni odjel Općine Marina, kao nositelj izrade dostavit će sudionicima u II. ponovnoj javnoj raspravi pisanu obavijest s obrazloženjem o razlozima neprihvatanja, odnosno djelomičnog prihvaćanja njihovih očitovanja, prijedloga i primjedbi.

Također Vas ovim putem obavještavamo da ukoliko ste dostavili zahtjeve za izradu Plana temeljem članka 101. Zakona o prostornom uređenju ("Narodne novine", broj 153/13., 65/17, 114/18, 39/19, 98/19), date mišljenje o prihvaćanju tih zahtjeva, odnosno mišljenja o primjeni posebnog propisa ili dokumenta koji je od utjecaja na Plan.

v.d. PROČELNIKA
Roko Matijaš



DOSTAVITI:

1. MUP, PU Splitsko-dalmatinska, Sektor upravnih i inspeksijskih poslova, inspektorat unutarnjih poslova, Kralja Zvonimira 114, Solin
2. Ministarstvo kulture, Konzervatorski odjel Trogir, Gradska 41, Trogir
3. Splitsko-dalmatinska županija, UO za komunalne poslove, infrastrukturu i zaštitu okoliša, Bihaćka 1, Split
4. Splitsko-dalmatinska županija, UO za graditeljstvo i prostorno uređenje, Ispostava Trogir, Put Muline 1, Trogir
5. Splitsko-dalmatinska županija, Zavod za prostorno uređenje, Domovinskog rata 2/4, Split
6. Županijska uprava za ceste, Ruđera Boškovića 22, Split
7. Hrvatske ceste d.o.o., Ispostava Split, Ruđera Boškovića 22, Split
8. Hrvatske vode, Vukovarska 35, Split
9. Hrvatske šume, Kralja Zvonimira 35/II, Split
10. MUP, Ravnateljstvo civilne zaštite, Područni ured civilne zaštite Split, Moliških Hrvata 1, 21 000 Split
11. Hep distribucija d.o.o., Pogon Trogir, Dr. Franje Tuđmana 26, Trogir
12. Vodovod i kanalizacija Split, Biokovska 3, Split
13. Odašiljači i veze d.o.o., Ulica Grada Vukovara 269 d, Zagreb
14. HAKOM, Roberta Frangeša Mihanovića 9; 10000 Zagreb
15. Lučka kapetanija, Ispostava Trogir, Obala bana Berislavića 19, Trogir
16. Lučka uprava Splitsko-dalmatinske županije, Prilaz Braće Kaliterna 10, Split
17. Ministarstvo poljoprivrede, Trg Petra Krešimira 4., Zagreb
18. Ministarstvo obrane, Sarajevska cesta 7, Zagreb
19. Ministarstvo zaštite okoliša i energetike, Uprava za zaštitu prirode, Radnička cesta 80, Zagreb
20. Ministarstvo državne imovine, Uprava za upravljanje i raspolaganje državnim nekretninama, Poslovni centar Zagrebčanka, Savska 41, 10000 Zagreb
21. HOPS - Hrvatski operator prijenosnog sustava d.o.o. Kupska 4, 10000 Zagreb, Hrvatska
22. Općina Rogoznica, Obala Hrvatske mornarice bb, 22203 Rogoznica
23. Općina Primošten. Sv. Josipa 7, 22202 Primošten
24. Grad Šibenik, Trg palih branitelja Domovinskog rata 1, 22000 Šibenik
25. Općina Seget, Trg hrv. viteza Špiro Ševo Frzelin 1, 21218 Seget Donji

Prilog:

- 1) Prijedlog Izmjena i dopuna Prostornog plana uređenje Općine Marina

HRVATSKA pošta Croatian Post Inc. / Republika Hrvatska **POVRATNICA — Obavijest o prijmu/uručenju/isplati** On postal service Poštanska služba P-21/

Office of posting Prijamni poštanski ured 21222 Date Datum 16-03-2023

Address of the item Adresa pošiljke
MINISTARSTVO DRŽAVNE IMOVINE

Nature of the item/vrsta pošiljke
 Registered Preporučena
 Postal parcel Paket
 Insured letter Vrijednosna pošiljka
 Amount iznos

N° of item Br. pošiljke
AR RF 46 052 534 1 HR

Meets on a destination/ispunjava se na odredištu
 The item mentioned above has been duly delivered/uručeno je
 delivered/uručeno je
 paid/isploćeno je
 Date Datum 16-03-2023

Signature* Potpis* [Signature]

* The advice may be signed by the addressee or, if the regulations of the country of destination so provide, by another authorized person.
 * Ovu obavijest može potpisati primatelj ili, ako to propisi određene države dopuštaju, druga ovlaštena osoba ili zaposlenik određene države poštanske službe.

To be filled in by the sender/ispunjava pošiljatelj

Return to Vratiti
 Name Ime i prezime ili naziv tvrtke
 Street and N° Ulica i br.
 Locality and country Mjesto i država

Stamp of the office receiving the advice: Zagreb, Poštanska služba, 17-211, 2023, 21. 2.

Stamp: REPUBLIKA HRVATSKA, POŠTANSKA SLUŽBA, ZAGREB

300-02/20-20/01/144

Om. za narudžbu: 6/2021

HRVATSKA pošta Croatian Post Inc. / Republika Hrvatska **ADVISE of receipt/of delivery/of payment POVRATNICA — Obavijest o prijmu/uručenju/isplati** On postal service Poštanska služba P-21/

Office of posting Prijamni poštanski ured 21222 Date Datum 16-03-2023

Address of the item Adresa pošiljke
Ministarstvo obrane, Zagreb

Nature of the item/vrsta pošiljke
 Registered Preporučena
 Postal parcel Paket
 Insured letter Vrijednosna pošiljka
 Amount iznos

N° of item Br. pošiljke
AR RF 46 052 538 6 HR

Meets on a destination/ispunjava se na odredištu
 The item mentioned above has been duly delivered/uručeno je
 delivered/uručeno je
 paid/isploćeno je
 Date Datum 16-03-2023

Signature* Potpis* [Signature]

* The advice may be signed by the addressee or, if the regulations of the country of destination so provide, by another authorized person.
 * Ovu obavijest može potpisati primatelj ili, ako to propisi određene države dopuštaju, druga ovlaštena osoba ili zaposlenik određene države poštanske službe.

To be filled in by the sender/ispunjava pošiljatelj

Return to Vratiti
 Name Ime i prezime ili naziv tvrtke
 Street and N° Ulica i br.
 Locality and country Mjesto i država

Stamp of the office receiving the advice: Zagreb, Poštanska služba, 24-311, 2023, 21. 2.

Stamp: REPUBLIKA HRVATSKA, POŠTANSKA SLUŽBA, ZAGREB

300-02/20-20/01/144

Om. za narudžbu: 6/2021

pošta

Croatian Post Inc. /
Republika Hrvatska

POVRATNICA — Obavijest o prijmu/uručenju/isplati

P-21/CN

Office of posting
Prijamni poštanski ured 21222 Date
Datum 11.03.2023

Addressee of the item
Primalac pošiljke
ORČINA FERMOŠTEN

Nature of the item/vrsta pošiljke
 Registered
Preporučena
 Postal parcel
Paket
 Insured letter
Vrijednija pošiljka

N° of item
Br. pošiljke
AR RF 46 052 531 5 HR

Money order
Uputnica Amount
Iznos

Meets on a destination/ispunjava se na odredištu

The item mentioned above has been duly
Gore navedena pošiljka
 delivered
uručena je paid
isplaćena je 16.03.2023

Signature*
Potpis* [Signature]

*The advice may be signed by the addressee or, if the regulations of the country of destination so provide, by another authorized person.
*Ovu obavijest može potpisati primalac ili, ako to propisi određene države dopuštaju, druga ovlaštena osoba ili zaposlenik određenog poštanskog ureda.

On postal service
Poštanska služba

AR

Stamp of the office returning the advice
Otvak 2 za poštanskog ureda
koji vraća obavijest

Return to
Vratiti

Name
Ime i prezime ili naziv tvrtke
Street and N°
Ulica i br.
Locality and country
Mjesto i država

To be filled in by the sender
ispunjava pošiljalac



Hrvatska
pošta

Croatian Post Inc. /
Republika Hrvatska

ADVICE of receipt/of delivery/of payment
POVRATNICA — Obavijest o prijmu/uručenju/isplati

P-21/CN

Office of posting
Prijamni poštanski ured 21222 Date
Datum 11.03.2023

Addressee of the item
Primalac pošiljke
OPĆINA ROŠOVNICA

Nature of the item/vrsta pošiljke
 Registered
Preporučena
 Postal parcel
Paket
 Insured letter
Vrijednija pošiljka

N° of item
Br. pošiljke
AR RF 46 052 533 8 HR

Uputnica Amount
Iznos

Meets on a destination/ispunjava se na odredištu

The item mentioned above has been duly
Gore navedena pošiljka
 delivered
uručena je paid
isplaćena je 11.03.2023

Signature*
Potpis* [Signature]

*The advice may be signed by the addressee or, if the regulations of the country of destination so provide, by another authorized person.
*Ovu obavijest može potpisati primalac ili, ako to propisi određene države dopuštaju, druga ovlaštena osoba ili zaposlenik određenog poštanskog ureda.

On postal service
Poštanska služba

AR

Stamp of the office returning the advice
Otvak 2 za poštanskog ureda
koji vraća obavijest

Return to
Vratiti

Name
Ime i prezime ili naziv tvrtke
Street and N°
Ulica i br.
Locality and country
Mjesto i država

To be filled in by the sender
ispunjava pošiljalac



Hrvatska
pošta

Croatian Post Inc. /
Republika Hrvatska

ADVICE of receipt/of delivery/of payment
POVRATNICA — Obavijest o prijmu/uručenju/isplati

P-21/CN

Office of posting
Prijamni poštanski ured 21222 Date
Datum 11.03.2023

Addressee of the item
Primalac pošiljke
ODASILJACI NEDE Leprelo

Nature of the item/vrsta pošiljke
 Registered
Preporučena
 Postal parcel
Paket
 Insured letter
Vrijednija pošiljka

N° of item
Br. pošiljke
AR RF 46 052 537 2 HR

Money order
Uputnica Amount
Iznos

Meets on a destination/ispunjava se na odredištu

The item mentioned above has been duly
Gore navedena pošiljka
 delivered
uručena je paid
isplaćena je 16-03-2023

Signature*
Potpis* [Signature]

Ulica grada Vukovara 269D

On postal service
Poštanska služba

AR

Stamp of the office returning the advice
Otvak 2 za poštanskog ureda
koji vraća obavijest

Return to
Vratiti

Name
Ime i prezime ili naziv tvrtke
Street and N°
Ulica i br.
Locality and country
Mjesto i država

To be filled in by the sender
ispunjava pošiljalac



Hrvatska pošta Croatian Post Inc. / Republika Hrvatska **ADVICE of receipt/of delivery/of payment** POVRATNICA — Obavijest o prijmu/uručenju/isplati **P-21/C**

Office of posting: Prijamni poštanski ured *21222* Date: *17.03.2023*

Addressee of the item: *Kruz meksiki odjel u Zagrebu*

Nature of the item/vrsta pošiljke: Registered Parcel (checked)

Amount: *46 052 529* HR

Meets on a destination/ispunjava se na odredištu: delivered (checked), Date: *17.03.2023*

Signature: *[Signature]*

Stamp: **AR** REPUBLIKA HRVATSKA, 17-11 2023

Return to: Name, Street and No, Locality and country

Stamp: REPUBLIKA HRVATSKA, OPĆINA ZAGREB, ŽUPANIJA GRAD ZAGREB

Ozn. za narudžbu: 6/2021

Hrvatska pošta Croatian Post Inc. / Republika Hrvatska **ADVICE of receipt/of delivery/of payment** POVRATNICA — Obavijest o prijmu/uručenju/isplati **P-21/C**

Office of posting: Prijamni poštanski ured *21222* Date: *15.03.2023*

Addressee of the item: *HAKOM, ZAGREB*

Nature of the item/vrsta pošiljke: Registered Parcel (checked)

Amount: *46 052 536* HR

Meets on a destination/ispunjava se na odredištu: delivered (checked), Date: *15.03.2023*

Signature: *[Signature]*

Stamp: **AR** REPUBLIKA HRVATSKA, 17-11 2023

Return to: Name, Street and No, Locality and country

Stamp: REPUBLIKA HRVATSKA, OPĆINA ZAGREB, ŽUPANIJA GRAD ZAGREB

Ozn. za narudžbu: 6/2021

Hrvatska pošta Croatian Post Inc. / Republika Hrvatska **ADVICE of receipt/of delivery/of payment** POVRATNICA — Obavijest o prijmu/uručenju/isplati **P-21/CN**

Office of posting: Prijamni poštanski ured *21222* Date: *17.03.2023*

Addressee of the item: *MUP, JAVNA AGENCIJA ZA IZVJEŠTAJ I KONTROLU, SUN*

Nature of the item/vrsta pošiljke: Registered Parcel (checked)

Amount: *46 052 523* HR

Meets on a destination/ispunjava se na odredištu: delivered (checked), Date: *17.03.2023*

Signature: *[Signature]*

Stamp: **AR** REPUBLIKA HRVATSKA, 17-11 2023

Return to: Name, Street and No, Locality and country

Stamp: REPUBLIKA HRVATSKA, OPĆINA ZAGREB, ŽUPANIJA GRAD ZAGREB

Ozn. za narudžbu: 6/2021

Office of posting Prijamni poštanski ured **21222** Date Datum **17.03.2023**

Address of the item Primalac pošiljke
MUP, RATNAJEZANO CZ, 5km

Nature of the item/vrsta pošiljke
 Registered Preregistrirana
 Postal parcel Poštom parcelom
 Packet Paket
 Insured letter Vrijednija pošiljka
 Amount Iznos
 No. of item Br. pošiljke
 Money Uputnica

Meets on a destination/Ispunjava se na odredištu
 The item mentioned above has been duly delivered/roba navedena pošiljka isporučena je
 delivered/ručeno je
 paid/isploćeno je
 Date Datum **17.03.2023**

Signature* Potpis*



AR

Stamp of the office returning the article/sign of the post office which issues the receipt


Return to Vratiti

Name Ime i prezime ili naziv tvrtke

Street and No. Ulica i br.

Locality and country Mjesto i država

To be filled in by the sender Ispunjava pošiljač



300-02/20-20/07/144

Ozn. za narudžbu: 6/2021

Office of posting Prijamni poštanski ured **21222** Date Datum **17.03.23**

Address of the item Primalac pošiljke
MOZA KOM ROSZ. INFRASTRUKTURA I ZAVRŠNA OKONČANJA

Nature of the item/vrsta pošiljke
 Registered Preregistrirana
 Postal parcel Poštom parcelom
 Packet Paket
 Insured letter Vrijednija pošiljka
 Amount Iznos
 No. of item Br. pošiljke
 Money Uputnica

Meets on a destination/Ispunjava se na odredištu
 The item mentioned above has been duly delivered/roba navedena pošiljka isporučena je
 delivered/ručeno je
 paid/isploćeno je
 Date Datum **17.03.2023**

Signature* Potpis*



AR

Stamp of the office returning the article/sign of the post office which issues the receipt


Return to Vratiti

Name Ime i prezime ili naziv tvrtke

Street and No. Ulica i br.

Locality and country Mjesto i država

To be filled in by the sender Ispunjava pošiljač



300-02/20-20/07/144

Ozn. za narudžbu: 6/2021

Office of posting Prijamni poštanski ured **21222** Date Datum **17.03.2023**

Address of the item Primalac pošiljke
MOZA GED. I REON, UGAZANO

Nature of the item/vrsta pošiljke
 Registered Preregistrirana
 Postal parcel Poštom parcelom
 Packet Paket
 Insured letter Vrijednija pošiljka
 Amount Iznos
 No. of item Br. pošiljke
 Money Uputnica

Meets on a destination/Ispunjava se na odredištu
 The item mentioned above has been duly delivered/roba navedena pošiljka isporučena je
 delivered/ručeno je
 paid/isploćeno je
 Date Datum **17.03.2023**

Signature* Potpis*



AR

Stamp of the office returning the article/sign of the post office which issues the receipt


Return to Vratiti

Name Ime i prezime ili naziv tvrtke

Street and No. Ulica i br.

Locality and country Mjesto i država

To be filled in by the sender Ispunjava pošiljač



300-02/20-20/07/144

HRVATSKA pošta Croatian Post Inc. / Republika Hrvatska **POVRATNICA — Obavijest o prijmu/uručanju/isplati** P-21/

Office of posting / Prijamni poštanski uređaj: **21002** Date / Datum: **15.03.2023**

Addressee of the item / Primaatelj pošiljke: **HRVATSKE VOJNE PRUŽE**

Nature of the item/vrsta pošiljke:
 Registered / Preporučena
 Postal parcel / Paket
 Insured letter / Vrijednosna pošiljka

N° of item / Br. pošiljke: **AR RF 46 052 521 9 HR**

Meets on a destination/ispunjava se na odredištu:
 The item mentioned above has been duly / Gore navedena pošiljka
 delivered / uručena je paid / isplaćena je Date / Datum: **17.03.2023**

Signature* / Potpis*: *[Signature]*

350-02/20-20/17/144

On postal service / Poštanska služba

Stamp of the office returning the item / Otvak žiga poštanskog uređaja koji vraća obavijest

Return to / Vratiti:
 Name / Ime i prezime ili naziv tvrtke
 Street and N° / Ulica i br.
 Locality and country / Mjesto i država

To be filled in by the sender / Ispunjava pošiljatelj

Om. za naredbu: 6/2021

HRVATSKA pošta Croatian Post Inc. / Republika Hrvatska **ADVICE of receipt/of delivery/of payment** P-21/0

POVRATNICA — Obavijest o prijmu/uručanju/isplati

Office of posting / Prijamni poštanski uređaj: **21002** Date / Datum: **15.03.2023**

Addressee of the item / Primaatelj pošiljke: **HRVATSKE VOJNE PRUŽE**

Nature of the item/vrsta pošiljke:
 Registered / Preporučena
 Postal parcel / Paket
 Insured letter / Vrijednosna pošiljka

N° of item / Br. pošiljke: **AR RF 46 052 525 3 HR**

Meets on a destination/ispunjava se na odredištu:
 The item mentioned above has been duly / Gore navedena pošiljka
 delivered / uručena je paid / isplaćena je Date / Datum: **17.03.2023**

Signature* / Potpis*: *[Signature]*

OPUNOMOĆENIK

300-02/20-20/144

On postal service / Poštanska služba

Stamp of the office returning the item / Otvak žiga poštanskog uređaja koji vraća obavijest

Return to / Vratiti:
 Name / Ime i prezime ili naziv tvrtke
 Street and N° / Ulica i br.
 Locality and country / Mjesto i država

To be filled in by the sender / Ispunjava pošiljatelj

Om. za naredbu: 6/2021

HRVATSKA pošta Croatian Post Inc. / Republika Hrvatska **ADVICE of receipt/of delivery/of payment** P-21/0

POVRATNICA — Obavijest o prijmu/uručanju/isplati

Office of posting / Prijamni poštanski uređaj: **21002** Date / Datum: **15.03.2023**

Addressee of the item / Primaatelj pošiljke: **HRVATSKE JUNE PRUŽE**

Nature of the item/vrsta pošiljke:
 Registered / Preporučena
 Postal parcel / Paket
 Insured letter / Vrijednosna pošiljka

N° of item / Br. pošiljke: **AR RF 46 052 520 5 HR**

Meets on a destination/ispunjava se na odredištu:
 The item mentioned above has been duly / Gore navedena pošiljka
 delivered / uručena je paid / isplaćena je Date / Datum: **17.03.2023**

Signature* / Potpis*: *[Signature]*

OPUNOMOĆENIK

350-02/20-20/17/144

On postal service / Poštanska služba

Stamp of the office returning the item / Otvak žiga poštanskog uređaja koji vraća obavijest

Return to / Vratiti:
 Name / Ime i prezime ili naziv tvrtke
 Street and N° / Ulica i br.
 Locality and country / Mjesto i država

To be filled in by the sender / Ispunjava pošiljatelj

HRVATSKA pošta Croatian Post Inc. / Republika Hrvatska **POVRATNICA — Obavijest o prijmu/uručenju/isplati** P-2

Office of posting: Prijamni poštanski ured *21222* Date: *17.03.2023*

Address of the item: Primalac pošiljke *GRAD ŠIBENIK, ŠIBENIK*

Nature of the item/vrsta pošiljke: Registered/Preporučena, Postal parcel/Paket, Insured letter/Vrijednosna pošiljka

Amount: *0 HR*

Nº of item: Br. pošiljke *AR RF 46 052 539 0 HR*

Meets on a destination/ispunjava se na odredištu: The item mentioned above has been duly delivered/uručena je paid/ispłaćena je Date: *17.03.2023*

Signature* Potpis* *[Signature]*

To be filled in by the sender (ispunjava pošiljatelj)

Return to Vratiti: Name: *300-02/20-20/ST/14*

Street and Nº: Ulica i br. *21102*

Locality and country: Mjesto i država

Stamp of the office returning: *AR*

Ozn. za narudžbu: 6/2021

HRVATSKA pošta Croatian Post Inc. / Republika Hrvatska **ADVICE of receipt/of delivery/of payment** POVRATNICA — Obavijest o prijmu/uručenju/isplati P-2

Office of posting: Prijamni poštanski ured *21222* Date: *17.03.2023*

Address of the item: Primalac pošiljke *ŽUC SPUN*

Nature of the item/vrsta pošiljke: Registered/Preporučena, Postal parcel/Paket, Insured letter/Vrijednosna pošiljka

Amount: *7 HR*

Nº of item: Br. pošiljke *AR RF 46 052 526 7 HR*

Meets on a destination/ispunjava se na odredištu: The item mentioned above has been duly delivered/uručena je paid/ispłaćena je Date: *17.03.2023*

Signature* Potpis* *[Signature]*

To be filled in by the sender (ispunjava pošiljatelj)

Return to Vratiti: Name: *300-02/20-20/ST/14*

Street and Nº: Ulica i br. *21102*

Locality and country: Mjesto i država

Stamp of the office returning: *AR*

Ozn. za narudžbu: 6/2021

HRVATSKA pošta Croatian Post Inc. / Republika Hrvatska **ADVICE of receipt/of delivery/of payment** POVRATNICA — Obavijest o prijmu/uručenju/isplati P-2

Office of posting: Prijamni poštanski ured *21222* Date: *17.03.2023*

Address of the item: Primalac pošiljke *VIK SPUN*

Nature of the item/vrsta pošiljke: Registered/Preporučena, Postal parcel/Paket, Insured letter/Vrijednosna pošiljka

Amount: *4 HR*

Nº of item: Br. pošiljke *AR RF 46 052 532 4 HR*

Meets on a destination/ispunjava se na odredištu: The item mentioned above has been duly delivered/uručena je paid/ispłaćena je Date: *17.03.2023*

Signature* Potpis* *[Signature]*

To be filled in by the sender (ispunjava pošiljatelj)

Return to Vratiti: Name: *300-02/20-20/ST/14*

Street and Nº: Ulica i br. *21102*

Locality and country: Mjesto i država

Stamp of the office returning: *AR*

Ozn. za narudžbu: 6/2021

pošta

Croatian Post Inc. /
Republika Hrvatska

POVRATNICA — Obavijest o prijmu/uručenju/Isplati

P-21

Office of posting
Prijamni poštanski ured 21222 Date
Datum 03 20 23

Addressee of the item
Primalac pošiljke
OPONA SEGO

Nature of the item/vrsta pošiljke
 Registered
Preporučena
 Postal parcel
Paket
 Insured letter
Vrijednosna pošiljka

Nº of item
Br. pošiljke
AR RF 46 052 524 0 HR

Meets on a destination/ispunjava se na odredištu
The item mentioned above has been duly
Gore navedena pošiljka
 delivered
uručena je paid
isplaćena je 20
Date
Datum

Signature*
Potpis*

*The advice may be signed by the addressee or, if the regulations of the country of destination so provide, by another authorized person.
*Ovu obavijest može potpisati primalac ili, ako to propisi određene države dopuštaju, druga ovlaštena osoba ili zaposlenik određene poštanske urede.

Return to
Vratiti

Name
Ime i prezime ili naziv tvrtke
Street and Nº
Ulica i br.
Locality and country
Mjesto i država



350-02/20-20/ST/144

Ozn. za narudžbu: 6/2021

Hrvatska
pošta

Croatian Post Inc. /
Republika Hrvatska

ADVICE of receipt/of delivery/of payment
POVRATNICA — Obavijest o prijmu/uručenju/Isplati

P-21

Office of posting
Prijamni poštanski ured 21222 Date
Datum 03 20 23

Addressee of the item
Primalac pošiljke
ZNAK ZA PROMJENU UČESNIKA

Nature of the item/vrsta pošiljke
 Registered
Preporučena
 Postal parcel
Paket
 Insured letter
Vrijednosna pošiljka

Nº of item
Br. pošiljke
AR RF 46 052 527 5 HR

Meets on a destination/ispunjava se na odredištu
The item mentioned above has been duly
Gore navedena pošiljka
 delivered
uručena je paid
isplaćena je 20
Date
Datum 03 20 23

Signature*
Potpis* Plav

*The advice may be signed by the addressee or, if the regulations of the country of destination so provide, by another authorized person.
*Ovu obavijest može potpisati primalac ili, ako to propisi određene države dopuštaju, druga ovlaštena osoba ili zaposlenik određene poštanske urede.

Return to
Vratiti

Name
Ime i prezime ili naziv tvrtke
Street and Nº
Ulica i br.
Locality and country
Mjesto i država



350-02/20-20/ST/144

Ozn. za narudžbu: 6/2021

Hrvatska
pošta

Croatian Post Inc. /
Republika Hrvatska

ADVICE of receipt/of delivery/of payment
POVRATNICA — Obavijest o prijmu/uručenju/Isplati

P-21

Office of posting
Prijamni poštanski ured 21222 Date
Datum 03 20 23

Addressee of the item
Primalac pošiljke
MINISTARSTVO GOSPODARSTVA
I ODRŽIVOG RAZVOJA


Nature of the item/vrsta pošiljke
 Registered
Preporučena
 Postal parcel
Paket
 Insured letter
Vrijednosna pošiljka

Nº of item
Br. pošiljke
AR RF 46 052 543 0 HR

Meets on a destination/ispunjava se na odredištu
The item mentioned above has been duly
Gore navedena pošiljka
 delivered
uručena je paid
isplaćena je 20
Date
Datum
REPUBLICA HRVATSKA
MINISTARSTVO GOSPODARSTVA
I ODRŽIVOG RAZVOJA 18-03-2023

Return to
Vratiti

Name
Ime i prezime ili naziv tvrtke
Street and Nº
Ulica i br.
Locality and country
Mjesto i država



350-02/20-20/ST/144

pošta Croatian Post Inc. / Republika Hrvatska **POVRATNICA — Obavijest o prijmu/uručenju/Isplati** P-21/A

Office of posting: Prijamni poštanski ured *21222* Date: Datum *15.03.2023*

Addressee of the item: Primatelj pošiljke
ALP DISTEUBUCIJA TRAGIR

Nature of the item/vrsta pošiljke
 Registered Preporučena
 Postal parcel Paket
 Insured letter Vrijednosna pošiljka
 Amount: Iznos

Nº of item: Br. pošiljke
AR RF 46 052 522 2 HR

Meets on a destination/ispunjava se na odredištu
 The item mentioned above has been duly delivered/ručeno je paid/isploćeno je Date: Datum *15.03.2023*

Signature: Potpis *[Signature]*

Stamp: **AR** REPUBLIKA HRVATSKA
 Stamp of the office returning the advice: Otvak 2023 poštanski ured koji vraća obavijest

Return to vratiti
 Name: Ime i prezime ili naziv tvrtke
 Street and Nº: Ulica i br.
 Locality and country: Mjesto i država

To be filled in by the sender / ispunjava pošiljatelj

OPUNOMOĆENIK *300-02/20-20/07/144*

Ozn. za narudžbu: 6/2021

Hrvatska pošta Croatian Post Inc. / Republika Hrvatska **ADVICE of receipt/of delivery/of payment POVRATNICA — Obavijest o prijmu/uručenju/Isplati** P-21/C

Office of posting: Prijamni poštanski ured *21222* Date: Datum *21.03.2023*

Addressee of the item: Primatelj pošiljke
MIN. POLJOPRIVREDE Zagreb

Nature of the item/vrsta pošiljke
 Registered Preporučena
 Postal parcel Paket
 Insured letter Vrijednosna pošiljka
 Amount: Iznos

Nº of item: Br. pošiljke
AR RF 46 052 552 8 HR

Meets on a destination/ispunjava se na odredištu
 The item mentioned above has been duly delivered/ručeno je paid/isploćeno je Date: Datum *21.03.2023*

Signature: Potpis *[Signature]*

Stamp: **AR** REPUBLIKA HRVATSKA
 Stamp of the office returning the advice: Otvak 2023 poštanski ured koji vraća obavijest

Return to vratiti
 Name: Ime i prezime ili naziv tvrtke
 Street and Nº: Ulica i br.
 Locality and country: Mjesto i država

To be filled in by the sender / ispunjava pošiljatelj

OPUNOMOĆENIK *300-02/20-20/07/144*

Ozn. za narudžbu: 6/2021

Hrvatska pošta Croatian Post Inc. / Republika Hrvatska **ADVICE of receipt/of delivery/of payment POVRATNICA — Obavijest o prijmu/uručenju/Isplati** P-21/CN 0

Office of posting: Prijamni poštanski ured *21222* Date: Datum *15.03.2023*

Addressee of the item: Primatelj pošiljke
LJUBA KARATONYA TRAGIR

Nature of the item/vrsta pošiljke
 Registered Preporučena
 Postal parcel Paket
 Insured letter Vrijednosna pošiljka
 Amount: Iznos

Nº of item: Br. pošiljke
AR RF 46 052 541 2 HR

Meets on a destination/ispunjava se na odredištu
 The item mentioned above has been duly delivered/ručeno je paid/isploćeno je Date: Datum *15.03.2023*

Signature: Potpis *[Signature]*

Stamp: **AR** REPUBLIKA HRVATSKA
 Stamp of the office returning the advice: Otvak 2023 poštanski ured koji vraća obavijest

Return to vratiti
 Name: Ime i prezime ili naziv tvrtke
 Street and Nº: Ulica i br.
 Locality and country: Mjesto i država

To be filled in by the sender / ispunjava pošiljatelj

OPUNOMOĆENIK *300-02/20-20/07/144*

Office of posting
Prijamni poštanski ured *21222* Date *15.03.2023*

Addressee of the item
Primalac pošiljke
HOPS Zagreb

Nature of the item/Vrsta pošiljke
 Registered
 Postal parcel
 Insured letter
Amount
Iznos

N° of item
Br. pošiljke
AR RF 46 052 542 6 HR

Meets on a destination/Ispunjava se na odredištu
The item mentioned above has been duly
Gore navedena pošiljka
 delivered
uručena je paid
isplaćena je *23.03.2023*

Signature*
Potpis* *[Signature]* **HOPS** d.d., Zagreb

* The advice may be signed by the addressee or if the regulations of the country of destination so provide, by another authorized person.
Ovu obavijest može potpisati primalac ili, ako to propisi određene države dopuštaju, druga ovlaštena osoba ili zaposlenik određene države dopuštaju.

AR

Stamp of the office returning the advice
Otsak 21ga poštanskog ureda koji vraća obavijest

Return to
Vratiti

Name
Ime i prezime ili naziv tvrtke

Street and N°
Ulica i br.

Locality and country
Mjesto i država

To be filled in by the sender
Ispunjava pošiljalac



300-02/20-20/07/144

Office of posting
Prijamni poštanski ured *21222* Date *15.03.2023*

Addressee of the item
Primalac pošiljke
ŠUKA VERENA 887 Zadar

Nature of the item/Vrsta pošiljke
 Registered
 Postal parcel
 Insured letter
Amount
Iznos

N° of item
Br. pošiljke
AR RF 46 052 540 9 HR

Meets on a destination/Ispunjava se na odredištu
The item mentioned above has been duly
Gore navedena pošiljka
 delivered
uručena je *16.03.2023*

Signature*
Potpis* *[Signature]*

* The advice may be signed by the addressee or if the regulations of the country of destination so provide, by another authorized person.
Ovu obavijest može potpisati primalac ili, ako to propisi određene države dopuštaju, druga ovlaštena osoba ili zaposlenik određene države dopuštaju.

AR

Stamp of the office returning the advice
Otsak 21ga poštanskog ureda koji vraća obavijest

Return to
Vratiti

Name
Ime i prezime ili naziv tvrtke

Street and N°
Ulica i br.

Locality and country
Mjesto i država

To be filled in by the sender
Ispunjava pošiljalac



300-02/20-20/07/144

GRADANI I STRUKA ZAJEDNO

Tribina uz Jadro: 'Pričajmo o debljini'

Solinska udruga "Zdravi dan" zajedno s Hrvatskom liganom za hipertenziju danas organizira panel "Promijenimo perspektivu, pričajmo o debljini".

Skup će se održati u povodu Svjetskog dana debljine i Hrvatskog dana osvještenosti o debljini, u solinskom Domu kulture "Zvonimir" s početkom u 19 sati.

Prezentirat ćemo što se sve radi na lokalnoj razini kako bi se podigla svijest o ovom problemu i što radimo kako bi se ti problemi prevenirali. Panelisti su liječnici internisti, nefrolozi, kardiolozi, predstavnici Zavoda za javno zdravstvo, psihijatri, psiholozi, kineziolozi, nutricionisti... - poručuju organizatori u pozivu na skup koji je otvoren za sve građane. ● M. SESARTIĆ

Županijska uprava za ceste Split
Rudera Boškovića 22

Na temelju članka 123. - 133. Zakona o cestama ("Narodne novine" broj 84/11, 22/13, 54/13, 148/13, 92/14, 110/19 i 144/21), te članka 73. i 75. Pravilnika o geodetskim elaboratima ("Narodne novine" broj 59/18) objavljuje se

JAVNI POZIV

Ovim pozivom obavještavaju se nositelji stvarnih prava na nekretninama koja graniče sa zemljištem (u nastavku: nositelji stvarnih prava) na kojem je izvedena županijska cesta ŽC6287 (250 m od skretanja za naselje Dabar (LČ 67011) u dužini 1700 m prema naselju Koljane) u naselju DABAR u k.o. DABAR, o započinjanju postupka evidentiranja predmetne ceste u katastarski operat i zemljišnu knjigu. Evidentiranje će se izvršiti sukladno članku 123. - 133. Zakona o cestama ("Narodne novine" broj 84/11, 22/13, 54/13, 148/13, 92/14, 110/19 i 144/21), temeljem kojeg se javne ceste evidentiraju u katastru i upisuju u zemljišnu knjigu kao - javno dobro u općoj uporabi u vlasništvu Republike Hrvatske s pravom upravljanja. Županijska uprava za ceste Split. Geodetski elaborat izvedenog stanja dijela županijske ceste ŽC6287 izradit će tvrtka APOKRIF d.o.o. za građenje, projektiranje i geodetske poslove, SOLIN, KRALJA ZVONIMIRA 75. Obilježavanje granica zemljišta na kojem je izgrađena predmetna cesta započeti će 15.03.2023. godine, uz stručnu pomoć ovlaštenog inženjera geodezije koji se brine da lome točke granica zemljišta budu ispravno stabilizirane i obilježene.

Nositelji stvarnih prava mogu izvršiti uvid u geodetski elaborat izvedenog stanja kao i zatražiti eventualna dodatna pojašnjenja, dana 24.03.2023.god.na adresi ovlaštenog inženjera geodezije, APOKRIF d.o.o., SOLIN, KRALJA ZVONIMIRA 75 u vremenu od 12 sati do 14 sati.



REPUBLIKA HRVATSKA
SPLITSKO-DALMATINSKA ŽUPANIJA
OPĆINA MARINA
JEDINSTVENI UPRAVNI ODJEL

KLASA:350-02/20-20/07
UR.BROJ:Z181-31-03/04-23-143
MARINA, 13.03.2023.

Na temelju čl. 104. Zakona o prostornoj uređenju ("Narodne novine" 153/13, 65/17, 114/18, 39/19, 98/19) Jedinствени upravni odjel dana 13.03.2023. godine objavljuje:

II. PONOVNU JAVNU RASPRAVU O PRIJEDLOGU IZMJENA I DOPUNA PROSTORNOG PLANA UREĐENJA OPĆINE MARINA

- Objavljuje se II. ponovna javna rasprava o prijedlogu izmjena i dopuna Prostornog plana uređenja Općine Marina (u daljnjem tekstu Plan).
- II. Ponovna javna rasprava o prijedlogu Plana održat će se u periodu od 20. 03. 2023. godine do 27. 03. 2023. godine.
- II. Ponovni javni uvid o prijedlogu Plana, biti će svakog radnog dana osim subote u vremenu od 9:00 sati do 14:00 sati u prostorijama Općine Marina, Ante Rudana 47, 21222 Marina. Na javnom uvidu biti će izložen tekstualni i grafički dio prijedloga Plana te sažetak za javnost.
- II. Ponovno javno izlaganje održati će se 23. ožujka 2023. godine, u 10:00 sati u prostorijama Općine Marina, Ante Rudana 47, 21222 Marina.
- Očitovanja, mišljenja, prijedlozi i primjedbe na izloženi prijedlog Plana mogu se davati do zaključivanja II. ponovne javne rasprave na sljedeći način:
 - Tijela državne uprave, upravna tijela županije te pravne osobe s javnim ovlaštenjima dostavljaju pisana mišljenja Jedinственом upravnom odjelu Općine Marina, Ante Rudana 47, 21222 Marina.
 - Građani i udruge dostavljaju očitovanja, mišljenja, prijedloge i primjedbe na sljedeći način:
 - Upisivanjem primjedbi u knjigu uz prijedlog Plana na javom uvidu; iskazivanjem primjedbi u zapisnik koji će se voditi pri javnom izlaganju dana 23. ožujka 2023. godine.
 - Upućivanjem pisanih primjedbi na adresu: Jedinствени upravni odjel Općine Marina, Ante Rudana 47 Marina.
 - Pisane primjedbe mogu se dostaviti Jedinственом upravnom odjelu Općine Marina zaključno s 27. 03. 2023. godine.
 - Očitovanja, mišljenja, prijedlozi i primjedbe koji nisu dostavljeni u roku te koji nisu čitko napisani, potpisani imenom i prezimenom, te adresom podnositelja neće se uzeti u obzir u pripremi izvješća o javnoj raspravi.
 - Nova mišljenja, prijedlozi i primjedbe na izmijenjen prijedlog prostornog plana mogu se podnositi samo u vezi s dijelovima prijedloga prostornog plana koji su u odnosu na prvi prijedlog izmijenjeni.

v.d.PROČELNIKA
Roko Matijaš

UTEMELJEN NOVI SAZIV ODBORA VJEROVNIKA PROPALJE TVRTKE



Dio bivših radnika konstruktor izzenjeringa' okupio se pred Trgovačkim sudom uoči sjednice Skupštine vjerovnika

Upravnu zgradu starog 'Konstruktora' gledaju pogledi od 20 milijuna €

➤ Za vjerovnike je najzanimljiviji zahtjev za dopuštenje revizije podnesen Vrhovnom sudu protiv KBC-a Zagreb (Rebro), od kojeg bi se mogao naplatiti iznos od 1,2 milijuna eura plus kamate od 2007. godine


Izjava izvešća za razdoblje od otvaranja stečajnog postupka u studenom 2017. do 14. veljače ove godine te smanjenje broja članova Odbora vjerovnika sa sedam na pet odluke su koje su na održanoj sjednici donijeli članovi Skupštine vjerovnika tvrtke "Konstruktor-inženjering" u stečaju.

JADRANKA MATIĆ
NIKOLA VILIC / CROPIX

Sjednica je održana na Trgovačkom sudu u Splitu, u ne baš popunjenj dvorani, premda je poznato da bivši zaposlenici, a danas vjerovnici nekadašnjega građevinskog diva poznatog i izvan granica Hrvatske i dalje imaju velika potraživanja pa bi se očekivalo da ih zanima ju tijek postupka i stanje stečajne mase.

Kako je izvjestio stečajni upravitelj Josip Hrge, u ovom postupku zaprimljeno je i ispitano ukupno 1536 tražbina vjerovnika viših isplativih redova, od toga 1252 tražbine prvog višeg isplativog reda. Do sada su obavljene isplate po četiri djelomične diobe vjerovnicima prvog višeg isplativog reda.

Nakon te četiri diobe ukupno im je nominalno isplaćeno nešto više od 5,5 milijuna eura (41,8 milijuna kuna), što relativno iznosi 22,3 posto njihovih ukupno priznatih i utvrđenih tražbina. Jednostavna računica pokazuje, dakle, da ostatak neizmirenih tražbina prvog isplativog reda iznosi 19,3 milijuna eura, što čini 77,7 posto njihovih ukupno utvrđenih tražbina. Uz bivše radnike u tom prvom redu je i država, odnosno Ministarstvo



Odvjetnik Tomislav Krka zastupa dio tvrtki-vjerovnika, ali ne više i djelatnike

19.3

MILIJUNA EURA
iznosi ostatak neizmirenih tražbina vjerovnika prvog isplativog reda

5

ČLANOVA
Odbora vjerovnika, a dvojica su predstavnici bivših radnika

financija (Porezna uprava). Imajući u vidu izneseno, jasno je zašto je pogled vjerovnika usmjeren u zgradu Uprave u Svačićevoj ulici u Splitu, jedinu od vrjednijih nekretnina čijom prodajom mogu namiriti barem još koji postotak svojih potraživanja.

Član Odbora vjerovnika iz redova radnika Dražen Grančić iznio je svoje nezadovoljstvo dijelom Hrgeina izvješćaja upravo o toj nekretnini, najviše zbog etažiranja objekta u središtu grada koje do danas nije provedeno. Opis situacije o ovoj nekretnini gotovo da je školski primjer neodgovornog ponašanja stako vrijednom imovinom.

U izvješću Hrge, koji je stečajni upravitelj nepunu godinu, stoji da dio poslovnih zgrada do sada nije procijenjen zbog rjezične specifičnosti po više osnova. Dio je legaliziran i pokrenute su radnje radi upisa prava vlasništva na dijelu na kojem je upisano društveno vlasništvo, dio je pod hipotekom OTP banke, a dio prodan tvrtki "Konstruktor plan" i dio zagrebačkom "Exportdru" koje ga je potom preprodalo - "Konstruktor planu". Prema saznanjima stečajnog upravitelja, "Konstruktor plan" je dio zgrade preprodan "Projektom birou Split". O prodajama se vode sporovi za pobijanje pravnih radnji. Nakon zaključenja ugovora započet će izvođenje geodetskih radova radi etažiranja zgrade, a koje će se obaviti nakon uknjižbe. Odgovorna pitanja kada točno, Hrge nije ponudio.

Inače, od otvaranja stečaja do kraja ovog izvješćajnog razdoblja unovčena je imovina u sveukupnom iznosu od 20,8 milijuna eura.

Za vjerovnike je najzanimljiviji zahtjev za dopuštenje revizije podnesen Vrhovnom sudu protiv KBC-a Zagreb (Rebro), od kojeg bi se mogao naplatiti iznos od 1,2 milijuna eura plus kamate od 2007. godine. Izvješće stečajnog upravitelja usvojeno je većinom glasova.

Dva dosadašnja člana Odbora vjerovnika, punomoćnik tvrtke "B2 Kapital" iz Zagreba te odvjetnik Tomislav Krka izjavili su da više nemaju interesa biti članovima tog tijela, pa je odlučeno da Odbor ubuduće ima pet članova. Dogovoreno je da dva budu iz kvote vjerovnika s najvišim tražbinama, jedan od onih s malim, te dva iz redova bivših radnika.

Glasovanjem je, konstatala je stečajna sudkinja Ana Golub Gručić, odlučeno (jednoglasno) da to budu predstavnici države (Ministarstvo financija-Porezna uprava) i OTP banke, zatim Dražen Grančić i Ivan Čeko (bivši radnik), te "Projektini biro Konstruktor". Zanimljivo je da je ta tvrtka dobila više glasova od Hrvatskih šuma, drugog kandidata iz redova vjerovnika s malim tražbinama. Prevaguje je odnio broj glasova za koje je punomoćnik imao odvjetnik Krka, dok su ostali s velikim tražbinama bili suzdržani.

Kad je riječ o Krki, on je izjavio da radnicima (njih 63) koje je do sada zastupao više nije potreban odvjetnik jer više nema radnji koje treba poduzimati, djelatnicima samo trebaju biti isplaćene plaće u postocima, pa će im on otkazati punomoć nakon ove sjednice. Jasno, ako žele, oni mogu angažirati drugog odvjetnika. ●



II. PONOVA JAVNA RASPRAVA O PRIJEDLOGU IZMJENA I DOPUNA PROSTORNOG PLANA UREĐENJA OPĆINE MARINA

Sri, 15.03.2023 08:49 | Novosti

PDF: [II ponovna javna rasprava_](#)

Prilozi:

- 1.namjena
 - 2.energetika
 - 3.zastita
 - 4.1.Marina
 - 4.2.Vrsine i Poljica
 - 4.3.a.Vinišće i Ljubljeva
 - 4.3.b.Vinisce
 - 4.4.b. Sevid i dio Sevid na Moru
 - 4.4.c.Stari Trogir- Lisicine
 - 4.5.Blizna gornja
 - 4.11.Gustirna
 - 4.12 Pozorac
 - 4.12.a.Pozorac – Ošljak
- ID PPUO Marina OBRAZLOZENJE
- ID PPUO Marina ODREDBE ZA PROVEDBU
- ID PPUO Marina sazetak za javnost



Facebook



Twitter



Pinterest



Informacije o javnim raspravama

15.03.2023. - Informacija o II. ponovnoj javnoj raspravi o prijedlogu Izmjena i dopuna Prostornog plana uređenja Općine Marina

(/UserDocImages//dokumenti/Prostorno/Planovi/Rasprave//15.3.2023.Marina.pdf)
15.03.2023. | pdf (712kb)

15.03.2023. - Informacija o javnoj raspravi o prijedlogu Izmjena i dopuna Urbanističkog plana uređenja osječke Tvrde

(/UserDocImages//dokumenti/Prostorno/Planovi/Rasprave//15.3.2023.Osijek.pdf)
15.03.2023. | pdf (388kb)

13.03.2023. - Informacija o javnoj raspravi o prijedlogu V. Izmjena i dopuna Prostornog plana uređenja Općine Desinić

(/UserDocImages//EUFondovi/NPOO//13.3.2023.Desinic.pdf)
13.03.2023. | pdf (114kb)

13.03.2023. - Informacija o javnoj raspravi o prijedlogu IV. Izmjena i dopuna Prostornog plana uređenja Općine Andrijaševci

(/UserDocImages//dokumenti/Prostorno/Planovi/Rasprave//13.3.2023.Andrijasevci.pdf)
13.03.2023. | pdf (368kb)

10.03.2023. - Informacija o ponovnoj javnoj raspravi o prijedlogu izmjena i dopuna Prostornog plana uređenja Općine Lokvičići

(/UserDocImages//dokumenti/Prostorno/Planovi/Rasprave//10.3.2023.Lokvicici.pdf)
10.03.2023. | pdf (112kb)

Prijedlog izmjena i dopuna Prostornog plana uređenja Općine Lokvičići

(/UserDocImages//dokumenti/Prostorno/Planovi/Rasprave//15.3.2023.Lokvicici.zip)
15.03.2023. | zip (9269kb)

08.03.2023. - Informacija o javnoj raspravi o prijedlogu Urbanističkog plana uređenja groblja Grab, Grad Trilj

(/UserDocImages//dokumenti/Prostorno/Planovi/Rasprave//8.3.2023.Trilj.pdf)
08.03.2023. | pdf (101kb)

08.03.2023. - Informacija o javnoj raspravi o prijedlogu Izmjena i dopuna Urbanističkog plana uređenja "Grubići, Čuškijaš-Vrulja", Općina Novigrad

(/UserDocImages//dokumenti/Prostorno/Planovi/Rasprave//8.3.2023.Novigrad.pdf)
08.03.2023. | pdf (104kb)

07.03.2023. - Informacija o javnoj raspravi o prijedlogu IV. Izmjena i dopuna Prostornog plana Općine Bednja

(/UserDocImages//dokumenti/Prostorno/Planovi/Rasprave//7.3.2023.Bednja.pdf)
07.03.2023. | pdf (72kb)

07.03.2023. - Informacija o javnoj raspravi o prijedlogu II. Izmjena i dopuna Prostornog plana uređenja Općine Slavonski Šamac

(/UserDocImages//dokumenti/Prostorno/Planovi/Rasprave//7.3.2023.Slavonski.Samac.pdf)
07.03.2023. | pdf (73kb)

Prijedlog II. izmjena i dopuna Prostornog plana uređenja Općine Slavonski Šamac

(/UserDocImages//dokumenti/Prostorno/Planovi/Rasprave//9.3.2023.SlavonskiSamac.zip)
09.03.2023. | zip (102129kb)



REPUBLIKA HRVATSKA
SPLITSKO-DALMATINSKA ŽUPANIJA
OPĆINA MARINA
JEDINSTVENI UPRAVNI ODJEL

KLASA: 350-02/20-20/07

URBROJ: 2181-31-03/04-23-165

Marina, 24. ožujka 2023. godine

ZAPISNIK SA II. PONOVLJENOG JAVNOG IZLAGANJA PRIJEDLOGA IZMJENA I DOPUNA PROSTORNOG PLANA UREĐENJA OPĆINE MARINA

II. ponovljeno javno izlaganje započeto dana 23. ožujka 2023. godine u 10:00 sati u kino sali (dvorani) Andrija Matijaš Pauk, na adresi Ante Rudana 47, 21222 Marina.

Općinski načelnik Ante Mamut (u daljnjem tekstu: Načelnik) pozdravlja sve prisutne te utvrđuje tko je pristupio na javno izlaganje:

Od strane izrađivača Prijedloga Izmjena i dopuna prostornog plana uređenja općine Marina-gospodin Mario Pezelj, od strane nositelja izrade Urbanističkog plana uređenja v.d. pročelnika Jedinog upravnog odjela Općine Marina Roko Matijaš, zapisničar Ivana Rinčić.

Ostali prisutni:

Popis s ostalom prisutnom zainteresiranom javnošću nalazi se u prilogu ovog zapisnika te je sastavni dio istog.

Načelnik daje uvodnu riječ te upoznaje prisutne s problemima koji su bili tijekom izrade predmetnih izmjena i dopuna prostornog plana uređenja, da je plan iz 2017. prošao proceduru i došao do nadležnog Ministarstva, ali je zbog korone protekao zakonski rok od 2 godine za donošenje pa je Općina Marina morala raditi kompletno novi prijedlog plana, u međuvremenu je došlo do izmjena Zakona, izmjena Županijskog plana i u konačnici plan nije prošao na Ministarstvu te je Općina morala raditi Izmjene i dopune.

Nastavlja s uvodnom riječi govoreći kako je napokon ovo zadnja rasprava te da treba privesti postojećí plan kraju, a da se ide u novu proceduru kada se ova završi te da bi ista trebala biti puno brža.

Načelnik prepušta riječ predstavniku izrađivača Izmjena i dopuna predmetnog plana Mariju Pezelju koji javnost upoznava plan izrađen 2017. godine, pa je zbog proteka zakonskog roka i korone obustavljen, da je 2020. započeta nova procedura izrade, pa je došlo mišljenje da se isti uskladi prema novom Zakonu o prostornom uređenju i uskladimo sa Županijskim planom.

Nastavlja s izlaganjem predmetnih izmjena i dopuna ističući najveće izmjene- skidanje sidrišta koja su bila ucrtana zbog finalne verzije Županijskog plana, a ako bi ih planirali treba ići posebna procedura; proširenja građevinskog područja unutar 100 metara obale nisu moguća, iako su se sve izmjene obrazložile morale su biti maknute; razlika u granici sa susjednim općinama gdje dobiveno službeno da postoji neusklađenost i sa granicom općine Rogoznica i Općine Seget gdje se Općina Marina prva usklađuje s tom novom granicom; u tekstualnom

dijelu su manje izmjene, a za primjedbe su većinom bila negativna mišljenja. Ističe kako je predmetni prijedlog jedini koji je u skladu s mišljenjem Zavoda za prostorno uređenje SDŽ i nadležnog Ministarstva i da će proći suglasnost Ministarstva i onda kasnije na Vijeće. Procedura za sljedeće izmjene je u tijeku te će kroz nju pokušati realizirati promjene koje ljudi traže.

Nakon završenog izlaganja od strane predstavnika izrađivača plana Marija Pezelja Načelnik upućuje javnost da započnu s davanjem svojih primjedbi.

1. PRIMJEDBA: MARINA PAŽANIN za parcelu 8275/73 i /79 k.o. Vinišće koja ističe kako joj je izmjenama predmetna čestica prepolovljena na pola putem koji prolazi kroz nju, već 2021. i 2022. je predavala zahtjeve za izmjenu istog na protokol. Nastavlja kako je javno objavljeno da će se radi izmjera na području cijele država, kada će se na praviti ista za općinu Vinišće jer treba preko 20 godina da se riješe zemlje, da je ista radila kuću i odmakla se 6 m od puta, predala zahtjev za građevinsku. koji je u postupku 3 godine i ne odobravaju joj ga. Ističe kako njeni predci nisu provodili u sudu promjene, majka šutila te da će ona rješavati ako njeni prethodnici nisu.

Mario Pezelj odgovara na primjedbu ističući kako je taj put ucrtan 80 ih godina, još u bivšem planu Općine Trogir, a ne sada, na što Marina Pažanin odgovara da je čestica tj. zemlja uvedena još "78 godine.

Marina Pažanin traži da joj se dostavi geodetski plan ili rješenje gdje je to provedeno.

Načelnik također odgovara na primjedbu ističući kako nitko taj dio nije mijenjao od 80 ih te da je takvo stanje njega dočekalo.

Marina Pažanin nastavlja kako su se svi prijašnji vlasnici složili da daju 80 cm za pit od parcela prije, a sada da imaju situaciju da je čovjek iz Zagreba na Brdini napravio kuću na putu i to mu je prošlo. Postavlja i upit kada će biti riješeni papiri, izmjera za Vinišće za šta su se dobili novci iz Europskih fondova.

Načelnik odgovara da gospođa dostavi papir na kojem je vidljivo da je Općina Marina dobila sredstva te da će onda ista krenuti u proceduru.

2. PRIMJEDBA: MIRKO TESKERA za područje Poljica, označeno sa T.3., za kamp Isti sada želi da se promjeni u stambeno-turističku namjenu.

Mario Pezelj odgovara kako je isti imao primjedbu prije i da se ista uvažena, a ako želi promjenu uvaženog da da primjedbu na protokol pa će vidjeti.

3. PRIMJEDBA: MARIJA ORLIĆ, Vinišće, Voluja, za čest.zem. 17980/22 k.o. Vinišće koja ističe kako je primjedbu podnijela na protokol.

Primjedba se odnosi na vraćanje dijela zemljišta od predmetne čestice koja je njena i zajedničke s bratom) čest.zem. 17980/23 k.o. Vinišće, koji je ovim izmjenama skinuto iz građevnog.

Načelnik odgovara pitanjem kolika je ta parcela, na što gosp. Marija odgovara da ista ima oko 2000 kvadrata.

Načelnik ističe kako dosta ljudi nemaju ni to te da je njoj na toj parceli moguće građenje, samo ne cijelaj. Nastavlja kako je Vinišće velika cjelina te da se pokušava da svi imaju dio u građevinskom, te da ako ona ili djeca budu radili da će im Općina to omogućiti.

Pita v.d. Pročelnika Roka Matijaša da li gospođa po ovom prijedlogu ima pravo gradnje, na što isti odgovara da ima.

Načelnik upućuje gospođu da onda krene u gradnju.

Marija Orlić ističe kako je dala primjedbu i zahtjev za građevinsku te ako joj to ne prođe da će tužiti Općinu Marina. U razgovor se upliće i sin do Marije Orlić, koji se nije predstavio te traži objašnjenje kojom logikom je skinut taj dio iz građevinskog. Postavlja pitanje Načelniku da li zna je li ta parcela 1/1 te da to može provjeriti uvidom u katastar.

Načelnik odgovara da ne zna je li predmetna parcela 1/1 te da ne gleda svaku parcelu kroz katastar u općini Marina čija je.

4. PRIMJEDBA: IVICA MARIĆ za čest. zem. 8295/7 k.o. Vinišće, Kameličine
Ivica Marić ističe kako je 2 reda kuća u građevinskom (žuto) te da želi da i njegova parcela koja je iznad toga isto bude građevna jer je na temelju starog plana išao u izgradnju tj. rješavanje parcele.

Načelnik daje odgovor koji se odnosi na sve koji imaju građevinsko ili nemaju u Vinišću, a žele graditi da od 100% građevnog dijela naselja tek 60% je izgrađeno, dok ostalih 40% nije te tek kada tih 40% počne s gradnjom će se moći širiti građevinsko područje za Vinišće. Imaju mogućnost gradnje, ali se ne gradi.

5. PRIMJEDBA: RADOSLAV BAŠIĆ, Studeni Bok, Voluja, čest.zem. 7978/980 i /235.
Primjedba se odnosi na to da gospodin ima 2. objekta legalizirana, a nisu u građevnom području.

Načelnik konstatira kako je gospodin na ne građevinskom zemljištu napravio 2 objekta koji su se legalizirali te da samo država ciljanim izmjenama može omogućiti da mu to zemljište bude građevinsko jer je predaleko od građevinskog područja.

Na primjedbu Radoslava Bašića veže se i Marina Pažanin koja ističe kako bi se moglo proširiti građevno da se nekom dozvoli, kao recimo gđi. Mariji Orlić, da se općina Marina sastoji od 15 naselja i cca 4000 stanovnika od kojih je 1000 u Vinišću i da bi baš Vinišće moralo prvo imati prednost građenja lokalno stanovništvo, a ne onaj koji je došao iz Zagreba da može graditi na cesti (na Brdini).

Načelnik odgovara Marini Pažanin kako je upućen u situaciju zbog izgradnje dalekovoda u Vinišću te da je gospodin iz Zagreba to isto zemljište kupio od nekog iz Vinišća, a da je to odobrio nadležni ured za prostorno uređenje, a ne komunalni redar.

Radoslav Bašić daje primjedbu i za parcelu na predjelu Vlačine na Dubravi, gdje je stari makadamski put, za čest.zem. nije siguran, od cca 13000 kvadrata gdje isto želi da bude u građevinskom području.

Mario Pezelj upozna je Radoslava Bašića da isti na toj parceli može napraviti OPG, kamp, objekt do 400 kvadrata s podrumom, prizemljem i katom, ako ima još parcela s ukupnom površinom 10000+ 20000 kvadrata.

Načelnik isto predlaže da s rođakom koji, kako ističe Radoslava Bašić ima parcelu do te, otvori OPG te sjedine parcele.

6. PRIMJEDBA: EDI BAŠIĆ za čest. zem. 14464/1 k.o. Vinišće, ispod groblja
Edi Bašić ističe kako je poviše te parcele građevno te pita kada bi ta parcela mogla biti građevna. Načelnik odgovara da je na tom području najrealnije širenje ako bi bila još neka inicijativa za isto jer ima i cesta.

7. PRIMJEDBA: JOZO KARABATIĆ, Vrsine, čest. zem. 7235 k.o. Marina
Primjedbom želi da se njegova parcela koja nije građevna uvrsti u građevno jer je parcela do te građevna i postoji objekt na njoj.

Načelnik pita da li je do sada davana primjedba, na što Jozo Karabatić odgovara da nije. Upućuje ga da da primjedbu kada budu nove izmjene i dopune da bi se to moglo uvrstiti.

8. PRIMJEDBA: MATIJA LAĆA za čest. zem. 8275/124 k.o. Vinišće, Kameličine
Primjedba se sastoji od traženja da se cesta koja prolazi preko parcele i kuće makne tj. izmjesti. Mario Pezelj odgovara kako je i za cesta tu ucrтана dugo prije te da je planirano izmještanje te ceste ubuduće.

Ističe kako je generalni problem što unutar 100 metara od mora nema proširenja građevinskog područja.

Marina Pažanin se veže za primjedbu te opet ističe svoj problem ucrтанe ceste preko polovice parcele.

9. PRIMJEDBA: MARKO MILAT, čest.zem. 3143/1 i /2, kraj Studenca
Primjedba se sastoji od traženja uvrštenja navedenih parcela u građevinsko jer su parcele ispod legalizirane, da je isto prije 20ak godina bilo građevno, a sada nije.

Načelnik odgovara kako izmjene na tom području nisu rađene te da li je isti davao primjedbe i prije.

Marko Milat ističe kako je zahtjeve za navedeno davao zadnje 2-3 rasprave.

Mario Pezelj odgovara kako širenje tog područja u ovom trenutku nije moguće, ali za dogledno vrijeme od par godina možda i bude moguće.

10. PRIMJEDBA: NEDILJKO MATIJAŠ, Poljica, za čest. zem. 4269 k.o. Marina
Načelnik: ta čestica je u građevinskom području.

11. PRIMJEDBA: ŽELJKO ŽUPIĆ, Sevid, za čest.zem. 14670/6
Načelnik: Sevid nije predmet rasprave po ovim izmjenama.

Mario Pezelj upućuje gospodina Željka Župića da svoju primjedbu prilikom novih izmjena i dopuna. Nastavlja kako treba prvo riješiti stratešku procjenu utjecaja na okoliš pa da će onda vidjeti dalje za nove izmjene plana.

12. PRIMJEDBA: NEDILJKO RADIĆ, Poljica, za čest. zem. / 259 /258 (nije siguran u broj), kod Davora Radića

Želi uvrštenje u građevinsko područje.

Načelnik odgovara da se dogovore svi iz tog dijela i riješe put pa će se onda isto područje uvrstiti u građevinsko.

13. PRIMJEDBA: MARIN DRAŽIĆ, Zadar, za čest. zem. 8345/2 k.o Vinišće
Ističe kako je nekoliko puta tražio da se predmetna čestica uvrsti u građevinsko područje
Mario Pezelj ističe kako je primjedba uvažena i isto je stavljeno u građevinsko.

Druga primjedba se odnosi i na čest.zem. 1438/1, /2, /3 na vrhu mjesta.

Mario Pezelj ističe kako je i to predviđeno kao građevinsko područje.

Marina Pažanin postavlja pitanje nevezano za predmetne izmjene prostornog plana, a vezano za kanalizaciju u Vinišću, kada će se napraviti obzirom da se recimo u Bliznoj radi.

Načelnik odgovara da je to nadležnost države te da se sa upitom javi tvrtci Vodovod i kanalizacija d.o.o. Split.

14. PRIMJEDBA: MARIJA ORLIĆ, za čest. zem. 8135/1 k.o. Vinišće, Kovačišća
Primjedbom se traži uvrštenje predmetne čestice u građevinsko područje.
Načelnik odgovara kako ta parcela ima uvjete i put i blizu je građevinskog područja te da se da primjedba na sljedeće izmjene i dopune za uvrštenje.

Mario Pezelj konstatira da je gradnja izvan građevinskog područja moguća na recimo parceli od 10 000 kvadrata i da isti ima još parcela od ukupno površine od 20 000 kvadrata ako je manje od 1000 metara od mora, a ako je više ukupno od 20 000 kvadrata parcela, gdje se može do 400 kvadrata raditi preko OPG-a ili kamp u domaćinstvu i sl.

15. PRIMJEDBA. MARIN PAŽANIN za čest. zem. 377 Lisičine- „Razmašica“ (nije siguran u broj čestice zemlje)
Načelnik odgovara da je parcela u okviru zone T2- turističke zone te da ako ima uvjete može biti npr. kamp.

Načelnik konstatira da više nema primjedbi te je javna rasprava zaključena s ukupno 15 (petnaest) primjedbu u 11:19 sati.

Zapisničar:

Ivana Rinčić

v.d. PROČELNIKA

Roko Matijaš, ing.grad.

ROKO MATIJAŠ
HR-98413545193



Elektronički potpisano: 03.04.2023T09:36:13 (UTC:2023-04-03T07:36:13Z)

Provjera: <https://epotpis.rdd.hr/provjera>

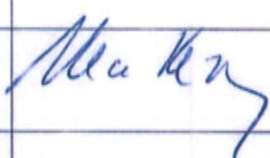










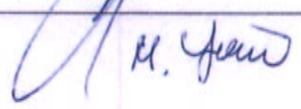
Broj zapisa: 31392166-99fc-42f0-a658-dc31fb2d05bf


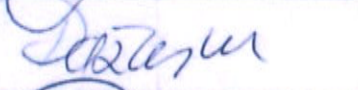



Kontrolni broj: 1680507373
Općina Marina



POPIS PRISUTNIH NA 2. PONOVLJENOJ JAVNOJ RASPRAVI IZMJENA I DOPUNA PROSTORNOG PLANA
OPĆINE MARINA DANA 23.03.2023. GODINE S POČETKOM U 10:00 SATI U OPĆINI MARINA

DVORANA ANDRIJA MATIJAŠ PAUK

R.BR.	IME I PREZIME	POTPIS
a.	IZRAĐIVAČ PLANA ARHEO D.O.O. MARIO PEZELJ	
2.	OPĆINSKI NAČELNIK ANTE MAMUT	
3.	V.D. PROČELNIKA ROKO MATIJAŠ	
4.	MEDIJKO RADIĆ	
5.	MATIJAŠ ZLATO	
6.	MATIJAŠ NEDIKO	
7.	ANA POVIŠANEC MINISTARSTVO PODPRIVREDE	
8.	Marijo Ošić	
9.	MIRKO TESCERA	
10.	Marijo Livić	
11.	RADOŠA VŽASIO	
12.	Mladen Kustura	
13.	EDI ŽASIĆ	
14.	MATIJA LACA	

15.	MARKO MILAT	Milaty
16.	MARCO LOVIC'	Meric'
17.	ŽEJKO ŽUPIC'	Željko Župic'
18.	MARIPO PAŽANIN	
19.	MARINA PAŽANIN	
20.	ČUKA DOPIĆ KERO	
21.	JOZO KARABATIĆ	
22.	ALEN ORLIĆ	Alen Orlić
23.	STANISLAV ORLIĆ	Orlić Stan
24.	MARIJA ŠIMLEŠA	M Šimleša
25.	STIPE ŠIMLEŠA	
26.		
27.		
28.		
29.		
30.		
31.		

IZMJENE I DOPUNE PROSTORNOG PLANA UREĐENJA OPĆINE MARINA

PRIMJEDBE S II. PONOVNE JAVNE RASPRAVE

Javni uvid održan 20.03.2023. do 27.03.2023.g

Red. br.	Podnositelj	Skraćeni tekst primjedbe	Odgovor	Obrazloženje
1.	MILJENKO BEDALOV	Traži da se katastarska čestica 20166/2 k.o. Vinišće uvrsti u građevinsko područje naselja	Ne prihvaća se	<p>Obzirom da se radi o 2. Ponovnoj javnoj raspravi nova mišljenja, prijedlozi i primjedbe na izmijenjen prijedlog prostornog plana mogu se podnositi samo u vezi s dijelovima prijedloga prostornog plana koji su u odnosu na prethodni prijedlog izmijenjeni.</p> <p>Proširenje građevinskog područja na navedenom području za sada nije moguće obzirom da Odlukom o Izradi Izmjena i dopuna Prostornog plana uređenja Općine Marina (Službeni glasnik Općine Marina 31/20) nije predviđena izmjena granica građevinskog područja naselja Sevid na Moru.</p>
2.	MILJENKO BEDALOV	Traži da se katastarska čestica 20165/11 k.o. Vinišće i 20165/12 uvrsti u građevinsko područje naselja.	Ne prihvaća se	<p>Obzirom da se radi o 2. Ponovnoj javnoj raspravi nova mišljenja, prijedlozi i primjedbe na izmijenjen prijedlog prostornog plana mogu se podnositi samo u vezi s dijelovima prijedloga prostornog plana koji su u odnosu na prethodni prijedlog izmijenjeni.</p> <p>Proširenje građevinskog područja na navedenom području za sada nije moguće obzirom da Odlukom o Izradi Izmjena i dopuna Prostornog plana uređenja Općine Marina (Službeni glasnik Općine Marina</p>

Red. br.	Podnositelj	Skraćeni tekst primjedbe	Odgovor	Obrazloženje
3.	ŽELJKO ŽUPIĆ	Traži da se k.č.br. 14670/6 k.o. Sevid uvrsti u građevinsko područje naselja.	Ne prihvaća se	<p>31/20) nije predviđena izmjena granica građevinskog područja naselja Sevid na Moru.</p> <p>Obzirom da se radi o 2. Ponovnoj javnoj raspravi nova mišljenja, prijedlozi i primjedbe na izmijenjen prijedlog prostornog plana mogu se podnositi samo u vezi s dijelovima prijedloga prostornog plana koji su u odnosu na prethodni prijedlog izmijenjeni.</p> <p>Proširenje građevinskog područja na navedenom području za sada nije moguće obzirom da Odlukom o Izradi Izmjena i dopuna Prostornog plana uređenja Općine Marina (Službeni glasnik Općine Marina 31/20) nije predviđena izmjena granica građevinskog područja naselja Sevid na Moru.</p>
4.	SONJA MIRIĆ ALJINOVIĆ LEOPOLD	<p>Traži da se novim prijedlogom ne mijenja status čestice 20796/18 k.o. Vinišće</p> <p>1. Traži se prenamjena ČZ iz negrađevnog u građevno kao što je predloženo od izrađivača i Općine u 1. Izmjeni.</p> <p>2. Grafički prikaz sadašnjeg 2. prijedloga Izmjena se ne slaže s Izvodom iz Katastarskog plana jer na grafičkom prikazu nisu prikazane nastale parcelacije na terenu.</p> <p>3. Opisni dio u Obrazloženju aktualnog prijedloga je netočan jer kaže da je</p>	Ne prihvaća se	<p>Prijedlogom plana za prvu javnu raspravu je izmijenjena granica građevinskog područja na način da građevinsko područje obuhvati cijelu predmetnu česticu.</p> <p>Izmjene i dopune Prostornog plana Splitsko dalmatinske županije stupile su na snagu u studenom 2021.g, a istima je propisano da se građevinsko područje naselja može planirati izvan pojasa 100m od obalne crte.</p> <p>Zakonom o prostornom uređenju određeno je da Prostorni plan niže razine mora biti usklađen s prostornim planom više razine.</p> <p>2. Plan je crtan na katastarskom planu koji je</p>

Red. br.	Podnositelj	Skraćeni tekst primjedbe	Odgovor	Obrazloženje
		<p>izvršena preraspodjela u neizgrađenom građevinskom području a ČZ 20796/18 / danas 20796/482,481 / se nalaze od PP 2002 u izgrađenom dijelu građevinskog područja.</p> <p>4. Eventualni napatci Ministarstva o ograničenjima u okviru 100m od obalne crte ne mogu se odnositi na ovaj predmet jer je isti započeo 2017. godine.</p>		<p>bio na snazi u trenutku početka izrade plana, te nema ucrtane čestice naknadno stvorene parcelacijom.</p> <p>3. Preraspodjela građevinskog područja navedena u Obrazloženju plana se odnosi na čestice koje se nalaze u građevinskom području naselja dok se predmetna čestica, sukladno važećem Planu, ne nalazi u građevinskom području naselja</p> <p>4. U postupku izdavanja suglasnosti, Ministarstvo prostornog uređenja, graditeljstva i državne imovine je naložilo skidanje svih planiranih proširenja građevinskog područja unutar 100m od obalne crte.</p>
5.	MARKO LOVRIĆ	Traži da se katastarska čestica 20064/30 k.o. Vinišće uvrsti u građevinsko područje naselja	Ne prihvaća se	<p>Obzirom da se radi o 2. Ponovnoj javnoj raspravi nova mišljenja, prijedlozi i primjedbe na izmijenjen prijedlog prostornog plana mogu se podnositi samo u vezi s dijelovima prijedloga prostornog plana koji su u odnosu na prethodni prijedlog izmijenjeni.</p> <p>Proširenje građevinskog područja na navedenom području za sada nije moguće obzirom da Odlukom o Izradi Izmjena i dopuna Prostornog plana uređenja Općine Marina (Službeni glasnik Općine Marina 31/20) nije predviđena izmjena granica građevinskog područja naselja Sevid na Moru.</p>
6.	DOMAZET IVAN	Traži da se katastarska čestica 3931 k.o. Marina i dio čestice 3932 k.o. Marina uvrsti u građevinsko zemljište jer se iste	Ne prihvaća se	<p>Obzirom da se radi o 2. Ponovnoj javnoj raspravi nova mišljenja, prijedlozi i primjedbe na izmijenjen prijedlog prostornog plana mogu</p>

Red. br.	Podnositelj	Skraćeni tekst primjedbe	Odgovor	Obrazloženje
		vode kao poljoprivredno zemljište		<p>se podnositi samo u vezi s dijelovima prijedloga prostornog plana koji su u odnosu na prethodni prijedlog izmijenjeni.</p> <p>Na navedenom području za sada nije planirano širenje građevinskog područja naselja. Postojeće građevinsko područje moguće je proširiti isključivo na način da se na nekoj drugoj površini ukine građevinsko područje naselja.</p>
7.	VILA MARKO	Traži da se katastarska čestica 3931 k.o. Marina i dio čestice 3932 uvrsti u građevinsko zemljište jer se iste vode kao poljoprivredno zemljište - maslinik	Ne prihvata se	<p>Obzirom da se radi o 2. Ponovnoj javnoj raspravi nova mišljenja, prijedlozi i primjedbe na izmijenjen prijedlog prostornog plana mogu se podnositi samo u vezi s dijelovima prijedloga prostornog plana koji su u odnosu na prethodni prijedlog izmijenjeni.</p> <p>Na navedenom području za sada nije planirano širenje građevinskog područja naselja. Postojeće građevinsko područje moguće je proširiti isključivo na način da se na nekoj drugoj površini ukine građevinsko područje naselja.</p>
8.	JAKUS STJEPAN	Traži da se katastarska čestica 3931 k.o. Marina i dio čestice 3932 uvrsti u građevinsko zemljište jer se iste vode kao poljoprivredno zemljište	Ne prihvata se	<p>Obzirom da se radi o 2. Ponovnoj javnoj raspravi nova mišljenja, prijedlozi i primjedbe na izmijenjen prijedlog prostornog plana mogu se podnositi samo u vezi s dijelovima prijedloga prostornog plana koji su u odnosu na prethodni prijedlog izmijenjeni.</p> <p>Na navedenom području za sada nije planirano širenje građevinskog područja naselja. Postojeće građevinsko područje moguće je proširiti isključivo na način da se</p>

Red. br.	Podnositelj	Skraćeni tekst primjedbe	Odgovor	Obrazloženje
9.	IVANKA PAŽANIN	<p>1. Traži da se regulira promet tj napravi jednosmjerna cesta od restorana Mastrinka u smjeru Osnovne škole ili obrnuto u ulici Pod Lokvice gdje su gusto smještene kuće pa je nemoguć promet u dvosmjerno. (radi se o česticama 12673/18, 12673/11, 12560/2 k.o. Vinišće- 2 puta razdijeljena s gornje i donje strane, oduzeto za cestu.</p> <p>2. Prijedlog planirane trase ceste u dijelu nazvanom Kameličina i na čest. zemlje 8275/73 k.o. Vinišće koja je u vlasništvu obitelji Mlačić.</p> <p>3. Upit o reizmjeri katastarskih čestica K.O. Vinišće.</p> <p>4. Upit zašto se preskače K.O. Vinišće za radove Sustava odvodnje otpadnih voda Općine Marina.</p>	Ne prihvaća se	<p>na nekoj drugoj površini ukine građevinsko područje naselja.</p> <p>Obzirom da se radi o 2. Ponovnoj javnoj raspravi nova mišljenja, prijedlozi i primjedbe na izmijenjen prijedlog prostornog plana mogu se podnositi samo u vezi s dijelovima prijedloga prostornog plana koji su u odnosu na prethodni prijedlog izmijenjeni.</p> <p>1. Primjedba nije predmet izrade Prostornog plana Općine Marina.</p> <p>2. navedena prometnica je planirana u svim dosadašnjim planovima zadnjih četrdesetak godina. Za sada se trasa planirane prometnice neće izmiještati, dok se ne pronađe pogodnija lokacija.</p> <p>3. Primjedba nije predmet izrade Prostornog plana Općine Marina.</p> <p>4. Primjedba nije predmet izrade Prostornog plana Općine Marina.</p>
10.	IVANKA PAŽANIN	<p>Žalba na takozvanu cestu Pod Lokvenice mjesto K.O. Vinišće. Cesta bez kolnika, bez osvijetljenja. Nemoguć je pristup vatrogasnog vozila, te drugih prijevoznih sredstava.</p> <p>Gdje su sredstva za sređivanje katastarskih čestica k.o. Vinišće?</p>	Ne prihvaća se	<p>Primjedbe nisu predmet izrade Prostornog plana Općine Marina.</p> <p>Obzirom da se radi o 2. Ponovnoj javnoj raspravi nova mišljenja, prijedlozi i primjedbe na izmijenjen prijedlog prostornog plana mogu se podnositi samo u vezi s dijelovima prijedloga prostornog plana koji su u odnosu na prethodni prijedlog izmijenjeni.</p>
11.	DOMAGOJ BANOŽIĆ	Traže da se katastarska čestica 20064/32 k.o. Vinišće uvrsti u	Ne prihvaća se	Obzirom da se radi o 2. Ponovnoj javnoj raspravi nova mišljenja, prijedlozi i primjedbe

Red. br.	Podnositelj	Skraćeni tekst primjedbe	Odgovor	Obrazloženje
	MARKO LOVRIĆ	građevinsko područje naselja.		<p>na izmijenjen prijedlog prostornog plana mogu se podnositi samo u vezi s dijelovima prijedloga prostornog plana koji su u odnosu na prethodni prijedlog izmijenjeni.</p> <p>Proširenje građevinskog područja na navedenom području za sada nije moguće obzirom da Odlukom o Izradi Izmjena i dopuna Prostornog plana uređenja Općine Marina (Službeni glasnik Općine Marina 31/20) nije predviđena izmjena granica građevinskog područja naselja Sevid na Moru.</p>
12	MARIJA ANĐELIĆ	Traži da se katastarske čestice 8259/9 i 8259/10 k.o. Vinišće uvrsti u građevinsko područja naselja Vinišće predio Pecilovo	Ne prihvata se	<p>Obzirom da se radi o 2. Ponovnoj javnoj raspravi nova mišljenja, prijedlozi i primjedbe na izmijenjen prijedlog prostornog plana mogu se podnositi samo u vezi s dijelovima prijedloga prostornog plana koji su u odnosu na prethodni prijedlog izmijenjeni.</p> <p>Proširenje građevinskog područja na navedenom području nije moguće obzirom da sukladno Prostornom planu Splitsko dalmatinske županije nije moguće proširenje građevinskog područja unutar 100m od obalne crte, također nije moguće formiranje novog građevinskog područja naselja na predjelima koji su udaljeni od postojećeg građevinskog područja.</p>
13.	PAŽANIN ANTE	Traži da se katastarska čestica 17983/1 k.o. Vinišće uvrsti u građevinsko područje naselja.	Ne prihvata se	<p>Proširenje građevinskog područja na navedenom području nije moguće obzirom da sukladno Prostornom planu Splitsko dalmatinske županije nije moguće proširenje građevinskog područja unutar 100m od</p>

Red. br.	Podnositelj	Skraćeni tekst primjedbe	Odgovor	Obrazloženje
14.	BORIS NEVEŠČANIN	Traži da se katastarska čestica 13257 k.o. Marina uvrsti u građevinsko područje naselja.	Ne prihvaća se	<p>Obzirom da se radi o 2. Ponovnoj javnoj raspravi nova mišljenja, prijedlozi i primjedbe na izmijenjen prijedlog prostornog plana mogu se podnositi samo u vezi s dijelovima prijedloga prostornog plana koji su u odnosu na prethodni prijedlog izmijenjeni.</p> <p>Proširenje građevinskog područja na navedenom području za sada nije moguće obzirom da Odlukom o Izradi Izmjena i dopuna Prostornog plana uređenja Općine Marina (Službeni glasnik Općine Marina 31/20) nije predviđena izmjena granica građevinskog područja naselja Gustirna.</p>
15.	RONNY RADIĆ	Traži da se čestice poljoprivredne namjene uvrste u građevinsko područje naselja 14669, 14668, 14667, 14667/1, 14670/6, 14670/5 k.o. Sevid		<p>Obzirom da se radi o 2. Ponovnoj javnoj raspravi nova mišljenja, prijedlozi i primjedbe na izmijenjen prijedlog prostornog plana mogu se podnositi samo u vezi s dijelovima prijedloga prostornog plana koji su u odnosu na prethodni prijedlog izmijenjeni.</p> <p>Proširenje građevinskog područja na navedenom području za sada nije moguće obzirom da Odlukom o Izradi Izmjena i dopuna Prostornog plana uređenja Općine Marina (Službeni glasnik Općine Marina 31/20) nije predviđena izmjena granica građevinskog područja naselja Sevid na Moru.</p>
16.	STEVAN RUDIĆ	Traži da se katastarska čestica 11939 k.o.. Vinišće uvrsti u građevinsko područje naselja.	Ne prihvaća se	<p>Obzirom da se radi o 2. Ponovnoj javnoj raspravi nova mišljenja, prijedlozi i primjedbe na izmijenjen prijedlog prostornog plana mogu</p>

Red. br.	Podnositelj	Skraćeni tekst primjedbe	Odgovor	Obrazloženje
17.	SLIŠKO JOZO	Traži da se katastarska čestica 20167/1 i dio koji posjeduje 20167/2 k.o. Vinišće predio Oštrica Miline Gornje uvrsti u građevinsko područje naselja.	Ne prihvata se	<p>se podnositi samo u vezi s dijelovima prijedloga prostornog plana koji su u odnosu na prethodni prijedlog izmijenjeni.</p> <p>Na navedenom području za sada nije planirano širenje građevinskog područja naselja. Postojeće građevinsko područje moguće je proširiti isključivo na način da se na nekoj drugoj površini ukine građevinsko područje naselja.</p> <p>Obzirom da se radi o 2. Ponovnoj javnoj raspravi nova mišljenja, prijedlozi i primjedbe na izmijenjen prijedlog prostornog plana mogu se podnositi samo u vezi s dijelovima prijedloga prostornog plana koji su u odnosu na prethodni prijedlog izmijenjeni.</p> <p>Proširenje građevinskog područja na navedenom području za sada nije moguće obzirom da Odlukom o Izradi Izmjena i dopuna Prostornog plana uređenja Općine Marina (Službeni glasnik Općine Marina 31/20) nije predviđena izmjena granica građevinskog područja naselja Sevid na Moru.</p>
18.	FRANZ TIZEL	Vlasnik je katastarskih čestica 20169/5, 20169/3 k.o. Vinišće. Na jednoj je izgrađena kuća, a dvorište je podijeljeno u građevno i negrađevno zemljište. Traži da se zemljište priključi kući kao jedna cjelina.	Ne prihvata se	<p>Obzirom da se radi o 2. Ponovnoj javnoj raspravi nova mišljenja, prijedlozi i primjedbe na izmijenjen prijedlog prostornog plana mogu se podnositi samo u vezi s dijelovima prijedloga prostornog plana koji su u odnosu na prethodni prijedlog izmijenjeni.</p> <p>Proširenje građevinskog područja na navedenom području za sada nije moguće</p>

Red. br.	Podnositelj	Skraćeni tekst primjedbe	Odgovor	Obrazloženje
19.	ROZARIJA SOKOLOV	Traži da se katastarske čestice 17995, 17994, 17990, 17987, 17984, 18116/6, 18116/5 i 18096 k.o. Vinišće uvrste u građevinsko područje naselja.	Ne prihvaća se	<p>obzirom da Odlukom o Izradi Izmjena i dopuna Prostornog plana uređenja Općine Marina (Službeni glasnik Općine Marina 31/20) nije predviđena izmjena granica građevinskog područja naselja Sevid na Moru.</p> <p>Obzirom da se radi o 2. Ponovnoj javnoj raspravi nova mišljenja, prijedlozi i primjedbe na izmijenjen prijedlog prostornog plana mogu se podnositi samo u vezi s dijelovima prijedloga prostornog plana koji su u odnosu na prethodni prijedlog izmijenjeni.</p> <p>Na navedenom području za sada nije planirano širenje građevinskog područja naselja. Naselje Ljubljeva za sada nema mogućnost proširenja građevinskog područja naselja.</p>
20.	MATIJA LAČA	Traži da se katastarske čestice 8275/124 k.o. Vinišće zgrči. 1268 pomakne planirana trasa ceste preko izgrađene kuće. Pola kuće ulazi u zonu koridora predviđene prometnice i time veliki dio dvorišta.	Ne prihvaća se	<p>Prijedlogom plana za prvu javnu raspravu je izmijenjena granica građevinskog područja na način da građevinsko područje obuhvati cijelu predmetnu česticu.</p> <p>Izmjene i dopune Prostornog plana Splitsko dalmatinske županije stupile su na snagu u studenom 2021.g. a istima je propisano da se građevinsko područje naselja može planirati izvan pojasa 100m od obalne crte.</p> <p>U postupku izdavanja suglasnosti, Ministarstvo prostornog uređenja, graditeljstva i državne imovine je naložilo skidanje svih proširenja građevinskog područja unutar 100m od obalne crte. Postojeći objekt se</p>

Red. br.	Podnositelj	Skraćeni tekst primjedbe	Odgovor	Obrazloženje
21.	DANKO PAŽANIN	Traži da se katastarska čestica 9075 k.o. Vinišće uvrsti u građevinsko područje naselja.	Ne prihvaća se	<p>može zadržati u prostoru u postojećim gabaritima.</p> <p>Obzirom da se radi o 2. Ponovnoj javnoj raspravi nova mišljenja, prijedlozi i primjedbe na izmijenjen prijedlog prostornog plana mogu se podnositi samo u vezi s dijelovima prijedloga prostornog plana koji su u odnosu na prethodni prijedlog izmijenjeni.</p> <p>Na navedenom području za sada nije planirano širenje građevinskog područja naselja. Postojeće građevinsko područje moguće je proširiti isključivo na način da se na nekoj drugoj površini ukine građevinsko područje naselja.</p>
22.	NEDJELJKO RINČIĆ	Traži da se katastarska čestica 4181/6 k.o. Vinišće uvrsti u građevinsko područje naselja.	Ne prihvaća se	<p>Primjedbu nije moguće prihvatiti obzirom da se navedena čestica ne nalazi u Općini Marina već u Općini Seget.</p>
23.	MIRJANA DUČIĆ	Traži da se idealni dio parcele 8922/1 k.o. Vinišće uvrsti u građevinsko područje naselja.	Prihvaća se	<p>Navedena čestica je prijedlogom Plana već planirana kao građevinsko područje naselja.</p>
24.	JASMINA RIBIČIĆ BRANKA BELAS	Traži da se katastarska čestica 4194/1, 4194/2 i 4194/3 Vinišće uvrsti u građevinsko područje naselja.	Ne prihvaća se	<p>Obzirom da se radi o 2. Ponovnoj javnoj raspravi nova mišljenja, prijedlozi i primjedbe na izmijenjen prijedlog prostornog plana mogu se podnositi samo u vezi s dijelovima prijedloga prostornog plana koji su u odnosu na prethodni prijedlog izmijenjeni.</p> <p>Na navedenom području za sada nije planirano širenje građevinskog područja naselja.</p>
25.	MIJO ŠALOV	Traži da se katastarske čestice 12370, 12371, 12372, 12373, 12374, 12375, 12369 k.o. Marina uvrsti u građevinsko	Ne prihvaća se	<p>Obzirom da se radi o 2. Ponovnoj javnoj raspravi nova mišljenja, prijedlozi i primjedbe na izmijenjen prijedlog prostornog plana mogu</p>

Red. br.	Podnositelj	Skraćeni tekst primjedbe	Odgovor	Obrazloženje
		područje naselja.		<p>se podnositi samo u vezi s dijelovima prijedloga prostornog plana koji su u odnosu na prethodni prijedlog izmijenjeni.</p> <p>Proširenje građevinskog područja na navedenom području za sada nije moguće obzirom da Odlukom o Izradi Izmjena i dopuna Prostornog plana uređenja Općine Marina (Službeni glasnik Općine Marina 31/20) nije predviđena izmjena granica građevinskog područja naselja Gustirna.</p>
26.	MIJO ŠALOV	Traži da se katastarska čestica 12132 i 12133 k.o. Marina uvrsti u građevinsko područje naselja.	Ne prihvaća se	<p>Obzirom da se radi o 2. Ponovnoj javnoj raspravi nova mišljenja, prijedlozi i primjedbe na izmijenjen prijedlog prostornog plana mogu se podnositi samo u vezi s dijelovima prijedloga prostornog plana koji su u odnosu na prethodni prijedlog izmijenjeni.</p> <p>Proširenje građevinskog područja na navedenom području za sada nije moguće obzirom da Odlukom o Izradi Izmjena i dopuna Prostornog plana uređenja Općine Marina (Službeni glasnik Općine Marina 31/20) nije predviđena izmjena granica građevinskog područja naselja Gustirna.</p>
27.	ORLIĆ MARIJA	Daje prigovor jer dio čestica 17980/22 k.o. Vinišće izbačen iz građevinske zone. Traži da se vrati u prvobitno stanje. Traži i da se čestica 17980/23 k.o. Vinišće na kojoj je suvlasnik vrati u prvobitno stanje	Ne prihvaća se	<p>Obzirom da se radi o 2. Ponovnoj javnoj raspravi nova mišljenja, prijedlozi i primjedbe na izmijenjen prijedlog prostornog plana mogu se podnositi samo u vezi s dijelovima prijedloga prostornog plana koji su u odnosu na prethodni prijedlog izmijenjeni.</p> <p>U naselju Vinišće izvršena je zamjena građevinskog područja na način da je</p>

Red. br.	Podnositelj	Skraćeni tekst primjedbe	Odgovor	Obrazloženje
28.	TADIJA BAŠIĆ	<p>1. Traži da se katastarske čestice 17987, 17990 i 17991 k.o. Vinišće uvrste u građevinsko područje naselja.</p> <p>2. Traži da se katastarska čestica 18147 i 18148 k.o. Vinišće područje naselja Ljubljeva uvrsti u građevinsko područje naselja.</p> <p>3. Traži da se katastarska čestica 18116/5 i 18116/6 k.o. Vinišće naselje Ljubljeva uvrsti u građevinsko područje naselja.</p> <p>4. Traži da se katastarska čestica 18096 k.o. Vinišće naselje Ljubljeva uvrsti u građevinsko područje naselja.</p>	Ne prihvaća se	<p>određeni broj nelogično velikih čestica, u rubnom neizgrađenom dijelu, smanjen kako bi se moglo proširiti veći broj građevinskih čestica. Na taj način je veći broj ljudi dobio mogućnost gradnje.</p> <p>Navedene čestice imaju dovoljnu površinu za gradnju.</p> <p>Obzirom da se radi o 2. Ponovnoj javnoj raspravi nova mišljenja, prijedlozi i primjedbe na izmijenjen prijedlog prostornog plana mogu se podnositi samo u vezi s dijelovima prijedloga prostornog plana koji su u odnosu na prethodni prijedlog izmijenjeni.</p> <p>Na navedenom području za sada nije planirano širenje građevinskog područja naselja. Postojeće građevinsko područje moguće je proširiti isključivo na način da se na nekoj drugoj površini ukine građevinsko područje naselja.</p>
29.	MLADEN KUSTURA	Traži da se katastarska čestica 17966/7 k.o. Vinišće uvrsti u građevinsko područje naselja. (izdvojeni dio naselja zaseoka Voluja)	Ne prihvaća se	<p>Obzirom da se radi o 2. Ponovnoj javnoj raspravi nova mišljenja, prijedlozi i primjedbe na izmijenjen prijedlog prostornog plana mogu se podnositi samo u vezi s dijelovima prijedloga prostornog plana koji su u odnosu na prethodni prijedlog izmijenjeni.</p> <p>Na navedenom području za sada nije planirano širenje građevinskog područja</p>

Red. br.	Podnositelj	Skraćeni tekst primjedbe	Odgovor	Obrazloženje
30.	SILIĆ SINIŠA ANTE MATIJAŠ	Traži da se katastarska čestica 6452 k.o. Marina uvrsti u građevinsko područje naselja.	Ne prihvaća se	<p>naselja. Postojeće građevinsko područje moguće je proširiti isključivo na način da se na nekoj drugoj površini ukine građevinsko područje naselja.</p> <p>Obzirom da se radi o 2. Ponovnoj javnoj raspravi nova mišljenja, prijedlozi i primjedbe na izmijenjen prijedlog prostornog plana mogu se podnositi samo u vezi s dijelovima prijedloga prostornog plana koji su u odnosu na prethodni prijedlog izmijenjeni.</p> <p>Na navedenom području za sada nije planirano širenje građevinskog područja naselja. Postojeće građevinsko područje moguće je proširiti isključivo na način da se na nekoj drugoj površini ukine građevinsko područje naselja.</p>
31.	JOŠKO JAKUS	Traži da se katastarska čestica 4181/6 k.o. Marina u Poljicima uvrsti u građevinsko područje naselja.	Ne prihvaća se	<p>Obzirom da se radi o 2. Ponovnoj javnoj raspravi nova mišljenja, prijedlozi i primjedbe na izmijenjen prijedlog prostornog plana mogu se podnositi samo u vezi s dijelovima prijedloga prostornog plana koji su u odnosu na prethodni prijedlog izmijenjeni.</p> <p>Na navedenom području za sada nije planirano širenje građevinskog područja naselja.</p>
32.	DRAŽIĆ MARIN	Traži da se katastarska čestica 8916/1 i 8916/2 k.o. Vinišće uvrsti u građevinsko područje naselja.	Ne prihvaća se	<p>Na navedenom području za sada nije planirano širenje građevinskog područja naselja.</p> <p>Obzirom da se radi o 2. Ponovnoj javnoj raspravi nova mišljenja, prijedlozi i primjedbe na izmijenjen prijedlog prostornog plana mogu se podnositi samo u vezi s dijelovima prijedloga prostornog plana koji su u odnosu na prethodni prijedlog izmijenjeni.</p>

Red. br.	Podnositelj	Skraćeni tekst primjedbe	Odgovor	Obrazloženje
33.	ANKA VUČIĆ	Traži da se katastarska čestica 14462/1 i 14462/2 k.o. Vinišće uvrsti u građevinsko područje naselja.	Ne prihvaća se	<p>Na navedenom području za sada nije planirano širenje građevinskog područja naselja. Postojeće građevinsko područje moguće je proširiti isključivo na način da se na nekoj drugoj površini ukine građevinsko područje naselja.</p> <p>Obzirom da se radi o 2. Ponovnoj javnoj raspravi nova mišljenja, prijedlozi i primjedbe na izmijenjen prijedlog prostornog plana mogu se podnositi samo u vezi s dijelovima prijedloga prostornog plana koji su u odnosu na prethodni prijedlog izmijenjeni.</p>
34.	MARIJA I STIPE ŠIMLEŠA	Traži da se katastarska čestica 20088/3 k.o. Vinišće uvrsti u građevinsko područje naselja.	Ne prihvaća se	<p>Na navedenom području za sada nije planirano širenje građevinskog područja naselja. Postojeće građevinsko područje moguće je proširiti isključivo na način da se na nekoj drugoj površini ukine građevinsko područje naselja.</p> <p>Obzirom da se radi o 2. Ponovnoj javnoj raspravi nova mišljenja, prijedlozi i primjedbe na izmijenjen prijedlog prostornog plana mogu se podnositi samo u vezi s dijelovima prijedloga prostornog plana koji su u odnosu na prethodni prijedlog izmijenjeni.</p> <p>Proširenje građevinskog područja na navedenom području za sada nije moguće obzirom da Odlukom o Izradi Izmjena i dopuna Prostornog plana uređenja Općine Marina (Službeni glasnik Općine Marina 31/20) nije predviđena izmjena granica građevinskog područja naselja Sevid na</p>

Red. br.	Podnositelj	Skraćeni tekst primjedbe	Odgovor	Obrazloženje
35.	STJEPAN MAJIĆ	Traži da se nekretnina označena kao čestica 8079/8 i 8709/9 k.o. Vinišće uvrsti u građevinsko područje naselja. Predmetna nekretnina nalazi se uz nerazvrstanu kolnu cestu.	Ne prihvaća se	<p>Moru.</p> <p>Obzirom da se radi o 2. Ponovnoj javnoj raspravi nova mišljenja, prijedlozi i primjedbe na izmijenjen prijedlog prostornog plana mogu se podnositi samo u vezi s dijelovima prijedloga prostornog plana koji su u odnosu na prethodni prijedlog izmijenjeni.</p> <p>Na navedenom području za sada nije planirano širenje građevinskog područja naselja. Postojeće građevinsko područje moguće je proširiti isključivo na način da se na nekoj drugoj površini ukine građevinsko područje naselja.</p>
36.	JADRAN MAJIĆ	Traži da se nekretnina označena kao čestica 8075/12 k.o. Vinišće uvrsti u građevinsko područje naselja.	Prihvaća se	Navedena čestica je prijedlogom Plana već planirana kao građevinsko područje naselja.
37.	ANTE NEVEŠČANIN	Traži da se katastarska čestica 14853 u naselju Gustirna uvrsti u građevinsko područje naselja.	Ne prihvaća se	<p>Obzirom da se radi o 2. Ponovnoj javnoj raspravi nova mišljenja, prijedlozi i primjedbe na izmijenjen prijedlog prostornog plana mogu se podnositi samo u vezi s dijelovima prijedloga prostornog plana koji su u odnosu na prethodni prijedlog izmijenjeni.</p> <p>Proširenje građevinskog područja na navedenom području za sada nije moguće obzirom da Odlukom o Izradi Izmjena i dopuna Prostornog plana uređenja Općine Marina (Službeni glasnik Općine Marina 31/20) nije predviđena izmjena granica građevinskog područja naselja Gustirna.</p>
38.	ZORKA PAŽANIN	Traži da se katastarska čestica 12103/7 k.o. Vinišće uvrsti u građevinsko	Ne prihvaća se	Obzirom da se radi o 2. Ponovnoj javnoj raspravi nova mišljenja, prijedlozi i primjedbe

Red. br.	Podnositelj	Skraćeni tekst primjedbe	Odgovor	Obrazloženje
		područje naselja.		<p>na izmijenjen prijedlog prostornog plana mogu se podnositi samo u vezi s dijelovima prijedloga prostornog plana koji su u odnosu na prethodni prijedlog izmijenjeni.</p> <p>Na navedenom području za sada nije planirano širenje građevinskog područja naselja. Postojeće građevinsko područje moguće je proširiti isključivo na način da se na nekoj drugoj površini ukine građevinsko područje naselja. Također napominjemo da nije moguće formiranje novog građevinskog područja naselja na predjelima koji su udaljeni od postojećeg građevinskog područja.</p>
39.	PETRA JAKUS	Daje Primjedbu na točku 12.2.4 područja za koja je obavezna izrada UPU i DPU te traži da se iz tablice izbriše novopredložena točka 5.5 Poljica -zapad u naselju Poljica površine 0,8, te da se isto izbriše iz grafičkog dijela na karti 4,2 građevinska područja naselja, Vrsine i Poljica, te na karti 3, Uvjeti za korištenje, uređenje i zaštitu prostora.		<p>Obzirom da se radi o 2. Ponovnoj javnoj raspravi nova mišljenja, prijedlozi i primjedbe na izmijenjen prijedlog prostornog plana mogu se podnositi samo u vezi s dijelovima prijedloga prostornog plana koji su u odnosu na prethodni prijedlog izmijenjeni.</p> <p>Primjedba se ne prihvaća. Čestica se smatra neuređenom obzirom da nema pristupa na osnovnu infrastrukturu. Spoj na Državnu cestu D8 u nepreglednom zavoju smatramo neprihvatljivim.</p>
40.	MARIĆ IVICA	Traži da se katastarska čestica Kameličino 8295/7 k.o. Vinišće uvrsti u građevinsko područje naselja.	Ne prihvaća se	<p>Obzirom da se radi o 2. Ponovnoj javnoj raspravi nova mišljenja, prijedlozi i primjedbe na izmijenjen prijedlog prostornog plana mogu se podnositi samo u vezi s dijelovima prijedloga prostornog plana koji su u odnosu na prethodni prijedlog izmijenjeni.</p> <p>Nije moguće formiranje novog građevinskog</p>

Red. br.	Podnositelj	Skraćeni tekst primjedbe	Odgovor	Obrazloženje
41.	RADOSLAV BAŠIĆ	Traži da se katastarska čestica 7978/380 k.o. Vinišće uvrsti u građevinsko područje naselja.	Ne prihvaća se	<p>područja naselja na predjelima koji su udaljeni od postojećeg građevinskog područja.</p> <p>Obzirom da se radi o 2. Ponovnoj javnoj raspravi nova mišljenja, prijedlozi i primjedbe na izmijenjen prijedlog prostornog plana mogu se podnositi samo u vezi s dijelovima prijedloga prostornog plana koji su u odnosu na prethodni prijedlog izmijenjeni.</p> <p>Nije moguće formiranje novog građevinskog područja naselja na predjelima koji su udaljeni od postojećeg građevinskog područja.</p>
42.	EDI BAŠIĆ	Traži da se katastarska čestica 14465/1 k.o. Vinišće uvrsti u građevinsko područje naselja.	Ne prihvaća se	<p>Obzirom da se radi o 2. Ponovnoj javnoj raspravi nova mišljenja, prijedlozi i primjedbe na izmijenjen prijedlog prostornog plana mogu se podnositi samo u vezi s dijelovima prijedloga prostornog plana koji su u odnosu na prethodni prijedlog izmijenjeni.</p> <p>Na navedenom području za sada nije planirano širenje građevinskog područja naselja. Postojeće građevinsko područje moguće je proširiti isključivo na način da se na nekoj drugoj površini ukine građevinsko područje naselja.</p>
43.	JELENA ČULE	Traži da se katastarska čestica 20116/4, 20115/3, 20114/3, 20113/4 k.o. Vinišće naselje Sevid uvrsti u građevinsko područje naselja.	Ne prihvaća se	<p>Obzirom da se radi o 2. Ponovnoj javnoj raspravi nova mišljenja, prijedlozi i primjedbe na izmijenjen prijedlog prostornog plana mogu se podnositi samo u vezi s dijelovima prijedloga prostornog plana koji su u odnosu na prethodni prijedlog izmijenjeni.</p> <p>Proširenje građevinskog područja na navedenom području za sada nije moguće</p>

Red. br.	Podnositelj	Skraćeni tekst primjedbe	Odgovor	Obrazloženje
44.	TOMISLAV RADIĆ NEDJELJKO RADIĆ pok. Kaje	Traži da se katastarske čestice 4258/2, 4258/1, 4259/1 i 4259/2 k.o. Marina u mjestu Poljica uvrste u građevinsko područje naselja.	Ne prihvaća se	obzirom da Odlukom o Izradi Izmjena i dopuna Prostornog plana uređenja Općine Marina (Službeni glasnik Općine Marina 31/20) nije predviđena izmjena granica građevinskog područja naselja Sevid na Moru. Obzirom da se radi o 2. Ponovnoj javnoj raspravi nova mišljenja, prijedlozi i primjedbe na izmijenjen prijedlog prostornog plana mogu se podnositi samo u vezi s dijelovima prijedloga prostornog plana koji su u odnosu na prethodni prijedlog izmijenjeni.
45.	MARKO MILAT	Traži da se katastarska čestica dio 3046/1, 31476 i 3143/1 k.o. Marina uvrsti u građevinsko područje naselja.	Ne prihvaća se	Proširenje građevinskog područja na navedenom području nije moguće obzirom da sukladno Prostornom planu Splitsko-dalmatinske županije nije moguće proširenje građevinskog područja unutar 100m od obalne crte. Obzirom da se radi o 2. Ponovnoj javnoj raspravi nova mišljenja, prijedlozi i primjedbe na izmijenjen prijedlog prostornog plana mogu se podnositi samo u vezi s dijelovima prijedloga prostornog plana koji su u odnosu na prethodni prijedlog izmijenjeni.
46.	ANĐELKO PAŽANIN	Traži da se katastarska čestica 13907/14 i 12820/1 k.o. Vinišće uvrsti u građevinsko područje naselja.	Ne prihvaća se	Nije moguće formiranje novog građevinskog područja naselja na predjelima koji su udaljeni od postojećeg građevinskog područja. Navedene čestice se već nalaze unutar građevinskog područja naselja.
47.	MLADEN BAŠIĆ	Traži da se u konačnom prijedlogu Odluke o donošenju Izmjena i dopuna	Ne prihvaća se	Primjedba se ne prihvaća. Na ovakav način je omogućen pristup na postojeću prometnicu uz

Red. br.	Podnositelj	Skrraćeni tekst primjedbe	Odgovor	Obrazloženje
		<p>Prostornog plana uređenja Općine Marina izbriše rečenica "Granicu građevne čestice prema pristupnoj prometnoj površini treba formirati na udaljenosti od 3,5 m od osi postojeće prometne površine. Iznimno u slučaju kada se građevna čestica smješta uz prometnu površinu koja sa strane prema toj građevnoj čestici ima nogostup širine minimalno 1.60 m, česticu je moguće formirati neposredno uz prometnu površinu"</p>		<p>rezervaciju prostora za buduće proširenje</p>
48.	MARKO VILA	<p>Traži da se katastarska čestica 3046/114 k.o. Marina uvrsti u građevinsko područje naselja. Planira graditi solarne panele</p>	<p>Ne prihvaća se</p>	<p>Obzirom da se radi o 2. Ponovnoj javnoj raspravi nova mišljenja, prijedlozi i primjedbe na izmijenjen prijedlog prostornog plana mogu se podnositi samo u vezi s dijelovima prijedloga prostornog plana koji su u odnosu na prethodni prijedlog izmijenjeni.</p> <p>Nije moguće formiranje novog građevinskog područja naselja na predjelima koji su udaljeni od postojećeg građevinskog područja.</p> <p>Sukladno Prostornom planu Splitsko dalmatinske županije nije dozvoljena gradnja sunčanih elektrana na području Općine Marina.</p>
49.	VOJKO MATIJAŠ	<p>Traži da se katastarska čestica 3960, 3961, 3962, i 5000 k.o. Marina Vrsine uvrsti u građevinsko područje naselja.</p>	<p>Ne prihvaća se</p>	<p>Obzirom da se radi o 2. Ponovnoj javnoj raspravi nova mišljenja, prijedlozi i primjedbe na izmijenjen prijedlog prostornog plana mogu se podnositi samo u vezi s dijelovima prijedloga prostornog plana koji su u odnosu na prethodni prijedlog izmijenjeni.</p>

Red. br.	Podnositelj	Skraćeni tekst primjedbe	Odgovor	Obrazloženje
50.	ORLIĆ MARIJA	Traži da se dio parcele 17980/22 k.o. Vinišće vrati u prvobitno stanje u građevinsko područje naselja.	Ne prihvaća se	<p>Na navedenom području za sada nije planirano širenje građevinskog područja naselja. Postojeće građevinsko područje moguće je proširiti isključivo na način da se na nekoj drugoj površini ukine građevinsko područje naselja.</p> <p>Nije moguće formiranje novog građevinskog područja naselja na predjelima koji su udaljeni od postojećeg građevinskog područja.</p> <p>Obzirom da se radi o 2. Ponovnoj javnoj raspravi nova mišljenja, prijedlozi i primjedbe na izmijenjen prijedlog prostornog plana mogu se podnositi samo u vezi s dijelovima prijedloga prostornog plana koji su u odnosu na prethodni prijedlog izmijenjeni.</p> <p>U naselju Vinišće izvršena je zamjena građevinskog područja na način da je određeni broj nelogično velikih čestica, u rubnom neizgrađenom dijelu, smanjen kako bi se moglo proširiti veći broj građevinskih čestica. Na taj način je veći broj ljudi dobio mogućnost gradnje.</p> <p>Navedene čestice imaju dovoljnu površinu za gradnju.</p>
51.	RONNY I JOSIP RADIĆ	Traže da im se katastarske čestice 14670/5, 14677/1 i 14669 k.o. Sevid uvrsti u građevinsko područje naselja.	Ne prihvaća se	<p>Obzirom da se radi o 2. Ponovnoj javnoj raspravi nova mišljenja, prijedlozi i primjedbe na izmijenjen prijedlog prostornog plana mogu se podnositi samo u vezi s dijelovima prijedloga prostornog plana koji su u odnosu na prethodni prijedlog izmijenjeni.</p>

Red. br.	Podnositelj	Skraćeni tekst primjedbe	Odgovor	Obrazložjenje
52.	IVICA MARIĆ	Traži da se katastarske čestice 8192/1 i 8193/2 k.o. Vinišće uvrste u građevinsko područje naselja.	Ne prihvaća se	<p>Proširenje građevinskog područja na navedenom području za sada nije moguće obzirom da Odlukom o Izradi Izmjena i dopuna Prostornog plana uređenja Općine Marina (Službeni glasnik Općine Marina 31/20) nije predviđena izmjena granica građevinskog područja naselja Sevid na Moru.</p> <p>Obzirom da se radi o 2. Ponovnoj javnoj raspravi nova mišljenja, prijedlozi i primjedbe na izmijenjen prijedlog prostornog plana mogu se podnositi samo u vezi s dijelovima prijedloga prostornog plana koji su u odnosu na prethodni prijedlog izmijenjeni.</p> <p>Na navedenom području za sada nije planirano širenje građevinskog područja naselja. Postojeće građevinsko područje moguće je proširiti isključivo na način da se na nekoj drugoj površini ukine građevinsko područje naselja.</p>
53	IVICA NAJEV	Traži da se katastarska čestica 3444/2 k.o. Marina u Poljicima uvrsti u građevinsko područje naselja.	Prihvaća se	<p>Navedene čestice se već nalaze unutar građevinskog područja naselja.</p>
54.	STANISLAV ORLIĆ	Traži da se katastarska čestica 8135/1 k.o. Vinišće uvrsti u građevinsko područje naselja.	Ne prihvaća se	<p>Obzirom da se radi o 2. Ponovnoj javnoj raspravi nova mišljenja, prijedlozi i primjedbe na izmijenjen prijedlog prostornog plana mogu se podnositi samo u vezi s dijelovima prijedloga prostornog plana koji su u odnosu na prethodni prijedlog izmijenjeni.</p> <p>Na navedenom području za sada nije planirano širenje građevinskog područja naselja. Postojeće građevinsko područje</p>

Red. br.	Podnositelj	Skraćeni tekst primjedbe	Odgovor	Obrazloženje
55.	TONI ZORANIĆ	Traži gradnju kata na čestici 20007/18 k.o. Vinišće	Ne prihvaća se	<p>moguće je proširiti isključivo na način da se na nekoj drugoj površini ukine građevinsko područje naselja.</p> <p>Obzirom da se radi o 2. Ponovnoj javnoj raspravi nova mišljenja, prijedlozi i primjedbe na izmijenjen prijedlog prostornog plana mogu se podnositi samo u vezi s dijelovima prijedloga prostornog plana koji su u odnosu na prethodni prijedlog izmijenjeni.</p> <p>Primjedba je nejasna. Čestica se nalazi unutar građevinskog područja naselja izgrađeni dio, a uvjeti gradnje i rekonstrukcije su mogući sukladno odredbama plana. Postojeće građevine koje gabaritima odstupaju od uvjeta gradnje propisanih planom mogu se rekonstruirati isključivo u postojećim gabaritima</p>
56.	NEDA ČAPALIJA	Traži da se izmijesti koridor ceste sa čestice 14730/19 k.o. Vinišće	Ne prihvaća se	<p>Obzirom da se radi o 2. Ponovnoj javnoj raspravi nova mišljenja, prijedlozi i primjedbe na izmijenjen prijedlog prostornog plana mogu se podnositi samo u vezi s dijelovima prijedloga prostornog plana koji su u odnosu na prethodni prijedlog izmijenjeni.</p> <p>Navedena prometnica je planirana u svim dosadašnjim planovima zadnjih četrdesetak godina. Za sada se trasa planirane prometnice neće izmiještati, dok se ne pronađe pogodnija lokacija.</p>
57.	BRANKO MLAČIĆ	1. Primjedba na rekonstrukciju postojećih građevina. Traži se izmjena Odredbi u članku 5.2.16, a odnosi se na na visinu građevine da se vrati na 5 m, umjesto	Ne prihvaća se	<p>1. Predmetna odredba je brisana obzirom da je suprotna Zakonu o prostornom uređenju i Prostornom planu Splitsko-dalmatinske županije.</p>

Red. br.	Podnositelj	Skraćeni tekst primjedbe	Odgovor	Obrazloženje
58.	<p>HAKOM <i>Roberta Frangeša Mihanovića 9 10110 Zagreb</i></p>	<p>4m. 2. U turističkoj zoni Lisičine nalazi se visokonaponski dalekovod i TS koji se kosi s turističkom namjenom</p>		<p>2. Visokonaponski vod (400kV) i pripadajuća trafostanica u planirani Prostornim planom Splitsko dalmatinske županije kao građevine državnog interesa. Planirani viskonaponski vod planiran je kao kabelaški tj ukopan u zemlju, te na taj način neće ugroziti buduću zonu ugostiteljsko turističke namjene Lisičine</p>
59.	<p>HRVATSKE ŠUME <i>Ulica kralja Zvonimira 35/III 21000 Split</i></p>	<p>Plan je usklađen sa zahtjevima</p>		
60.	<p>MUP Ravnateljstvo civilne zaštite Služba inspekcijskih poslova Split Moliških Hrvata 1 21000 Split</p>	<p>Nema zahtjeva</p>		
61.	<p>HOPS Ljudevita Posavskog 5 21000 Split</p>	<p>Nema zahtjeva</p>		
62.	<p>MINISTARSTVO POLJOPRIVREDE Ul. grada Vukovara 78 10000 Zagreb</p>	<p>Traži se usklađenje Plana sa Odredbama Zakona -člankom 22, stavkom 2. zakona kojim je propisano da se osobito vrijedno poljoprivredno zemljište (P1 kategorija) i vrijedno poljoprivredno zemljište (P2</p>	<p>Primjedba se prihvaća</p>	<p>Odredbе Zakona su već uvrštene u prijedlog Plana</p>

Red. br.	Podnositelj	Skrraćeni tekst primjedbe	Odgovor	Obrazloženje
63.	<p>HRVATSKE VODE Vodnogospodarski odjel za slivove južnog Jadrana Vukovarska 35 21000 Split</p>	<p>kategorija) izvan granica građevinskog područja ne može koristiti u nepoljoprivredne svrhe -člankom 29. stavcima 1., 2., i 3. i člankom 30. stavak 1 Zakona - površine poljoprivrednog zemljišta u vlasništvu države ne mogu se uvrstiti u građevinsko područje koje se planira Prostornim planom proširiti jer Program raspolaganja za Općinu Marina nije dobio suglasnost Ministarstva - člankom 85. stavkom 4. Zakona kojim je propisano da se poljoprivredno zemljište izvan građevinskog područja ne može geodetskim elaboratima dijeliti na katastarsku česticu površine manje od 1 ha osim u slučaju izdvajanja poljoprivrednog zemljišta radi izgradnje infrastrukturnih i drugih građevina određenih propisom kojim se uređuje prostorno uređenje i osim u slučaju nasljeđivanja. - Člancima Odredbi za provođenje Prijedloga plana kojima se uređuje izgradnja na poljoprivrednom zemljištu izvan građevinskog područja Nema zahtjeva</p>		