



**SPLITSKO-DALMATINSKA ŽUPANIJA**

**OPĆINA SUĆURAJ**

## **IZVJEŠĆE O JAVNOJ RASPRAVI**

**O PRIJEDLOGU URBANISTIČKOG PLANA UREĐENJA GRAĐEVINSKOG PODRUČJA  
IZVAN NASELJA UGOSTITELJSKO-TURISTIČKE NAMJENE  
(TURISTIČKO NASELJE) PERNA**

ODRŽANOJ OD 18. OŽUJKA DO 18. TRAVNJA 2019. GODINE

Nositelj izrade:

**OPĆINA SUĆURAJ**

JEDINSTVENI UPRAVNI ODJEL

V.d. pročelnik

**Leonardo Ćurin, dipl. iur.**

Stručni izrađivač:

**JAVNA USTANOVA ZAVOD ZA PROSTORNO**

**UREĐENJE SPLITSKO-DALMATINSKE ŽUPANIJE**

ODGOVORNA VODITELJICA

**Nora Nikšić, dipl. ing. arh.**

Klasa: 350-03/19-30/1

Ur.broj:2128/04-19-35

Sućuraj, 2

## SADRŽAJ

1. UVODNE NAPOMENE I SAŽETI OPIS PROCEDURE JAVNE RASPRAVE
2. ZAKLJUČAK O UTVRĐIVANJU PRIJEDLOGA URBANISTIČKOG PLANA UREĐENJA GRAĐEVINSKOG PODRUČJA IZVAN NASELJA UGOSTITELJSKO-TURISTIČKE NAMJENE (TURISTIČKO NASELJE) PERNA
3. OBJAVA JAVNE RASPRAVE U DNEVNOM TISKU, NA MREŽNIM STRANICAMA OPĆINE I MINISTARSTVA
4. POPIS POZVANIH SUDIONIKA PREMA POSEBNOJ OBAVIJESTI O JAVNOJ RASPRAVI S DOKAZOM O DOSTAVI OBAVIJESTI
5. ZAPISNIK O JAVNOM IZLAGANJU S POPISOM SUDIONIKA
6. MIŠLJENJA, PRIJEDLOZI, PRIMJEDBE NA PRIJEDLOG URBANISTIČKOG PLANA UREĐENJA GRAĐEVINSKOG PODRUČJA IZVAN NASELJA UGOSTITELJSKO-TURISTIČKE NAMJENE (TURISTIČKO NASELJE) PERNA; ODGOVORI
  - A. Sažetak zaprimljenih očitovanja, mišljenja, prijedloga i primjedbi s odgovorima i obrazloženjima o razlozima njihova neprihvatanja, odnosno djelomičnog prihvatanja
  - B. Očitovanja, prijedlozi i primjedbe javnopravnih tijela- preslike

## 1. UVODNE NAPOMENE I SAŽETI OPIS PROCEDURE JAVNE RASPRAVE

Temeljem Zakona o prostornom uređenju („Narodne novine“, broj 153/13, 65/17, 11/18) i Zaključka načelnika Općine Sućuraj o utvrđivanju Prijedloga Urbanističkog plana uređenja građevinskog područja izvan naselja ugostiteljsko-turističke namjene (turističko naselje) Perna za javnu raspravu (Klasa: 350-03/19-30/1 Urbroj: 2128/04-19-5, od 28.02.2019. godine) nositelj izrade (Jedinstveni upravni odjel Općine Sućuraj) provodi javnu raspravu o Prijedlogu Urbanističkog plana uređenja građevinskog područja izvan naselja ugostiteljsko-turističke namjene (turističko naselje) Perna.

Javna rasprava objavljena je sukladno Zakonu, u dnevnom tisku, na stranicama Općine i Ministarstva graditeljstva i prostornoga uređenja.

Javni uvid o Prijedlogu Urbanističkog plana uređenja građevinskog područja izvan naselja ugostiteljsko-turističke namjene (turističko naselje) Perna (u daljnjem tekstu Prijedlog UPU-a) je proveden od 18.03.2019. do 18.04.2019. svaki radni dan, u prostorijama Općine Sućuraj, Riva 14, 21469 Sućuraj i to od 8,00 do 14,00 sati.

Javno izlaganje održano je 21.03.2019. godine u 14:00 sati u prostorijama Općine Sućuraj, na istoj adresi.

U roku određenom u objavi javne rasprave o Prijedlogu UPU-a očitovao se dio nadležnih javnopravnih tijela pa se smatra da tijela koja se nisu očitovala nemaju primjedbe. Ostali su mogli sudjelovati u javnoj raspravi na način:

- da su imali pravo pristupa na javni uvid i javno izlaganje o Prijedlogu UPU-a,
- da su mogli uputiti nositelju izrade pisane prijedloge/primjedbe u roku određenom u objavi o javnoj raspravi.

U roku određenom u objavi javne rasprave zaprimljen je 1 pisani prijedlog/primjedba građana te je dostavljeno 9 očitovanja javnopravnih tijela.

**2. ZAKLJUČAK O UTVRĐIVANJU PRIJEDLOGA URBANISTIČKOG PLANA UREĐENJA GRAĐEVINSKOG PODRUČJA IZVAN NASELJA UGOSTITELJSKO-TURISTIČKE NAMJENE (TURISTIČKO NASELJE) PERNA**

II. Zadužuje se Jedinstveni upravni odjel općine Sućuraj za objavljivanje javne rasprave o Prijedlogu Urbanističkog plana uređenja građevinskog područja izvan naselja ugostiteljsko-turističke namjene (turističko naselje T2)-Perna: u dnevnom tisku, na mrežnoj stranici Općine Sućuraj i na mrežnoj stranici Ministarstva graditeljstva i prostornog uređenja sukladno odredbama članka 96. i 97. Zakona.

III. Ovaj zaključak stupa na snagu danom donošenja.



OPĆINSKI NAČELNIK  
Ivan Slavić dipl. oec.

### 3. OBJAVA JAVNE RASPRAVE U DNEVNOM TISKU, NA MREŽNIM STRANICAMA OPĆINE I MINISTARSTVA

Objava, dnevni tisak: „Slobodna Dalmacija“ dana 06.03.2019.

**Slobodna Dalmacija**  
SRIJEDA, 6.3.2019.

**oglas 33**

 **REPUBLIKA HRVATSKA**  
**SPLITSKO-DALMATINSKA ŽUPANIJA**  
**OPĆINA SUČURAJ**  
**OPĆINSKI NAČELNIK** 

KLASA: 350-03/19-30/1  
UR.BROJ:2128/04-19-8  
Sućuraj, 04. ožujak 2019.  
Temeljem članaka 96 i 97. Zakona o prostornom uređenju („Narodne novine“ broj 153/13) i Zaključka Općinskog Načelnika Općine Sućuraj brojane oznake KLASA: 350-03/19-30/1, URBROJ:2128/04-19-5 od 26. veljače.2019. godine, objavljuje se

**JAVNA RASPRAVA**  
**o Prijedlogu Urbanističkog plana uređenja građevinskog područja izvan naselja, ugostiteljsko-turističke namjene, (turističko naselje T2) – Perna, UPU 23 na području Općine Sućuraj**

1. Javna rasprava o Prijedlogu Urbanističkog plana uređenja građevinskog područja izvan naselja, ugostiteljsko-turističke namjene, (turističko naselje T2) – Perna, UPU 23, na području Općine Sućuraj ( u daljnjem tekstu Prijedlog UPU-a) trajati će u vremenu od 18. ožujka.2019.godine do 18.travnja 2019.godine.
2. Za vrijeme trajanja javne rasprave, Prijedlog Urbanističkog plana uređenja biti će izložen u prostorijama Općine Sućuraj, svakog radnog dana u vremenu od 08.00 do 14.00 sati.
3. U vrijeme trajanja javne rasprave održati će se javno izlaganje dana 21.ožujka 2019. godine s početkom u 14.00 sati.
4. Mišljenja, prijedlozi i primjedbe mogu se za vrijeme trajanja javne rasprave podnositi:
  - Upisom u knjigu primjedbi koja će se nalaziti na mjestu iz točke 2. ove objave,
  - dati usmeno u zapisnik za vrijeme javnog izlaganja,
  - dostavom putem pošte do 18. travnja 2019. godine na adresu: OPĆINA SUČURAJ, Riva 19, 21469 Sućuraj.
5. Mišljenja, prijedlozi i primjedbe koji budu dostavljeni ili poslani poštom nakon 18. travnja 2019. godine ili nisu čitljivo napisani, bez naziva, imena, prezimena, potpisa i adrese, neće se razmatrati i uzeti u obzir u pripremi izvješća o javnoj raspravi.

**OPĆINSKI NAČELNIK**  
Ivan Slavić, dipl.oec.

Objava, mrežna stranica Općine Sućuraj dana 04.03.2019.



REPUBLIKA HRVATSKA  
SPLITSKO-DALMATINSKA ŽUPANIJA  
OPĆINA SUĆURAJ  
OPĆINSKI NAČELNIK



KLASA: 350-03/19-30/1  
UR.BROJ:2128/04-19-8  
Sućuraj, 04. ožujak 2019.

Temeljem članaka 96 i 97. Zakona o prostornom uređenju („Narodne novine“ broj 153/13) i Zaključka Općinskog Načelnika Općine Sućuraj brojčane oznake KLASA: 350-03/19-30/1 URBROJ:2128/04-19-5 od 28. veljače.2019. godine, objavljuje se

**JAVNA RASPRAVA**

**o Prijedlogu Urbanističkog plana uređenja građevinskog područja izvan naselja, ugostiteljsko-turističke namjene, (turističko naselje T2) – Perna, UPU 23 na području Općine Sućuraj**

1. Javna rasprava o Prijedlogu Urbanističkog plana uređenja građevinskog područja izvan naselja, ugostiteljsko-turističke namjene, (turističko naselje T2) – Perna, UPU 23, na području Općine Sućuraj ( u daljnjem tekstu Prijedlog UPU-a) trajati će u vremenu od 18.ožujka.2019.godine do 18.travnja 2019.godine.
2. Za vrijeme trajanja javne rasprave, Prijedlog Urbanističkog plana uređenja biti će izložen u prostorijama Općine Sućuraj, svakog radnog dana u vremenu od 08,00 do 14,00 sati.
3. U vrijeme trajanja javne rasprave održati će se javno izlaganje dana 21.ožujka 2019. godine s početkom u 14.00 sati.
4. Mišljenja, prijedlozi i primjedbe mogu se za vrijeme trajanja javne rasprave podnositi:
  - Upisom u knjigu primjedbi koja će se nalaziti na mjestu iz točke 2. ove objave,
  - dati usmeno u zapisnik za vrijeme javnog izlaganja,
  - dostavom putem pošte do 18. travnja 2019. godine na adresu: OPĆINA SUĆURAJ, Riva 19, 21469 Sućuraj
5. Mišljenja, prijedlozi i primjedbe koji budu dostavljeni ili poslani poštom nakon 18. travnja 2019. godine ili nisu čitljivo napisani, bez naziva, imena, prezimena, potpisa i adrese, neće se razmatrati i uzeti u obzir u pripremi Izvješća o javnoj raspravi.

OPĆINSKI NAČELNIK  
Ivan Slavić, dipl.oec.





## Informacije o javnim raspravama

04.03.2019. - Informacija o javnoj raspravi o prijedlogu Urbanističkog plana uređenja građevinskog područja izvan naselja, ugostiteljsko-turističke namjene, (turističko naselje T2) - Vinogradine na području Općine Sućuraj





04.03.2019. | pdf (1314kb)

04.03.2019. - Informacija o javnoj raspravi o prijedlogu Urbanističkog plana uređenja građevinskog područja izvan naselja, ugostiteljsko-turističke namjene, (turističko naselje T2) - Perna, UPU 23 na području Općine Sućuraj

04.03.2019. | pdf (1312kb)

04.03.2019. - Informacija o javnoj raspravi o prijedlogu Urbanističkog plana uređenja Praprtna, građevinskog područja izvan naselja, športsko-rekreacijska zona, UPU 22 na području Općine Sućuraj

04.03.2019. | pdf (1311kb)

-  Ispri štampati
-  Podijeli na Facebooku
-  Podijeli na Twitteru
-  Podijeli na Google +

#### **4. POPIS POZVANIH SUDIONIKA U JAVNOJ RASPRAVI PREMA POSEBNOJ OBAVIJESTI S DOKAZOM O DOSTAVI OBAVIJESTI**

Sukladno članku 97. Zakona o prostornom uređenju (NN broj 153/13 i 65/17, 114/18), nositelj izrade je dostavio posebnu pisanu obavijest o javnoj raspravi javnopravnim tijelima:

1. Upravna tijela Splitsko-dalmatinske županije, Domovinskog rata 2, 21000 Split
  - Upravni odjel za komunalne poslove, komunalnu infrastrukturu i zaštitu okoliša
  - Upravni odjel za gospodarstvo, EU fondove i poljoprivredu
  - Upravni odjel za graditeljstvo i prostorno uređenje, Ispostava Hvar, Ive Miličića 7, 21450 Hvar
2. Ministarstvo kulture, Uprava za zaštitu kulturne baštine, Konzervatorski odjel u Splitu, Porinova bb, 21000 Split
3. Ministarstvo zaštite okoliša i energetike, Uprava za energetiku, Radnička cesta 80, 10000 Zagreb
4. Ministarstvo poljoprivrede
  - Uprava šumarstva, lovstva i drvne industrije, Ulica grada Vukovara 78, 10000 Zagreb
  - Uprava poljoprivrede i prehrambene industrije, Ulica grada Vukovara 78, 10000 Zagreb
5. Ministarstvo regionalnog razvoja i fondova Europske unije, Miramarska cesta 22, 10000 Zagreb
6. Ministarstvo pomorstva, prometa i infrastrukture, Lučka kapetanija Split, Obala Lazareta 1, 21000 Split
7. Ministarstvo obrane, Uprava za materijalne resurse, Petra Krešimira IV 1, 10000 Zagreb
8. Ministarstvo turizma, Prisavlje 14, 10000 Zagreb
9. Ministarstvo državne imovine, Uprava za nekretnine, Ivana Dežmana 10, 10000 Zagreb
10. Ministarstvo unutarnjih poslova, Policijska uprava Splitsko-dalmatinska, Sektor upravnih i inspekcijskih poslova, Trg Hrvatske bratske zajednice 9, 21000 Split
11. Hrvatske šume, Uprava šuma Split, Kralja Zvonimira 35/III, 21000 Split
12. Hrvatske vode, Vodnogospodarski odjel za vodno područje dalmatinskih slivova, Vukovarska 35, 21000 Split
13. Institut za jadranske kulture i melioraciju krša, Put Duilova 11, 21000 Split
14. Državni hidrometeorološki zavod, Odjel za pomorsku hidrometeorologiju, Glagoljaška 11, 21000 Split
15. Državna uprava za zaštitu i spašavanje, Nehajska 5, 10000 Zagreb
16. HAKOM, Roberta Frangeša Mihanovića 9, 10000 Zagreb
17. HEP- Elektrodalmacija Split, Poljička cesta 73, 21000 Split
18. Hrvatski operator prijenosnog sustava d.o.o., Prijenosno područje Split, Lj. Posavskog 5, 21000 Split
19. Hvarski vodovod, Radičina bb, 21465 Jelsa
20. Županijska uprava za ceste, R. Boškovića 22, 21000 Split
21. Hrvatske ceste d.o.o., PJ Split, R. Boškovića 22, 21000 Split

**Dopis, posebna pisana obavijest**



REPUBLIKA HRVATSKA  
SPLITSKO-DALMATINSKA ŽUPANIJA  
OPĆINA SUĆURAJ  
OPĆINSKI NAČELNIK



KLASA: 350-03/19-30/1  
UR.BROJ:2128/04-19-11  
Sućuraj, 04. ožujak 2019.

JAVNOPRAVNA TIJELA  
-određenim posebnim propisima-

**PREDMET: Posebna pisana obavijest o Javnoj raspravi o Prijedlogu Urbanističkog plana uređenja građevinskog područja izvan naselja, ugostiteljsko-turističke namjene, (turističko naselje T2) – Perna, na području Općine Sućuraj**

Poštovani

Temeljem članka 97. Zakona o prostornom uređenju i gradnji (NN 153/13 65/17) dostavljamo Vam Posebnu obavijest o javnoj raspravi o o Prijedlogu Urbanističkog plana uređenja građevinskog područja izvan naselja, ugostiteljsko-turističke namjene, (turističko naselje T2) – Perna, na području Općine Sućuraj ( u daljnjem tekstu Prijedlog UPU-a), s pozivom na **javno izlaganje koje će se održati 21. ožujka 2019. godine u 14.00 sati u prostorijama Općine Sućuraj.**

Javna rasprava o Prijedlogu UPU-a trajati će od **18.03.2019. – 18.04.2019. godine.**

U prilogu Vam dostavljamo CD sa Prijedlogom UPU-a, kao i obavijest o javnoj raspravi Prijedloga UPU-a, te Zaključak Općinskog načelnika o prihvatanju istog.

Sukladno članku 101. Zakona o prostornom uređenju i gradnji (NN 153/13 65/17) očekujemo vaše aktivno sudjelovanje.

Ukoliko svoje mišljenje ne dostavite zaključno s danom 18.04.2019. godine, smatra se da je mišljenje dano i da je Prijedlog UPU-a izrađen u skladu s danim zahtjevima, odnosno posebnim propisima i/ili posebnim dokumentom koji je od utjecaja na UPU.

S poštovanjem,

OPĆINSKI NAČELNIK

Ivan Slavić, dipl.pec.

Prilog:

- cd Prijedloga UPU-a
- Obavijest o javnoj raspravi od 04.ožujka 219.g.
- Zaključak Općinskog načelnika o utvrđivanju Prijedloga plana



Dokaz o dostavi posebne pisane obavijesti javnopravnim tijelima iz navedenog popisa, koja se nisu očitovala

**Hrvatska pošta**  
Croatian Post Inc. / Republika Hrvatska

**ADVICE of receipt/of delivery/of payment**  
POVRATNICA — Obavijest o prijmu/uručenju/isplati

P-21/CN 07

Office of posting  
Pravno područje (zemlja)  
21465-SUĆURAO

Date  
Datum  
05.03.2019

Address of the item  
Preporučena pošta  
SDŽ UPRAVU ODJEL ZA  
KAMUŠNA, PABLOVE, INFRASTRUK.  
13.371 OKAHEA  
DŽUVAŠKA BATA 2, SPLIT

Nature of the item/Vrsta pošiljke  
 Registered Letter  
Preporučena pošta  
 Parcel parcel  
Pakovanje  
 Insured letter  
Pošta  
 Money order  
Upisnica  
 Value Statement  
Vrijednosna potvrda  
 Amount  
Iznos

Meets on a destination/Ispunjava se na određitu  
 The item mentioned above has been duly  
 Date received/uzurba se  
 delivered  
uzurba se  
 paid  
ispunjava se  
 Date/ Datum  
7 - 03 - 2019  
20

Signature/  
Datum i potpis  


REPUBLICA HRVATSKA  
 ŽUPANIJA ŠIBENIK-KRKA  
 ŽUPANIJA ŠIBENIK-KRKA

The advice may be signed by the addressee or, if the addressee is not known, by another authorized person.  
 Ova obavijest može potpisati primatelj ili, ako se primatelj ne poznaje, osoba ovlaštena.

On postal service  
 Poslužina pošta

**AR**

Stamp of the office retaining the advice  
 Oznaka 214002

Return to  
 Vratiti  
 Name  
 Ime i prezime ili naziv tvrtke  
 OPEJINA SUĆURAO  
 Street and n°  
 Ulica i br.  
 RIVA 13  
 Locality and country  
 Mjesto i država  
 21465-SUĆURAO

To be filled in by the customer  
 Ispunjavati primatelj

Dem. 29 naziv/bro: 732018 Hrvatska pošta

**Hrvatska pošta**  
Croatian Post Inc. / Republika Hrvatska

**ADVICE of receipt/of delivery/of payment**  
POVRATNICA — Obavijest o prijmu/uručenju/isplati

P-21/CN 07

Office of posting  
Pravno područje (zemlja)  
21465-SUĆURAO

Date  
Datum  
03.03.2019

Address of the item  
Preporučena pošta  
SDŽ UPRAVU ODJEL ZA  
KAMUŠNA, PABLOVE, INFRASTRUK.  
13.371 OKAHEA  
DŽUVAŠKA BATA 2, SPLIT

Nature of the item/Vrsta pošiljke  
 Registered Letter  
Preporučena pošta  
 Parcel parcel  
Pakovanje  
 Insured letter  
Pošta  
 Money order  
Upisnica  
 Value Statement  
Vrijednosna potvrda  
 Amount  
Iznos

Meets on a destination/Ispunjava se na određitu  
 The item mentioned above has been duly  
 Date received/uzurba se  
 delivered  
uzurba se  
 paid  
ispunjava se  
 Date/ Datum  
7 - 03 - 2019  
20

Signature/  
Datum i potpis  


REPUBLICA HRVATSKA  
 ŽUPANIJA ŠIBENIK-KRKA  
 ŽUPANIJA ŠIBENIK-KRKA

The advice may be signed by the addressee or, if the addressee is not known, by another authorized person.  
 Ova obavijest može potpisati primatelj ili, ako se primatelj ne poznaje, osoba ovlaštena.

On postal service  
 Poslužina pošta

**AR**

Stamp of the office retaining the advice  
 Oznaka 214002

Return to  
 Vratiti  
 Name  
 Ime i prezime ili naziv tvrtke  
 OPEJINA SUĆURAO  
 Street and n°  
 Ulica i br.  
 RIVA 13  
 Locality and country  
 Mjesto i država  
 21465-SUĆURAO

To be filled in by the customer  
 Ispunjavati primatelj

Dem. 29 naziv/bro: 82017 Hrvatska pošta

**Hrvatska pošta**  
Croatian Post Inc. / Republika Hrvatska

**ADVICE of receipt/of delivery/of payment**  
POVRATNICA — Obavijest o prijmu/uručenju/isplati

P-21/CN 07

On postal service  
Polišarna služba

Stamp of the office returning the advice  
Obavezno popunjavati ovu stranu  
pri vraćanju obavijesti

Office of posting  
Prijemni urednik/ured  
21468-SUŠURAO  
Date  
05.03.2018

Address of the item  
Preporučena adresa  
502 UPRAVA ZA  
VRADITEŽI I PRAVOR. UREDO,  
IVE MIHOLIĆA 7,  
LIVAR

Nature of the item/Vrsta pošiljke

|  |   |
|--|---|
| <input type="checkbox"/> Registered letter<br>Preporučena poštom         | <input type="checkbox"/> Value Shipment<br>Vrednosna pošiljka |
| <input type="checkbox"/> Postal parcel<br>Preporučena<br>paketska poštom | <input type="checkbox"/> Insured letter<br>Osigurana<br>pošta |

AR RF 23 417 615 7 HR

Registered letter  
Preporučena poštom

Value Shipment  
Vrednosna pošiljka

Postal parcel  
Preporučena  
paketska poštom

Insured letter  
Osigurana  
pošta

Amount  
Iznos

Meets on a destination/Ispunjava se na odredištu

The item mentioned above has been duly  
Date received  
08-03-18

Signature  
Datum i potpis

Return to  
Vratiti

Name  
Ime i prezime ili naziv tvrtke  
OPĆINA SUŠURAO

Street and No.  
Ulica i br.  
RIVA 13

Locality and country  
Mjesto i država  
21468-SUŠURAO

On 28. listopada 2017. Hrvatska pošta d.o.o.

**Hrvatska pošta**  
Croatian Post Inc. / Republika Hrvatska

**ADVICE of receipt/of delivery/of payment**  
POVRATNICA — Obavijest o prijmu/uručenju/isplati

P-21/CN 07

On postal service  
Polišarna služba

Stamp of the office returning the advice  
Obavezno popunjavati ovu stranu  
pri vraćanju obavijesti

Office of posting  
Prijemni urednik/ured  
21468-SUŠURAO  
Date  
05.04.2018

Address of the item  
Preporučena adresa  
MIN. KULTURE I  
ZASTITA KULTURNO-BIOTOPNE NASLJEDE,  
BOJEL PORINOVA bb, SPLIT

Nature of the item/Vrsta pošiljke

|  |   |
|--|---|
| <input type="checkbox"/> Registered letter<br>Preporučena poštom         | <input type="checkbox"/> Value Shipment<br>Vrednosna pošiljka |
| <input type="checkbox"/> Postal parcel<br>Preporučena<br>paketska poštom | <input type="checkbox"/> Insured letter<br>Osigurana<br>pošta |

AR RF 23 417 592 5 HR

Registered letter  
Preporučena poštom

Value Shipment  
Vrednosna pošiljka

Postal parcel  
Preporučena  
paketska poštom

Insured letter  
Osigurana  
pošta

Amount  
Iznos

Meets on a destination/Ispunjava se na odredištu

The item mentioned above has been duly  
Date received  
06-04-18

Signature  
Datum i potpis

Return to  
Vratiti

Name  
Ime i prezime ili naziv tvrtke  
OPĆINA SUŠURAO

Street and No.  
Ulica i br.  
RIVA 13

Locality and country  
Mjesto i država  
21468-SUŠURAO

On 28. listopada 2017. Hrvatska pošta d.o.o.

**Hrvatska pošta**  
Croatian Post Inc. / Republika Hrvatska

**ADVICE of receipt/of delivery/of payment**  
POVRATNICA — Obavijest o prijmu/uručenju/isplati

P-21/CN 07

On postal service  
Polišarna služba

Stamp of the office returning the advice  
Obavezno popunjavati ovu stranu  
pri vraćanju obavijesti

Office of posting  
Prijemni urednik/ured  
21468-SUŠURAO  
Date  
05.03.2018

Address of the item  
Preporučena adresa  
MINIST. ZAŠT. OKOLIŠA I  
ENERGET. UPRAVA ZA ENERGET.  
RADNIČKE CESTE 89, ZAGREB

Nature of the item/Vrsta pošiljke

|  |   |
|--|---|
| <input type="checkbox"/> Registered letter<br>Preporučena poštom         | <input type="checkbox"/> Value Shipment<br>Vrednosna pošiljka |
| <input type="checkbox"/> Postal parcel<br>Preporučena<br>paketska poštom | <input type="checkbox"/> Insured letter<br>Osigurana<br>pošta |

AR RF 23 417 617 4 HR

Registered letter  
Preporučena poštom

Value Shipment  
Vrednosna pošiljka

Postal parcel  
Preporučena  
paketska poštom

Insured letter  
Osigurana  
pošta

Amount  
Iznos

Meets on a destination/Ispunjava se na odredištu

The item mentioned above has been duly  
Date received  
08-03-2018

Signature  
Datum i potpis

Return to  
Vratiti

Name  
Ime i prezime ili naziv tvrtke  
OPĆINA SUŠURAO

Street and No.  
Ulica i br.  
RIVA 13

Locality and country  
Mjesto i država  
21468-SUŠURAO

On 28. listopada 2017. Hrvatska pošta d.o.o.

**Hrvatska pošta**  
Croatian Post Inc. / Republika Hrvatska

**ADVICE of receipt/of delivery/of payment**  
POVRATNICA — Obavijest o prijmu/uručenju/isplati

P-21/CN 07

Office of posting: **21463-SUCURAS** Date: **05.03.2019**

Address of the item: **MIN. REGIONAL RAZV  
I FONDIVA EU  
MIRNAŠIĆA CESTA 22, ZAGREB**

Nature of the item/Vrsta poštom:  Registered letter /  Value Statement

**AR** RF 23 417 596 0 HR

Meets on a destination / isporučiva se na određitu: **REPUBLIKA HRVATSKA** Date: **03-2019**  
**MINISTARSTVO REGIONALNOG RAZVOJA**  
**I FONDOVA EUROPSKE UNIJE**  
**MIRNAŠIĆA CESTA 22, 10000 Zagreb**

Return to: **AR**  
Name: **OPĆINA SUCURAS**  
Street and n°: **RIVA 13**  
Locality and country: **21463-SUCURAS**

On postal service: **AR**  
Stamp of the office returning the advice: **AR**

Can. 23. novembra, 15/2016 Hrvatska pošta

**Hrvatska pošta**  
Croatian Post Inc. / Republika Hrvatska

**ADVICE of receipt/of delivery/of payment**  
POVRATNICA — Obavijest o prijmu/uručenju/isplati

P-21/CN 07

Office of posting: **21463-SUCURAS** Date: **05.03.2019**

Address of the item: **MIN. PROMISLA, PROMETA  
I INFRASTRUKT. LUČKA UČISTIŠNICA  
LOZARETA 1, SPLIT**

Nature of the item/Vrsta poštom:  Registered letter /  Value Statement

**AR** RF 23 417 597 3 HR

Meets on a destination / isporučiva se na određitu: **REPUBLIKA HRVATSKA** Date: **03.2019**  
**OPĆINA SUCURAS**

Signature: *[Signature]*

Return to: **AR**  
Name: **OPĆINA SUCURAS**  
Street and n°: **RIVA 13**  
Locality and country: **21463-SUCURAS**

On postal service: **AR**  
Stamp of the office returning the advice: **AR**

Can. 23. novembra, 15/2016 Hrvatska pošta

**Hrvatska pošta**  
Croatian Post Inc. / Republika Hrvatska

**ADVICE of receipt/of delivery/of payment**  
POVRATNICA — Obavijest o prijmu/uručenju/isplati

P-21/CN 07

Office of posting: **21463-SUCURAS** Date: **05.03.2019**

Address of the item: **INSTITUT ZA JADRANSKE  
KULTURE I NE LIGAL KRST  
PRT DRUGA 11, SPLIT**

Nature of the item/Vrsta poštom:  Registered letter /  Value Statement

**AR** RF 23 417 603 8 HR

Meets on a destination / isporučiva se na određitu: **REPUBLIKA HRVATSKA** Date: **03.2019**  
**OPĆINA SUCURAS**

Signature: *[Signature]*

Return to: **AR**  
Name: **OPĆINA SUCURAS**  
Street and n°: **RIVA 13**  
Locality and country: **21463-SUCURAS**

On postal service: **AR**  
Stamp of the office returning the advice: **AR**

Can. 23. novembra, 15/2016 Hrvatska pošta

**Hrvatska pošta**  
Croatian Post Inc. / Republika Hrvatska

**ADVICE of receipt/of delivery/of payment**  
POVRATNICA — Obavijest o prijmu/uručenju/isplati

P-21/CN 07

Office of posting  
Prijemni ured  
21465-SUCURAO 05.03.2019

Date  
Datum

Address of the item  
Prijemni področje  
DH 42 003 25  
RIMORSKI HIDROMETEOROL.  
KALODASKA 11, SPLIT

Nature of the item/Vrsta pošiljke  
Registered letter  
Poznatna pisma  
Postal parcel  
Poštna paketa  
Insured letter  
Osigurana pisma

Value Shipment  
Vrijednosna pošiljka  
Amount  
Iznos

Meets on a destination/Ispružava se na određitu  
The item mentioned above has been duly  
Date received/primljena  
Date of delivery/dostava  
05.03.2019

Signature  
Datum i potpis  
Miro

Return to  
Vratiti  
Name  
Ime i prezime i naziv firme  
OPĆINA SUCURAO

Street and n°  
Ulica i n°  
RIVA 13

Locality and country  
Mjesto i država  
21465-SUCURAO

Stamp of the office receiving the advice  
Čitav žiga potpisujući uredu  
na vrata slatku

On postal service  
Poštinska služba

Stamp of the office returning the advice  
Čitav žiga potpisujući uredu  
na vrata slatku

On 28. listopada 2017. Hrvatska pošta

**Hrvatska pošta**  
Croatian Post Inc. / Republika Hrvatska

**ADVICE of receipt/of delivery/of payment**  
POVRATNICA — Obavijest o prijmu/uručenju/isplati

P-21/CN 07

Office of posting  
Prijemni ured  
21465-SUCURAO 05.03.2019

Date  
Datum

Address of the item  
Prijemni področje  
HEP-ELEKTRODISTRUKCIJA  
POLJICA CESTA 73, SPLIT

Nature of the item/Vrsta pošiljke  
Registered letter  
Poznatna pisma  
Postal parcel  
Poštna paketa  
Insured letter  
Osigurana pisma

Value Shipment  
Vrijednosna pošiljka  
Amount  
Iznos

Meets on a destination/Ispružava se na određitu  
The item mentioned above has been duly  
Date received/primljena  
Date of delivery/dostava  
07-03-2019

Signature  
Datum i potpis

Return to  
Vratiti  
Name  
Ime i prezime i naziv firme  
OPĆINA SUCURAO

Street and n°  
Ulica i n°  
RIVA 13

Locality and country  
Mjesto i država  
21465-SUCURAO

Stamp of the office receiving the advice  
Čitav žiga potpisujući uredu  
na vrata slatku

On postal service  
Poštinska služba

Stamp of the office returning the advice  
Čitav žiga potpisujući uredu  
na vrata slatku

On 28. listopada 2017. Hrvatska pošta

**Hrvatska pošta**  
Croatian Post Inc. / Republika Hrvatska

**ADVICE of receipt/of delivery/of payment**  
POVRATNICA — Obavijest o prijmu/uručenju/isplati

P-21/CN 07

Office of posting  
Prijemni ured  
21465-SUCURAO 05.03.2019

Date  
Datum

Address of the item  
Prijemni področje  
HRVATI OPERATOR POUZE  
NEK. SUSTAVI d.o.o. PROMETNI POSREDOVAČI  
KALODASKA 5, SPLIT

Nature of the item/Vrsta pošiljke  
Registered letter  
Poznatna pisma  
Postal parcel  
Poštna paketa  
Insured letter  
Osigurana pisma

Value Shipment  
Vrijednosna pošiljka  
Amount  
Iznos

Meets on a destination/Ispružava se na određitu  
The item mentioned above has been duly  
Date received/primljena  
Date of delivery/dostava  
11.03.2019

Signature  
Datum i potpis  
HOPS d.o.o. Zagreb

Return to  
Vratiti  
Name  
Ime i prezime i naziv firme  
OPĆINA SUCURAO

Street and n°  
Ulica i n°  
RIVA 13

Locality and country  
Mjesto i država  
21465-SUCURAO

Stamp of the office receiving the advice  
Čitav žiga potpisujući uredu  
na vrata slatku

On postal service  
Poštinska služba

Stamp of the office returning the advice  
Čitav žiga potpisujući uredu  
na vrata slatku

On 28. listopada 2017. Hrvatska pošta

**Hrvatska pošta**  
Croatian Post Inc. / Republika Hrvatska

**ADVICE of receipt/of delivery/of payment**  
POVRATNICA — Obavijest o prijmu/uručenju/isplati

P-21/CN 07

On postal service  
Podlaska služba

Stamp of the office returning the advice  
Check type, postmarking units  
and value stamp

**AR**

Office of posting  
Country indicated used  
21468-SUCURAO 05.03.2019

Date  
05.03.2019

Address of the item  
Private address  
HVARSKI VODUVAJ  
RADICINA bb, JELSA

Nature of the item/Vrsta pošiljke

Registered letter  
Proširana pošta

Postal parcel  
Preporučena pošta

Insured letter  
Osigurana pošta

Value Shipment  
Iznosna pošta

Amount  
Iznos

MP of item  
No. pošiljke

Meets on a destination/Ispunjava se na određitu

The item mentioned above has been duly

delivered  
isporučeno je

paid  
isploćeno je

Date  
2.0

Signature  
Datum i potpis

08.03.19 OPUNOMOĆENIK

The advice may be signed by the addressee or, if the regulations of the country of destination so provide, by another authorized person.

On: za nametbu: 6/2017

© Hrvatska pošta

Return to  
Vratiti

Name  
ime i prezime ili naziv tvrtke  
21468-SUCURAO  
OPĆINA SUCURAO

Street and No.  
Ulica i br.  
RIVA 13

Locality and country  
Mjesto i država  
21468-SUCURAO

To be filled in by the addressee  
Ispunjava pošiljatelj

**Hrvatska pošta**  
Croatian Post Inc. / Republika Hrvatska

**ADVICE of receipt/of delivery/of payment**  
POVRATNICA — Obavijest o prijmu/uručenju/isplati

P-21/CN 07

On postal service  
Podlaska služba

Stamp of the office returning the advice  
Check type, postmarking units  
and value stamp

**AR**

Office of posting  
Country indicated used  
21468-SUCURAO 05.03.2019

Date  
05.03.2019

Address of the item  
Private address  
ZUPANIJSKA URSOVA  
2A CESTE  
R. BOŠKOVICA 22, SPLIT

Nature of the item/Vrsta pošiljke

Registered letter  
Proširana pošta

Postal parcel  
Preporučena pošta

Insured letter  
Osigurana pošta

Value Shipment  
Iznosna pošta

Amount  
Iznos

MP of item  
No. pošiljke

Meets on a destination/Ispunjava se na određitu

The item mentioned above has been duly

delivered  
isporučeno je

paid  
isploćeno je

Date  
2.0

Signature  
Datum i potpis

08.03.2019 OPUNOMOĆENIK

The advice may be signed by the addressee or, if the regulations of the country of destination so provide, by another authorized person.

On: za nametbu: 6/2017

© Hrvatska pošta

Return to  
Vratiti

Name  
ime i prezime ili naziv tvrtke  
OPĆINA SUCURAO

Street and No.  
Ulica i br.  
RIVA 13

Locality and country  
Mjesto i država  
21468-SUCURAO

To be filled in by the addressee  
Ispunjava pošiljatelj

**Hrvatska pošta**  
Croatian Post Inc. / Republika Hrvatska

**ADVICE of receipt/of delivery/of payment**  
POVRATNICA — Obavijest o prijmu/uručenju/isplati

P-21/CN 07

On postal service  
Podlaska služba

Stamp of the office returning the advice  
Check type, postmarking units  
and value stamp

**AR**

Office of posting  
Country indicated used  
21468-SUCURAO 05.03.2019

Date  
05.03.2019

Address of the item  
Private address  
HRVATSKA CESTE d.o.o.  
P.O. SPLIT  
R. BOŠKOVICA 22, SPLIT

Nature of the item/Vrsta pošiljke

Registered letter  
Proširana pošta

Postal parcel  
Preporučena pošta

Insured letter  
Osigurana pošta

Value Shipment  
Iznosna pošta

Amount  
Iznos

MP of item  
No. pošiljke

Meets on a destination/Ispunjava se na određitu

The item mentioned above has been duly

delivered  
isporučeno je

paid  
isploćeno je

Date  
05.03.2019

Signature  
Datum i potpis

08.03.2019 OPUNOMOĆENIK

The advice may be signed by the addressee or, if the regulations of the country of destination so provide, by another authorized person.

On: za nametbu: 6/2017

© Hrvatska pošta

Return to  
Vratiti

Name  
ime i prezime ili naziv tvrtke  
OPĆINA SUCURAO

Street and No.  
Ulica i br.  
RIVA 13

Locality and country  
Mjesto i država  
21468-SUCURAO

To be filled in by the addressee  
Ispunjava pošiljatelj



## 5. ZAPISNIK O JAVNOM IZLAGANJU S POPISOM SUDIONIKA

### ZAPISNIK O JAVNOM IZLAGANJU S JAVNE RASPRAVE o Prijedlogu Urbanističkog plana uređenja građevinskog područja izvan naselja, ugostiteljsko-turističke namjene, (turističko naselje T2) – Perna, UPU 23 na području Općine Sućuraj

Održana 21. ožujka 2019. godine u 14:00 sati u Sućurju.

NAZOČNI: Ivan Slavić, Općinski načelnik, Mate Jeličić, predsjednik Općinskog vijeća Općine Sućuraj, Leonardo Ćurin, v.d. Pročelnik Jedininstvenog upravnog odjela Općine Sućuraj, Neven Mladinić, Darko Mladinić, Mario Vranković, Hvarski vodovod d.o.o., Mario Mesarić Ires ekologija d.o.o., Igor Ivanek Ires ekologija d.o.o., Tamara Stanić Brčić, Pulsar arhitektura d.o.o., Kristina Boban, Ianos d.o.o., Jan Andre Aasmoen, Ianos d.o.o., Ante Rosandić, Petar Matković, JU Zavod za prostorno planiranje SDŽ, Lucija Ninčević, JU Zavod za prostorno planiranje SDŽ, Nora Nikšić JU Zavod za prostorno planiranje, Predrag Trajković, zamjenik Općinskog načelnika

U ime izrađivača UPU-a, Nora Nikšić, nazočne je obavijestila o prijedlogu Urbanističkog plana uređenja građevinskog područja izvan naselja, ugostiteljsko turističke namjene (turističko naselje T2) Perna UPU 23.

Obveza izrade i donošenja Urbanističkog plana uređenja građevinskog područja ugostiteljsko-turističke namjene (turističko naselje) Perna temelji se na:

- PPSDŽ
- PPUO
- Odluci o izradi Urbanističkog plana uređenja ugostiteljsko-turističke zone Perna

UPU se izrađuje u skladu sa:

- Zakonom o prostornom uređenju
  - Pravilnikom o sadržaju, mjerilima kartografskih prikaza, obveznim prostornim pokazateljima i standardu elaborata prostornih planova
  - i drugim propisima.
- Također se u izradi Plana primjenjuju zahtjevi javnopravnih tijela dostavljeni Općini nakon usvajanja Odluke o izradi.

Područje UPU-a se nalazi unutar naselja Sućuraj. Kopnene granice područja za koje se izrađuje ovaj UPU utvrđene su Prostornim planom uređenja Općine Sućuraj kao i Odlukom o izradi UPU-a. Granicom UPU-a je obuhvaćen prostor površine 14 ha kopnenog dijela, a pripadajući dio akvatorija koji se formira u dužobalnom dijelu kopnenog obuhvata iznosi 2.57 ha.

Namjena kopnenog dijela obuhvata određena PPUO-om Sućuraj je izdvojeno građevinsko područje ugostiteljsko-turističke namjene izvan naselja. U akvatoriju je prema PPUO-u definirana namjena TP- turističko privezište.

PPUO-om su definirani uvjeti, prostorni pokazatelji i druge smjernice za izradu UPU-a.

Predmetni obuhvat se nalazi unutar zaštićenog obalnog područja, u granicama prostora ograničenja.

Osnovni cilj izrade UPU-a je prostorno-plansko definiranje turističke zone izvan naselja, čime se potiče razvoj područja Sućurja i unapređuje prometna i druga infrastruktura, uz primjenu mjera temeljenih na principima održivog razvitka i zaštite prostora, krajobraza, prirodnih i kulturnih dobara.

Donošenjem plana će se stvoriti pretpostavke za privođenje zemljišta namjeni planiranoj PPSDŽ-om i PPUO-om Sućurja te time poticanje gospodarskog razvoja Općine i zapošljavanja na realizaciji ukupnog zahvata te u daljnjem postupku zapošljavanja u funkcioniranju i održavanju objekata i sadržaja zone.

Osnovna namjena i korištenje površina kao i organizacija prostora, temelje se prvenstveno na zatečenim prostornim vrijednostima, konfiguraciji terena, smjernicama i uvjetima definiranim zakonskom regulativom i planom šireg područja (PPUO). Temelj za izradu planskog rješenja je pored navedenog i stručna podloga - masterplan izrađen od strane tvrtke Pulsar Arhitektura d.o.o., a prema programu i narudžbi potencijalnog investitora gradnje turističkog naselja. Navedena stručna podloga je jedan od priloga elaborata Urbanističkog plana uređenja, koji ima za cilj pojašnjenje osnovne koncepcije uređenja prostora.

Prostornim planom uređenja Općine Sućuraj određeno je turističko naselje kapaciteta 1600 kreveta s pratećim sadržajima (ugostiteljski, uslužni, zabavni, trgovački sadržaji i dr.) te sadržajima vezanih uz korištenje mora. Sukladno stručnoj analizi i masterplanu izrađenom kao stručnoj podlozi za UPU je određen maksimalni kapacitet od 1360 kreveta u smještajnim vrstama: hoteli, vile, apartmani, koji moraju biti kategorizirani sa najmanje četiri zvjezdice. U turističkom naselju se UPU-om planira i određuje gradnja pratećih sadržaja u funkciji turističke zone: sportsko-rekreacijskih, zabavnih, trgovačkih i ostalih uslužnih objekata i sadržaja, uređenje zelenih i plažnih površina, kao i potrebna prometna i komunalna infrastruktura.

Unutar obuhvata UPU-a planirane su površine ovih namjena:

|      |  |
|------|--|
| T2-1 | hotel s pratećim sadržajima  |
| T2-2 | vile s pratećim sadržajima   |
| T2-3 | apartmani s pratećim sadržajima  |
| T2-4 | prateći sadržaji   |
| R3   | sportsko-rekreacijska namjena - plaža (kopneni i morski dio)   |
| TP   | turističko privezište  |
| IS   | površine infrastrukturnih sustava<br>prometne površine (kolne, kolno-pješačke, pješačke površine i parkirališta) |

Namjena površina razgraničena je i prikazana na kartografskom prikazu broj 1. elaborata Plana – „Korištenje i namjena površina“. U tablici 1. Odredbi je definirana površina pojedinih namjena i udio iste u postotku u odnosu na površinu cijelog UPU-a.

Planom je prostor obuhvata podijeljen na 10 prostornih jedinica. Obuhvat i granice prostornih jedinica prikazani su na kartografskom prikazu broj 4. elaborata Plana – „Način i uvjeti gradnje“. Iskaz površina prostornih jedinica i smještajnih kapaciteta daje se u Tablici 2. koja je dio Odredbi Plana.

Smještajni objekti (vrste: hotel, vile i apartmani) mogu se graditi u području obuhvata UPU Perna izvan pojasa 100 m od obalne crte. Na području obuhvata UPU-a najveći koeficijent izgrađenosti zone je 0,30 a koeficijent iskorištenosti 0,80. Najmanje 40% ukupne površine zone mora se urediti kao parkovni nasadi ili prirodno zelenilo.

Smještaj, način i uvjeti izgradnje objekata pojedine namjene unutar prostornih jedinica prikazani su na kartografskom prikazu 4. „Način i uvjeti gradnje“.

Odredbama za provedbu UPU-a su određeni detaljni uvjeti gradnje i uređenja za pojedine prostorne jedinice.

Prostorni pokazatelji za način korištenja i uređenja površina prikazani su za svaku prostornu jedinicu. Za planirane sadržaje prikazani su u tablici broj 4. sljedeći prostorni pokazatelji:

- oznaka prostorne jedinice;
- namjena prostorne jedinice;
- površina prostorne jedinice;
- maksimalna katnost;
- maksimalna visina;
- maksimalna iskorištenost prostorne jedinice;
- minimalno uređene zelene površine (parkovni nasadi i prirodno zelenilo) unutar zone;  
Kis zone je 0.55 što znači da nije konzumiran Zakonom i planovima više razine definiran kao maksimalan 0.8.

Površine infrastrukturnih sustava predviđene su za gradnju komunalne infrastrukture i pratećih objekata i uređaja.

Rješenja infrastrukturnih sustava su prikazana na kartografskim prikazima elaborata Plana broj 2. „Prometna, ulična i komunalna infrastrukturna mreža“ u mjerilu 1:1000 i to: 2.1. „Promet“, 2.2. „Elektroenergetski sustavi i telekomunikacije“ i 2.3. „Vodopskrba i odvodnja“.

Odredbama za provedbu plana su definirani detaljni uvjeti, smjernice i propisi koji se imaju primijeniti u projektiranju i izvedbi navedenih sustava prometne i komunalne infrastrukture.

#### Prometna mreža

Dva su planirana pristupa zoni: jedan je planiran Prostornim planom uređenja Općine Sućuraj budućom prometnicom koja je odvojak postojeće državne ceste D-116, a drugi se ostvaruje rekonstrukcijom postojećeg makadamskog puta na jugoistoku zone.

UPU-om su definirane prometne površine (kolne, kolno-pješačke i pješačke) koje je potrebno graditi na način da svaki zahvat predstavlja funkcionalnu prometnu cjelinu pri sukcesivnoj realizaciji prometne mreže.

Promet u mirovanju treba riješiti parkirališnim i/ili garažnim prostorom u skladu s namjenom i kapacitetima pojedinih planiranih prostornih sadržaja. Za potrebe prometa u mirovanju u prostornoj jedinici T2-1 (hotel s pratećim sadržajima) omogućena je izgradnja podzemne garaže. Ostatak parkirališnih mjesta rješava se uz kontaktnu prometnicu ili na platou ispred hotela. Za potrebe prometa u mirovanju u prostornoj jedinici T2-3 (apartmani s pratećim sadržajima) omogućena je izgradnja podzemne garaže. Za svaku vilu u prostornim jedinicama 2, 3, 4 i 5 (T2-2 - vile s pratećim sadržajima) omogućava se izgradnja parkirališnih mjesta i/ili garaže u sklopu vile ili kao samostalni objekt neposredno uz vilu. Parkirališna mjesta u prostornim jedinicama T2-4 (prateći sadržaji) osiguravaju se uz glavnu prometnicu zone, a moguće je ostvariti i odgovarajući broj parkirališnih mjesta unutar samih prostornih jedinica.

#### Telekomunikacijska mreža

Planirana je cjelokupna kabelska TK mreža sa samostalnim UPS-om unutar zone.

#### Elektroenergetska mreža

U tijeku je, prema planovima HEP-a, priprema izgradnje planirane trafostanice 35/20(10) kV „Bogomolje“ i priključnog kabela 35 kV Podgora – otok Hvar koji će nakon izgradnje trafostanice „Bogomolje“ služiti za njeno napajanje.

Potrebno je izgraditi tri trafostanice 20(10)/0,4 kV tipa „gradska“ instalirane snage 1000 kVA.

Za napajanje planiranih trafostanica unutar zone zahvata u pristupnim cestama potrebno je izgraditi kabelski 20(10) kV rasplet koji će povezati navedene trafostanice.

Za napajanje turističkih zona Perna, Vinogradine i rekreacijske zone Prapatna potrebno je iz planirane trafostanice 35/20(10) kV „Bogomolje“ izgraditi dva kabela 20(10) kV.

#### Vodoopskrbna mreža

Planom obuhvaćeno područje u topografskom smislu, pripada niskoj zoni snabdijevanja vodom, odnosno zoni ispod kote 30,00 m n.m. Niska zona snabdijevat će se iz vodoopskrbnog podsustava: Makarska – otok Hvar – vodosprema „Sućuraj“ (kota dna 64,00 m n.m) sa pripadajućom vodovodnom mrežom. Unutar same zone planirana je vodovodna mreža, koja pokriva nisku zonu područja obuhvaćenu Planom, s priključkom na dovodni cjevovod iz vodospreme.

Potrebnu količinu sanitarne vode, koja će se distribuirati prema budućim potrošačima, moguće je osigurati postojećom vodospremom „Sućuraj“ sa kotom dna 64,00 m n. m. i planiranim priključkom na postojeći vodovod u cesti Sućuraj – Bogomolje – Jelsa te planiranom vodovodnom mrežom, čime će se osigurati infrastrukturni uvjeti za planiranu izgradnju. S obzirom na probleme kod podmirjenja ljetne (vršne) potrošnje postojećeg vodoopskrbnog sustava izgradnje novih kapaciteta (naročito turističkih) treba uskladiti s dinamikom rješavanja vodoopskrbe predmetnog područja.

Planom se omogućava vodoopskrba putem desalinizacije morske vode kao opcija cjelovitog rješenja vodoopskrbe ili nadopuna vodoopskrbe iz sustava otoka Hvara, ukoliko se zahtjevi za sanitarnom vodom znatno povećaju, a koje se ne bi moglo osigurati iz postojećeg vodoopskrbnog sustava. Sustav desalinizacije - uređaj se smješta u podzemnoj etaži hotela. Položaj alternativne vodospreme za sustav desalinizacije moguć je u okviru prostorne jedinice 3. kod sjevernog cestovnog prilaza zoni. Voda iz desalinizatora tlačnim cjevovodom transportirala bi se do alternativne vodospreme i hidroforskom mrežom distribuirala po zoni. U ovoj varijanti voda iz vodoopskrbnog sustava otoka Hvara koristila bi se samo za nadopunu alternativne vodospreme dok bi cijeli vodoopskrbni sustav unutar zone bio u nadležnosti upravitelja odnosno vlasnika zone.

#### Odvodnja otpadnih voda

Područje obuhvaćeno UPU-om nema izgrađenu kanalizaciju te je planiran samostalni sustav odvodnje. Na jugoistočnoj strani planiran je uređaj za pročišćavanje otpadnih voda sa dispozicijom otpadnih voda u obalno more planiranim podmorskim ispustom. Idejnim rješenjem kanalizacijskog sustava naselja usvojen je razdjelni sistem kanalizacije sa potpuno odvojenim odvođenjem otpadnih od oborinskih voda. Rješenjem kanalizacijskog sustava sve sakupljene otpadne vode naselja se konačnim rješenjem gravitacijom dovode do podzemne crpne stanice iz koje se prepumpava na planirani uređaj za pročišćavanje otpadnih voda sa podmorskim ispustom u priobalno more Neretvanskog kanala.

Izgradnjom kanalizacijskog sustava Sućurja Planom je predviđeno spajanje na taj sustav.

Oborinske vode će se sakupljati planiranom mrežom uličnih kanala i slivnika sa ispustom u obalno more.

Planirani kanali locirani su u osi prometnice.

Na području obuhvata Plana, sukladno Zakonu o prostornom uređenju, PPSDŽ-u i PPUO-u Sućuraj propisana je obveza uređenja i realizacije prirodnog i parkovnog zelenila na minimalno 40% površine zone. Unutar zone obveza je ostaviti minimalno 20% prirodnog zelenila kao sastojine alepskog bora koje su minimalnih površina od 1000 m<sup>2</sup> i širine od 20 m, dok preostalih 20% mogu sačinjavati parkovni nasadi i/ili degradacijski stadiji šume te područja pod alepskim borom manjih gabarita od navedenih. Planira se formiranje drvoreda na potezu uz glavnu prometnicu zone.

Sukladno Zakonu o prostornom uređenju i planovima šireg područja planom se osigurava mogućnost slobodnog javnog pristupa obali i duž obale, a uvjeti gradnje i uređenja određuju se na način da se štite prirodne i ambijentalne vrijednosti.

Priroda i prirodne vrijednosti u obuhvatu nisu u kategoriji zaštićenih niti su upisane u upisnik prema Zakonu o zaštiti prirode, ali se vrijednosti krajobraza štite planskim odredbama, sukladno karakteristikama prostora, kao i načelima PPUO-a Sućuraj.

U području kopnenog obuhvata UPU-a prema PPUO-u nema zaštićenih, niti preventivno zaštićenih kulturnih dobara, a prema podacima iz nadležnog Konzervatorskog odjela Ministarstva kulture u akvatoriju unutar obuhvata UPU-a je područje zaštićenog podmorskog arheološkog nalazišta oznake Z-5156, za koje se prema uvjetima nadležnog Konzervatorskog odjela odredbama Plana propisuju uvjeti i mjere zaštite.

Sukladno Uredbi o ekološkoj mreži kopneni dio obuhvata predmetnog Plana nalazi se unutar područja očuvanja značajnog za ptice Srednjedalmatinski otoci i Pelješac, a morski dio obuhvata unutar područja očuvanja značajnog za vrste i stanišne tipove Južna obala Hvara - od rta Nedjelja do uvale Česminica.

Mjere za provedbu definiraju pored ostalog i način gradnje turističke zone Perna u etapama, kao i način pripreme za gradnju smještajnih kapaciteta i pratećih sadržaja kroz prethodnu realizaciju komunalne infrastrukture za pojedine etape.

Javno izlaganje završeno je u 14:30 sati.

ZAPISNIČAR

Leonardo Ćurin

KLASA:350-03/19-30/1

UR.BROJ:2128/04-19-31

Sućuraj, 21. ožujka 2019.

OPĆINSKI NAČELNIK

Ivan Slavić, dipl.oec.



Popis sudionika

| IME I PREZIME                                      | POTPIS  |
|--|---|
| NEVEN MLADINIĆ                                     |     |
| DARIKO MLADINIĆ                                    |     |
| MARIO VRANKOVIĆ<br>HVAESKI VODOVOD d.o.o. JELSA    |     |
| MARIO MESARIĆ<br>Ires ekologija d.o.o.             |     |
| IVANA GUDAC<br>Ires ekologija d.o.o.               |    |
| IGOR IVADEK<br>Ires ekologija d.o.o.               |   |
| MATE JELIČIĆ<br>PROJEKTOVANJE D.V.                 |   |
| TAMARA STANIĆ BRČIĆ<br>PULSE ARHITEKTURA d.o.o.    |  |
| KRISTINA BOBAN<br>IANDOS d.o.o.                    |   |
| JAN-ANDRE RASMOSE<br>IANDOS d.o.o. / PR NEKRETNINE |   |
| ANTE ROŠANČIĆ<br>GRABANIN                          |   |

## 6. MIŠLJENJA, PRIJEDLOZI, PRIMJEDBE NA PRIJEDLOG URBANISTIČKOG PLANA UREĐENJA GRAĐEVINSKOG PODRUČJA IZVAN NASELJA UGOSTITELJSKO-TURISTIČKE NAMJENE (TURISTIČKO NASELJE) PERNA; ODGOVORI

### A. Sažetak zaprimljenih očitovanja, mišljenja, prijedloga i primjedbi s odgovorima i obrazloženjima o razlozima njihova neprihvatanja, odnosno djelomičnog prihvatanja

Unutar roka određenog za javnu raspravu (od 18. ožujka do 18. travnja 2019.) o Prijedlogu predmetnog UPU-a Nositelju izrade su poslani prijedlozi, primjedbe i očitovanja od javnopravnih tijela i fizičke osobe.

Sažeci pojedinih primjedbi te prijedlog odgovora na iste se daju u tekstu koji slijedi.

#### JAVNOPRAVNA TIJELA:

1.

|                                |   |                |
|--------------------------------|---|----------------|
| Podnositelj                    | <b>MINISTARSTVO POLJOPRIVREDE</b>   | Poslano u roku |
| sažetak prijedloga i primjedbi | Ministarstvo navodi da nije nadležno za davanje mišljenja na urbanističke planove uređenja. |                |
| očitoвање                      | Prima se na znanje.   |                |

2.

|                                |  |                |
|--------------------------------|--|----------------|
| Podnositelj                    | <b>MINISTARSTVO OBRANE</b> , Uprava za materijalne resurse, Petra Krešimira IV 1, 10000 Zagreb | Poslano u roku |
| sažetak prijedloga i primjedbi | Nemaju primjedbi na Plan.  |                |
| očitoвање                      | Prima se na znanje.  |                |

3.

|                                |  |                |
|--------------------------------|--|----------------|
| Podnositelj                    | <b>MINISTARSTVO TURIZMA</b> , Prisavlje 14, 10000 Zagreb   | Poslano u roku |
| sažetak prijedloga i primjedbi | Ponavlja se stajalište iz dopisa koji se odnosi na UPU Vinogradine (podupire se donošenje ovih dokumenata kao podloge za realizaciju velikog turističkog projekta, a time i razvoja ukupnog turističkog proizvoda RH). |                |
| očitoвање                      | Prima se na znanje.  |                |

4.

|                                |  |                |
|--------------------------------|--|----------------|
| Podnositelj                    | <b>MINISTARSTVO DRŽAVNE IMOVINE</b> , Uprava za nekretnine, Ivana Dežmana 10, 10000 Zagreb | Poslano u roku |
| sažetak prijedloga i primjedbi | Daje se pozitivno mišljenje na Prijedlog Plana.  |                |
| očitoвање                      | Prima se na znanje.  |                |

5.

|                                |   |                |
|--------------------------------|---|----------------|
| Podnositelj                    | <b>MINISTARSTVO UNUTARNJIH POSLOVA</b> , Policijska uprava Splitsko-dalmatinska, Sektor upravnih i inspekcijских poslova, Trg Hrvatske bratske zajednice 9, 21000 Split | Poslano u roku |
| sažetak prijedloga i primjedbi | Utvrđuje se da su prethodno dostavljeni posebni uvjeti građenja sadržani u tekstualnom i grafičkom dijelu Plana.  |                |
| očitoвање                      | Prima se na znanje.   |                |

6.

|                                |  |                |
|--------------------------------|--|----------------|
| Podnositelj                    | <b>HRVATSKE ŠUME</b> , Uprava šuma Split, Kralja Zvonimira 35/III, 21000 Split                                     | Poslano u roku |
| sažetak prijedloga i primjedbi | Utvrđuje se da obuhvat Plana ne zahvaća površine kojima gospodare Hrvatske šume d.o.o. Zagreb pa nema ni zahtjeva. |                |
| očitovanje                     | Prima se na znanje.  |                |

7.

|                                |  |                |
|--------------------------------|--|----------------|
| Podnositelj                    | <b>HRVATSKE VODE</b> , Vodnogospodarski odjel za vodno područje dalmatinskih slivova, Vukovarska 35, 21000 Split | Poslano u roku |
| sažetak prijedloga i primjedbi | Daje se mišljenje da je prijedlog za javnu raspravu sukladan planskim dokumentima upravljanja vodama.            |                |
| očitovanje                     | Prima se na znanje.  |                |

8.

|                                |  |                |
|--------------------------------|--|----------------|
| Podnositelj                    | <b>MINISTARSTVO UNUTARNJIH POSLOVA, RAVNATELJSTVO CIVILNE ZAŠTITE (ex. DUZS)</b>   | Poslano u roku |
| sažetak prijedloga i primjedbi | Traži se da se u članku 39. izbriše stavak (4), a stavak (5) zamijeni tekстом „Do donošenja Procjene rizika od velikih nesreća primjenjivat će se mjere definirane Zahtjevima zaštite i spašavanja koji su sastavni dio Procjene ugroženosti stanovništva, materijalnih i kulturnih dobara i okoliša od katastrofa i velikih nesreća.“ Pod točkom 8.4.4. potrebno je unijeti tekst definiran stavkom 39. Zakona o sustavu civilne zaštite. |                |
| očitovanje                     | Primjedbe se prihvaćaju.   |                |

9.

|                                |  |                |
|--------------------------------|--|----------------|
| Podnositelj                    | <b>HAKOM</b> , Roberta Frangeša Mihanovića 9, 10000 Zagreb | Poslano u roku |
| sažetak prijedloga i primjedbi | Nemaju primjedbi na Plan.                                  |                |
| očitovanje                     | Prima se na znanje.  |                |

**FIZIČKA OSOBA:**

1.

|                                |  |                |
|--------------------------------|--|----------------|
| Podnositelj                    | <b>Ante Vuljan</b>   | Poslano u roku |
| sažetak prijedloga i primjedbi | Traži da se čestice zemlje 653, 654, 656, 660/2, 663/1, 663/2 i 680/1 KO Sućuraj uvrste u zonu obuhvata UPU-a, jer se prema Prostornom planu županije nalaze unutar zone, dok su u toku donošenja PPUO Sućuraj izbačene iz tog područja, a osim toga to bi doprinijelo samoj zoni jer bi nastala kompaktnija zona.   |                |
| očitovanje                     | <b>Primjedba se ne prihvaća.</b><br>Zakon o prostornom uređenju određuje da se granice građevinskih područja utvrđuju prostornim planovima uređenja gradova/općina, a ne prostornim planovima županija. PPUO Sućuraj je definirao granicu građevinskog područja zone ugostiteljsko-turističke namjene Perna, a Odluka o izradi UPU-a je donesena sukladno granicama iz PPUO-a. |                |



## B. Očitovanja, prijedlozi i primjedbe javnopravnih tijela - preslike

  
**REPUBLIKA HRVATSKA**  
**MINISTARSTVO POLJOPRIVREDE**  
10000 Zagreb, Planinska 2a



OPĆINA  
27.03.15  
350-03/15-30/1  
2128/04-15-22

KLASA: 350-02/19-01/128  
URBROJ: 525-11/1582-19-2  
Zagreb, 11. ožujka 2019.

**OPĆINA SUĆURAJ**  
Općinski načelnik  
Riva 19, 21 469 Sućuraj

**PREDMET: Obavijest o Javnoj raspravi o Prijedlogu Urbanističkog plana uređenja građevinskog područja izvan naselja, ugostiteljsko – turističke namjene, (turističko naselje T2) – Perna, na području Općine Sućuraj**  
*- očitovanje, daje se*

Veza: KLASA: 350-03/19-30/1  
URBROJ: 2128/04-19-11  
Sućuraj, 4. ožujak 2019.

Poštovani,

zaprimili smo Obavijest o Javnoj raspravi o Prijedlogu Urbanističkog plana uređenja građevinskog područja izvan naselja, ugostiteljsko – turističke namjene, (turističko naselje T2) – Perna, na području Općine Sućuraj te se očitujemo kako slijedi:

Sukladno odredbi članka 40. stavka 5. Zakona o šumama („Narodne novine“, br. 68/18 i 115/18), ovo Ministarstvo daje mišljenje na Državni plan prostornog razvoja, Prostorni plan županije odnosno Prostorni plan Grada Zagreba, Prostorni plan posebnih obilježja te Prostorni plan uređenja grada odnosno općine kojim su obuhvaćene šume i/ili šumska zemljišta.

Slijedom navedenog, a sukladno zakonskim i podzakonskim aktima koji reguliraju područje šumarstva, ovo Ministarstvo nije nadležno za davanje mišljenja na Urbanistički plan uređenja.

Pri izradi i donošenju provedbenih Planova potrebno je uvažavati mišljenja ovog Ministarstva, Uprave šumarstva, lovstva i drvne industrije na planove višeg reda te zahvate planirati van šume i/ili šumskog zemljišta osim ako to iz tehničkih ili ekonomskih razloga nije moguće, odnosno na način da se negativan utjecaj na šumski ekosustav svede na minimum.

S poštovanjem,



**DOSTAVITI:**  
1. Naslovu,  
2. U spis predmeta.



REPUBLIKA HRVATSKA  
MINISTARSTVO OBRANE  
ZAGREB

UPRAVA ZA MATERIJALNE RESURSE  
SEKTOR ZA VOJNU INFRASTRUKTURU  
Služba za vojno graditeljstvo i  
energetsku učinkovitost

KLASA: 350-02/19-01/50  
URBROJ: 512M3-020201-19-2  
Zagreb, 18. ožujka 2019.

SPLITSKO-DALMATINSKA ŽUPANIJA  
OPĆINA SUČURAJ  
Općinski načelnik  
Riva 19  
21 469 SUČURAJ

**PREDMET:** UPU građevinskog područja izvan naselja, ugostiteljsko-turističke namjene, (turističko naselje T2) – Perna, na području Općine Sućuraj, - očitovanja, dostavlja se

**VEZA:** Vaš akt KLASA:350-03/19-30/1, URBROJ:2128/04-19-11 od 04. ožujka 2019.

Aktom iz veze predmeta dostavljena je posebna obavijest o javnoj raspravi o Prijedlogu Urbanističkog plana uređenja građevinskog područja izvan naselja, ugostiteljsko-turističke namjene, (turističko naselje T2) – Perna, na području Općine Sućuraj.

Temeljem odredbi članka 92. Zakona o obrani ("Narodne novine" broj 73/13, 75/15, 27/16, 110/17 i 30/18) i Pravilnika o zaštitnim i sigurnosnim zonama oko vojnih lokacija i građevina ("Narodne novine" broj 122/15), obavještavamo vas da nemamo primjedbi na Prijedlog Urbanističkog plana uređenja građevinskog područja izvan naselja, ugostiteljsko-turističke namjene, (turističko naselje T2) – Perna, na području Općine Sućuraj.

Na području obuhvata predmetnog plana nema zona posebne namjene niti drugih zahtjeva vezano za zaštitu interesa obrane.

SZ  
*Mirić*

S poštovanjem,

VODITELJ SLUŽBE

Velimir Anić, dipl.ing.geod.

Dostaviti:  
- naslovu  
- pismohrana

*Mirić*



REPUBLIKA HRVATSKA  
MINISTARSTVO TURIZMA

KLASA: 350-02/18-01/3  
URBROJ: 529-04-01-03/1-19-4  
Zagreb, 01. travnja 2019.

SPLITSKO-DALMATINSKA ŽUPANIJA  
OPĆINA SUĆURAJ  
Općinski načelnik

**PREDMET: Javna rasprava o Prijedlogu Urbanističkog plana uređenja građevinskog područja izvan naselja ugostiteljsko turističke namjene –T2 – Perna (dalje: UPU Perna)**  
*- mišljenje, daje se*

Poštovani,

nastavno na Vaš dopis (KLASA:350-03/19-30/1, URBROJ: 2128/04-19-11) od 04. ožujka 2019. kojim nas tražite sudjelovanje u javnoj raspravi o Prijedlogu UPU-a Perna, Ministarstvo turizma ovim putem ponavlja svoja stajališta iz dopisa KLASA: 350-02/18-01/4, URBROJ: 529-04-01-03/1-19-4 od 29. ožujka 2019.g., a koja se odnose na izradu UPU građevinskog područja izvan naselja ugostiteljsko turističke namjene T2 Vinogradine.

S poštovanjem,

POMOĆNIK MINISTRA

Robert Pende



REPUBLIKA HRVATSKA  
MINISTARSTVO TURIZMA

KLASA: 350-02/18-01/4  
URBROJ: 529-04-01-03/1-19-4  
Zagreb, 29. ožujka 2019.

SPLITSKO-DALMATINSKA ŽUPANIJA  
OPĆINA SUĆURAJ  
Općinski načelnik

**PREDMET: Javna rasprava o Prijedlogu Urbanističkog plana uređenja građevinskog područja izvan naselja ugostiteljsko turističke namjene –T2 – Vinogradine (dalje: UPU Vinogradine)**  
*- mišljenje, daje se*

Poštovani,

nastavno na Vaš dopis (KLASA:350-03/19-30/1, URBROJ: 2128/04-19-10) od 04. ožujka 2019. kojim nas tražite sudjelovanje u javnoj raspravi o Prijedlogu UPU-a Vinogradine, Ministarstvo turizma se očituje kako slijedi.

UPU Vinogradine (vrijedi i za UPU T2 Perna te UPU zone Prapatna) je stručan dokument u kojem su dobro definirani uvjeti smještaja i oblikovanja građevina, uvjeti gradnje i opremanja infrastrukture, zelenih površina te mjere zaštite okoliša proizašle iz Strateške studije zajedničkog postupka strateške procjene utjecaja na okoliš sva tri dokumenta.

Radi se o izgradnji tri zone, od kojih dvije uključuju hotelski smještaj, smještaj u apartmanima i vilama sa dodatnim sadržajima, između kojih se nalazi zona sportsko-rekreacijskih sadržaja. Ministarstvo turizma podupire donošenje dokumenata UPU-a za dvije turističke i sportsko-rekreacijsku zonu kao podlogu za realizaciju velikog turističkog projekta koji će doprinijeti ukupnoj turističkoj ponudi kako otoka Hvara i Splitsko-dalmatinske županije tako i razvoju ukupnog turističkog proizvoda Republike Hrvatske.

S poštovanjem,


POMOĆNIK MINISTRA  
Robert Pende



REPUBLIKA HRVATSKA  
Ministarstvo državne imovine

KLASA: 940-01/18-03/3246  
URBROJ: 536-03-02-03/03-19-04

Zagreb, 15. travanj 2019.



REPUBLIKA HRVATSKA  
SPLITSKO - DALMATINSKA ŽUPANIJA  
OPĆINA SUĆURAJ

Riva 19  
21469 Sućuraj

PREDMET: Urbanistički plan uređenja građevinskog područja izvan naselja, ugostiteljsko-turističke namjene (turističko naselje T2) - Perna  
- mišljenje na prijedlog Plana za javnu raspravu, daje se  
VEZA: Vaš dopis KLASA: 350-03/19-30/1, URBROJ: 2128/04-19-11 od 04. ožujka 2019.

Poštovani,

Ministarstvo državne imovine temeljem članka 9. stavka 1 Zakona o upravljanju državnom imovinom („Narodne Novine“, br.52/18) te članku 101. Zakona o prostornom uređenju („Narodne novine“, br.153/13, 65/17 i 114/18) u predmetu zahtjeva Općine Sućuraj – **daje pozitivno mišljenje Općini Sućuraj u Splitskoj-dalmatinskoj županiji na Načrt konačnog prijedloga za javnu raspravu Urbanističkog plana uređenja građevinskog područja izvan naselja, ugostiteljsko-turističke namjene (turističko naselje T2) - Perna.**

Naime, temeljem uvida u dostavljenu dokumentaciju (grafičkog i tekstualnog dijela Plana) proizlazi da tržišna vrijednost nekretnina u vlasništvu Republike Hrvatske nije umanjena.

S poštovanjem,

MINISTAR  
  
dr. sc. Goran Marić  




REPUBLIKA HRVATSKA  
MINISTARSTVO UNUTARNJIH POSLOVA  
POLICIJSKA UPRAVA SPLITSKO-DALMATINSKA  
Sektor upravnih i inspekcijskih poslova  
Inspektorat unutarnjih poslova

Broj: 511-12- 21-2796/2-2019-H.D.  
Split, 12.03.2019. god.

18.03.19.  
350-03/19-30/1  
2126/05-15-15

**Općina Sućuraj;  
Općinski Načelnik**

**PREDMET:** Javna rasprava o prijedlogu UPU građevinskog područja izvan naselja, ugostiteljsko-turističke namjene - Perna, Općina Sućuraj,

Vašim zahtjevom zaprimljenim od ovog tijela 06.03.2019. Klasa: 350-03/19-30/1, Urbr.:2128/04-19-11 od 04.03.2019. zatraženo je sudjelovanje na javnoj raspravi vezano za prijedlog UPU građevinskog područja izvan naselja, ugostiteljsko-turističke namjene - Perna, Općina Sućuraj.

Uvidom u našu evidenciju utvrđeno je da su za navedeni Plan izdani posebni uvjeti građenja

iz područja zaštite od požara 511-12-21-7171/2-2018- H.D. od 19.06.2018.

Dostavljeni posebni uvjeti su sadržani u tekstualnom dijelu plana, a prikaz vanjske javne hidrantske mreže u grafičkom dijelu plana, te nema primjedbi na prijedlog Plana.

Ovim smatramo da je na zahtjev odgovoreno.



VODITELJ INSPEKTORATA  
Petar Bekavac

DOSTAVITI:

1. Naslovu
2. Pismohrana



društvo s ograničenom odgovornošću

10000 Zagreb, Ulica kneza Branimira 1

Upravnici: Krunoslav Jakupčić, dipl.ing.šum. – predsjednik; Ante Sabljic, dipl.ing.šum. – član; mr.sc. Igor Fitzekatić – član • MB 3631133 • OIB 69693144506 • Trgovački sud u Zagrebu (MBS 080251006) • Temeljni kapital 1.171.670.000,00 kn, uplaćen u cijelosti • SWIFT: PBZGHR2X • IBAN: HR46 2340 0091 1001 0036 0 • Telefon: 01/4804 111 • Telefaks: 01/4804 101 • pp 14B, 10002 Zagreb • web: <http://www.hsume.hr> • e-mail: [direkcija@hsume.hr](mailto:direkcija@hsume.hr)

KL:ST-18-2271/03

UR.BR:15-00-06/03-19-09

Split, 18. ožujka 2019.god.

REPUBLIKA HRVATSKA  
SPLITSKO-DALMATINSKA  
ŽUPANIJA  
OPĆINA SUČURAJ  
OPĆINSKI NAČELNIK

**Predmet: Javna rasprava o Prijedlogu UPU građevinskog područja izvan naselja ugostiteljsko turističke namjene (turističko naselje ) Perna-očitovanje**

Temeljem Vašeg dopisa od 04. ožujka 2019. god (Klasa:350-03/19-30/1; Ur.broj: 2128/04-19-11) u kojem nas tražite zahtjeve prilikom izrade Urbanističkog plana uređenja građevinskog područja izvan naselja ugostiteljsko turističke namjene (turističko naselje ) Perna, a uvidom u dostavljenu dokumentaciju te dokumentaciju kojom raspolažu Hrvatske šume d.o.o. Zagreb, UŠP Split, Šumarija Hvar, utvrdili smo da obuhvat plana ne zahvaća površine kojima gospodare Hrvatske šume d.o.o. Zagreb stoga nemamo ni zahtjeva prilikom izrade gore navedenog UPU-a.

S poštovanjem,

Rukovoditeljica Odjela za ekologiju:

*Sanja Delić*  
Sanja Delić, dipl.ing.šum.



Ivan Melvan, dipl.ing.šum.

Na znanje: Šumarija Hvar



## HRVATSKE VODE

VODNOGOSPODARSKI ODJEL  
ZA SLIVOVE JUŽNOCENTRALNA  
21000 Split, Vukovarska 35

OPĆINA SUČURAJ

Telefon: 021 / 309 400

Telefax: 021 / 309 491

KLASA: 350-02/18-01/0000312

URBROJ: 374-24-1-19-5

Datum: 15.03.2019.g.

|                        |                |
|------------------------|----------------|
| Prijemopis             | 15.03.19.      |
| Klasifikacijski oznaka | 350-03/15-30/1 |
| Uredni broj            | 2128/04-19-11  |

### SPLITSKO-DALMATINSKA ŽUPANIJA

OPĆINA SUČURAJ

Općinski načelnik ✓

**PREDMET:** Urbanistički plan uređenja građevinskog područja izvan naselja, ugostiteljsko-turističke namjene (turističko naselje T2) - Perna, Općina Sućuraj: očitovanje na prijedloga plana, javna rasprava

**Veza:** Vaš zahtjev Klasa:350-03/19-30/1, Urbroj:2128/04-19-11 od 04.03.2019. g., zaprimljen 07.03.2019.g.

Uvidom u prijedlog za javnu raspravu Urbanističkog plana uređenja građevinskog područja izvan naselja, ugostiteljsko-turističke namjene (turističko naselje T2) - Perna (izrađivač JU Zavod za prostorno uređenje Splitsko-dalmatinske županije, Domovinskog rata 2, Split, ožujak 2019.), dostavljenog na CD-u, Hrvatske vode su utvrdile kako su u istom predviđena rješenja vodoopskrbe, zaštite od štetnog djelovanja voda i zaštite voda i mora od onečišćenja kroz realizaciju sustava odvodnje i objekata za pročišćavanje, kao i odredbe za provođenje plana, usklađeni su sa planskim dokumentima upravljanja vodama.

Obzirom da su vodoopskrbni sustav te sustav za odvodnju sanitarnih otpadnih voda na području Općine Sućuraj u nadležnosti tvrtke Hvarski vodovod d.o.o. iz Jelse, potrebno je prije prihvatanja predmetnog Plana ishoditi njihovo pozitivno mišljenje na predviđena rješenja vodoopskrbe i odvodnje otpadnih voda.

Mišljenja smo da je prijedlog za javnu raspravu Urbanističkog plana uređenja građevinskog područja izvan naselja, ugostiteljsko-turističke namjene (turističko naselje T2) - Perna sukladan sa planskim dokumentima upravljanja vodama, prema članku 36. Zakona o vodama (NN 153/09, NN 130/11 i 56/13, 14/14, 46/18).

S poštovanjem,

Direktor  
Irina Putica, dipl.ing.građ.

Dostava:  
1. 24 - 1, ovdje  
2. Pismohrana



073418012





HAKOM

KLASA: 350-05/19-01/97  
URBROJ: 376-10-19-3  
Zagreb, 8. ožujka 2019.

OPĆINA SUĆURAJ  
18.03.19.  
350-03/19-30/1  
2128/04-19-16

Republika Hrvatska  
Splitsko-dalmatinska županija  
Općina Sućuraj  
Općinski načelnik  
Riva 19  
21469 Sućuraj

**Predmet:** Općina Sućuraj  
UPU GRAĐEVINSKOG PODRUČJA UGOSTITELJSKO – TURISTIČKE  
NAMJENE „PERNA”  
- mišljenje u tijeku javne rasprave

Veza: Vaš dopis KLASA: 350-03/19-30/1, URBROJ: 2128/04-19-11 od 4. ožujka 2019.

Poštovani,

Hrvatska regulatorna agencija za mrežne djelatnosti (dalje: HAKOM) zaprimila je vaš dopis kojim tražite da na osnovu članka 101. Zakona o prostornom uređenju (NN br. 153/13) i članka 25. stavka 2. i 3. Zakona o elektroničkim komunikacijama (NN br. 73/08, 90/11, 133/12, 80/13, 71/14 i 72/17) izda mišljenje na prijedlog UPU GRAĐEVINSKOG PODRUČJA UGOSTITELJSKO – TURISTIČKE NAMJENE „PERNA” za javnu raspravu.

Uvidom u dostavljeni prijedlog UPU GRAĐEVINSKOG PODRUČJA UGOSTITELJSKO – TURISTIČKE NAMJENE „PERNA” za javnu raspravu **potvrđujemo** da na prijedlog nemamo primjedbi.

S poštovanjem,

RAVNATELJ

HRVATSKA REGULATORNA AGENCIJA  
ZA MREŽNE DJELATNOSTI

Roberta Frangeša Mihovića *mr.sc. Miran Gosta*  
4 ZAGREB *P. O. Mirca*

Dostaviti:

1. Naslovu preporučeno

Za izrađivača:

Odgovorna voditeljica Plana

Nora Nikšić, dipl. ing. arh. A-U 25



NORA NIKŠIĆ  
dipl. ing. arh.  
DVLAŠTENA ARHITEKTICA  
URBANISTICA  
A-U 25

*Nora Nikšić*

Za nositelja izrade Plana:

V.d. pročelnik Upravnog odjela

Leonardo Čurin, dipl. iur.

