



SPLITSKO-DALMATINSKA ŽUPANIJA

OPĆINA SUĆURAJ

IZVJEŠĆE O JAVNOJ RASPRAVI

**O PRIJEDLOGU URBANISTIČKOG PLANA UREĐENJA GRAĐEVINSKOG PODRUČJA
IZVAN NASELJA UGOSTITELJSKO-TURISTIČKE NAMJENE
(TURISTIČKO NASELJE) PERNA**

ODRŽANOJ OD 18. OŽUJKA DO 18. TRAVNJA 2019. GODINE

Nositelj izrade:

OPĆINA SUĆURAJ

JEDINSTVENI UPRAVNI ODJEL

V.d. pročelnik

Leonardo Ćurin, dipl. iur.

Stručni izrađivač:

JAVNA USTANOVA ZAVOD ZA PROSTORNO

UREĐENJE SPLITSKO-DALMATINSKE ŽUPANIJE

ODGOVORNA VODITELJICA

Nora Nikšić, dipl. ing. arh.

Klasa: 350-03/19-30/1

Ur.broj:2128/04-19-35

Sućuraj, 2

SADRŽAJ

1. UVODNE NAPOMENE I SAŽETI OPIS PROCEDURE JAVNE RASPRAVE
2. ZAKLJUČAK O UTVRĐIVANJU PRIJEDLOGA URBANISTIČKOG PLANA UREĐENJA GRAĐEVINSKOG PODRUČJA IZVAN NASELJA UGOSTITELJSKO-TURISTIČKE NAMJENE (TURISTIČKO NASELJE) PERNA
3. OBJAVA JAVNE RASPRAVE U DNEVNOM TISKU, NA MREŽNIM STRANICAMA OPĆINE I MINISTARSTVA
4. POPIS POZVANIH SUDIONIKA PREMA POSEBNOJ OBAVIJESTI O JAVNOJ RASPRAVI S DOKAZOM O DOSTAVI OBAVIJESTI
5. ZAPISNIK O JAVNOM IZLAGANJU S POPISOM SUDIONIKA
6. MIŠLJENJA, PRIJEDLOZI, PRIMJEDBE NA PRIJEDLOG URBANISTIČKOG PLANA UREĐENJA GRAĐEVINSKOG PODRUČJA IZVAN NASELJA UGOSTITELJSKO-TURISTIČKE NAMJENE (TURISTIČKO NASELJE) PERNA; ODGOVORI
 - A. Sažetak zaprimljenih očitovanja, mišljenja, prijedloga i primjedbi s odgovorima i obrazloženjima o razlozima njihova neprihvatanja, odnosno djelomičnog prihvatanja
 - B. Očitovanja, prijedlozi i primjedbe javnopravnih tijela- preslike

1. UVODNE NAPOMENE I SAŽETI OPIS PROCEDURE JAVNE RASPRAVE

Temeljem Zakona o prostornom uređenju („Narodne novine“, broj 153/13, 65/17, 11/18) i Zaključka načelnika Općine Sućuraj o utvrđivanju Prijedloga Urbanističkog plana uređenja građevinskog područja izvan naselja ugostiteljsko-turističke namjene (turističko naselje) Perna za javnu raspravu (Klasa: 350-03/19-30/1 Urbroj: 2128/04-19-5, od 28.02.2019. godine) nositelj izrade (Jedinstveni upravni odjel Općine Sućuraj) provodi javnu raspravu o Prijedlogu Urbanističkog plana uređenja građevinskog područja izvan naselja ugostiteljsko-turističke namjene (turističko naselje) Perna.

Javna rasprava objavljena je sukladno Zakonu, u dnevnom tisku, na stranicama Općine i Ministarstva graditeljstva i prostornoga uređenja.

Javni uvid o Prijedlogu Urbanističkog plana uređenja građevinskog područja izvan naselja ugostiteljsko-turističke namjene (turističko naselje) Perna (u daljnjem tekstu Prijedlog UPU-a) je proveden od 18.03.2019. do 18.04.2019. svaki radni dan, u prostorijama Općine Sućuraj, Riva 14, 21469 Sućuraj i to od 8,00 do 14,00 sati.

Javno izlaganje održano je 21.03.2019. godine u 14:00 sati u prostorijama Općine Sućuraj, na istoj adresi.

U roku određenom u objavi javne rasprave o Prijedlogu UPU-a očitovao se dio nadležnih javnopravnih tijela pa se smatra da tijela koja se nisu očitovala nemaju primjedbe. Ostali su mogli sudjelovati u javnoj raspravi na način:

- da su imali pravo pristupa na javni uvid i javno izlaganje o Prijedlogu UPU-a,
- da su mogli uputiti nositelju izrade pisane prijedloge/primjedbe u roku određenom u objavi o javnoj raspravi.

U roku određenom u objavi javne rasprave zaprimljen je 1 pisani prijedlog/primjedba građana te je dostavljeno 9 očitovanja javnopravnih tijela.

2. ZAKLJUČAK O UTVRĐIVANJU PRIJEDLOGA URBANISTIČKOG PLANA UREĐENJA GRAĐEVINSKOG PODRUČJA IZVAN NASELJA UGOSTITELJSKO-TURISTIČKE NAMJENE (TURISTIČKO NASELJE) PERNA

II. Zadužuje se Jedinstveni upravni odjel općine Sućuraj za objavljivanje javne rasprave o Prijedlogu Urbanističkog plana uređenja građevinskog područja izvan naselja ugostiteljsko-turističke namjene (turističko naselje T2)-Perna: u dnevnom tisku, na mrežnoj stranici Općine Sućuraj i na mrežnoj stranici Ministarstva graditeljstva i prostornog uređenja sukladno odredbama članka 96. i 97. Zakona.

III. Ovaj zaključak stupa na snagu danom donošenja.



OPĆINSKI NAČELNIK
Ivan Slavić dipl. oec.

3. OBJAVA JAVNE RASPRAVE U DNEVNOM TISKU, NA MREŽNIM STRANICAMA OPĆINE I MINISTARSTVA

Objava, dnevni tisak: „Slobodna Dalmacija“ dana 06.03.2019.

Slobodna Dalmacija
SRIJEDA, 6.3.2019.

oglas 33

 **REPUBLIKA HRVATSKA**
SPLITSKO-DALMATINSKA ŽUPANIJA
OPĆINA SUČURAJ
OPĆINSKI NAČELNIK 

KLASA: 350-03/19-30/1
UR.BROJ:2128/04-19-8
Sućuraj, 04. ožujak 2019.
Temeljem članaka 96 i 97. Zakona o prostornom uređenju („Narodne novine“ broj 153/13) i Zaključka Općinskog Načelnika Općine Sućuraj brojane oznake KLASA: 350-03/19-30/1, URBROJ:2128/04-19-5 od 26. veljače.2019. godine, objavljuje se

JAVNA RASPRAVA
o Prijedlogu Urbanističkog plana uređenja građevinskog područja izvan naselja, ugostiteljsko-turističke namjene, (turističko naselje T2) – Perna, UPU 23 na području Općine Sućuraj

1. Javna rasprava o Prijedlogu Urbanističkog plana uređenja građevinskog područja izvan naselja, ugostiteljsko-turističke namjene, (turističko naselje T2) – Perna, UPU 23, na području Općine Sućuraj (u daljnjem tekstu Prijedlog UPU-a) trajati će u vremenu od 18. ožujka.2019.godine do 18.travnja 2019.godine.
2. Za vrijeme trajanja javne rasprave, Prijedlog Urbanističkog plana uređenja biti će izložen u prostorijama Općine Sućuraj, svakog radnog dana u vremenu od 08.00 do 14.00 sati.
3. U vrijeme trajanja javne rasprave održati će se javno izlaganje dana 21.ožujka 2019. godine s početkom u 14.00 sati.
4. Mišljenja, prijedlozi i primjedbe mogu se za vrijeme trajanja javne rasprave podnositi:
 - Upisom u knjigu primjedbi koja će se nalaziti na mjestu iz točke 2. ove objave,
 - dati usmeno u zapisnik za vrijeme javnog izlaganja,
 - dostavom putem pošte do 18. travnja 2019. godine na adresu: OPĆINA SUČURAJ, Riva 19, 21469 Sućuraj.
5. Mišljenja, prijedlozi i primjedbe koji budu dostavljeni ili poslani poštom nakon 18. travnja 2019. godine ili nisu čitljivo napisani, bez naziva, imena, prezimena, potpisa i adrese, neće se razmatrati i uzeti u obzir u pripremi izvješća o javnoj raspravi.

OPĆINSKI NAČELNIK
Ivan Slavić, dipl.oec.

Objava, mrežna stranica Općine Sućuraj dana 04.03.2019.



REPUBLIKA HRVATSKA
SPLITSKO-DALMATINSKA ŽUPANIJA
OPĆINA SUĆURAJ
OPĆINSKI NAČELNIK



KLASA: 350-03/19-30/1
UR.BROJ:2128/04-19-8
Sućuraj, 04. ožujak 2019.

Temeljem članaka 96 i 97. Zakona o prostornom uređenju („Narodne novine“ broj 153/13) i Zaključka Općinskog Načelnika Općine Sućuraj brojčane oznake KLASA: 350-03/19-30/1 URBROJ:2128/04-19-5 od 28. veljače.2019. godine, objavljuje se

JAVNA RASPRAVA

o Prijedlogu Urbanističkog plana uređenja građevinskog područja izvan naselja, ugostiteljsko-turističke namjene, (turističko naselje T2) – Perna, UPU 23 na području Općine Sućuraj

1. Javna rasprava o Prijedlogu Urbanističkog plana uređenja građevinskog područja izvan naselja, ugostiteljsko-turističke namjene, (turističko naselje T2) – Perna, UPU 23, na području Općine Sućuraj (u daljnjem tekstu Prijedlog UPU-a) trajati će u vremenu od 18.ožujka.2019.godine do 18.travnja 2019.godine.
2. Za vrijeme trajanja javne rasprave, Prijedlog Urbanističkog plana uređenja biti će izložen u prostorijama Općine Sućuraj, svakog radnog dana u vremenu od 08,00 do 14,00 sati.
3. U vrijeme trajanja javne rasprave održati će se javno izlaganje dana 21.ožujka 2019. godine s početkom u 14.00 sati.
4. Mišljenja, prijedlozi i primjedbe mogu se za vrijeme trajanja javne rasprave podnositi:
 - Upisom u knjigu primjedbi koja će se nalaziti na mjestu iz točke 2. ove objave,
 - dati usmeno u zapisnik za vrijeme javnog izlaganja,
 - dostavom putem pošte do 18. travnja 2019. godine na adresu: OPĆINA SUĆURAJ, Riva 19, 21469 Sućuraj
5. Mišljenja, prijedlozi i primjedbe koji budu dostavljeni ili poslani poštom nakon 18. travnja 2019. godine ili nisu čitljivo napisani, bez naziva, imena, prezimena, potpisa i adrese, neće se razmatrati i uzeti u obzir u pripremi Izvješća o javnoj raspravi.

OPĆINSKI NAČELNIK
Ivan Slavić, dipl.oec.





Informacije o javnim raspravama

04.03.2019. - Informacija o javnoj raspravi o prijedlogu Urbanističkog plana uređenja građevinskog područja izvan naselja, ugostiteljsko-turističke namjene, (turističko naselje T2) - Vinogradine na području Općine Sućuraj





04.03.2019. | pdf (1314kb)

04.03.2019. - Informacija o javnoj raspravi o prijedlogu Urbanističkog plana uređenja građevinskog područja izvan naselja, ugostiteljsko-turističke namjene, (turističko naselje T2) - Perna, UPU 23 na području Općine Sućuraj

04.03.2019. | pdf (1312kb)

04.03.2019. - Informacija o javnoj raspravi o prijedlogu Urbanističkog plana uređenja Praprtna, građevinskog područja izvan naselja, športsko-rekreacijska zona, UPU 22 na području Općine Sućuraj

04.03.2019. | pdf (1311kb)

-  Ispri stranice
-  Podijeli na Facebooku
-  Podijeli na Twitteru
-  Podijeli na Google +

4. POPIS POZVANIH SUDIONIKA U JAVNOJ RASPRAVI PREMA POSEBNOJ OBAVIJESTI S DOKAZOM O DOSTAVI OBAVIJESTI

Sukladno članku 97. Zakona o prostornom uređenju (NN broj 153/13 i 65/17, 114/18), nositelj izrade je dostavio posebnu pisanu obavijest o javnoj raspravi javnopravnim tijelima:

1. Upravna tijela Splitsko-dalmatinske županije, Domovinskog rata 2, 21000 Split
 - Upravni odjel za komunalne poslove, komunalnu infrastrukturu i zaštitu okoliša
 - Upravni odjel za gospodarstvo, EU fondove i poljoprivredu
 - Upravni odjel za graditeljstvo i prostorno uređenje, Ispostava Hvar, Ive Miličića 7, 21450 Hvar
2. Ministarstvo kulture, Uprava za zaštitu kulturne baštine, Konzervatorski odjel u Splitu, Porinova bb, 21000 Split
3. Ministarstvo zaštite okoliša i energetike, Uprava za energetiku, Radnička cesta 80, 10000 Zagreb
4. Ministarstvo poljoprivrede
 - Uprava šumarstva, lovstva i drvne industrije, Ulica grada Vukovara 78, 10000 Zagreb
 - Uprava poljoprivrede i prehrambene industrije, Ulica grada Vukovara 78, 10000 Zagreb
5. Ministarstvo regionalnog razvoja i fondova Europske unije, Miramarska cesta 22, 10000 Zagreb
6. Ministarstvo pomorstva, prometa i infrastrukture, Lučka kapetanija Split, Obala Lazareta 1, 21000 Split
7. Ministarstvo obrane, Uprava za materijalne resurse, Petra Krešimira IV 1, 10000 Zagreb
8. Ministarstvo turizma, Prisavlje 14, 10000 Zagreb
9. Ministarstvo državne imovine, Uprava za nekretnine, Ivana Dežmana 10, 10000 Zagreb
10. Ministarstvo unutarnjih poslova, Policijska uprava Splitsko-dalmatinska, Sektor upravnih i inspeksijskih poslova, Trg Hrvatske bratske zajednice 9, 21000 Split
11. Hrvatske šume, Uprava šuma Split, Kralja Zvonimira 35/III, 21000 Split
12. Hrvatske vode, Vodnogospodarski odjel za vodno područje dalmatinskih slivova, Vukovarska 35, 21000 Split
13. Institut za jadranske kulture i melioraciju krša, Put Duilova 11, 21000 Split
14. Državni hidrometeorološki zavod, Odjel za pomorsku hidrometeorologiju, Glagoljaška 11, 21000 Split
15. Državna uprava za zaštitu i spašavanje, Nehajska 5, 10000 Zagreb
16. HAKOM, Roberta Frangeša Mihanovića 9, 10000 Zagreb
17. HEP- Elektrodalmacija Split, Poljička cesta 73, 21000 Split
18. Hrvatski operator prijenosnog sustava d.o.o., Prijenosno područje Split, Lj. Posavskog 5, 21000 Split
19. Hvarski vodovod, Radičina bb, 21465 Jelsa
20. Županijska uprava za ceste, R. Boškovića 22, 21000 Split
21. Hrvatske ceste d.o.o., PJ Split, R. Boškovića 22, 21000 Split

Dopis, posebna pisana obavijest



REPUBLIKA HRVATSKA
SPLITSKO-DALMATINSKA ŽUPANIJA
OPĆINA SUĆURAJ
OPĆINSKI NAČELNIK



KLASA: 350-03/19-30/1
UR.BROJ:2128/04-19-11
Sućuraj, 04. ožujak 2019.

JAVNOPRAVNA TIJELA
-određenim posebnim propisima-

PREDMET: Posebna pisana obavijest o Javnoj raspravi o Prijedlogu Urbanističkog plana uređenja građevinskog područja izvan naselja, ugoditeljsko-turističke namjene, (turističko naselje T2) – Perna, na području Općine Sućuraj

Poštovani

Temeljem članka 97. Zakona o prostornom uređenju i gradnji (NN 153/13 65/17) dostavljamo Vam Posebnu obavijest o javnoj raspravi o o Prijedlogu Urbanističkog plana uređenja građevinskog područja izvan naselja, ugoditeljsko-turističke namjene, (turističko naselje T2) – Perna, na području Općine Sućuraj (u daljnjem tekstu Prijedlog UPU-a), s pozivom na **javno izlaganje koje će se održati 21. ožujka 2019. godine u 14.00 sati u prostorijama Općine Sućuraj.**

Javna rasprava o Prijedlogu UPU-a trajati će od **18.03.2019. – 18.04.2019. godine.**

U prilogu Vam dostavljamo CD sa Prijedlogom UPU-a, kao i obavijest o javnoj raspravi Prijedloga UPU-a, te Zaključak Općinskog načelnika o prihvatanju istog.

Sukladno članku 101. Zakona o prostornom uređenju i gradnji (NN 153/13 65/17) očekujemo vaše aktivno sudjelovanje.

Ukoliko svoje mišljenje ne dostavite zaključno s danom 18.04.2019. godine, smatra se da je mišljenje dano i da je Prijedlog UPU-a izrađen u skladu s danim zahtjevima, odnosno posebnim propisima i/ili posebnim dokumentom koji je od utjecaja na UPU.

S poštovanjem,

OPĆINSKI NAČELNIK

Ivan Slavić, dipl.pec.

Prilog:

- cd Prijedloga UPU-a
- Obavijest o javnoj raspravi od 04.ožujka 219.g.
- Zaključak Općinskog načelnika o utvrđivanju Prijedloga plana



Dokaz o dostavi posebne pisane obavijesti javnopravnim tijelima iz navedenog popisa, koja se nisu očitovala

Hrvatska pošta
Croatian Post Inc. / Republika Hrvatska

ADVICE of receipt/of delivery/of payment
POVRATNICA — Obavijest o prijmu/uručenju/isplati

P-21/CN 07

Office of posting
Pravno područje: **21465-SUČURAJ** Date: **05.03.2019**

Address of the item
Prema poštom: **SDŽ UPRAVU ODJEL ZA KAMUJAL, PABLOVE, INFRA STRUK. IZOSTAVIŠKA, SDŽUJALSKA BINA 2, SPLIT**

Nature of the item/Vrsta poštom:
 Registered Letter / Preporučeno pismo
 Parcel parcel / Paketi
 Insured letter / Osigurano pismo
 Money order / Uplatnica
 Value Statement / Vrijednosna potvrda
 Amount / Iznos

Meets on a destination/Ispunjava se na određitu:
 The item mentioned above has been duly delivered/uručeno je
 paid/ispunjava se
 Date: **7-03-2019**
 Amount: **2.0**

Signature: *Ali*

REPUBLICA HRVATSKA
 ŽUPANIJA ŠIBENIK-KRKA
 ŽUPANIJA ŠIBENIK-KRKA

On postal service / Posluzina služba

AR

Stamp of the office returning the advice
 Obaveštaj upućujući nazad
 and origin: **214002**

Return to Vratiti:
 Name: **OPĆINA SUČURAJ**
 Street and n° / Ulica i n°: **RIVA 13**
 Locality and country / Mjesto i država: **21465-SUČURAJ**

To be filled in by the customer / Popuniti poštom

AR RF 23 417 589 9 HR

Dem. 29. listopada 732018 Hrvatska pošta

Hrvatska pošta
Croatian Post Inc. / Republika Hrvatska

ADVICE of receipt/of delivery/of payment
POVRATNICA — Obavijest o prijmu/uručenju/isplati

P-21/CN 07

Office of posting
Pravno područje: **21465-SUČURAJ** Date: **03.03.2019**

Address of the item
Prema poštom: **SDŽ UPRAVU ODJEL ZA KAMUJAL, PABLOVE, INFRA STRUK. IZOSTAVIŠKA, SDŽUJALSKA BINA 2, SPLIT**

Nature of the item/Vrsta poštom:
 Registered Letter / Preporučeno pismo
 Parcel parcel / Paketi
 Insured letter / Osigurano pismo
 Money order / Uplatnica
 Value Statement / Vrijednosna potvrda
 Amount / Iznos

Meets on a destination/Ispunjava se na određitu:
 The item mentioned above has been duly delivered/uručeno je
 paid/ispunjava se
 Date: **7-03-2019**
 Amount: **2.0**

Signature: *Ali*

REPUBLICA HRVATSKA
 ŽUPANIJA ŠIBENIK-KRKA
 ŽUPANIJA ŠIBENIK-KRKA

On postal service / Posluzina služba

AR

Stamp of the office returning the advice
 Obaveštaj upućujući nazad
 and origin: **214002**

Return to Vratiti:
 Name: **OPĆINA SUČURAJ**
 Street and n° / Ulica i n°: **RIVA 13**
 Locality and country / Mjesto i država: **21465-SUČURAJ**

To be filled in by the customer / Popuniti poštom

AR RF 23 417 614 3 HR

Dem. 29. listopada 83217 Hrvatska pošta

Hrvatska pošta
Croatian Post Inc. / Republika Hrvatska

ADVICE of receipt/of delivery/of payment
POVRATNICA — Obavijest o prijmu/uručenju/isplati

P-21/CN 07

On postal service
Pobližnima služba

Stamp of the office returning the advice
Otvoriti žiga potpisivanja uzroci
kop uzročnik

Office of posting
Prijemni podružnica/ured
21463-SUCURAO 05.03.2019

Date
Datum

Address of the item
Preporučena adresa
503 UPRAVA DSD ZA
VRADITELJA I PRISTOR. UREDO,
IVE MIHOLIĆA 7, LIVAR

Nature of the item/Vrsta pošiljke

Registered Letter
Preporučena pošiljka

Value Shipment
Vrednosna pošiljka

Amount
Iznos

AR RF 23 417 615 7 HR

Return to
Vratiti

Name
Ime i prezime ili naziv tvrtke
OPĆINA SUCURAO

Street and N°
Ulica i br.
RIVA 13

Locality and country
Mjesto i država
21463-SUCURAO

Meets on a destination/Ispunjava se na određitu

The item mentioned above has been duly
Date mentioned
datum
delivered
isporučeno
at
na
□ paid
iznos
□ return
vraćeno
Date
Datum
2.0

Signature
Datum i potpis
08.03.19

The advice may be signed by the addressee or, if the regulations of the country of destination so provide, by another authorized person.
Ova obavijest može potpisati primatelj ili, ako to propisi odredbe države odredišta, druga osoba koja može to reprezentivno odobriti potpisivanjem uzročnika.

Op. za razmatranje: 8/2017

Hrvatska pošta
Croatian Post Inc. / Republika Hrvatska

ADVICE of receipt/of delivery/of payment
POVRATNICA — Obavijest o prijmu/uručenju/isplati

P-21/CN 07

On postal service
Pobližnima služba

Stamp of the office returning the advice
Otvoriti žiga potpisivanja uzroci
kop uzročnik

Office of posting
Prijemni podružnica/ured
21463-SUCURAO 05.04.2019

Date
Datum

Address of the item
Preporučena adresa
MIN. KULTURE UREDA
ZASTAV KULTUR. DOSTIGNE KONZERVO,
BOJEL PORINOVA bb SPLIT

Nature of the item/Vrsta pošiljke

Registered Letter
Preporučena pošiljka

Value Shipment
Vrednosna pošiljka

Amount
Iznos

AR RF 23 417 592 5 HR

Return to
Vratiti

Name
Ime i prezime ili naziv tvrtke
OPĆINA SUCURAO

Street and N°
Ulica i br.
RIVA 13

Locality and country
Mjesto i država
21463-SUCURAO

Meets on a destination/Ispunjava se na određitu

The item mentioned above has been duly
Date mentioned
datum
delivered
isporučeno
at
na
□ paid
iznos
□ return
vraćeno
Date
Datum
2.0

Signature
Datum i potpis
PK

The advice may be signed by the addressee or, if the regulations of the country of destination so provide, by another authorized person.
Ova obavijest može potpisati primatelj ili, ako to propisi odredbe države odredišta, druga osoba koja može to reprezentivno odobriti potpisivanjem uzročnika.

Op. za razmatranje: 7/2016

Hrvatska pošta
Croatian Post Inc. / Republika Hrvatska

ADVICE of receipt/of delivery/of payment
POVRATNICA — Obavijest o prijmu/uručenju/isplati

P-21/CN 07

On postal service
Pobližnima služba

Stamp of the office returning the advice
Otvoriti žiga potpisivanja uzroci
kop uzročnik

Office of posting
Prijemni podružnica/ured
21463-SUCURAO 05.03.2019

Date
Datum

Address of the item
Preporučena adresa
MINIST. ZAŠT. OKOLISA I
ENERGET. UPRAVA ZA ENERGET.
RADNIČKACEVA 89, ZAGREB

Nature of the item/Vrsta pošiljke

Registered Letter
Preporučena pošiljka

Value Shipment
Vrednosna pošiljka

Amount
Iznos

AR RF 23 417 617 4 HR

Return to
Vratiti

Name
Ime i prezime ili naziv tvrtke
OPĆINA SUCURAO

Street and N°
Ulica i br.
RIVA 13

Locality and country
Mjesto i država
21463-SUCURAO

Meets on a destination/Ispunjava se na određitu

The item mentioned above has been duly
Date mentioned
datum
delivered
isporučeno
at
na
□ paid
iznos
□ return
vraćeno
Date
Datum
2.0

Signature
Datum i potpis
REPUBLIKA HRVATSKA
MINISTARSTVO ZAŠTITE OKOLIŠA
I ENERGETIKE
10000 ZAGREB, Radnička
08-03-2019

The advice may be signed by the addressee or, if the regulations of the country of destination so provide, by another authorized person.
Ova obavijest može potpisati primatelj ili, ako to propisi odredbe države odredišta, druga osoba koja može to reprezentivno odobriti potpisivanjem uzročnika.

Op. za razmatranje: 8/2017

Hrvatska pošta
Croatian Post Inc. / Republika Hrvatska

ADVICE of receipt/of delivery/of payment
POVRATNICA — Obavijest o prijmu/uručenju/isplati

P-21/CN 07

Office of posting
Prijemni ured
21465-SUCURAO Date
Datum
05.03.2019

Address of the item
Prijemni področje
DH 42 003 25
RIMORSKI HIDROMETEOROL
G. LAUDASKA 11, SPLIT

Nature of the item/Vrsta pošiljke
Registered letter
Poznatna pisma
Postal parcel
Poštna paketa
Insured letter
Osigurana pisma
Value Shipment
Vrijednosna pošiljka
Amount
Iznos

Meets on a destination/Ispružava se na određitu
The item mentioned above has been duly
Date received/primljena
Date of delivery/dostava
05.03.2019

Signature
Datum i potpis
Miro

Return to
Vratiti
Name
Ime i prezime i naziv firme
OPĆINA SUČURAO
Street and n°
Ulica i br.
RIVA 13
Locality and country
Mjesto i država
21465-SUCURAO

Stamp of the office receiving the advice
Obavijest o prijmu/uručenju/isplati
05.03.19-14

On postal service
Posluzbena služba

Stamp of the office returning the advice
Obavijest o prijmu/uručenju/isplati
05.03.19-14

On: za nametbu: 82017 Hrvatska pošta

Hrvatska pošta
Croatian Post Inc. / Republika Hrvatska

ADVICE of receipt/of delivery/of payment
POVRATNICA — Obavijest o prijmu/uručenju/isplati

P-21/CN 07

Office of posting
Prijemni ured
21465-SUCURAO Date
Datum
05.03.2019

Address of the item
Prijemni področje
HEP-ELEKTRODISTRUKCIJA
POLJICA CESTA 73, SPLIT

Nature of the item/Vrsta pošiljke
Registered letter
Poznatna pisma
Postal parcel
Poštna paketa
Insured letter
Osigurana pisma
Value Shipment
Vrijednosna pošiljka
Amount
Iznos

Meets on a destination/Ispružava se na određitu
The item mentioned above has been duly
Date received/primljena
Date of delivery/dostava
07-03-2019

Signature
Datum i potpis
07-03-2019

Return to
Vratiti
Name
Ime i prezime i naziv firme
OPĆINA SUČURAO
Street and n°
Ulica i br.
RIVA 13
Locality and country
Mjesto i država
21465-SUCURAO

Stamp of the office receiving the advice
Obavijest o prijmu/uručenju/isplati
05.03.19-14

Stamp of the office returning the advice
Obavijest o prijmu/uručenju/isplati
07-03-2019

On: za nametbu: 82017 Hrvatska pošta

Hrvatska pošta
Croatian Post Inc. / Republika Hrvatska

ADVICE of receipt/of delivery/of payment
POVRATNICA — Obavijest o prijmu/uručenju/isplati

P-21/CN 07

Office of posting
Prijemni ured
21465-SUCURAO Date
Datum
05.03.2019

Address of the item
Prijemni področje
HRVATI OPERATOR POUZE
NOS. SUSTAVNA d.o.o. PROMETNI POSREDOVAČI
LJAZIŠKOG 5, SPLIT

Nature of the item/Vrsta pošiljke
Registered letter
Poznatna pisma
Postal parcel
Poštna paketa
Insured letter
Osigurana pisma
Value Shipment
Vrijednosna pošiljka
Amount
Iznos

Meets on a destination/Ispružava se na određitu
The item mentioned above has been duly
Date received/primljena
Date of delivery/dostava
11.03.2019

Signature
Datum i potpis
HOPS d.o.o. Zagreb

Return to
Vratiti
Name
Ime i prezime i naziv firme
OPĆINA SUČURAO
Street and n°
Ulica i br.
RIVA 13
Locality and country
Mjesto i država
21465-SUCURAO

Stamp of the office receiving the advice
Obavijest o prijmu/uručenju/isplati
05.03.19-14

Stamp of the office returning the advice
Obavijest o prijmu/uručenju/isplati
11.03.2019

On: za nametbu: 82017 Hrvatska pošta

Hrvatska pošta
Croatian Post Inc. / Republika Hrvatska

ADVICE of receipt/of delivery/of payment
POVRATNICA — Obavijest o prijmu/uručenju/isplati

P-21/CN 07

On postal service
Podlaska služba

Stamp of the office returning the advice
Check type, postmarking units
and value stamp

AR

Office of posting
Country indicated used
21468-SUCURAS 05.03.2019

Date
05.03.2019

Address of the item
Private address
HVARSKI VODVAJ
RADICINA bb, JELSA

Nature of the item/Vrsta pošiljke

Registered letter
Proširana pošta
Postal parcel
Preporučena
Insured letter
Osigurana
Parcel
Paket

Value Shipment
Iznosna pošiljka
Amount
Iznos

MP of item
No. pošiljke

Meets on a destination/Ispunjava se na određitu

The item mentioned above has been duly
Date received
Dobro je primljeno
delivered
isporučeno
paid
isploćeno
Date
Datum

Signature
Datum i potpis

OPUNOMOĆENIK

The advice may be signed by the addressee or, if the regulations of the country of destination so provide, by another authorized person.
Ova obavijest može potpisati adresat ili, ako to propisuje zakonik odredišne države, osoba ovlaštena za to.

On: za narudžbu: 8/2017

© Hrvatska pošta

Return to
Vratiti

Name
Ime i prezime ili naziv tvrtke
21468-SUCURAS
OPĆINA SUCURAS

Street and No.
Ulica i br.
RIVA 13

Locality and country
Mjesto i država
21468-SUCURAS

To be filled in by the addressee
Ispunjavati adresat

Hrvatska pošta
Croatian Post Inc. / Republika Hrvatska

ADVICE of receipt/of delivery/of payment
POVRATNICA — Obavijest o prijmu/uručenju/isplati

P-21/CN 07

On postal service
Podlaska služba

Stamp of the office returning the advice
Check type, postmarking units
and value stamp

AR

Office of posting
Country indicated used
21468-SUCURAS 05.03.2019

Date
05.03.2019

Address of the item
Private address
ZUPANIJSKA URSOVA
2A CESTE
R. BOŠKOVICA 22, SPLIT

Nature of the item/Vrsta pošiljke

Registered letter
Proširana pošta
Postal parcel
Preporučena
Insured letter
Osigurana
Parcel
Paket

Value Shipment
Iznosna pošiljka
Amount
Iznos

MP of item
No. pošiljke

Meets on a destination/Ispunjava se na određitu

The item mentioned above has been duly
Date received
Dobro je primljeno
delivered
isporučeno
paid
isploćeno
Date
Datum

Signature
Datum i potpis

OPUNOMOĆENIK

The advice may be signed by the addressee or, if the regulations of the country of destination so provide, by another authorized person.
Ova obavijest može potpisati adresat ili, ako to propisuje zakonik odredišne države, osoba ovlaštena za to.

On: za narudžbu: 8/2017

© Hrvatska pošta

Return to
Vratiti

Name
Ime i prezime ili naziv tvrtke
OPĆINA SUCURAS

Street and No.
Ulica i br.
RIVA 13

Locality and country
Mjesto i država
21468-SUCURAS

To be filled in by the addressee
Ispunjavati adresat

08.03.2019

Hrvatska pošta
Croatian Post Inc. / Republika Hrvatska

ADVICE of receipt/of delivery/of payment
POVRATNICA — Obavijest o prijmu/uručenju/isplati

P-21/CN 07

On postal service
Podlaska služba

Stamp of the office returning the advice
Check type, postmarking units
and value stamp

AR

Office of posting
Country indicated used
21468-SUCURAS 05.03.2019

Date
05.03.2019

Address of the item
Private address
HRVATSKA CESTE D.O.O.
P.O. SPLIT
R. BOŠKOVICA 22, SPLIT

Nature of the item/Vrsta pošiljke

Registered letter
Proširana pošta
Postal parcel
Preporučena
Insured letter
Osigurana
Parcel
Paket

Value Shipment
Iznosna pošiljka
Amount
Iznos

MP of item
No. pošiljke

Meets on a destination/Ispunjava se na određitu

The item mentioned above has been duly
Date received
Dobro je primljeno
delivered
isporučeno
paid
isploćeno
Date
Datum

Signature
Datum i potpis

OPUNOMOĆENIK

The advice may be signed by the addressee or, if the regulations of the country of destination so provide, by another authorized person.
Ova obavijest može potpisati adresat ili, ako to propisuje zakonik odredišne države, osoba ovlaštena za to.

On: za narudžbu: 8/2017

© Hrvatska pošta

Return to
Vratiti

Name
Ime i prezime ili naziv tvrtke
OPĆINA SUCURAS

Street and No.
Ulica i br.
RIVA 13

Locality and country
Mjesto i država
21468-SUCURAS

To be filled in by the addressee
Ispunjavati adresat

5. ZAPISNIK O JAVNOM IZLAGANJU S POPISOM SUDIONIKA

ZAPISNIK O JAVNOM IZLAGANJU S JAVNE RASPRAVE o Prijedlogu Urbanističkog plana uređenja građevinskog područja izvan naselja, ugostiteljsko-turističke namjene, (turističko naselje T2) – Perna, UPU 23 na području Općine Sućuraj

Održana 21. ožujka 2019. godine u 14:00 sati u Sućurju.

NAZOČNI: Ivan Slavić, Općinski načelnik, Mate Jeličić, predsjednik Općinskog vijeća Općine Sućuraj, Leonardo Ćurin, v.d. Pročelnik Jedininstvenog upravnog odjela Općine Sućuraj, Neven Mladinić, Darko Mladinić, Mario Vranković, Hvarski vodovod d.o.o., Mario Mesarić Ires ekologija d.o.o., Igor Ivanek Ires ekologija d.o.o., Tamara Stanić Brčić, Pulsar arhitektura d.o.o., Kristina Boban, Ianos d.o.o., Jan Andre Aasmoen, Ianos d.o.o., Ante Rosandić, Petar Matković, JU Zavod za prostorno planiranje SDŽ, Lucija Ninčević, JU Zavod za prostorno planiranje SDŽ, Nora Nikšić JU Zavod za prostorno planiranje, Predrag Trajković, zamjenik Općinskog načelnika

U ime izrađivača UPU-a, Nora Nikšić, nazočne je obavijestila o prijedlogu Urbanističkog plana uređenja građevinskog područja izvan naselja, ugostiteljsko turističke namjene (turističko naselje T2) Perna UPU 23.

Obveza izrade i donošenja Urbanističkog plana uređenja građevinskog područja ugostiteljsko-turističke namjene (turističko naselje) Perna temelji se na:

- PPSDŽ
- PPUO
- Odluci o izradi Urbanističkog plana uređenja ugostiteljsko-turističke zone Perna

UPU se izrađuje u skladu sa:

- Zakonom o prostornom uređenju
 - Pravilnikom o sadržaju, mjerilima kartografskih prikaza, obveznim prostornim pokazateljima i standardu elaborata prostornih planova
 - i drugim propisima.
- Također se u izradi Plana primjenjuju zahtjevi javnopravnih tijela dostavljeni Općini nakon usvajanja Odluke o izradi.

Područje UPU-a se nalazi unutar naselja Sućuraj. Kopnene granice područja za koje se izrađuje ovaj UPU utvrđene su Prostornim planom uređenja Općine Sućuraj kao i Odlukom o izradi UPU-a. Granicom UPU-a je obuhvaćen prostor površine 14 ha kopnenog dijela, a pripadajući dio akvatorija koji se formira u dužobalnom dijelu kopnenog obuhvata iznosi 2.57 ha.

Namjena kopnenog dijela obuhvata određena PPUO-om Sućuraj je izdvojeno građevinsko područje ugostiteljsko-turističke namjene izvan naselja. U akvatoriju je prema PPUO-u definirana namjena TP- turističko privezište.

PPUO-om su definirani uvjeti, prostorni pokazatelji i druge smjernice za izradu UPU-a.

Predmetni obuhvat se nalazi unutar zaštićenog obalnog područja, u granicama prostora ograničenja.

Osnovni cilj izrade UPU-a je prostorno-plansko definiranje turističke zone izvan naselja, čime se potiče razvoj područja Sućurja i unapređuje prometna i druga infrastruktura, uz primjenu mjera temeljenih na principima održivog razvitka i zaštite prostora, krajobraza, prirodnih i kulturnih dobara.

Donošenjem plana će se stvoriti pretpostavke za privođenje zemljišta namjeni planiranoj PPSDŽ-om i PPUO-om Sućurja te time poticanje gospodarskog razvoja Općine i zapošljavanja na realizaciji ukupnog zahvata te u daljnjem postupku zapošljavanja u funkcioniranju i održavanju objekata i sadržaja zone.

Osnovna namjena i korištenje površina kao i organizacija prostora, temelje se prvenstveno na zatečenim prostornim vrijednostima, konfiguraciji terena, smjernicama i uvjetima definiranim zakonskom regulativom i planom šireg područja (PPUO). Temelj za izradu planskog rješenja je pored navedenog i stručna podloga - masterplan izrađen od strane tvrtke Pulsar Arhitektura d.o.o., a prema programu i narudžbi potencijalnog investitora gradnje turističkog naselja. Navedena stručna podloga je jedan od priloga elaborata Urbanističkog plana uređenja, koji ima za cilj pojašnjenje osnovne koncepcije uređenja prostora.

Prostornim planom uređenja Općine Sućuraj određeno je turističko naselje kapaciteta 1600 kreveta s pratećim sadržajima (ugostiteljski, uslužni, zabavni, trgovački sadržaji i dr.) te sadržajima vezanih uz korištenje mora. Sukladno stručnoj analizi i masterplanu izrađenom kao stručnoj podlozi za UPU je određen maksimalni kapacitet od 1360 kreveta u smještajnim vrstama: hoteli, vile, apartmani, koji moraju biti kategorizirani sa najmanje četiri zvjezdice. U turističkom naselju se UPU-om planira i određuje gradnja pratećih sadržaja u funkciji turističke zone: sportsko-rekreacijskih, zabavnih, trgovačkih i ostalih uslužnih objekata i sadržaja, uređenje zelenih i plažnih površina, kao i potrebna prometna i komunalna infrastruktura.

Unutar obuhvata UPU-a planirane su površine ovih namjena:

T2-1	hotel s pratećim sadržajima
T2-2	vile s pratećim sadržajima
T2-3	apartmani s pratećim sadržajima
T2-4	prateći sadržaji
R3	sportsko-rekreacijska namjena - plaža (kopneni i morski dio)
TP	turističko privezište
IS	površine infrastrukturnih sustava prometne površine (kolne, kolno-pješačke, pješačke površine i parkirališta)

Namjena površina razgraničena je i prikazana na kartografskom prikazu broj 1. elaborata Plana – „Korištenje i namjena površina“. U tablici 1. Odredbi je definirana površina pojedinih namjena i udio iste u postotku u odnosu na površinu cijelog UPU-a.

Planom je prostor obuhvata podijeljen na 10 prostornih jedinica. Obuhvat i granice prostornih jedinica prikazani su na kartografskom prikazu broj 4. elaborata Plana – „Način i uvjeti gradnje“. Iskaz površina prostornih jedinica i smještajnih kapaciteta daje se u Tablici 2. koja je dio Odredbi Plana.

Smještajni objekti (vrste: hotel, vile i apartmani) mogu se graditi u području obuhvata UPU Perna izvan pojasa 100 m od obalne crte. Na području obuhvata UPU-a najveći koeficijent izgrađenosti zone je 0,30 a koeficijent iskorištenosti 0,80. Najmanje 40% ukupne površine zone mora se urediti kao parkovni nasadi ili prirodno zelenilo.

Smještaj, način i uvjeti izgradnje objekata pojedine namjene unutar prostornih jedinica prikazani su na kartografskom prikazu 4. „Način i uvjeti gradnje“.

Odredbama za provedbu UPU-a su određeni detaljni uvjeti gradnje i uređenja za pojedine prostorne jedinice.

Prostorni pokazatelji za način korištenja i uređenja površina prikazani su za svaku prostornu jedinicu. Za planirane sadržaje prikazani su u tablici broj 4. sljedeći prostorni pokazatelji:

- oznaka prostorne jedinice;
- namjena prostorne jedinice;
- površina prostorne jedinice;
- maksimalna katnost;
- maksimalna visina;
- maksimalna iskorištenost prostorne jedinice;
- minimalno uređene zelene površine (parkovni nasadi i prirodno zelenilo) unutar zone;
Kis zone je 0.55 što znači da nije konzumiran Zakonom i planovima više razine definiran kao maksimalan 0.8.

Površine infrastrukturnih sustava predviđene su za gradnju komunalne infrastrukture i pratećih objekata i uređaja.

Rješenja infrastrukturnih sustava su prikazana na kartografskim prikazima elaborata Plana broj 2. „Prometna, ulična i komunalna infrastrukturna mreža“ u mjerilu 1:1000 i to: 2.1. „Promet“, 2.2. „Elektroenergetski sustavi i telekomunikacije“ i 2.3. „Vodopskrba i odvodnja“.

Odredbama za provedbu plana su definirani detaljni uvjeti, smjernice i propisi koji se imaju primijeniti u projektiranju i izvedbi navedenih sustava prometne i komunalne infrastrukture.

Prometna mreža

Dva su planirana pristupa zoni: jedan je planiran Prostornim planom uređenja Općine Sućuraj budućom prometnicom koja je odvojak postojeće državne ceste D-116, a drugi se ostvaruje rekonstrukcijom postojećeg makadamskog puta na jugoistoku zone.

UPU-om su definirane prometne površine (kolne, kolno-pješačke i pješačke) koje je potrebno graditi na način da svaki zahvat predstavlja funkcionalnu prometnu cjelinu pri sukcesivnoj realizaciji prometne mreže.

Promet u mirovanju treba riješiti parkirališnim i/ili garažnim prostorom u skladu s namjenom i kapacitetima pojedinih planiranih prostornih sadržaja. Za potrebe prometa u mirovanju u prostornoj jedinici T2-1 (hotel s pratećim sadržajima) omogućena je izgradnja podzemne garaže. Ostatak parkirališnih mjesta rješava se uz kontaktnu prometnicu ili na platou ispred hotela. Za potrebe prometa u mirovanju u prostornoj jedinici T2-3 (apartmani s pratećim sadržajima) omogućena je izgradnja podzemne garaže. Za svaku vilu u prostornim jedinicama 2, 3, 4 i 5 (T2-2 - vile s pratećim sadržajima) omogućava se izgradnja parkirališnih mjesta i/ili garaže u sklopu vile ili kao samostalni objekt neposredno uz vilu. Parkirališna mjesta u prostornim jedinicama T2-4 (prateći sadržaji) osiguravaju se uz glavnu prometnicu zone, a moguće je ostvariti i odgovarajući broj parkirališnih mjesta unutar samih prostornih jedinica.

Telekomunikacijska mreža

Planirana je cjelokupna kabelska TK mreža sa samostalnim UPS-om unutar zone.

Elektroenergetska mreža

U tijeku je, prema planovima HEP-a, priprema izgradnje planirane trafostanice 35/20(10) kV „Bogomolje“ i priključnog kabela 35 kV Podgora – otok Hvar koji će nakon izgradnje trafostanice „Bogomolje“ služiti za njeno napajanje.

Potrebno je izgraditi tri trafostanice 20(10)/0,4 kV tipa „gradska“ instalirane snage 1000 kVA.

Za napajanje planiranih trafostanica unutar zone zahvata u pristupnim cestama potrebno je izgraditi kabelski 20(10) kV rasplet koji će povezati navedene trafostanice.

Za napajanje turističkih zona Perna, Vinogradine i rekreacijske zone Prapatna potrebno je iz planirane trafostanice 35/20(10) kV „Bogomolje“ izgraditi dva kabela 20(10) kV.

Vodoopskrbna mreža

Planom obuhvaćeno područje u topografskom smislu, pripada niskoj zoni snabdijevanja vodom, odnosno zoni ispod kote 30,00 m n.m. Niska zona snabdijevat će se iz vodoopskrbnog podsustava: Makarska – otok Hvar – vodosprema „Sućuraj“ (kota dna 64,00 m n.m) sa pripadajućom vodovodnom mrežom. Unutar same zone planirana je vodovodna mreža, koja pokriva nisku zonu područja obuhvaćenu Planom, s priključkom na dovodni cjevovod iz vodospreme.

Potrebnu količinu sanitarne vode, koja će se distribuirati prema budućim potrošačima, moguće je osigurati postojećom vodospremom „Sućuraj“ sa kotom dna 64,00 m n. m. i planiranim priključkom na postojeći vodovod u cesti Sućuraj – Bogomolje – Jelsa te planiranom vodovodnom mrežom, čime će se osigurati infrastrukturni uvjeti za planiranu izgradnju. S obzirom na probleme kod podmirjenja ljetne (vršne) potrošnje postojećeg vodoopskrbnog sustava izgradnje novih kapaciteta (naročito turističkih) treba uskladiti s dinamikom rješavanja vodoopskrbe predmetnog područja.

Planom se omogućava vodoopskrba putem desalinizacije morske vode kao opcija cjelovitog rješenja vodoopskrbe ili nadopuna vodoopskrbe iz sustava otoka Hvara, ukoliko se zahtjevi za sanitarnom vodom znatno povećaju, a koje se ne bi moglo osigurati iz postojećeg vodoopskrbnog sustava. Sustav desalinizacije - uređaj se smješta u podzemnoj etaži hotela. Položaj alternativne vodospreme za sustav desalinizacije moguć je u okviru prostorne jedinice 3. kod sjevernog cestovnog prilaza zoni. Voda iz desalinizatora tlačnim cjevovodom transportirala bi se do alternativne vodospreme i hidroforskom mrežom distribuirala po zoni. U ovoj varijanti voda iz vodoopskrbnog sustava otoka Hvara koristila bi se samo za nadopunu alternativne vodospreme dok bi cijeli vodoopskrbni sustav unutar zone bio u nadležnosti upravitelja odnosno vlasnika zone.

Odvodnja otpadnih voda

Područje obuhvaćeno UPU-om nema izgrađenu kanalizaciju te je planiran samostalni sustav odvodnje. Na jugoistočnoj strani planiran je uređaj za pročišćavanje otpadnih voda sa dispozicijom otpadnih voda u obalno more planiranim podmorskim ispustom. Idejnim rješenjem kanalizacijskog sustava naselja usvojen je razdjelni sistem kanalizacije sa potpuno odvojenim odvođenjem otpadnih od oborinskih voda. Rješenjem kanalizacijskog sustava sve sakupljene otpadne vode naselja se konačnim rješenjem gravitacijom dovode do podzemne crpne stanice iz koje se prepumpava na planirani uređaj za pročišćavanje otpadnih voda sa podmorskim ispustom u priobalno more Neretvanskog kanala.

Izgradnjom kanalizacijskog sustava Sućurja Planom je predviđeno spajanje na taj sustav.

Oborinske vode će se sakupljati planiranom mrežom uličnih kanala i slivnika sa ispustom u obalno more.

Planirani kanali locirani su u osi prometnice.

Na području obuhvata Plana, sukladno Zakonu o prostornom uređenju, PPSDŽ-u i PPUO-u Sućuraj propisana je obveza uređenja i realizacije prirodnog i parkovnog zelenila na minimalno 40% površine zone. Unutar zone obveza je ostaviti minimalno 20% prirodnog zelenila kao sastojine alepskog bora koje su minimalnih površina od 1000 m² i širine od 20 m, dok preostalih 20% mogu sačinjavati parkovni nasadi i/ili degradacijski stadiji šume te područja pod alepskim borom manjih gabarita od navedenih. Planira se formiranje drvoreda na potezu uz glavnu prometnicu zone.

Sukladno Zakonu o prostornom uređenju i planovima šireg područja planom se osigurava mogućnost slobodnog javnog pristupa obali i duž obale, a uvjeti gradnje i uređenja određuju se na način da se štite prirodne i ambijentalne vrijednosti.

Priroda i prirodne vrijednosti u obuhvatu nisu u kategoriji zaštićenih niti su upisane u upisnik prema Zakonu o zaštiti prirode, ali se vrijednosti krajobraza štite planskim odredbama, sukladno karakteristikama prostora, kao i načelima PPUO-a Sućuraj.

U području kopnenog obuhvata UPU-a prema PPUO-u nema zaštićenih, niti preventivno zaštićenih kulturnih dobara, a prema podacima iz nadležnog Konzervatorskog odjela Ministarstva kulture u akvatoriju unutar obuhvata UPU-a je područje zaštićenog podmorskog arheološkog nalazišta oznake Z-5156, za koje se prema uvjetima nadležnog Konzervatorskog odjela odredbama Plana propisuju uvjeti i mjere zaštite.

Sukladno Uredbi o ekološkoj mreži kopneni dio obuhvata predmetnog Plana nalazi se unutar područja očuvanja značajnog za ptice Srednjedalmatinski otoci i Pelješac, a morski dio obuhvata unutar područja očuvanja značajnog za vrste i stanišne tipove Južna obala Hvara - od rta Nedjelja do uvale Česminica.

Mjere za provedbu definiraju pored ostalog i način gradnje turističke zone Perna u etapama, kao i način pripreme za gradnju smještajnih kapaciteta i pratećih sadržaja kroz prethodnu realizaciju komunalne infrastrukture za pojedine etape.

Javno izlaganje završeno je u 14:30 sati.

ZAPISNIČAR

Leonardo Ćurin

KLASA:350-03/19-30/1

UR.BROJ:2128/04-19-31

Sućuraj, 21. ožujka 2019.

OPĆINSKI NAČELNIK

Ivan Slavić, dipl.oecc.



Popis sudionika

IME I PREZIME	POTPIS
NEVEN MLADINIĆ	
DARIKO MLADINIĆ	
MARIO VRANKOVIĆ HVAESKI VODOVOD d.o.o. JELSA	
MARIO MESARIĆ Ires ekologija d.o.o.	
IVANA GUDAC Ires ekologija d.o.o.	
IGOR IVADEK Ires ekologija d.o.o.	
MATE JELIČIĆ PROJEKTOVANJE D.V.	
TAMARA STANIĆ BRČIĆ PULSE ARHITEKTURA d.o.o.	
KRISTINA BOBAN IANDOS d.o.o.	
JAN-ANDRE RASMOSEK IANDOS d.o.o. / PR NEKRETNINE	
ANTE ROŠANČIĆ GRABANIN	

6. MIŠLJENJA, PRIJEDLOZI, PRIMJEDBE NA PRIJEDLOG URBANISTIČKOG PLANA UREĐENJA GRAĐEVINSKOG PODRUČJA IZVAN NASELJA UGOSTITELJSKO-TURISTIČKE NAMJENE (TURISTIČKO NASELJE) PERNA; ODGOVORI

A. Sažetak zaprimljenih očitovanja, mišljenja, prijedloga i primjedbi s odgovorima i obrazloženjima o razlozima njihova neprihvatanja, odnosno djelomičnog prihvatanja

Unutar roka određenog za javnu raspravu (od 18. ožujka do 18. travnja 2019.) o Prijedlogu predmetnog UPU-a Nositelju izrade su poslani prijedlozi, primjedbe i očitovanja od javnopravnih tijela i fizičke osobe.

Sažeci pojedinih primjedbi te prijedlog odgovora na iste se daju u tekstu koji slijedi.

JAVNOPRAVNA TIJELA:

1.

Podnositelj	MINISTARSTVO POLJOPRIVREDE	Poslano u roku
sažetak prijedloga i primjedbi	Ministarstvo navodi da nije nadležno za davanje mišljenja na urbanističke planove uređenja.	
očito vanje	Prima se na znanje.	

2.

Podnositelj	MINISTARSTVO OBRANE , Uprava za materijalne resurse, Petra Krešimira IV 1, 10000 Zagreb	Poslano u roku
sažetak prijedloga i primjedbi	Nemaju primjedbi na Plan.	
očito vanje	Prima se na znanje.	

3.

Podnositelj	MINISTARSTVO TURIZMA , Prisavlje 14, 10000 Zagreb	Poslano u roku
sažetak prijedloga i primjedbi	Ponavlja se stajalište iz dopisa koji se odnosi na UPU Vinogradine (podupire se donošenje ovih dokumenata kao podloge za realizaciju velikog turističkog projekta, a time i razvoja ukupnog turističkog proizvoda RH).	
očito vanje	Prima se na znanje.	

4.

Podnositelj	MINISTARSTVO DRŽAVNE IMOVINE , Uprava za nekretnine, Ivana Dežmana 10, 10000 Zagreb	Poslano u roku
sažetak prijedloga i primjedbi	Daje se pozitivno mišljenje na Prijedlog Plana.	
očito vanje	Prima se na znanje.	

5.

Podnositelj	MINISTARSTVO UNUTARNJIH POSLOVA , Policijska uprava Splitsko-dalmatinska, Sektor upravnih i inspekcijских poslova, Trg Hrvatske bratske zajednice 9, 21000 Split	Poslano u roku
sažetak prijedloga i primjedbi	Utvrđuje se da su prethodno dostavljeni posebni uvjeti građenja sadržani u tekstualnom i grafičkom dijelu Plana.	
očito vanje	Prima se na znanje.	

6.

Podnositelj	HRVATSKE ŠUME , Uprava šuma Split, Kralja Zvonimira 35/III, 21000 Split	Poslano u roku
sažetak prijedloga i primjedbi	Utvrđuje se da obuhvat Plana ne zahvaća površine kojima gospodare Hrvatske šume d.o.o. Zagreb pa nema ni zahtjeva.	
očitovanje	Prima se na znanje.	

7.

Podnositelj	HRVATSKE VODE , Vodnogospodarski odjel za vodno područje dalmatinskih slivova, Vukovarska 35, 21000 Split	Poslano u roku
sažetak prijedloga i primjedbi	Daje se mišljenje da je prijedlog za javnu raspravu sukladan planskim dokumentima upravljanja vodama.	
očitovanje	Prima se na znanje.	

8.

Podnositelj	MINISTARSTVO UNUTARNJIH POSLOVA, RAVNATELJSTVO CIVILNE ZAŠTITE (ex. DUZS)	Poslano u roku
sažetak prijedloga i primjedbi	Traži se da se u članku 39. izbriše stavak (4), a stavak (5) zamijeni tekстом „Do donošenja Procjene rizika od velikih nesreća primjenjivat će se mjere definirane Zahtjevima zaštite i spašavanja koji su sastavni dio Procjene ugroženosti stanovništva, materijalnih i kulturnih dobara i okoliša od katastrofa i velikih nesreća.“ Pod točkom 8.4.4. potrebno je unijeti tekst definiran stavkom 39. Zakona o sustavu civilne zaštite.	
očitovanje	Primjedbe se prihvaćaju.	

9.

Podnositelj	HAKOM , Roberta Frangeša Mihanovića 9, 10000 Zagreb	Poslano u roku
sažetak prijedloga i primjedbi	Nemaju primjedbi na Plan.	
očitovanje	Prima se na znanje.	

FIZIČKA OSOBA:

1.

Podnositelj	Ante Vuljan	Poslano u roku
sažetak prijedloga i primjedbi	Traži da se čestice zemlje 653, 654, 656, 660/2, 663/1, 663/2 i 680/1 KO Sućuraj uvrste u zonu obuhvata UPU-a, jer se prema Prostornom planu županije nalaze unutar zone, dok su u toku donošenja PPUO Sućuraj izbačene iz tog područja, a osim toga to bi doprinijelo samoj zoni jer bi nastala kompaktnija zona.	
očitovanje	Primjedba se ne prihvaća. Zakon o prostornom uređenju određuje da se granice građevinskih područja utvrđuju prostornim planovima uređenja gradova/općina, a ne prostornim planovima županija. PPUO Sućuraj je definirao granicu građevinskog područja zone ugostiteljsko-turističke namjene Perna, a Odluka o izradi UPU-a je donesena sukladno granicama iz PPUO-a.	

B. Očitovanja, prijedlozi i primjedbe javnopravnih tijela - preslike


REPUBLIKA HRVATSKA
MINISTARSTVO POLJOPRIVREDE
10000 Zagreb, Planinska 2a



OPĆINA
27.03.15
350-03/15-30/1
2128/04-15-22

KLASA: 350-02/19-01/128
URBROJ: 525-11/1582-19-2
Zagreb, 11. ožujka 2019.

OPĆINA SUĆURAJ
Općinski načelnik
Riva 19, 21 469 Sućuraj

PREDMET: Obavijest o Javnoj raspravi o Prijedlogu Urbanističkog plana uređenja građevinskog područja izvan naselja, ugostiteljsko – turističke namjene, (turističko naselje T2) – Perna, na području Općine Sućuraj
- očitovanje, daje se

Veza: KLASA: 350-03/19-30/1
URBROJ: 2128/04-19-11
Sućuraj, 4. ožujak 2019.

Poštovani,

zaprimili smo Obavijest o Javnoj raspravi o Prijedlogu Urbanističkog plana uređenja građevinskog područja izvan naselja, ugostiteljsko – turističke namjene, (turističko naselje T2) – Perna, na području Općine Sućuraj te se očitujemo kako slijedi:

Sukladno odredbi članka 40. stavka 5. Zakona o šumama („Narodne novine“, br. 68/18 i 115/18), ovo Ministarstvo daje mišljenje na Državni plan prostornog razvoja, Prostorni plan županije odnosno Prostorni plan Grada Zagreba, Prostorni plan posebnih obilježja te Prostorni plan uređenja grada odnosno općine kojim su obuhvaćene šume i/ili šumska zemljišta.

Slijedom navedenog, a sukladno zakonskim i podzakonskim aktima koji reguliraju područje šumarstva, ovo Ministarstvo nije nadležno za davanje mišljenja na Urbanistički plan uređenja.

Pri izradi i donošenju provedbenih Planova potrebno je uvažavati mišljenja ovog Ministarstva, Uprave šumarstva, lovstva i drvne industrije na planove višeg reda te zahvate planirati van šume i/ili šumskog zemljišta osim ako to iz tehničkih ili ekonomskih razloga nije moguće, odnosno na način da se negativan utjecaj na šumski ekosustav svede na minimum.

S poštovanjem,



DOSTAVITI:
1. Naslovu,
2. U spis predmeta.



REPUBLIKA HRVATSKA
MINISTARSTVO OBRANE
ZAGREB

UPRAVA ZA MATERIJALNE RESURSE
SEKTOR ZA VOJNU INFRASTRUKTURU
Služba za vojno graditeljstvo i
energetsku učinkovitost

KLASA: 350-02/19-01/50
URBROJ: 512M3-020201-19-2
Zagreb, 18. ožujka 2019.

SPLITSKO-DALMATINSKA ŽUPANIJA
OPĆINA SUČURAJ
Općinski načelnik
Riva 19
21 469 SUČURAJ

PREDMET: UPU građevinskog područja izvan naselja, ugostiteljsko-turističke namjene, (turističko naselje T2) – Perna, na području Općine Sućuraj, - očitovanja, dostavlja se

VEZA: Vaš akt KLASA:350-03/19-30/1, URBROJ:2128/04-19-11 od 04. ožujka 2019.

Aktom iz veze predmeta dostavljena je posebna obavijest o javnoj raspravi o Prijedlogu Urbanističkog plana uređenja građevinskog područja izvan naselja, ugostiteljsko-turističke namjene, (turističko naselje T2) – Perna, na području Općine Sućuraj.

Temeljem odredbi članka 92. Zakona o obrani ("Narodne novine" broj 73/13, 75/15, 27/16, 110/17 i 30/18) i Pravilnika o zaštitnim i sigurnosnim zonama oko vojnih lokacija i građevina ("Narodne novine" broj 122/15), obavještavamo vas da nemamo primjedbi na Prijedlog Urbanističkog plana uređenja građevinskog područja izvan naselja, ugostiteljsko-turističke namjene, (turističko naselje T2) – Perna, na području Općine Sućuraj.

Na području obuhvata predmetnog plana nema zona posebne namjene niti drugih zahtjeva vezano za zaštitu interesa obrane.

SZ
Mirić

S poštovanjem,

VODITELJ SLUŽBE

Velimir Anić, dipl.ing.geod.

Dostaviti:
- naslovu
- pismohrana

Mirić



REPUBLIKA HRVATSKA
MINISTARSTVO TURIZMA

KLASA: 350-02/18-01/3
URBROJ: 529-04-01-03/1-19-4
Zagreb, 01. travnja 2019.

SPLITSKO-DALMATINSKA ŽUPANIJA
OPĆINA SUĆURAJ
Općinski načelnik

PREDMET: Javna rasprava o Prijedlogu Urbanističkog plana uređenja građevinskog područja izvan naselja ugostiteljsko turističke namjene –T2 – Perna (dalje: UPU Perna)
- mišljenje, daje se

Poštovani,

nastavno na Vaš dopis (KLASA:350-03/19-30/1, URBROJ: 2128/04-19-11) od 04. ožujka 2019. kojim nas tražite sudjelovanje u javnoj raspravi o Prijedlogu UPU-a Perna, Ministarstvo turizma ovim putem ponavlja svoja stajališta iz dopisa KLASA: 350-02/18-01/4, URBROJ: 529-04-01-03/1-19-4 od 29. ožujka 2019.g., a koja se odnose na izradu UPU građevinskog područja izvan naselja ugostiteljsko turističke namjene T2 Vinogradine.

S poštovanjem,

POMOĆNIK MINISTRA

Robert Pende



REPUBLIKA HRVATSKA
MINISTARSTVO TURIZMA

KLASA: 350-02/18-01/4
URBROJ: 529-04-01-03/1-19-4
Zagreb, 29. ožujka 2019.

SPLITSKO-DALMATINSKA ŽUPANIJA
OPĆINA SUĆURAJ
Općinski načelnik

PREDMET: Javna rasprava o Prijedlogu Urbanističkog plana uređenja građevinskog područja izvan naselja ugostiteljsko turističke namjene –T2 – Vinogradine (dalje: UPU Vinogradine)
- mišljenje, daje se

Poštovani,

nastavno na Vaš dopis (KLASA:350-03/19-30/1, URBROJ: 2128/04-19-10) od 04. ožujka 2019. kojim nas tražite sudjelovanje u javnoj raspravi o Prijedlogu UPU-a Vinogradine, Ministarstvo turizma se očituje kako slijedi.

UPU Vinogradine (vrijedi i za UPU T2 Perna te UPU zone Prapratna) je stručan dokument u kojem su dobro definirani uvjeti smještaja i oblikovanja građevina, uvjeti gradnje i opremanja infrastrukture, zelenih površina te mjere zaštite okoliša proizašle iz Strateške studije zajedničkog postupka strateške procjene utjecaja na okoliš sva tri dokumenta.

Radi se o izgradnji tri zone, od kojih dvije uključuju hotelski smještaj, smještaj u apartmanima i vilama sa dodatnim sadržajima, između kojih se nalazi zona sportsko-rekreacijskih sadržaja. Ministarstvo turizma podupire donošenje dokumenata UPU-a za dvije turističke i sportsko-rekreacijsku zonu kao podlogu za realizaciju velikog turističkog projekta koji će doprinijeti ukupnoj turističkoj ponudi kako otoka Hvara i Splitsko-dalmatinske županije tako i razvoju ukupnog turističkog proizvoda Republike Hrvatske.

S poštovanjem,

POMOĆNIK MINISTRA
Robert Pende



REPUBLIKA HRVATSKA
Ministarstvo državne imovine

KLASA: 940-01/18-03/3246
URBROJ: 536-03-02-03/03-19-04

Zagreb, 15. travanj 2019.



REPUBLIKA HRVATSKA
SPLITSKO - DALMATINSKA ŽUPANIJA
OPĆINA SUĆURAJ

Riva 19
21469 Sućuraj

PREDMET: Urbanistički plan uređenja građevinskog područja izvan naselja, ugostiteljsko-turističke namjene (turističko naselje T2) - Perna
- mišljenje na prijedlog Plana za javnu raspravu, daje se
VEZA: Vaš dopis KLASA: 350-03/19-30/1, URBROJ: 2128/04-19-11 od 04. ožujka 2019.

Poštovani,

Ministarstvo državne imovine temeljem članka 9. stavka 1 Zakona o upravljanju državnom imovinom („Narodne Novine“, br.52/18) te članku 101. Zakona o prostornom uređenju („Narodne novine“, br.153/13, 65/17 i 114/18) u predmetu zahtjeva Općine Sućuraj – daje pozitivno mišljenje Općini Sućuraj u Splitskoj-dalmatinskoj županiji na Načrt konačnog prijedloga za javnu raspravu Urbanističkog plana uređenja građevinskog područja izvan naselja, ugostiteljsko-turističke namjene (turističko naselje T2) - Perna.

Naime, temeljem uvida u dostavljenu dokumentaciju (grafičkog i tekstualnog dijela Plana) proizlazi da tržišna vrijednost nekretnina u vlasništvu Republike Hrvatske nije umanjena.

S poštovanjem,

MINISTAR

dr. sc. Goran Marić



REPUBLIKA HRVATSKA
MINISTARSTVO UNUTARNJIH POSLOVA
POLICIJSKA UPRAVA SPLITSKO-DALMATINSKA
Sektor upravnih i inspekcijskih poslova
Inspektorat unutarnjih poslova

Broj: 511-12- 21-2796/2-2019-H.D.
Split, 12.03.2019. god.

18.03.19.
350-03/19-30/1
2126/05-15-15

**Općina Sućuraj;
Općinski Načelnik**

PREDMET: Javna rasprava o prijedlogu UPU građevinskog područja izvan naselja, ugostiteljsko-turističke namjene - Perna, Općina Sućuraj,

Vašim zahtjevom zaprimljenim od ovog tijela 06.03.2019. Klasa: 350-03/19-30/1, Urbr.:2128/04-19-11 od 04.03.2019. zatraženo je sudjelovanje na javnoj raspravi vezano za prijedlog UPU građevinskog područja izvan naselja, ugostiteljsko-turističke namjene - Perna, Općina Sućuraj.

Uvidom u našu evidenciju utvrđeno je da su za navedeni Plan izdani posebni uvjeti građenja

iz područja zaštite od požara 511-12-21-7171/2-2018- H.D. od 19.06.2018.

Dostavljeni posebni uvjeti su sadržani u tekstualnom dijelu plana, a prikaz vanjske javne hidrantske mreže u grafičkom dijelu plana, te nema primjedbi na prijedlog Plana.

Ovim smatramo da je na zahtjev odgovoreno.



VODITELJ INSPEKTORATA
Petar Bekavac

DOSTAVITI:

1. Naslovu
2. Pismohrana



društvo s ograničenom odgovornošću

10000 Zagreb, Ulica kneza Branimira 1

Uprava: Krunoslav Jakupčić, dipl.ing.šum. – predsjednik; Ante Sabljic, dipl.ing.šum. – član; mr.sc. Igor Fitzekal – član • MB 3631133 • OIB 69693144506 • Trgovački sud u Zagrebu (MBS 080251006) • Temeljni kapital 1.171.670.000,00 kn, uplaćen u cijelosti • SWIFT: PBZGHR2X • IBAN: HR46 2340 0091 1001 0036 0 • Telefon: 01/4804 111 • Telefaks: 01/4804 101 • pp 14B, 10002 Zagreb • web: <http://www.hsume.hr> • e-mail: direkcija@hsume.hr

KL:ST-18-2271/03

UR.BR:15-00-06/03-19-09

Split, 18. ožujka 2019.god.

REPUBLIKA HRVATSKA
SPLITSKO-DALMATINSKA
ŽUPANIJA
OPĆINA SUČURAJ
OPĆINSKI NAČELNIK

Predmet: Javna rasprava o Prijedlogu UPU građevinskog područja izvan naselja ugostiteljsko turističke namjene (turističko naselje) Perna-očitovanje

Temeljem Vašeg dopisa od 04. ožujka 2019. god (Klasa:350-03/19-30/1; Ur.broj: 2128/04-19-11) u kojem nas tražite zahtjeve prilikom izrade Urbanističkog plana uređenja građevinskog područja izvan naselja ugostiteljsko turističke namjene (turističko naselje) Perna, a uvidom u dostavljenu dokumentaciju te dokumentaciju kojom raspolažu Hrvatske šume d.o.o. Zagreb, UŠP Split, Šumarija Hvar, utvrdili smo da obuhvat plana ne zahvaća površine kojima gospodare Hrvatske šume d.o.o. Zagreb stoga nemamo ni zahtjeva prilikom izrade gore navedenog UPU-a.

S poštovanjem,

Rukovoditeljica Odjela za ekologiju:

Sanja Delić
Sanja Delić, dipl.ing.šum.



Ivan Melvan, dipl.ing.šum.

Na znanje: Šumarija Hvar



HRVATSKE VODE

VODNOGOSPODARSKI ODJEL
ZA SLIVOVE JUŽNOCENTRALNA
21000 Split, Vukovarska 35

OPĆINA SUČURAJ

Telefon: 021 / 309 400

Telefax: 021 / 309 491

KLASA: 350-02/18-01/0000312

URBROJ: 374-24-1-19-5

Datum: 15.03.2019.g.

Prijemopis	15.03.19.
Klasifikacijski oznaka	350-03/15-30/1
Uredni broj	2128/04-19-17

SPLITSKO-DALMATINSKA ŽUPANIJA

OPĆINA SUČURAJ

Općinski načelnik ✓

PREDMET: Urbanistički plan uređenja građevinskog područja izvan naselja, ugostiteljsko-turističke namjene (turističko naselje T2) - Perna, Općina Sućuraj: očitovanje na prijedloga plana, javna rasprava

Veza: Vaš zahtjev Klasa:350-03/19-30/1, Urbroj:2128/04-19-11 od 04.03.2019. g., zaprimljen 07.03.2019.g.

Uvidom u prijedlog za javnu raspravu Urbanističkog plana uređenja građevinskog područja izvan naselja, ugostiteljsko-turističke namjene (turističko naselje T2) - Perna (izrađivač JU Zavod za prostorno uređenje Splitsko-dalmatinske županije, Domovinskog rata 2, Split, ožujak 2019.), dostavljenog na CD-u, Hrvatske vode su utvrdile kako su u istom predviđena rješenja vodoopskrbe, zaštite od štetnog djelovanja voda i zaštite voda i mora od onečišćenja kroz realizaciju sustava odvodnje i objekata za pročišćavanje, kao i odredbe za provođenje plana, usklađeni su sa planskim dokumentima upravljanja vodama.

Obzirom da su vodoopskrbni sustav te sustav za odvodnju sanitarnih otpadnih voda na području Općine Sućuraj u nadležnosti tvrtke Hvarski vodovod d.o.o. iz Jelse, potrebno je prije prihvatanja predmetnog Plana ishoditi njihovo pozitivno mišljenje na predviđena rješenja vodoopskrbe i odvodnje otpadnih voda.

Mišljenja smo da je prijedlog za javnu raspravu Urbanističkog plana uređenja građevinskog područja izvan naselja, ugostiteljsko-turističke namjene (turističko naselje T2) - Perna sukladan sa planskim dokumentima upravljanja vodama, prema članku 36. Zakona o vodama (NN 153/09, NN 130/11 i 56/13, 14/14, 46/18).

S poštovanjem,


Direktor
Irina Putica, dipl.ing.građ.

Dostava:
1. 24 - 1, ovdje
2. Pismohrana



073418012



HAKOM

KLASA: 350-05/19-01/97
URBROJ: 376-10-19-3
Zagreb, 8. ožujka 2019.

OPĆINA SUĆURAJ
18.03.19.
350-03/19-30/1
2128/04-19-16

Republika Hrvatska
Splitsko-dalmatinska županija
Općina Sućuraj
Općinski načelnik
Riva 19
21469 Sućuraj

Predmet: Općina Sućuraj
UPU GRAĐEVINSKOG PODRUČJA UGOSTITELJSKO – TURISTIČKE
NAMJENE „PERNA”
- mišljenje u tijeku javne rasprave

Veza: Vaš dopis KLASA: 350-03/19-30/1, URBROJ: 2128/04-19-11 od 4. ožujka 2019.

Poštovani,

Hrvatska regulatorna agencija za mrežne djelatnosti (dalje: HAKOM) zaprimila je vaš dopis kojim tražite da na osnovu članka 101. Zakona o prostornom uređenju (NN br. 153/13) i članka 25. stavka 2. i 3. Zakona o elektroničkim komunikacijama (NN br. 73/08, 90/11, 133/12, 80/13, 71/14 i 72/17) izda mišljenje na prijedlog UPU GRAĐEVINSKOG PODRUČJA UGOSTITELJSKO – TURISTIČKE NAMJENE „PERNA” za javnu raspravu.

Uvidom u dostavljeni prijedlog UPU GRAĐEVINSKOG PODRUČJA UGOSTITELJSKO – TURISTIČKE NAMJENE „PERNA” za javnu raspravu **potvrđujemo** da na prijedlog nemamo primjedbi.

S poštovanjem,

RAVNATELJ

HRVATSKA REGULATORNA AGENCIJA
ZA MREŽNE DJELATNOSTI

Roberta Frangeša Mihovića *mr.sc. Miran Gosta*
4 ZAGREB *P. O. Mirca*

Dostaviti:

1. Naslovu preporučeno

Za izrađivača:

Odgovorna voditeljica Plana

Nora Nikšić, dipl. ing. arh. A-U 25



NORA NIKŠIĆ
dipl. ing. arh.
DVLAŠTENA ARHITEKTICA
URBANISTICA
A-U 25

Nora Nikšić

Za nositelja izrade Plana:

V.d. pročelnik Upravnog odjela

Leonardo Čurin, dipl. iur.

