

Naziv plana: **IZMJENA I DOPUNA  
PROSTORNOG PLANA UREĐENJA  
OPĆINE PODBABLJE (II)**

**IZVJEŠĆE O JAVNOJ RASPRAVI**

Izrađivač: **URBOS d.o.o. SPLIT**

Nositelj izrade: **OPĆINA PODBABLJE  
JEDINSTVENI UPRAVNI ODJEL**

PROČELNIK  
Zoran Mustapić, dipl. iur.

Pripremili: **OPĆINA PODBABLJE**  
Mate Matković, zamjenik načelnika

**URBOS d.o.o. SPLIT**

Maja Madiraca, dipl.oec., odgovorni voditelj  
Mislav Madiraca, manager EU fondova  
Gordana Radman, dipl.ing.arh.,  
Toni Lušić, mag.ing.arch.  
dr.sc. Zoran Radman

## **SADRŽAJ**

1. Uvodne napomene
2. Zaključak o utvrđivanju Prijedloga plana za javnu raspravu
3. Objava javne rasprave
4. Posebna obavijest o javnoj raspravi
5. Zapisnik o javnom izlaganju
6. Mišljenja, prijedlozi i primjedbe sudionika u javnoj raspravi

## 1. UVOD

Temeljem članka 94. Zakona o prostornom uređenju („Narodne novine“, broj 153/13 i 65/17.) i Zaključka načelnika Općine Podbablje (klasa: 350-02/02-18/3, urbroj: 2129-05/02-18-16) od 21. ožujka 2018. godine) Jedinostveni upravni odjel Općine Podbablje, kao nositelj izrade plana, proveo je javnu raspravu o Prijedlogu Izmjena i dopuna Prostornog plana uređenja Općine Podbablje (II).

Javna rasprava o Prijedlogu Izmjena i dopuna Prostornog plana uređenja Općine Podbablje (II) objavljena je u dnevnom tisku „Slobodna Dalmacija“ dana 2. travnja 2018. godine, na oglasnoj ploči Općine Podbablje te na mrežnim stranicama Općine Podbablje i Ministarstva graditeljstva i prostornog planiranja.

Javni uvid o Prijedlogu Izmjena i dopuna Prostornog plana uređenja Općine Podbablje (II) trajao je u razdoblju od 17. travnja do 25. travnja 2018. godine u općinskoj vijećnici Općine Podbablje, na adresi Domovinske zahvalnosti 36, Kamenmost.

Javno izlaganje Prijedloga Izmjena i dopuna Prostornog plana uređenja Općine Podbablje (II) sa stručnim obrazloženjem izrađivača održano je 17. travnja 2018. godine u općinskoj vijećnici Općine Podbablje, s početkom u 10:00 sati. O javnom izlaganju nositelj izrade vodio je zapisnik.

Mišljenja, primjedbe i prijedlozi građana na Prijedlog Izmjena i dopuna Prostornog plana uređenja Općine Podbablje (II) su iskazani tijekom javne rasprave, bilo:

- upisom u knjigu primjedbi,
- u pisanom obliku dostavom Nositelju izrade.

Na javnom izlaganju povodom javne rasprave o Prijedlogu Izmjena i dopuna Prostornog plana uređenja Općine Podbablje (II) nije bilo zainteresiranih građana.

U skladu sa člankom 102. Zakona o prostornom uređenju („Narodne novine“, broj 153/13 i 65/17.) odgovorni voditelj u suradnji s nositeljem izrade obradio je sva pristigla mišljenja javnopravnih tijela te pripremio ovo Izvješće o javnoj raspravi.

## 2. ZAKLJUČAK O UTVRĐIVANJU PRIJEDLOGA PLANA ZA JAVNU RASPRAVU



REPUBLIKA HRVATSKA  
SPLITSKO DALMATINSKA ŽUPANIJA  
OPĆINA PODBABLJE

Klasa: 350-02/02-18/3  
Urbroj: 2129-05/02-18-16  
Drum, 21. ožujka 2018.

Temeljem članka 95., 104. i 113. Zakona o prostornom uređenju („Narodne novine“ br. 155/13, 65/17) i Članka 39. Statuta Općine Podbablje (Službeni glasnik Općine Podbablje br. 02/13), Načelnik Općine Podbablje, dana 22. ožujka 2018. godine, donosi

### ZAKLJUČAK

1. Utvrđuje se Prijedlog Izmjena i dopuna Prostornog plana uređenja Općine Podbablje („Službeni glasnik Općine Podbablje“ broj 2/11., 5/15.)
2. O Prijedlogu Izmjena i dopuna Prostornog plana uređenja Općine Podbablje provesti će se javna rasprava koja će trajati od 17. travnja 2018. – 25. travnja 2018. godine.
3. Tekstualni i grafički dio Prijedloga Izmjena i dopuna Prostornog plana uređenja Općine Podbablje bit će izložen na javni uvid u prostoriji općinske vijećnice Općine Podbablje, na adresi Domovinske zahvalnosti 36, Kamenmost, svakog radnog dana u vremenu od 8,00 – 14,00 sati tijekom trajanja javne rasprave te na Internet stranici [www.podbablje.hr](http://www.podbablje.hr).
4. Javno izlaganje održat će se 17. travnja početkom u 10.00 sati u prostorijama općinske vijećnice Općine Podbablje, na adresi Domovinske zahvalnosti 36, Kamenmost.
5. Zainteresirane fizičke i pravne osobe mogu prijedloge i primjedbe upisati u knjigu primjedbi te ih mogu nositelju izrade dostaviti na protokol Općine Podbablje ili putem pošte na adresu: Općina Podbablje, Drum 15, 21262 Kamenmost najkasnije do 25. travnja 2018. godine.  
  
Prijedlozi i primjedbe koji nisu dostavljeni u roku i nisu čitko napisani neće se uzeti u obzir u pripremi izvješća o javnoj raspravi.
6. Zadužuje se Jedinствeni upravni odjel Općine Podbablje za objavljivanje javne rasprave o Prijedlogu Izmjena i dopuna Prostornog plana uređenja Općine Podbablje, na web stranicama Općine i u informacijskom sustavu prostornog uređenja te u dnevnom tisku.

NAČELNIK OPĆINE PODBABLJE  
Ante Kujundžić, prof.

### 3. OBJAVA JAVNE RASPRAVE

Temeljem članka 96. Zakona o prostornom uređenju („Narodne novine“, broj 153/13 i 65/17.) i Zaključka načelnika Općine Podbablje objavljena je javna rasprava o Prijedlogu Izmjena i dopuna Prostornog plana uređenja Općine Podbablje (II) u dnevnom tisku „Slobodna Dalmacija“ dana 7. travnja 2017. godine, na oglasnoj ploči Općine Podbablje te na mrežnim stranicama Općine Podbablje i Ministarstva graditeljstva i prostornog uređenja.



REPUBLIKA HRVATSKA  
ŽUPANIJA SPLITSKO DALMATINSKA  
OPĆINA POBBABLJE  
NAČELNIK  
Klasa: 350-02/02-18/4  
Urbroj: 2129-09/02-18-16  
Drum, 02.travanj 2018. godine

Temeljem članka 95. Zakona o prostornom uređenju („Narodne novine« broj 153/13, 65/17) te Odluke o izradi Izmjena i dopuna prostornog plana uređenja Općine Podbablje (II) („Službeni glasnik Općine Podbablje“ broj 02/17), načelnik Općine Podbablje objavljuje

#### JAVNU RASPRAVU O PRIJEDLOGU IZMJENA I DOPUNA PROSTORNOG PLANA UREĐENJA OPĆINE POBBABLJE (II)

1. Javna rasprava o prijedlogu Izmjena i dopuna prostornog plana uređenja Općine Podbablje započinje 17. travnja 2018. godine i završava 25. travnja 2018. godine.
2. Za vrijeme trajanja javne rasprave za sve zainteresirane osiguran je javni uvid u prijedlog Plana u općinskoj vijećnici, na adresi Domovinske zahvalnosti 36, Kamenmost, **radnim danom od 08:00 do 14:00 sati** te na internet stranici **www.podbablje.hr**.
3. Javno izlaganje prijedloga Plana održat će se dana 17. travnja 2018. godine u prostoriji općinske vijećnice Općine Podbablje, na adresi Domovinske zahvalnosti 36, Kamenmost sa početkom u **10:00 sati**.
4. Prijedlozi, primjedbe i pisana očitovanja u svezi prijedloga Plana mogu se za vrijeme trajanja javne rasprave dostaviti:

– u pisanom obliku na adresu: Općina Podbablje, Drum 15, 21262 Podbablje.

– upisati u knjigu primjedbi i prijedloga koja će se nalaziti na mjestu uvida i izlaganja Prijedloga Plana.

Prijedlozi i primjedbe koji nisu čitko napisani i potpisani imenom i prezimenom uz adresu podnositelja, neće se uzeti u obzir u pripremi Izvješća o javnoj raspravi.

Prijedlozi i primjedbe koje se ne odnose na izradu Plana utvrđenog Odlukom o izradi Izmjena i dopuna prostornog plana uređenja Općine Podbablje (II) nisu predmet ove javne rasprave te se sukladno tome neće razmatrati.

Općinski načelnik  
Ante Kujundžić, prof.

„Slobodna Dalmacija“ od 7. travnja 2018.g.



REPUBLIKA HRVATSKA  
ŽUPANIJA SPLITSKO DALMATINSKA  
OPĆINA PODBABLJE  
NAČELNIK

Klasa: 350-02/02-18/4, Urbroj: 2129-09/02-18-16  
Drum, 02.travanj 2018. godine

Temeljem članka 95. Zakona o prostornom uređenju (»Narodne novine« broj 153/13, 65/17) te Odluke o izradi Izmjena i dopuna prostornog plana uređenja Općine Podbablje (II) („Službeni glasnik Općine Podbablje“ broj 02/17), načelnik Općine Podbablje objavljuje

**JAVNU RASPRAVU O PRIJEDLOGU IZMJENA I DOPUNA  
PROSTORNOG PLANA UREĐENJA OPĆINE PODBABLJE (II)**

1. Javna rasprava o prijedlogu Izmjena i dopuna prostornog plana uređenja Općine Podbablje započinje **17. travnja 2018. godine i završava 25. travnja 2018. godine.**
2. Za vrijeme trajanja javne rasprave za sve zainteresirane osiguran je javni uvid u prijedlog Plana u općinskoj vijećnici, na adresi Domovinske zahvalnosti 36, Kamenmost, **radnim danom od 08:00 do 14:00 sati** te na internet stranici **www.podbablje.hr**.
3. Javno izlaganje prijedloga Plana održat će se dana **17. travnja 2018. godine** u prostoriji općinske vijećnice Općine Podbablje, na adresi Domovinske zahvalnosti 36, Kamenmost sa početkom u **10:00 sati**.
4. Prijedlozi, primjedbe i pisana očitovanja u svezi prijedloga Plana mogu se za vrijeme trajanja javne rasprave dostaviti:
  - u pisanom obliku na adresu: Općina Podbablje, Drum 15, 21262 Podbablje.
  - upisati u knjigu primjedbi i prijedloga koja će se nalaziti na mjestu uvida i izlaganja Prijedloga Plana.

Prijedlozi i primjedbe koji nisu čitko napisani i potpisani imenom i prezimenom uz adresu podnositelja, neće se uzeti u obzir u pripremi Izvješća o javnoj raspravi.

Prijedlozi i primjedbe koje se ne odnose na izradu Plana utvrđenog Odlukom o izradi Izmjena i dopuna prostornog plana uređenja Općine Podbablje (II) nisu predmet ove javne rasprave te se sukladno tome neće razmatrati.

**Općinski načelnik Ante Kujundžić, prof.**

#### **4. POSEBNA OBAVIJEST O JAVNOJ RASPRAVI**

Javnopravna tijela (određena posebnim propisima) kojima je u skladu s čl. 97. Zakona o prostornom uređenju („Narodne novine“, broj 153/13 i 65/17.), dostavljena posebna pisana obavijest o javnoj raspravi su:

Dostaviti:

1. MINISTARSTVO KULTURE, UPRAVA ZA ZAŠTITU KULTURNE BAŠTINE,  
Konzervatorski odjel u Imotskom, Ante Starčevića 7, 21260 Imotski
2. MINISTARSTVO ZAŠTITE OKOLIŠA I ENERGETIKE, Radnička cesta 80, 10000 Zagreb
  - Uprava za procjenu utjecaja na okoliš i održivo gospodarenje otpadom
  - Uprava za zaštitu prirode
3. HEP - OPERATOR PRIJENOSNOG SUSTAVA, Kupuska 4, 10000 Zagreb
4. HEP - OPERATOR DISTRIBUCIJSKOG SUSTAVA, ELEKTRODALMACIJA Split, Služba za razvoj i investicije, Pogon Imotski
5. VODOVOD IMOTSKE KRAJINE doo, Blajburška ulica 133, 21260, Imotski
6. HAKOM - Hrvatska regulatorna agencija za mrežne djelatnosti, Ulica Roberta Frangeša Mihanovića 9, 10110 Zagreb
7. MINISTARSTVO OBRANE, Uprava za materijalne resurse, Služba za nekretnine, graditeljstvo i zaštitu okoliša, PP 252, Sarajevska bb, 10000 Zagreb
8. MUP- Policijska uprava splitsko-dalmatinska, Sektor upravnih, inspeksijskih i poslova civilne zaštite, Trg Hrvatske bratske zajednice 9, 21000 Split
9. DRŽAVNA UPRAVA ZA ZAŠTITU I SPAŠAVANJE, Područni ured u Splitu, Odjel za zaštitu i spašavanje, Moliških Hrvata 1, 21000 Split,
10. MINISTARSTVO POLJOPRIVREDE, Ulica grada Vukovara 78, 10000 Zagreb
11. HRVATSKE ŠUME, Šumarija Imotski, Kralja Tomislava 3, 21260, Imotski
12. HRVATSKE VODE, Vodnogospodarski odjel za slivove južnoga Jadrana, Vukovarska 35, 21000 Split,
13. ŽUPANIJSKA UPRAVA ZA CESTE, 21000 SPLIT, Ruđera Boškovića 22
14. HRVATSKE CESTE, Vončinina 3, 10000 Zagreb



**Hrvatska pošta** ADVICE of receipt/of delivery/of payment  
 Croatian Post Inc. / Republika Hrvatska POVRATNICA — Obavijest o prijemu/uručenju/isplati P-21/CN 07

Office of posting: 21260 Date: 11.09.2018

Address of the item: HIAUOM - REGULATORNA  
 AGENCIJA  
 ZBARKA FRANCESKA HANAUCA 9  
 Nature of the item: 1000 ZAKREB

Registered letter:  Postal parcel:  Insured letter:  Money order:

Value Statement: 1000 HRK

AR RF 00 086 697 4 HR

Return to: Name: OPCIJA PODRABJE  
 Street and No: DRUM 15  
 Locality and country: 21262 KATJENTOSI  
 24

Stamp: 21260

Signature: 13.09.2018

On postal service: Poštanska služba

Stamp of the office returning the advice: Otkup lige poštomnog uređa i/ili uređaja

On: 28. travnja: 75016 Hrvatska pošta

**Hrvatska pošta** ADVICE of receipt/of delivery/of payment  
 Croatian Post Inc. / Republika Hrvatska POVRATNICA — Obavijest o prijemu/uručenju/isplati P-21/CN 07

Office of posting: 21260 Date: 11.09.2018

Address of the item: DEJANA LIPIVA ZA  
 ZASTUP. SPASAVANJE - PH. SP. H.  
 MOLEKULI LIPIVA  
 1000 SPLIT

Registered letter:  Postal parcel:  Insured letter:  Money order:

Value Statement: 1000 HRK

AR RF 00 086 700 8 HR

Return to: Name: OPCIJA PODRABJE  
 Street and No: DRUM 15  
 Locality and country: 21262 KATJENTOSI  
 24

Stamp: 21260

Signature: 13.09.2018

On postal service: Poštanska služba

Stamp of the office returning the advice: Otkup lige poštomnog uređa i/ili uređaja

On: 28. travnja: 75016 Hrvatska pošta

**Hrvatska pošta** ADVICE of receipt/of delivery/of payment  
 Croatian Post Inc. / Republika Hrvatska POVRATNICA — Obavijest o prijemu/uručenju/isplati P-21/CN 07

Office of posting: 21260 Date: 11.09.2018

Address of the item: HEN-OPERATOR DIST. SUSTAV  
 CENTRALIZIRANA SRET-DIGITAL  
 MISTI, K. DOKUMENTI  
 1000 SPLIT

Registered letter:  Postal parcel:  Insured letter:  Money order:

Value Statement: 1000 HRK

AR RF 00 086 695 7 HR

Return to: Name: OPCIJA PODRABJE  
 Street and No: DRUM 15  
 Locality and country: 21262 KATJENTOSI  
 24

Stamp: 21260

Signature: 13.09.2018

On postal service: Poštanska služba

Stamp of the office returning the advice: Otkup lige poštomnog uređa i/ili uređaja

On: 28. travnja: 75016 Hrvatska pošta



Office of posting  
Pravni podružni ured  
21260  
Date  
Datum  
11.04.2018

Address of the item  
Pravni podružni ured  
HEVATSKE SUICE  
BUDARISA MOTSKI  
KRAJA TOPIZANA 3, 21260 MOTSKI

Nature of the item/Vrsta pošiljke  
 Registered Letter  
 Postal parcel  
 Insured letter  
 Money order  
 Value Shipment  
 Amount  
 Insured letter  
 Amount

Nr of item  
Br. pošiljke

Meets on a destination/Ispunjava se na odredištu  
 The item mentioned above has been duly  
 Date  
 Datum  
 20

Signature  
Datum i potpis  
11.04.2018 [Signature]



On postal service  
Poštovana služba

Stamp of the office returning the advice  
Oznaka žiga potporučnog ureda  
i/ili vrata obavijest

Return to  
Vratiti  
Name  
Ime i prezime ili naziv tvrtke  
OPĆINA DOĐBABJE

Street and Nr  
Ulica i br.  
DRUM 15

Locality and country  
Mjesto i država  
21262 KATIENTIČI  
RH

Office of posting  
Pravni podružni ured  
21260  
Date  
Datum  
11.04.2018

Address of the item  
Pravni podružni ured  
MINISTARSTVO KULTURE  
4P ZA ZATV. KONFER. COCEL ITOJKI  
STARENICA 7  
21260 MOTSKI

Nature of the item/Vrsta pošiljke  
 Registered Letter  
 Postal parcel  
 Insured letter  
 Money order  
 Value Shipment  
 Amount  
 Insured letter  
 Amount

Nr of item  
Br. pošiljke

Meets on a destination/Ispunjava se na odredištu  
 The item mentioned above has been duly  
 Date  
 Datum  
 20

Signature  
Datum i potpis  
11.04.2018 [Signature]



On postal service  
Poštovana služba

Stamp of the office returning the advice  
Oznaka žiga potporučnog ureda  
i/ili vrata obavijest

Return to  
Vratiti  
Name  
Ime i prezime ili naziv tvrtke  
OPĆINA DOĐBABJE

Street and Nr  
Ulica i br.  
DRUM 15

Locality and country  
Mjesto i država  
21262 KATIENTIČI  
RH

Office of posting  
Pravni podružni ured  
21260  
Date  
Datum  
11.04.2018

Address of the item  
Pravni podružni ured  
SUĐANSKA UPRAVA 21  
CESTE RUDERA BOSKOVICH 22  
21000 SPLIT

Nature of the item/Vrsta pošiljke  
 Registered Letter  
 Postal parcel  
 Insured letter  
 Money order  
 Value Shipment  
 Amount  
 Insured letter  
 Amount

Nr of item  
Br. pošiljke

Meets on a destination/Ispunjava se na odredištu  
 The item mentioned above has been duly  
 Date  
 Datum  
 20

Signature  
Datum i potpis  
13.04.2018 [Signature]



On postal service  
Poštovana služba

Stamp of the office returning the advice  
Oznaka žiga potporučnog ureda  
i/ili vrata obavijest

Return to  
Vratiti  
Name  
Ime i prezime ili naziv tvrtke  
OPĆINA DOĐBABJE

Street and Nr  
Ulica i br.  
DRUM 15

Locality and country  
Mjesto i država  
21262 KATIENTIČI  
RH

On postal service  
Pobavljeno službu

AR

Stamp of the office returning the advice  
Otvak. žiga potvrđujući uradu  
koj vrata obavijest

Office of posting  
Prijemno postovno uređje  
21260  
Date  
Datum  
11.09.2018

Address of the item  
Preporučena poštom  
U DOVOĐ 1770JSKE RRAĐINE  
BLAŽBURSKA 133, 21260 1770JSKE

Nature of the item/Vrsta pošiljke  
Registered/Letter  
Preporučena/Pisama  
Postal parcel  
Preporučena  
Insured letter  
Pisam  
Value Shipment  
Vrijednosna pošiljka  
Amount  
Iznos

AR RF 00 086 696 5 HR

Return to  
Vratiti  
Name  
Ime i prezime ili naziv tvrtke  
OPĆINA PODBAŽJE  
Street and n°  
Ulica i br.  
DRUM 15  
Locality and country  
Mjesto i država  
21262 KATIENTIJSKI  
QH

Meets on a destination/Ispunjava se na određitu  
The item mentioned above has been duly  
Gore navedena pošiljka  
delivered  
uručena je  
paid  
isplaćena je  
Date  
Datum  
2-0  
Signature  
Datum i potpis  
11.09.2018 S. Delo

The advice may be signed by the addressee or, if the regulations of the country of destination so provide, by another authorized person.  
Ovu obavijest može potpisati primatelj ili, ako to propisi određene države dopuštaju, druga osoba koja može ili zagarantirati određujući potvrđujući uradu.

On postal service  
Pobavljeno službu

AR

Stamp of the office returning the advice  
Otvak. žiga potvrđujući uradu  
koj vrata obavijest

Office of posting  
Prijemno postovno uređje  
21260  
Date  
Datum  
13.09.2018

Address of the item  
Preporučena poštom  
HRVATSKE CESTE  
VINOVA NA 3, 10000 ZAGREB

Nature of the item/Vrsta pošiljke  
Registered/Letter  
Preporučena/Pisama  
Postal parcel  
Preporučena  
Insured letter  
Pisam  
Value Shipment  
Vrijednosna pošiljka  
Amount  
Iznos

AR RF 00 086 688 6 HR

Return to  
Vratiti  
Name  
Ime i prezime ili naziv tvrtke  
OPĆINA PODBAŽJE  
Street and n°  
Ulica i br.  
DRUM 15  
Locality and country  
Mjesto i država  
21262 KATIENTIJSKI  
QH

Meets on a destination/Ispunjava se na određitu  
The item mentioned above has been duly  
Gore navedena pošiljka  
delivered  
uručena je  
paid  
isplaćena je  
Date  
Datum  
13.09.2018  
Signature  
Datum i potpis  
OPUNOMOĆENIK

The advice may be signed by the addressee or, if the regulations of the country of destination so provide, by another authorized person.  
Ovu obavijest može potpisati primatelj ili, ako to propisi određene države dopuštaju, druga osoba koja može ili zagarantirati određujući potvrđujući uradu.

On postal service  
Pobavljeno službu

AR

Stamp of the office returning the advice  
Otvak. žiga potvrđujući uradu  
koj vrata obavijest

Office of posting  
Prijemno postovno uređje  
21260  
Date  
Datum  
11.09.2018

Address of the item  
Preporučena poštom  
MUP  
PU SPLITSKO DALMATINSKA  
SEKTOR GA I INSPEKCIJE POLICAJA  
TJELU NA RAVNISKI PAGOVICE  
21000 SPLIT

Nature of the item/Vrsta pošiljke  
Registered/Letter  
Preporučena/Pisama  
Postal parcel  
Preporučena  
Insured letter  
Pisam  
Value Shipment  
Vrijednosna pošiljka  
Amount  
Iznos

AR RF 00 086 699 1 HR

Return to  
Vratiti  
Name  
Ime i prezime ili naziv tvrtke  
OPĆINA PODBAŽJE  
Street and n°  
Ulica i br.  
DRUM 15  
Locality and country  
Mjesto i država  
21262 KATIENTIJSKI  
QH

Meets on a destination/Ispunjava se na određitu  
The item mentioned above has been duly  
Gore navedena pošiljka  
delivered  
uručena je  
paid  
isplaćena je  
Date  
Datum  
13-04-2018  
Signature  
Datum i potpis

REPUBLIKA HRVATSKA  
MINISTARSTVO UNUTARNJI POSLOVA  
POLICIJSKA UPRAVA  
SPLITSKO DALMATINSKA

The advice may be signed by the addressee or, if the regulations of the country of destination so provide, by another authorized person.  
Ovu obavijest može potpisati primatelj ili, ako to propisi određene države dopuštaju, druga osoba koja može ili zagarantirati određujući potvrđujući uradu.



Office of posting  
Prijemno postništvo: **21260** Date: **11.04.2018**

Address of the item  
Prijemni adresa: **HRVATSKA VOJNOG KODIC ZA USTANOVA ZAPOSLENIMA U HRVATSKOJ VOJNOJ ZEMALJSKOJ POKRAJINI 21000 SPLIT**


Nature of the item/Vrsta pošiljke:  
 Registered letter  
 Postal parcel  
 Insured letter  
 Money order  
 Value Statement  
 Amount letter

# of item in postbox: **AR RF 00 086 690 9 HR**

Meets on a destination/ispunjava se na odredištu:  
 The item mentioned above has been duly delivered/ispunjava se  
 paid/ispunjava se  
 Date: **13-04-2018**

Signature: **M**

**AR**



Return to Vrati:

Name: **OPĆINA PODBAŠE**

Street and nr./Ulica i br.: **DRUŽ 15**

Locality and country/Mjesto i država: **21262 KAMENNOST**

**2H**

**HRVATSKE VOJNOG KODIC ZA USTANOVA ZAPOSLENIMA U HRVATSKOJ VOJNOJ ZEMALJSKOJ POKRAJINI**

Office of posting  
Prijemno postništvo: **21260** Date: **13.04.2018**

Address of the item  
Prijemni adresa: **MINISTARSTVO OBRANE UDRUŽENJE ZA ZAŠTITU ŽENJACI PZPIL, SARAJEVO 11**

Nature of the item/Vrsta pošiljke:  
 Registered letter  
 Postal parcel  
 Insured letter  
 Money order  
 Value Statement  
 Amount letter

# of item in postbox: **AR RF 00 086 698 8 HR**

Meets on a destination/ispunjava se na odredištu:  
 The item mentioned above has been duly delivered/ispunjava se  
 paid/ispunjava se  
 Date: **13-04-2018**

Signature: **SEKTOR ZA VOJNO INŽENJERSTVO**

**AR**



Return to Vrati:

Name: **OPĆINA PODBAŠE**

Street and nr./Ulica i br.: **DRUŽ 15**

Locality and country/Mjesto i država: **21262 KAMENNOST**

**2H**

**SEKTOR ZA VOJNO INŽENJERSTVO 13-04-2018 57778**

Office of posting  
Prijemno postništvo: **21260** Date: **13.04.2018**

Address of the item  
Prijemni adresa: **MINISTARSTVO ZA ZAŠTITU OKOLIŠA I ENERGETIKE NA ČASLIJ, RADNIČKA ČESTA 80**


Nature of the item/Vrsta pošiljke:  
 Registered letter  
 Postal parcel  
 Insured letter  
 Money order  
 Value Statement  
 Amount letter

# of item in postbox: **AR RF 00 086 693 0 HR**

Meets on a destination/ispunjava se na odredištu:  
 The item mentioned above has been duly delivered/ispunjava se  
 paid/ispunjava se  
 Date: **13-04-2018**

Signature: **REPUBLIKA HRVATSKA MINISTARSTVO ZAŠTITE OKOLIŠA I ENERGETIKE**

**AR**



Return to Vrati:

Name: **OPĆINA PODBAŠE**

Street and nr./Ulica i br.: **DRUŽ 15**

Locality and country/Mjesto i država: **21262 KAMENNOST**

**2H**

**REPUBLIKA HRVATSKA MINISTARSTVO ZAŠTITE OKOLIŠA I ENERGETIKE 13-04-2018 Radnička c. 80**

Office of posting  
Prijema postovne ured  
21260  
Date  
Datum  
13-04-2018

Address of the item  
Prijemna adresa  
MINISTARSTVO ZAŠTITE OKOLIŠA  
I ENERGETIKE  
UL. GRADA VUKOVARA 78  
10000 Zagreb, Republika Hrvatska

Nature of the item/Vrsta pošiljke  
Registered/Letter  
Prijemna/Pisimo  
 Parcel parcel  
Pakovanje  
 Insured letter  
Osigurano pismo  
 Money order  
Liquida

Meets on a destination/Isporučava se na određenu  
The item mentioned above has been duly  
dostavljeno  
 delivered  
isporučeno  
Signature/  
Datum i potpis  
ZAGREB, UL. grada Vukovara 78

Value Statement  
Izjava o vrijednosti  
Amount  
Iznos  
13-04-2018

Signature/  
Datum i potpis  
ZAGREB, UL. grada Vukovara 78

The advice may be signed by the addressee or, if the regulations of the country of destination so provide, by another authorized person.  
Ova obavijest može potpisati primatelj ili, ako to propisuje zakonodavstvo države odredišta, druga osoba koja je ovlaštena za primanje poštomnog urenda.

AR

On postal service  
Poslansko službe

Stamp of the office receiving the advice  
Češnje žiga primatelj/urudnja  
i/ili vrsta službe

1674 16-74

10200

Return to  
Vratiti

Name  
Ime / prezime i nato ime  
OPĆINA PODRABJE

Street and No.  
Ulica i br.  
DRUM 15

Locality and country  
Mjesto i država  
21262 KAMENJOST

2-H

AR RF 00 086 701 1 HR

To be filled in by the addressee  
(primatelj)

13-04-2018

Office of posting  
Prijema postovne ured  
21260  
Date  
Datum  
13-04-2018

Address of the item  
Prijemna adresa  
MINISTARSTVO ZAŠTITE OKOLIŠA  
I ENERGETIKE  
UL. GRADA VUKOVARA 78  
10000 Zagreb, Republika Hrvatska

Nature of the item/Vrsta pošiljke  
Registered/Letter  
Prijemna/Pisimo  
 Parcel parcel  
Pakovanje  
 Insured letter  
Osigurano pismo  
 Money order  
Liquida

Meets on a destination/Isporučava se na određenu  
The item mentioned above has been duly  
dostavljeno  
 delivered  
isporučeno  
Signature/  
Datum i potpis  
ZAGREB, Republika Hrvatska

Value Statement  
Izjava o vrijednosti  
Amount  
Iznos

Signature/  
Datum i potpis  
ZAGREB, Republika Hrvatska

The advice may be signed by the addressee or, if the regulations of the country of destination so provide, by another authorized person.  
Ova obavijest može potpisati primatelj ili, ako to propisuje zakonodavstvo države odredišta, druga osoba koja je ovlaštena za primanje poštomnog urenda.

AR

On postal service  
Poslansko službe

Stamp of the office receiving the advice  
Češnje žiga primatelj/urudnja  
i/ili vrsta službe

16 4 18-74

Return to  
Vratiti

Name  
Ime / prezime i nato ime  
OPĆINA PODRABJE

Street and No.  
Ulica i br.  
DRUM 15

Locality and country  
Mjesto i država  
21262 KAMENJOST

2-H

AR RF 00 086 692 6 HR

To be filled in by the addressee  
(primatelj)

13-04-2018

## 5. ZAPISNIK O JAVNOM IZLAGANJU

Sukladno članku 99. Zakona o prostornom uređenju („Narodne novine“, broj 153/13 i 65/17.) provedeno je javno izlaganje Prijedloga Izmjena i dopuna Prostornog plana uređenja Općine Podbablje (II), dana 17. travnja 2018. godine u prostorijama općinske vijećnice Općine Podbablje u Kamenmostu, s početkom u 10:00 sati, o kojem se vodio zapisnik.

Zapisnik o javnom izlaganju prikazan je u nastavku ovog Izvješća.

REPUBLIKA HRVATSKA

SPLITSKO-DALMATINSKA ŽUPANIJA




OPĆINA PODBABLJE

DRUM, 17.04.2018.

### ZAPISNIK O JAVNOM IZLAGANJU IZMJENA I DOPUNA

#### PROSTORNOG PLANA OPĆINE PODBABLJE

Javnom izlaganju su nazočili:

MILAVNA BOVKIĆ, URBOS d.o.o.,   
Zoran Kustogica,   
NATE NATKONIĆ 

Javno izlaganje trajalo je od 10,00 do 11,00 sati. Nije zaprimljena niti jedna primjedba.

NAČELNIK: Ante Kujundžić



## **6. MIŠLJENJA, PRIJEDLOZI I PRIMJEDBE SUDIONIKA U JAVNOJ RASPRAVI**

### **MIŠLJENJA, PRIJEDLOZI I PRIMJEDBE GRAĐANA**

Na javnom izlaganju povodom javne rasprave o Prijedlogu Izmjena i dopuna Prostornog plana uređenja Općine Podbablje (II) nije bilo zainteresiranih građana.

**Nositelju izrade je upućeno 14** pisanih mišljenja/prijedloga/primjedbi građana.



**Mladen Gudelj- Velaga**  
DRUM 15  
21262 KAMENMOST

(1)

REPUBLIKA SPLITSKO-DALMATINSKA  
OPĆINA PODBABLJE  
01 OPĆINSKO VIJEĆE

Primljeno	18.04.2018.	Org. jedn.	
Klasifikacijska oznaka	300-07/02-N-1	Pr.	Vr.
Uredništvo / broj	223-05/02-18-1		

PREDMET: PRIMJEDBA

U postupku izlaganja izmjena Prostornog plana Općine Podbablje predlažem da k.č. 1818, 1817 i 1813 k.o. Poljica uvrstite u građevinsko područje općine Podbablje

S poštovanjem,

Mladen Gudelj-Velaga

*Mladen Gudelj Velaga*



0 50m

geoportal.dgu.hr

Ispisano 02.05.2018.

NAPOMENA: NIJE JAVNA ISPRAVA

**Ante Margeta**

Mejaši, 6A  
21000 Split

OPĆINA PODBABLJE  
Drum 15, 21262 Kamenmost

PREDMET: PRIMJEDBA

U postupku izlaganja izmjena Prostornog plana Općine Podbablje predlažem da dio čestica 3156/8, 3155/8 k.o. Poljica budu uvrštene u građevinsku zonu Prostornog plana Općine Podbablje jer na istim namjeravam izgraditi obiteljsku kuću.

ZUPANIJA SPLITSKO-DALMATINSKA  
OPĆINA PODBABLJE  
OPĆINSKO VJEĆE

Primijeno	18.06.2018	Org. jed.
Klasifikacijska oznaka		
Urudbeni broj	350-04/02-18-2	Pr. Vr.
	229-05/02-18-2	

S poštovanjem,

Ante Margeta

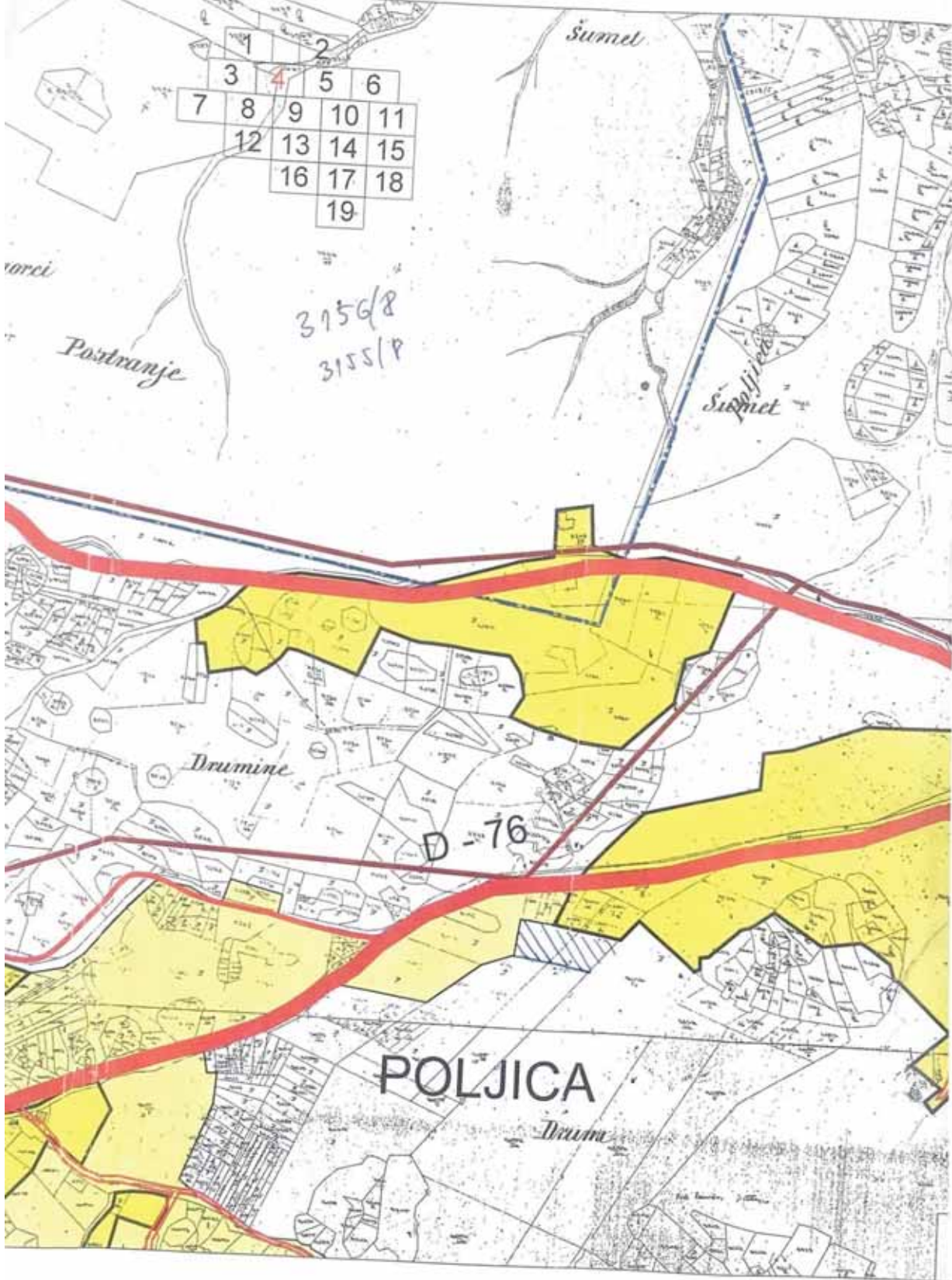




IE MARGETA  
ETAPSI GA, 21000 SPLIT  
OIB: 03166328315

1	2			
3	4	5	6	
7	8	9	10	11
12	13	14	15	
16	17	18		
19				

3156/8  
3155/8



Toni Smoljko  
Vukovarska 8,  
2162 Kamenmost, Grubine

OPĆINA PODBABLJE  
ZI OPĆINSKO VIJEĆE

Datum: 19.04.2018		Org. jedi	
Klasifikacijska oznaka 350-07/02-18-1		Pr.	Vr
Uradbeni broj 2129-07/02-18-3			

5

OPĆINA PODBABLJE  
Drum 15, 21262 Kamenmost

PREDMET: PRIMJEDBA

U postupku izlaganja izmjena Prostornog plana Općine Podbablje predlažem da 3348/39,  
3348/40 k.o. Postranje budu uvrštene u građevinsku zonu Prostornog plana Općine Podbablje.

S poštovanjem,

Toni Smoljko

*Toni Smoljko*

P.N.  
REPUBLIKA HRVATSKA  
SPLITSKO DALMATINSKA ŽUPANIJA  
OPĆINA POĐBABLJE

Jedinstveni upravni odjel

ZUPAN JA SPLITSKO DALMATINSKA  
OPĆINA POĐBABLJE  
01 OPĆINSKO VIJEĆE

Premijeno		19. 04. 2018	
Klasifikacijska oznaka		Org. jedn.	
350-07/02-18-1			
Uredbeni broj		Pr.	Vr.
229-05/02-18-4			

Podnositelj zahtjeva : MERI DOMAZET OIB: 5237656431 Glavina Donja 327 imotski

#### PRIMJEDBA

U postupku izlaganja izmjena Prostornog plana Općine Pođbablje predlažem da **nekretnina k.č.z. 2631/1, površine 2172 m2 K.O. Poljica predio Perizovac** bude uvrštena u zonu gradnje, jer je prostorni položaj ove nekretnine u neposrednoj blizini građevinske zone i ima pristup na lokalnu prometnicu.

Prilažem presliku geoportala iz koje se vidi položaj ove nekretnine, a prema potrebi dajem i dokaz o izvanknjižnom vlasništvu, Ugovor o darovanju od 16.04.2018.

*Prilozi:*

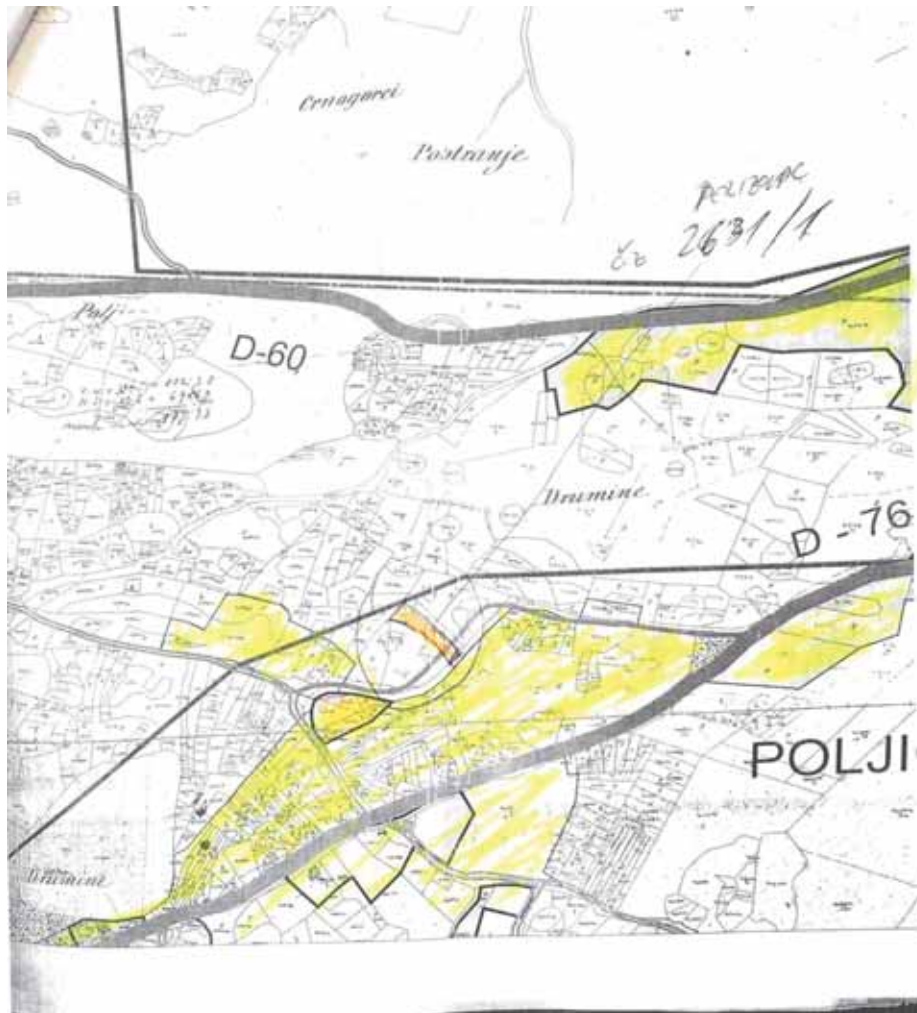
- preslika skice sa geoportala
- preslika Ugovora o darovanju

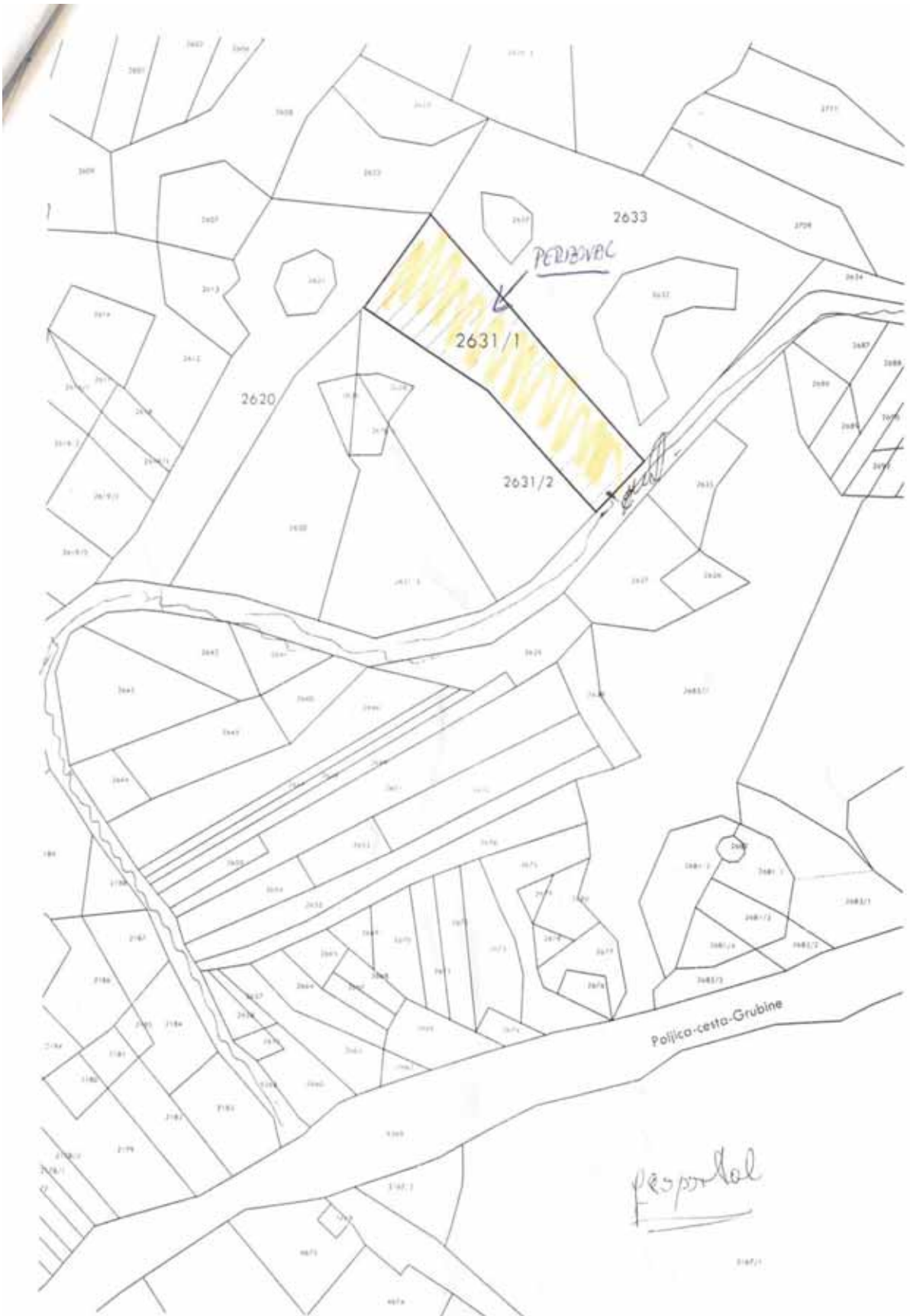
U Imotskom, 19.04.2018.

Meri Domazet









Vedran Biloš  
Petra Preradovića 5  
10 430 Samobor

Samobor, 23. travnja 2018

(5)

KUPAN ZA SPREMANJE UREDAVNOG  
OPĆINA PODBABLJE  
01 OPĆINSKO VIJEĆE

Primljena	20.04.2018	Org. jedn.	
Klasifikacijska oznaka	350-07/02-18-2	Pr.	Vr.
Uredbeni broj	229-05/02-18-5		

**Predmet :** Prijedlog u svezi prijedloga prostornog plana općine Podbablje

Poštovani,

vezano za točku 4. a koja se odnosi na prijedloge , primjedbe i pisana očitovanja u svezi prijedloga prostornog plana općine Podbablje od dana 02.travnja 2018 godine, Klasa : 350-02/02-18/4, Urbroj: 2129-09/02-18-16 dostavljamo prijedlog kako slijedi.

Sukladno Geodestkom nacrtu izrađenog od strane Geographica d.o.o. kojeg dostavljamo u privitku ovog dopisa molimo da se čestice 6230, 6231, 6232, 6233 i dio čestice 6236 a sve K.O. Poljica (Biloši) uvrste u prostorni plan kao prostori namjenjeni za autokamp i kamp (T3) te za turističko naselje (T2).

S poštovanjem,

Vedran Biloš



Privitak :

1 x preslik „Geodetsko situacijski nacrt“ Pr.br.07/8/17

Ivan Perkušić  
Domovinskog rata 58  
21262 DRUM

ZUPANIJA SPLITSKO-DALMATINSKA  
OPĆINA PODBABLJE  
OT OPĆINSKO VIJEĆE

Primijeno	24.04.2018.	Org. jedn.	
Klasifikacijska oznaka	370-07/02-18-1	Pr.	Vr.
Uradbeni broj	2129-05/02-18-6		

OPĆINA PODBABLJE  
Drum 15, 21262 Kamenmost

PREDMET: PRIMJEDBA

U postupku izlaganja izmjena Prostornog plana Općine Podbablje predlažem da čestice 2480/9, 2480/4, 2480/5, 2480/8, 2480/6, 2480/7 k.o. Podbablje budu uvrštene u građevinsku zonu Prostornog plana Općine Podbablje jer na istim namjeravam izgraditi obiteljsku kuću.

S poštovanjem,

Ivan Perkušić



(7)

**Milivoj Perkušić**  
Nemira XI/9, Omiš


OPĆINA PODBABLJE  
Drum 15, 21262 Kamenmost

PREDMET: PRIMJEDBA

U postupku izlaganja izmjena Prostornog plana Općine Podbablje predlažem da 72/2, 72/3 i dio 72/1 k.o. Podbablje budu uvrštene u građevinsku zonu Prostornog plana Općine Podbablje.

S poštovanjem,

Milivoj Perkušić



ZUPANIJA SPLITSKO-DALMATINSKA  
OPĆINA PODBABLJE  
OT OPĆINSKO VIJEĆE

Primljena	14.04.2018	Org. broj	
Klasifikacijska oznaka	350-09/02-08-9	P.	Vr.
Izdatični broj	2129-05/02-18-7		

Ivan Kujundžić  
F. Tuđmana 41  
21262 Grubine

ZUPANIJA SPLITSKO-DALMATINSKA  
OPĆINA PODBABLJE  
OD OPĆINSKO VIJEĆE

Primljeno	24. 04. 2018	Org. jedn.	
Klasifikacijska oznaka	370-09/02-19-1	Pr.	Vr.
Urudžbeni broj	2129-05/02-22-8		

OPĆINA PODBABLJE  
Drum 15, 21262 Kamenmost

PREDMET: PRIMJEDBA

U postupku izlaganja izmjena Prostornog plana Općine Podbablje predlažem 3718, 3718/2, 3718/3, 3719/1 i 3719/2 k.o. Poljica budu uvrštene u građevinsku zonu Prostornog plana Općine Podbablje jer na istim namjeravam izgraditi obiteljsku kuću.

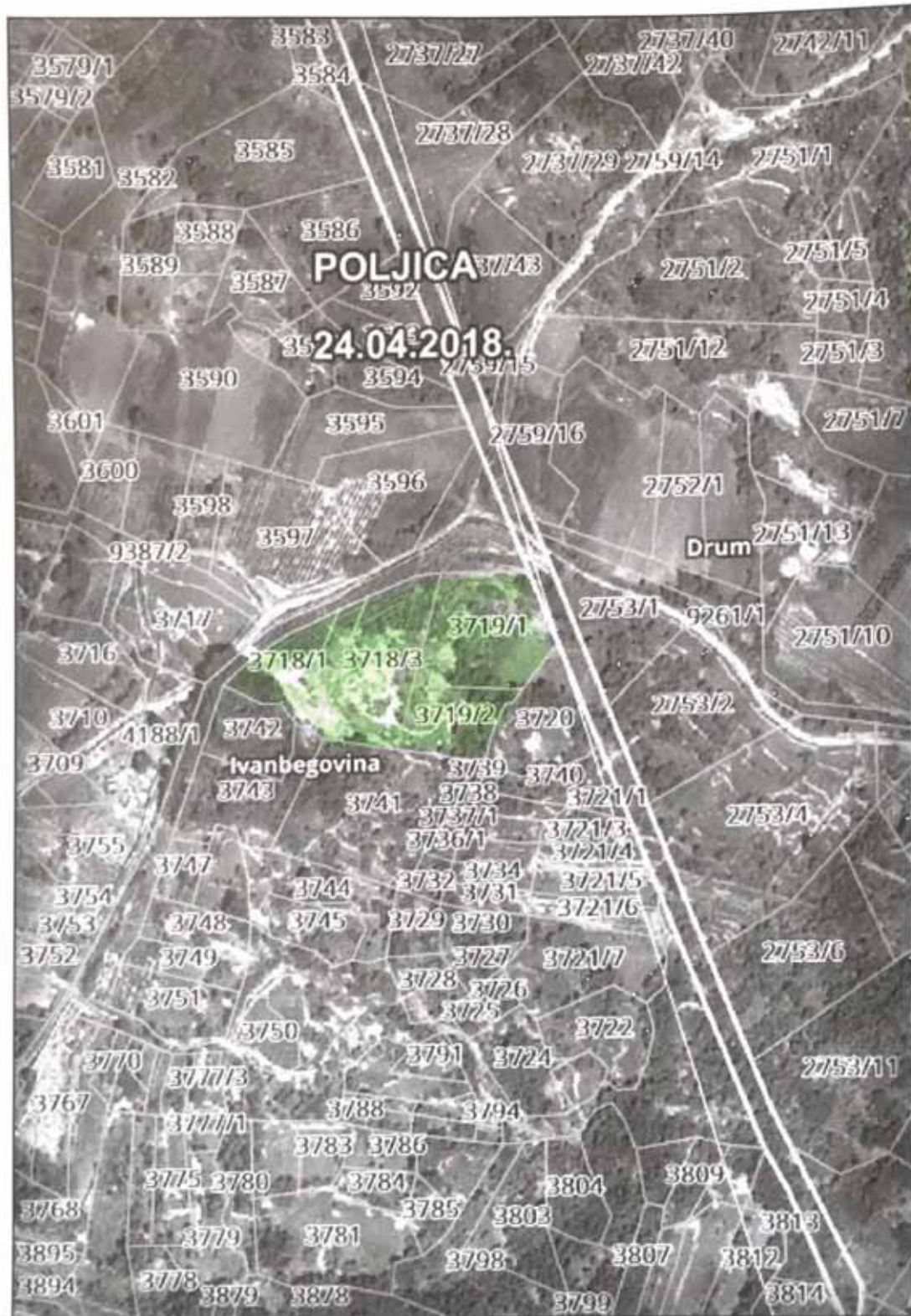
S poštovanjem,

Ivan Kujundžić









0 50m

geoport.al.dgu.hr

Ispisano 27.04.2018.

NAPOMENA: NIJE JAVNA ISPRAVA

9

Mate Šušnjar  
Poljica 171a,  
21263 Krivodol

OPĆINA PODBABLJE  
Drum 15, 21262 Kamenmost

PREDMET: PRIMJEDBA

U postupku izlaganja izmjena Prostornog plana Općine Podbablje predlažem da 5450, 5453, 5452, 5458, 5459, 5457, 5353 k.o. Poljica budu uvrštene u građevinsku zonu Prostornog plana Općine Podbablje.

KUPAN JE SPLITZKU-DALMATINSKI  
OPĆINA PODBABLJE  
OPĆINSKO VIJEĆE

Primijeno	25.04.2018	Pr.	Vr.
Klasifikacijska oznaka	370-07/02-PP-2		
Urudžbeni broj	2129-05/02-PP-9		

S poštovanjem,

Mate Šušnjar

OPĆINA PODBABLJE  
DRUM 15  
21262 KAMENMOST

(10)

ŽUPANIJA SPLITSKO-DALMATINSKA  
OPĆINA PODBABLJE  
01 OPĆINSKO VIJEĆE

Primjeno 18.09.2018	Org. jeds
Klasifikacijska oznaka	
Uredbeni broj	Pr. Vr.

PREDMET: PRIMJEDBA

U postupku izlaganja izmjena Prostornog plana Općine Podbablje predlažem da se usklade granice groblja Kamenmost sa stvarnim stanjem. Naime, sa istočne strane groblja, uz zapadnu stranu ulice Put Križa je izgrađeni pojas širine cca 15m na kojoj se nalaze objekti sagrađeni prije 1968. godine, što je vidljivo u katastarskom planu. Sa jugoistočne strane groblja se nalaze privatni posjedi, nasuprot ulice Put Križa, na kojima se ne namjerava graditi groblje.

S poštovanjem,

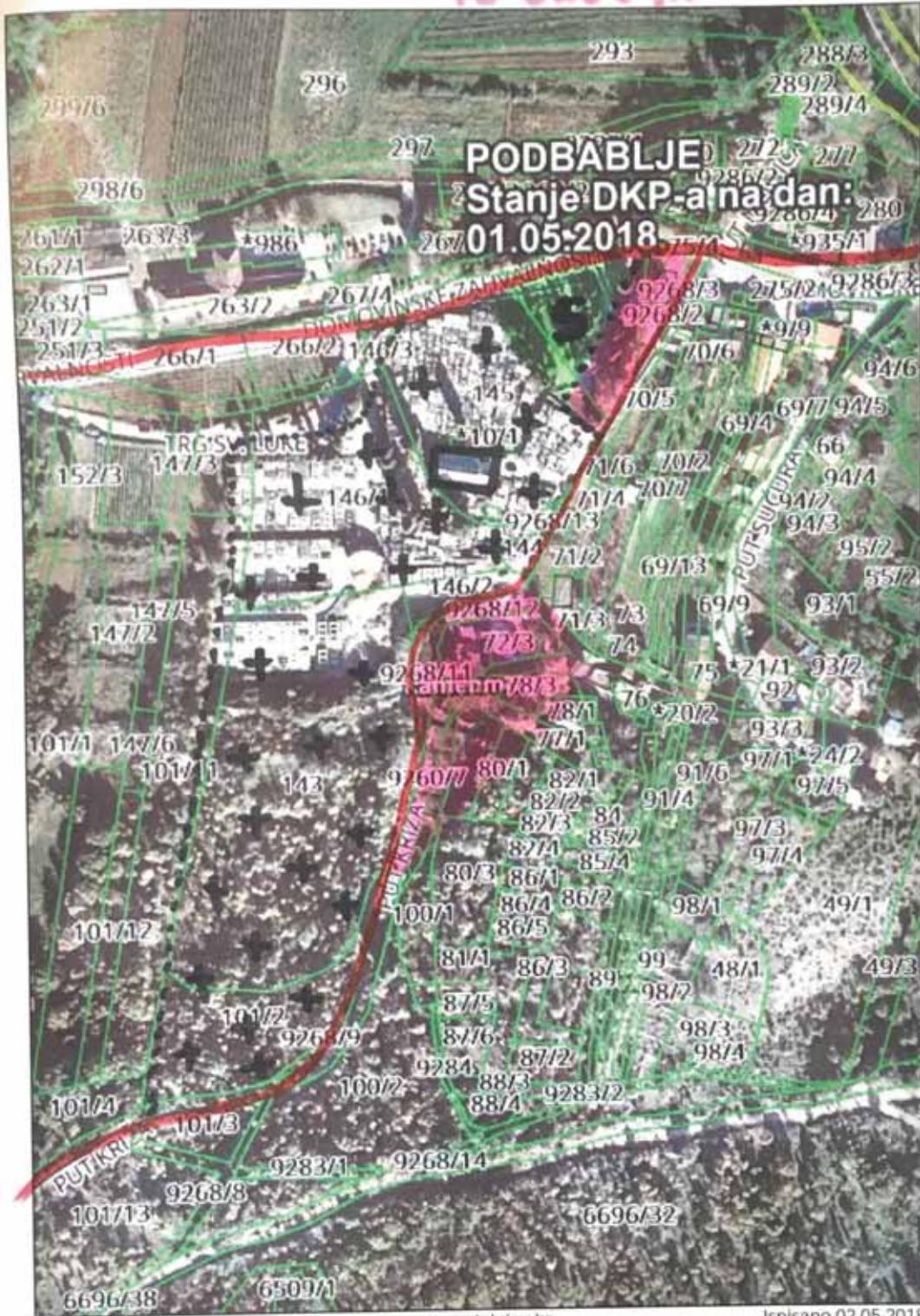
Ante Kujundžić, načelnik







**ULICE  
IZBACITI  
IZ CROBIJA**



**- CROBIJA**

**PARK (SPOHENIK)**







OPĆINA PODBABLJE  
DRUM 15  
21262 KAMENMOST

PREDMET: PRIMJEDBA

U postupku izlaganja izmjena Prostornog plana Općine Podbablje predlažem da k.č. 2193/1 dio k.č. 2482/1 uvrstite u T2 ( turističko , ugostiteljsko-turističko) područje PPU Općine Podbablje.

Na dijelu već spomenutih kat. čestica namjeravamo ostvarivanje kapitalno, strateško-gospodarskog projekta u svrhu podizanja turističke ponude i razvoja Općine Podbablje.

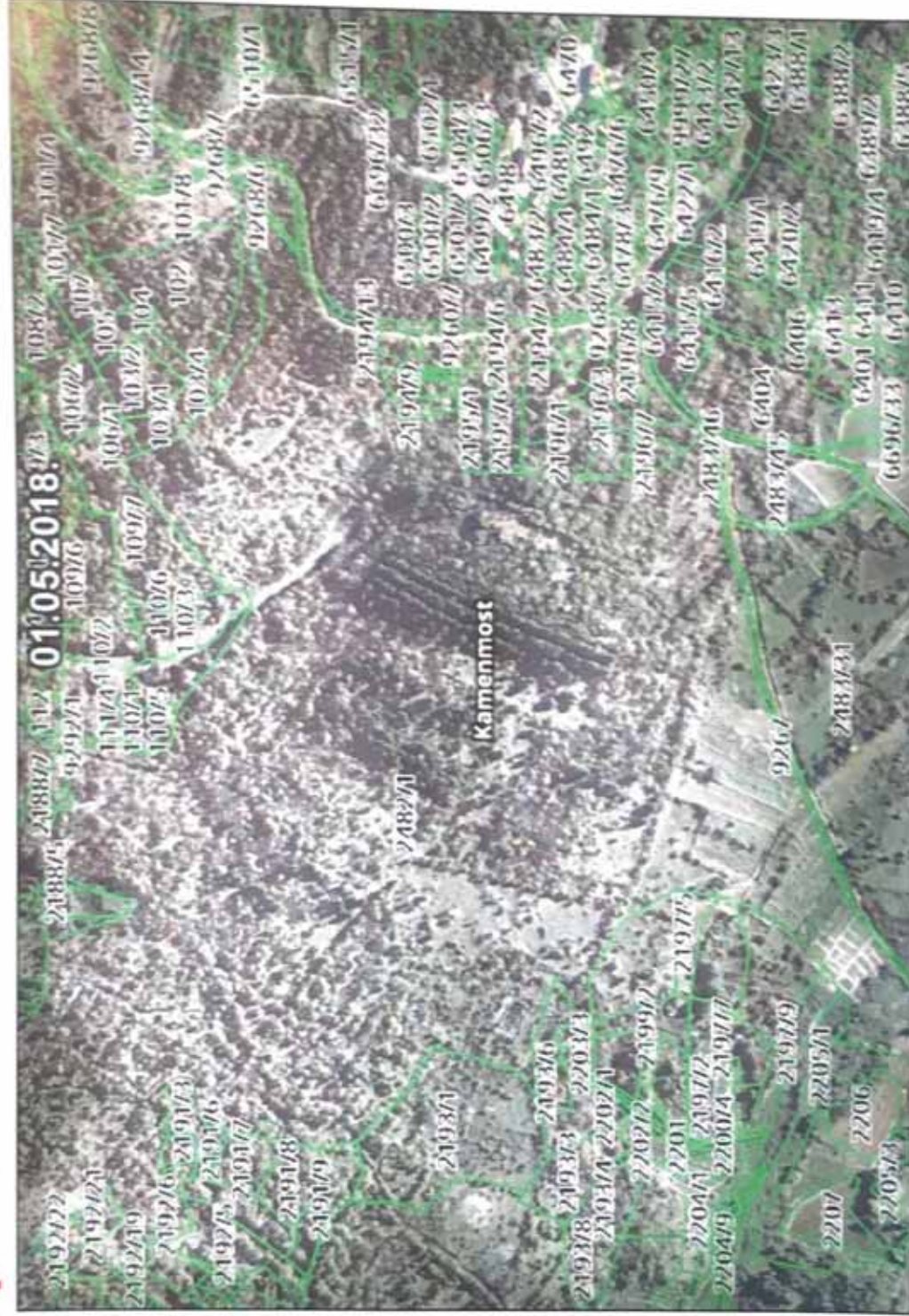
Projekt obuhvaća:

- izgradnja objekata eko-etno turističkih kapaciteta integriranog s eko proizvodnjom hrane.
- turistički kapacitet izgrađen u skladu s autohtonim stilom gradnje (kamene kuće).
- ponuda ekoloških jela i pića proizvedenih sa područja Općine Podbablje (domaća OPG).
- zapošljavanje stanovnika općine, te poticanje poduzetništva.

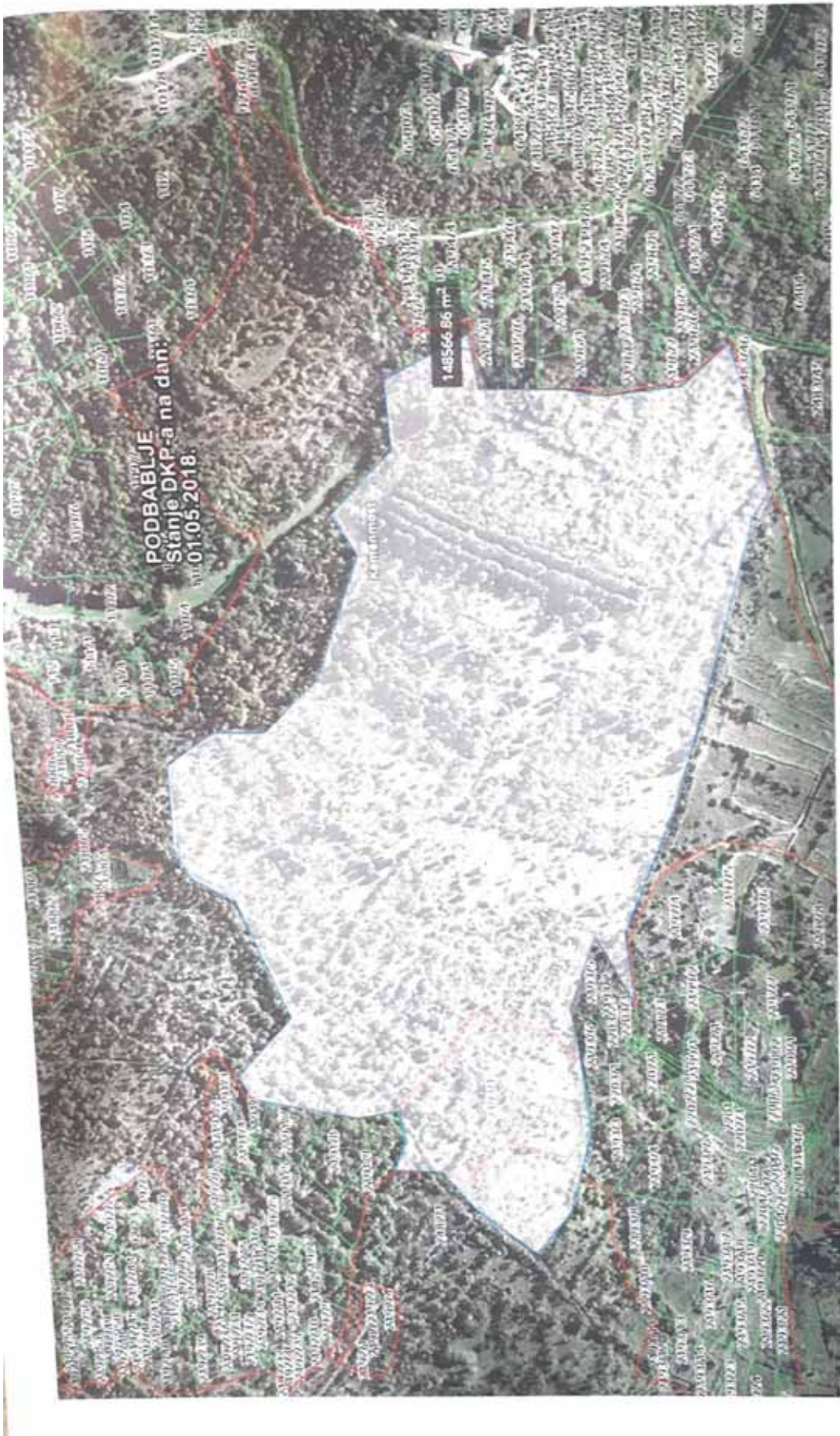
S poštovanjem,

Ante Kujundžić, načelnik









(12)

Mate Gudelj Velaga  
Miroslava Gudelja 12  
21263 Poljica

OPĆINA PODBABLJE  
Drum 15, 21262 Kamenmost

PREDMET: PRIMJEDBA

U postupku izlaganja izmjena Prostornog plana Općine Podbablje predlažem da č.br:  
5261,5260,5259 uvrste u građevinsku zonu.

OPĆINSKO VIJEĆE

Priloga	23. 04. 2018		
Klasifikacijska oznaka			
380-07/02-18-1			
Uvrštajni broj			
229-08/02-18-30			

S poštovanjem,

Mate Gudelj Velaga

Ivanka Gudelj Velaga

Đuroslava Gudelja 12

1263 Poljica

OPĆINA POĐBABLJE

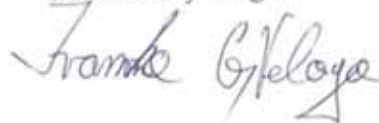
Drum 15, 21262 Kamenmost

PREDMET: PRIMJEDBA

U postupku izlaganja izmjena Prostornog plana Općine Podbablje predlažem da č.br:  
5257,5258/1 k.o. Poljica uvrste u građevinsku zonu.

S poštovanjem,

Ivanka Gudelj Velaga



OPĆINA POĐBABLJE  
DRUM 15, 21262 KAMENMOST  
BILJEŽKA O PRIMJEDBAMA

Primijeno:	25.04.2018	Org. Jeda
Klasifikacijska oznaka	350-07/02-18-1	Pr
Urednički broj	2129-05/02-18-11	Vr

**Branimir Gudelj Velaga**

Miroslava Gudelja 12  
21263 Poljica

OPĆINA PODBABLJE  
Drum 15, 21262 Kamenmost

PREDMET: PRIMJEDBA

U postupku izlaganja izmjena Prostornog plana Općine Podbablje predlažem da č.br:  
5224,5225,5227,5223/1,5226,5228,5229,5221,5251/1,5222,5221 k.o. Poljica uvrste u  
gradevinsku zonu.

REPUBLIKA SPLITSKO-DALMATINSKA  
OPĆINA PODBABLJE  
OPĆINSKO VJEŠTAČIŠTVO

Primitljeno: 25. 04. 2018	Dr. št.	
Klasifikacijska oznaka 350-07/02-18-1	Pr.	Vr.
Uradni broj 2129-05/02-18-12		

S poštovanjem,

Branimir Gudelj Velaga



**Denis Gudelj Velaga**  
Miroslava Gudelja 12  
21263 Poljica

OPĆINA PODBABLJE  
Drum 15, 21262 Kamenmost

PREDMET: PRIMJEDBA

U postupku izlaganja izmjena Prostornog plana Općine Podbablje predlažem da č.br:  
5268,5293,5267,5294,5266,5301,5300 k.o. Poljica uvrste u građevinsku zonu.

ZUPANINA OPĆINE PODBABLJE  
OPĆINA PODBABLJE  
OPĆINSKO VJEĆE

Primljeno	25. 04. 2018	Org. jed.
Klasifikacijska oznaka	350-07/02-18-1	
Uredbeni broj	2129-05/02-18-13	Pr. Vr.

S poštovanjem,

Denis Gudelj Velaga



**Marijo Gudelj Velaga**  
Miroslava Gudelja 12  
21263 Poljica

OPĆINA PODBABLJE  
Drum 15, 21262 Kamenmost

PREDMET: PRIMJEDBA

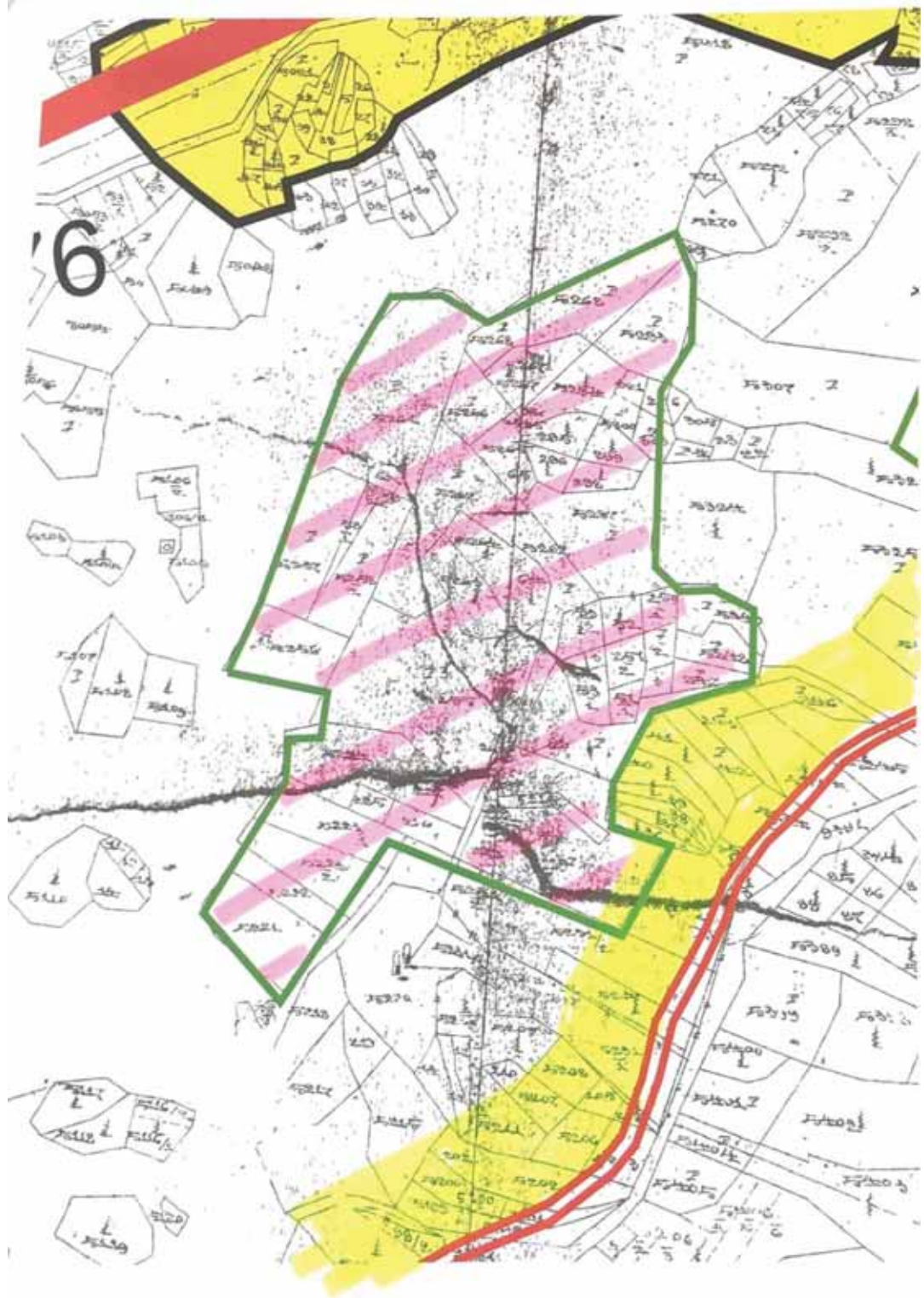
U postupku izlaganja izmjena Prostornog plana Općine Podbablje predlažem da č.br:  
5265,5295,5296,5299,5298,5297,5224,5264,5263 k.o. Poljica uvrste u građevinsku zonu.

ZUPANIJA SPLITSKO-DALMATINSKA	
OPĆINA PODBABLJE	
01 OPĆINSKO VJEĆE	
Primitjeno: 27.04.2018	Org. jedi
Klasifikacija: 310-07-02-18-1	Pr. Vr
Ureditelj: 2129-05/02-18-11	

S poštovanjem,

Marijo Gudelj Velaga





13

Iko Livajić  
Hrvatskih branitelja  
21265 Krivodol

OPĆINA PODBABLJE  
OPĆINSKO VJEĆE

116-A - 25.06.2018

Priloga: 03/02-18-1

Uredbeni broj: 03/02-17-5

Opć. jed.	OPĆINA PODBABLJE
Pr.	Vn.

OPĆINA PODBABLJE  
Drum 15, 21262 Kamenmost

**PREDMET: PRIMJEDBA**

U postupku izlaganja izmjena Prostornog plana Općine Podbablje predlažem 7368/2, 7368/1, 7367/1, 7367/2, 7366/2, 7366/1, 7364/2, 7365/1, 7365/2, 9242, 9243, 9238/2, 9238/1, 9239, 9240/1, 9240/2, 9241, dio 9201/1 k.o. Poljica budu uvrštene u gospodarsku zonu (stočarstvo) Prostornog plana Općine Podbablje.

S poštovanjem,

Iko Livajić  
*Iko Livajić*

19

**Miodrag Vujević**  
Domovinskog rata 10  
21262 Drum

OPĆINA PODBABLJE  
Drum 15, 21262 Kamenmost

PREDMET: PRIMJEDBA

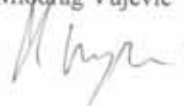
U postupku izlaganja izmjena Prostornog plana Općine Podbablje predlažem  
6356/4,6356/3,6353/9 k.o. Podbablje budu uvrštene u građevinsku zonu Prostornog plana  
Općine Podbablje jer na istim namjeravam izgraditi obiteljsku kuću.

ZUPARNA OPŠTINA - OSJEKATINSKA  
OPĆINA PODBABLJE  
DRUM 15, 21262 KAMENMOST

Priloženo: 25.09.2018

S poštovanjem,

Miodrag Vujević







REDNI BROJ	PREDLAGATELJ	ADRESA	ASELJE	KATASTARSKA OPĆINA	KATASTARSKE ČESTICE	POVRŠINA (ha)	PRIJEDLOG	ODGOVOR
1	Mladen Gudelj Velaga	Drum 15, 21262 Kamenmost	Poljica	Poljica	1818, 1817, 1813	0,37	Uvrštenje čestica u građevinsko zemljište	Prihvaćeno
2	Ante Margeta	Mejaši 6A, 21000 Split	Poljica	Poljica	dio 3156/8, 3155/8	0,37	Uvrštenje čestica u građevinsko zemljište	Prihvaćeno
3	Toni Smoljko	Vukovarska 8, 21262 Kamenmost	Krivodol	Postranje	3348/39, 3348/40	1,27	Uvrštenje čestica u građevinsko zemljište	Prihvaćeno
4	Meri Domazet	Glavina Donja 327, Imotski	Poljica	Poljica	2631/1	0,21	Uvrštenje čestica u građevinsko zemljište	Prihvaćeno
5	Vedran Biloš	Petra Preradovića 5, 10430 Samobor	Poljica	Poljica	6230, 6231, 6232, 6233, dio 6236	0,68	Prenamjena čestica u autokamp i kamp (T3) i turističko naselje (T2)	Prihvaćeno
6	Ivan Perkušić	Domovinskog rata 58, 21262 Drum	Drum	Podbablje	2480/9, 2480/4, 2480/5, 2480/8, 2480/6, 2480/7	0,39	Uvrštenje čestica u građevinsko zemljište	Prihvaćeno
7	Milivoj Perkušić	Nemira XI/9, Omiš	Kamenmost	Podbablje	72/2, 72/3 i dio 72/1	0,35	Uvrštenje čestica u građevinsko zemljište	Prihvaćeno
8	Ivan Kujundžić	Franje Tuđmana 41, 21262 Grubine	Ivanbegovina	Poljica	3718, 3718/2, 3718/3, 3719/1, 3719/2	0,51	Uvrštenje čestica u građevinsko zemljište	Prihvaćeno
9	Mate Šušnjar	Poljica 171a, 21263 Krivodol	Poljica	Poljica	5450, 5453, 5452, 5458, 5459, 5457, 5353	0,66	Uvrštenje čestica u građevinsko zemljište	Ne prihvaća se - navedene čestice se nalaze neposredno uz planirano odlagalište otpada od interesa za Općinu Podbablje te se ne planira širenje građevinskog područja naselja u tom smjeru.
10	Općina Podbablje	Drum 15, 21262 Kamenmost	Kamenmost	Podbablje	72/2, 72/3 i dio 72/1	0,35	Usklađenje površine groblja sa stvarnim stanjem na terenu	Prihvaćeno
11	Općina Podbablje	Drum 15, 21262 Kamenmost	Kamenmost	Podbablje	dio 2193/1 i dio 2482/1	14,85	Uvrštenje čestica u građevinsko zemljište kao T2 (turističko naselje)	Prihvaćeno
12	Grupa predlagatelja (Gudelj - Velaga)	Miroslava Gudelja 12, 21263 Poljica	Poljica	Poljica	5261, 5260, 5259, 5257, 5258/1, 5224, 5225, 5227, 5223/1, 5226, 5228, 5229, 5221, 5251/1, 5222, 5221, 5268, 5293, 5267, 5294, 5266, 5301, 5300, 5265, 5295, 5296, 5299, 5298, 5297, 5224, 5264, 5263	3,73	Uvrštenje čestica u građevinsko zemljište	Prihvaćeno
13	Iko Livajić	Hrvatskih branitelja 116/A, 21263 Krivodol	Poljica	Poljica	7368/2, 7368/1, 7367/1, 7367/2, 7366/2, 7366/1, 7364/2, 7365/1, 7365/2, 9242, 9243, 9238/2, 9238/1, 9239, 9240/1, 9240/2, 9241, dio 9201/1	1,7	Uvrštenje čestica u gospodarsku zonu (stočarstvo)	Ne prihvaća se - sukladno zakonskim propisima i Prostornom planu SDŽ gradnja objekata namijenjenih poljoprivredi i stočarstvu regulirana je odredbama plana.
14	Miodrag Vujević	Domovinskog rata 10, 21262 Drum	Drum	Podbablje	6356/4, 6356/3, 6353/9	0,08	Uvrštenje čestica u građevinsko zemljište	Prihvaćeno

## **MIŠLJENJA JAVNOPRAVNIH TIJELA**

U tijeku javne rasprave **nositelju izrade upućeno je 5 mišljenja** javnopravnih tijela na Prijedlog Izmjena i dopuna Prostornog plana uređenja Općine Podbablje (II). Mišljenja javnopravnih tijela prikazana su u nastavku ovog Izvješća. Sve iskazane primjedbe i mišljenja javnopravnih tijela su prihvaćeni.

- u određenom roku:

### **5 mišljenja**

- **DRŽAVNA UPRAVA ZA ZAŠTITU I SPAŠAVANJE**  
PODRUČNI URED ZA ZAŠTITU I SPAŠAVANJE SPLIT
- **MINISTARSTVO ZAŠTITE OKOLIŠA I ENERGETIKE**  
Radnička cesta 80, 10000 Zagreb
- **MINISTARSTVO OBRANE, UPRAVA ZA MATERIJALNE RESURSE,  
SEKTOR ZA VOJNU INFRASTRUKTURU**  
Služba za vojno graditeljstvo i energetska učinkovitost
- **HRVATSKE CESTE**  
Sektor za razvoj i strateško planiranje, Odjel za razvoj i planiranje  
Vončinina 3, 10000 Zagreb
- **MINISTARSTVO KULTURE**  
UPRAVA ZA ZAŠTITU KULTURNE BAŠTINE,  
KONZERVATORSKI ODJEL U IMOTSKOM





REPUBLIKA HRVATSKA  
DRŽAVNA UPRAVA ZA ZAŠTITU I SPAŠAVANJE  
PODRUČNI URED ZA ZAŠTITU I SPAŠAVANJE  
S P L I T

KLASA: 350-02/18-01/05  
URBROJ: 543-15-01-18-5  
Split, 23. travnja 2018.

OPĆINA PODBABLJE  
Drum 15, 21262 Kamenmost

**PREDMET: Prijedlog Izmjena i dopuna Prostornog plana uređenja Općine Podbablje**  
- mišljenje u postupku javne rasprave, dostavlja se

**VEZA: Vaš dopis KLASA: 350-02-02-18/3, URBROJ: 2129-05/02-18-18**  
od 11. travnja 2018.

U svezi Vašeg dopisa pod gornjim brojem, a temeljem odredbi članka 101. Zakona o prostornom uređenju ("Narodne novine" br. 153/13 i 65/17), u postupku javne rasprave o Prijedlogu Izmjena i dopuna Prostornog plana uređenja Općine Podbablje dostavljamo vam sljedeće mišljenje o istom.

U članku 95. Prijedloga u kojem su definirane „Mjere zaštite od elementarnih nepogoda i ratnih opasnosti – Posebni uvjeti gradnja“, potrebno je u stavku 1. dodati tekst: „Mjere zaštite od elementarnih nepogoda i ratnih opasnosti izrađene su u skladu sa Zahtjevima zaštite i spašavanja u dokumentima prostornog uređenja koji su sastavni dio Procjene ugroženosti stanovništva, materijalnih i kulturnih dobara i okoliša od katastrofa i velikih nesreća za Općinu Podbablje“.

U članku 95., stavak 2. potrebno je navesti da prema Pravilniku o mjerama zaštite od elementarnih nepogoda i ratnih opasnosti u prostornom planiranju i uređivanju prostora ("Narodne novine" br. 29/83, 36/85 i 42/86) „medusobni razmak stambenih odnosno poslovnih objekata ne može biti manji od visine sljemena krovništa većeg objekta ali ne manji od  $H1/2 + H2/2 + 5m$ , gdje je H1 visina vijenca jednog objekta, a H2 visina vijenca susjednog objekta. Medusobni razmak objekata može biti i manji pod uvjetom da je tehničkom dokumentacijom dokazano da je konstrukcija objekta otporna na rušenje od elementarnih nepogoda, te u slučaju ratnih razaranja rušenje neće u većem opsegu ugroziti živote ljudi i izazvati oštećenja na drugim objektima“.

U Prijedlog Prostornog plana uređenja Općine Podbablje potrebno je implementirati mjere koje se odnose na tehničko – tehnološke katastrofe izazvane nesrećama u prometu te mjere koje se odnose na nesreće na odlagalištima otpada sadržane u Zahtjevima zaštite i spašavanja u dokumentima prostornog uređenja koji su sastavni dio Procjene ugroženosti stanovništva, materijalnih i kulturnih dobara i okoliša od katastrofa i velikih nesreća za Općinu Podbablje.

Stupanjem na snagu Zakona o sustavu civilne zaštite („Narodne novine“ br. 82/2015) prestao je važiti Pravilnik o kriterijima za određivanje gradova i naseljenih mjesta u kojima se moraju graditi skloništa i drugi objekti za zaštitu („Narodne novine“ br. 02/91) te je u

skladu s tim u članku 95., stavak.6. Prijedloga Izmjena i dopuna Prostornog plana uređenja Podbablje potrebno brisati postojeći tekst te dodati "Mjere sklanjanja ljudi provoditi sukladno važećim propisima u području civilne zaštite. Sklanjanje ljudi planirati u postojećim skloništima te u zaklonima sa ili bez prilagođavanja pogodnih prirodnih, podrumskih i drugih građevina za funkciju sklanjanja. Za slučaj potrebe odrediti moguće lokacije kao i najpovoljnije pravce evakuacije i zbrinjavanja ljudi".

Također je potrebno članak 95. Prijedloga Izmjena i dopuna Prostornog plana uređenja Podbablje dopuniti tekстом sadržanim u odredbi članka 39. Zakona o sustavu civilne zaštite („Narodne novine“ br. 82/2015) koji propisuje da su "Vlasnici i korisnici objekata u kojima se okuplja ili istodobno boravi više od 250 ljudi, u kojima se zbog buke ili akustične izolacije ne može osigurati dovoljna čujnost sustava javnog uzbunjivanja, dužni uspostaviti i održavati odgovarajući interni sustav za uzbunjivanje i obavješćivanje te preko istog osigurati provedbu javnog uzbunjivanja i prijem priopćenja nadležnog centra 112 o vrsti opasnosti i mjerama za zaštitu koje je potrebno poduzeti".

U svezi eventualnih nejasnoća i upita osoba za kontakt je Mirjana Jelavić, viša stručna savjetnica za prevenciju i planiranje u Odjelu za preventivne i planske poslove, tel: 021/353-789, faks: 021/260-258, e-mail: mirjana.jelavic@duzs.hr.

S poštovanjem,



DOSTAVITI:

- haslovu, (poštom preporučeno)  
- pismohrani, ovdje





**REPUBLIKA HRVATSKA**  
**MINISTARSTVO ZAŠTITE OKOLIŠA**  
**I ENERGETIKE**

10000 Zagreb, Radnička cesta 80  
tel: +385 1 3717 111, faks: +385 1 4866 100  
KLASA: 612-07/18-S7/45  
URBROJ: 517-07-2-2-18-2  
Zagreb, 21. ožujka 2018.

**SPLITSKO-DALMATINSKA ŽUPANIJA**  
**OPĆINA PODBABLJE**  
**Jedinstveni upravni odjel**  
**Drum 15**  
**21262 Kamenmost**

**PREDMET: ID PPUO Podbablje**  
**- zahtjevi, dostavljaju se**

Veza vaša KLASA: 350-02/03-18/2, URBROJ: 2129-05/03-18-5 od 16.1.2018.

Ministarstvo zaštite okoliša i energetike zaprimilo je vaš poziv za dostavu zahtjeva (podataka, planskih smjernica i propisanih dokumenata) iz područja zaštite prirode u postupku izrade Izmjena i dopuna Prostornog plana uređenja Općine Podbablje u Splitsko-dalmatinskoj županiji sukladno članku 90. Zakona o prostornom uređenju (Narodne novine, broj 153/2013 i 65/2017).

Unutar obuhvata predmetnog Plana djelomično se nalazi područje zaštićeno temeljem Zakona o zaštiti prirode (Narodne novine, broj 80/2013 i 15/2018) Posebni rezervat Vrljika - izvor, a uz obuhvat predmetnog Plana djelomično se nalazi Značajni krajobraz Prološko blato.

Sukladno Uredbi o ekološkoj mreži (Narodne novine, broj 124/2013 i 105/2015) unutar obuhvata predmetnog PPUO-a nalaze se područja ekološke mreže značajna za vrste i stanišne tipove (POVS) HR2000933 - Vrljika i HR2001507 - Izvor Krčevac.

Podaci o zaštićenim područjima, ekološkoj mreži i staništima dostupni su na web portalu Informacijskog sustava zaštite prirode, <http://www.bioportal.hr/> gdje je javnosti omogućen pristup ažurnim i verificiranim prostornim podacima, odnosno interaktivna web karta na kojoj se mogu pregledavati, analizirati i pretraživati sve prostorne podloge ISZP-a (staništa, vrste, zaštićena područja, ekološka mreža i dr.).

Za zahvate planirane predmetnim Planom koji mogu imati značajan negativan utjecaj na ciljeve očuvanja i cjelovitost područja ekološke mreže, sukladno Zakonu o zaštiti prirode provodi se ocjena prihvatljivosti za ekološku mrežu.

Nakon uvida u Odluku o izradi Izmjena i dopuna Prostornog plana uređenja Općine Podbablje (II) (KLASA: 350-02/01-17/1, URBROJ: 2129-05/02-17-1 od 18. travnja 2017.), a vezano uz ciljeve i razloge izrade predmetnog Plana, temeljem članka 21. Zakona o zaštiti prirode (Narodne novine, broj 80/13) vezano uz članak 109. Zakona o izmjenama i dopunama Zakona o zaštiti prirode (Narodne novine, broj 15/2018), Ministarstvo zaštite okoliša i energetike, Uprava za zaštitu prirode utvrđuje sljedeće

### uvjete zaštite prirode

- sve zahvate planirati na način da se spriječi mogući negativan utjecaj na zaštićena područja te izbjegavati radnje kojima bi se mogla narušiti svojstva zbog kojih su ta područja proglašena zaštićenim,
- građevinska i izdvojena građevinska područja te zahvate izvan građevinskih područja planirati na način da njihova izgradnja ne uzrokuje gubitak rijetkih i ugroženih stanišnih tipova te gubitak staništa strago zaštićenih biljnih i životinjskih svojti,
- prilikom planiranja i uređenja građevinskih zona koristiti materijale i boje prilagođene prirodnim obilježjima ekološkog prostora i tradicionalnoj arhitekturi,
- pri odabiru novih trasa infrastrukturnih koridora voditi računa o prisutnosti ugroženih i rijetkih staništa i zaštićenih ili ugroženih vrsta flore i faune,
- prilikom ozelenjavanja područja koristiti autohtone biljne vrste, a eventualne postojeće elemente autohtone flore sačuvati u najvećoj mogućoj mjeri te integrirati u krajobrazno uređenje,
- očuvati u najvećoj mogućoj mjeri postojeće krajobrazne vrijednosti i ne dozvoliti da planirani zahvati u prostoru negativno utječu na krajobrazne vrijednosti područja,
- očuvati biološke vrste značajne za stanišni tip, ne unositi strane (alohtone) vrste i genetski modificirane organizme,
- postojeće šume zaštititi od prenamjene i krčenja, očuvati šumske čistine i šumske rubove,
- štiti područja prirodnih vodotoka kao ekološki vrijedna područja te spriječiti njihovo onečišćenje,
- izbjegavati regulaciju vodotoka, kanaliziranje i promjene vodnog režima vodenih staništa,
- štiti speleološke objekte, ne mijenjati stanišne uvjete u speleološkim objektima, njihovom nadzemlju i neposrednoj blizini,
- osigurati pročišćavanje svih otpadnih voda.

Osim navedenih uvjeta, prilikom izrade predmetnog Plana potrebno je primijeniti uvjete zaštite prirode iz važećeg plana te iz plana višeg reda.

Dostaviti: ① Naslovu  
2. U spis predmeta, ovdje





REPUBLIKA HRVATSKA  
MINISTARSTVO OBRANE  
ZAGREB

UPRAVA ZA MATERIJALNE RESURSE  
SEKTOR ZA VOJNU INFRASTRUKTURU  
Služba za vojno graditeljstvo i  
energetsku učinkovitost

KLASA: 350-02/18-01/20  
URBROJ: 512M3-020201-18-*h*  
Zagreb, *27. travnja* 2018.

SPLITSKO-DALMATINSKA ŽUPANIJA  
OPĆINA PODBABLJE  
Jedinstveni upravni odjel  
Drum 15  
21 262 KAMENMOST

PREDMET: Izmjena i dopuna PPUO Podbablje,  
- očitovanja, dostavlja se

VEZA: Vaš akt KLASA:350-02-02-18/3, URBROJ:2129-05/02-18-18  
od 11. travnja 2018.

Aktom iz veze predmeta dostavljena je posebna obavijest o javnoj raspravi o  
Prijedlogu Izmjena i dopuna Prostornog plana uređenja Općine Podbablje.

Temeljem odredbi članka 92. Zakona o obrani ("Narodne novine" broj 73/13,  
75/15, 27/16, 110/17 i 30/18) i Pravilnika o zaštitnim i sigurnosnim zonama oko vojnih  
lokacija i građevina ("Narodne novine" broj 122/15), obavještavamo vas da nemamo  
primjedbi na Prijedlog Izmjena i dopuna Prostornog plana uređenja Općine  
Podbablje.

Na području obuhvata predmetnog plana nema zona posebne namjene niti  
drugih zahtjeva vezano za zaštitu interesa obrane.

SZ

*Mirid*

S poštovanjem,



VODITELJ SLUŽBE

*Mirid*  
Velimir Anić, dipl.ing.geod.

Dostaviti:

- naslovu
- pismohrana

*Mirid*

Sektor za razvoj i strateško planiranje  
Odjel za razvoj i planiranje  
KLASA: 350-02/14-1/380  
UR.BROJ: 345-211/517-2018-12/TZ  
Zagreb, 25.04.2018. god.

**REPUBLIKA HRVATSKA**  
**SPLITSKO-DALMATINSKA ŽUPANIJA**  
**OPĆINA PODBABLJE**  
**Jedinstveni upravni odjel**  
Drum 15  
**21 262 KAMENMOST**

**Predmet: Izmjene i dopune Prostornog plana uređenja Općine Podbablje**  
**– javna rasprava, mišljenje**

Primili smo Vaš dopis, klasa: 350-02-02-18/3, ur. broj: 2129-05/02-18-18 od 11.04.2018. godine, kojim ste nas obavijestili o održavanju javne rasprave u postupku izrade Izmjena i dopuna Prostornog plana uređenja Općine Podbablje.

Temeljem članaka 101. Zakona o prostornom uređenju („Narodne novine“ broj 153/13, 65/17) i članka 82. Zakona o cestama („Narodne novine“ broj 84/11, 22/13, 54/13, 148/13, 92/14) Hrvatske ceste d.o.o. obvezne su izvršiti pregled izradene prostorno-planske dokumentacije te dati očitovanje na predložena rješenja cestovne infrastrukture državnog značenja.

Temeljem Odluke o razvrstavanju javnih cesta („Narodne novine“ broj 103/2017 i 17/18) područjem Općine Podbablje prolaze državna cesta DC60: Brnaze (D1) – Trilj - Cista Provo – Imotski – G.P. Vinjani Donji (gr. BiH) i državna cesta DC76: Baško Polje (D8) - Zagvozd (D62) - Grubine (D60) - Imotski - G.P. Vinjani Gornji (gr. BiH).

Navedene ceste ucrtane su i označene u skladu s navedenom Odlukom o razvrstavanju javnih cesta. U cilju zaštite državnih cesta DC60 i DC76 potrebno je poštovati zaštitni pojas uz ceste u skladu s člankom 55. Zakona o cestama („Narodne novine“ broj 84/11, 22/13, 54/13, 148/13, 92/14).

Područjem Općine Podbablje prolazi i planirana državna cesta: čvor Zagvozd (A1) – Imotski. Za planiranu cestu u tijeku je izrada studije izvedivosti. Varijante trase ceste planirane su predmetnim PPU-om (grafički izvadak iz Prostornog plana Splitsko - dalmatinske županije).

S poštovanjem,

Co:  
-Pismohrana



**v. d. Direktor Sektora:**  
**Tomislav Cvetko, dipl. ing. građ.**





REPUBLIKA HRVATSKA  
MINISTARSTVO KULTURE  
UPRAVA ZA ZAŠTITU KULTURNE BAŠTINE  
KONZERVATORSKI ODJEL U IMOTSKOM

Klasa: 612-08/18-10/0032  
Urbroj: 532-04-02-18/02-18-04  
Imotski, 24. travnja 2018.

Splitsko-dalmatinska županija  
OPĆINA POBBABLJE  
JEDINSTVENI UPRAVNI ODJEL  
Drum 15  
21 262 Kamenmost

**Predmet:** Izmjene i dopune prostornog plana uređenja Općine Podbablje, Posebna obavijest o javnoj raspravi – očitovanje, dostavlja se

Poštovani,

Na temelju Vaše obavijesti o javnoj raspravi vezano uz Prijedlog Izmjena i dopuna Prostornog plana uređenja Općine Podbablje te nakon uvida u Prijedlog ID PPUO Podbablje na web stranici Općine Podbablje, Konzervatorski odjel Imotski dostavlja sljedeće očitovanje, mišljenje, prijedloge i primjedbe za izradu izmjena i dopuna PPUO Podbablje:

#### Članak 84.

Nepokretna kulturna dobra upisana u Registara kulturnih dobara RH

Krivodol, Kapela sv. Mihovila sa sklopom kuća u zaseoku Ujevići **(Z-6820) dodati oznaku iz Registra Kulturnih dobara**

Pokretna kulturna dobra upisana u Registar kulturnih dobara RH:

Krivodol, Inventar sakralnih predmeta iz kapele sv. Mihovila u zaseoku Ujevići **(Z-6757) dodati oznaku iz Registra Kulturnih dobara**

Preventivno zaštićena kulturna dobra upisana u Registara kulturnih dobara RH:

- Poljica, Gomila u Čelića gaju **(P-5343) dodati oznaku iz Registra Kulturnih dobara**
- Poljica, Gomila u Čelića bunaru **(P-5344) dodati oznaku iz Registra Kulturnih dobara**
- Poljica, Dva oltara iz crkve sv. Ane **(P-5501) dodati oznaku iz Registra Kulturnih dobara**
- Grubine, Prapovijesna gomila **(P-5342) dodati oznaku iz Registra Kulturnih dobara**

- Evidentirana kulturna dobra-etnograđevine
- Podbablje, Mračaj, Žužulova mlinica
  - Podbablje, Mračaj, Kujundžića mlinica
  - Podbablje, Mračaj, Most Mračaj

#### Članak 85.

Na pojedinim dobrima potrebno je izmjeniti status dobra i mjere zaštite, kako slijedi:

##### Sakralni spomenici

###### **Gornji Krivodol, zaseok Ujevići, kapela sv. Mihovila**

Kapela sv. Mihovila sagrađena je u zaseoku Ujevići 1779. godine. Sveti Mihovil zaštitnik je plemena Ujevića. U blizini kapelice je stara kuća u kojoj su stanovali svećenici ujevići, koja se spominje još 1684. godine.

Status zaštite: **zaštićeno kulturno dobro**

Valorizacija: regionalni značaj, II. kategorija

Režim zaštite: Prije svake intervencije potrebno je ishoditi posebne uvjete zaštite i prethodno odobrenje za radove od Konzervatorskog odjela u Imotskom te sve zahvate na građevini i inventaru izvesti pod stručnim nadzorom konzervatorske službe.

##### Elementi povijesne opreme prostora:

**Most Mračaj** u naselju Mračaj nalazi se na južnoj strani Imotskog polja nad proširenim i uređenim koritom Jaruge (Sije), kanala koji teče iz Prološkog blata i utječe u rijeku Vrljiku. Prema oblikovanju i načinu gradnje možemo ga datirati na kraj 19. st. To je kameni most sa dva luka jednakih veličina širine 3,50 metra. Građen je od blokova priklesanog lokalnog kamena zidanih u horizontalnim slojevima. Lukovi i svodovi su zidani obrađenim blokovima u radijalnim redovima. Lukovi leže na izduženim kamenim nosačima koji sa zapadne i istočne strane završavaju kao polukružni istaci. Kamena stopa temelja nosača je pravokutnog oblika. Ograda mosta je kamena bez poklopnih ploča. Veze između konstrukcije mosta, korita kanala i prometnice učvršćene su zidanim potpornim zidovima s uzvodne i nizvodne strane. Niveleta mosta je blago lučna. Most je dugačak 11,10 metara, a kolna površina s parapetima je široka 6,10 metara.

Most Mračaj je lijep primjer inženjerske arhitekture u Imotskom polju s kraja 19. stoljeća. Oblikom i načinom gradnje srodan je s ostalim mostovima iz tog vremena izgrađenih po Dalmaciji i Dalmatinskoj zagori. Most je povijesna građevina srasla s prirodnom okruženjem u skladnu cjelinu na osnovi čega ima i značajno estetsko svojstvo.

Valorizacija: regionalni značaj, II. kategorija

Status: **evidentirano kulturno dobro koje se predlaže za upis**

Režim zaštite: Prije svake intervencije potrebno je ishoditi posebne uvjete zaštite i prethodno odobrenje za radove od Konzervatorskog odjela u Imotskom te sve zahvate na građevini i inventaru izvesti pod stručnim nadzorom konzervatorske službe.

**Kujundžića mlinica** nalazi se u naselju Mračaj u Podbablju. Jedna je od najstarijih mlinica u krajini. Zgrada mlinice pravokutnog je tlocrta, građena kamenom, dvostrešnog krova koji je izvorno bio pokriven kamenim pločama. Imala je pet mlinova na žlib. Koristila je vodu iz kanala koji je za nju iskopan od Crne jaruge do potoka Krčevac.

Valorizacija: regionalni značaj, II. kategorija

Status: **evidentirano kulturno dobro koje se predlaže za upis**

Režim zaštite: Prije svake intervencije potrebno je ishoditi posebne uvjete zaštite i prethodno odobrenje za radove od Konzervatorskog odjela u Imotskom te sve zahvate na građevini i inventaru izvesti pod stručnim nadzorom konzervatorske službe.

**Žužulova mlinica** nalazi se u naselju Mračaj u Podbablju. Jedna je od najstarijih mlinica u krajini. Zgrada mlinice pravokutnog je tlocrta, građena kamenom, dvostrešnog krova koji je izvorno bio pokriven kamenim pločama. Imala je tri mlina na žlib. Koristila je vodu iz potoka Krčevac. Srušena je, a ostaci su sačuvani u arheološkom sloju.

Status zaštite: **evidentirano kulturno dobro**

Valorizacija: lokalni značaj, III. kategorija

Režim zaštite: Sve zahvate na građevini i inventaru treba izvesti pod nadzorom nadležne konzervatorske službe

- Sva zaštićena, preventivno zaštićena i evidentirana kulturna dobra moraju biti ucrtana na karti.

S poštovanjem,



Dostaviti:

- Pismohrana, ovdje