

**IZMJENE I DOPUNE
URBANISTIČKOG PLANA UREĐENJA
“OBALNI DIO POJASA OD UŠĆA
RIJEKE ŽRNOVNICE DO HC LAV”
I S TIM U VEZI IZMJENE I DOPUNE PROSTORNOG
PLANA UREĐENJA OPĆINE PODSTRANA
ZA PODRUČJE LUČICE STROŽANAC**

IZVJEŠĆE O PONOVNOJ JAVNOJ RASPRAVI

SADRŽAJ:

1. PODACI IZ OBJAVE JAVNE RASPRAVE I PONOVNE JAVNE RASPRAVE

2. POPIS SUDIONIKA U PONOVNOJ JAVNOJ RASPRAVI KOJI SU POZVANI POSEBNOM OBAVIJESTI O (PONOVNOJ) JAVNOJ RASPRAVI

3. MIŠLJENJA, PRIJEDLOZI I PRIMJEDBE

3.1 Mišljenja, prijedlozi i primjedbe javnopravnih tijela na prijedlog ID planova za ponovnu javnu raspravu

3.2 Mišljenja, prijedlozi i primjedbe sudionika u ponovnoj javnoj raspravi koji su prihvaćeni, nisu prihvaćeni ili su djelomično prihvaćeni s razlozima neprihvatanja

4. PRILOZI

4.1 Zaključak o utvrđivanju Prijedloga I/D UPU-a i I/D PPUO-a za ponovnu javnu raspravu

4.2 Dokazi objave ponovne javne rasprave:

4.2.1. u dnevnom tisku „Slobodna Dalmacija“

4.2.2. na web stranici Ministarstva

4.2.3. na web stranici Općine Podstrana

4.3 Zapisnik o javnom izlaganju i dokaz sudjelovanja u javnom izlaganju sudionika u ponovnoj javnoj raspravi

4.4 Mišljenja javnopravnih tijela

4.5 Posebna obavijest o (ponovnoj) javnoj raspravi

**1. PODACI IZ OBJAVE JAVNE RASPRAVE
I PONOVDNE JAVNE RASPRAVE**

Uvod

Izrada Izmjena i dopuna Urbanističkog plana uređenja "Obalni dio pojasa od ušća rijeke Žrnovnice do HC Lav" započeta je na temelju Odluke o izradi koja je donesena na 7. sjednici Općinskog vijeća održanoj dana 20.12.2017. godine. Odluka je objavljena je u Službenom glasniku Općine Podstrana br. 35/17 od 21.12.2017.

Nakon što je ustanovljeno da je za predmetne izmjene UPU-a potrebna i izrada („Ciljanih“) izmjena i dopuna Prostornog plana uređenja Općine Podstrana, Odluka o izradi je izmijenjena na način da je prozvana Zajednička odluka o izradi Urbanističkog plana uređenja "Obalni dio pojasa od ušća rijeke Žrnovnice do HC Lav" i s tim u vezi Izmjena i dopuna Prostornog plana uređenja Općine Podstrana za područje lučice Strožanac (u nastavku teksta: „ID UPU-a i s tim u vezi PPUO-a“). Zajednička odluka o izradi je donesena na 13. sjednici Općinskog vijeća održanoj dana 07. lipnja 2018. godine, objavljena je u Službenom glasniku Općine Podstrana br. 14/18 od 08.06.2018. i stupila je na snagu osmog dana od objave.

U skladu s postupkom izrade i donošenja dokumenata prostornog uređenja propisanog Zakonom o prostornom uređenju („*Narodne novine*“ br. 153/13, 65/17, 114/18, 39/19, 98/19, u nastavku teksta: „Zakon“), o izradi ID UPU-a i s tim u vezi PPUO-a obaviještena je javnost, a od nadležnih tijela određenih Odlukom o izradi zatražene smjernice, odnosno podaci i drugi akti potrebni za njihovu izradu. Nakon što su nadležna tijela izdala zahtjeve, izrađeni su Nacrti prijedloga i dostavljeni Načelniku na utvrđivanje Prijedloga ID UPU-a i Prijedloga ID PPUO-a za javnu raspravu.

Objava javne rasprave, javni uvid i javno izlaganje

Sukladno Zakonu o prostornom uređenju i Statutu Općine Podstrana, Načelnik Općine Podstrana je utvrdio prijedloge za javnu raspravu o kojima je objavljena javna rasprava, javnopravnim tijelima određenim posebnim propisima dostavljena je posebna pisana obavijest o javnoj raspravi, javni uvid je trajao 8 dana, od 18.03-25.03.2019., održano je javno izlaganje, zaprimljena očitovanja, primjedbe i prijedlozi koji su obrađeni od strane stručnog izrađivača i nositelja izrade, te su sastavljena Izvješća o javnoj raspravi koja su objavljena na stranicama Ministarstva 17.05.2019.

Razlog ponavljanja javne rasprave

U veljači 2020. utvrđeni su Konačni prijedlozi ID UPU-a i s tim u vezi ID PPUO-a, te je u ožujku 2020. Ishođeno pozitivno mišljenje Javne ustanove Zavoda za prostorno uređenje Splitsko - dalmatinske županije na Konačni prijedlog Izmjena i dopuna PPUO-a Podstrane za područje lučice Strožanac.

Nakon toga konačni prijedlozi su poslani Ministarstvu prostornoga uređenja i graditeljstva radi ishođenja suglasnosti.

Dopisom klasa: 350-02/20-11/22, urbroj: 531-06-1-2-20-2 od 8. srpnja 2020. MGiPU traži dopunu postupka izrade prostornog plana, odnosno ponavljanje javne rasprave za PPUO: „Sukladno odredbi članka 98. stavak 4. Zakona, javni uvid u prijedlog izmjena i dopuna prostornog plana uređenja grada odnosno općine kojim se planira morsko područje traje trideset dana. Budući da se predloženim Izmjenama i dopunama PPUO-a mijenjaju kartografski prikazi kojima se planira morsko područje, a javni uvid nije proveden u trajanju od trideset dana, potrebno je ponoviti javnu raspravu sukladno odredbama članaka 94. do 104. Zakona, utvrditi novi konačni prijedlog i dostaviti ga ovom Ministarstvu na suglasnost.“

Objava ponovne javne rasprave, ponovni javni uvid i javno izlaganje

Sukladno traženju Ministarstva, temeljem članka 95. stavka 2. Zakona i članka 46. Statuta Općine Podstrana („*Službeni glasnik Općine Podstrana*“ br. 2/18) Načelnik Općine Podstrana utvrdio je prijedloge za ponovnu javnu raspravu: Prijedlog Izmjena i dopuna UPU-a obalnog pojasa od ušća rijeke Žrnovnice do HC „Lav“, Zaključkom *klasa: 350-02/18-01/02; urbr: 2181/02-02-1-20-50 od 07. kolovoza 2020. godine*, te Prijedlog ID PPUO-a za područje lučice Strožanac, Zaključkom *klasa: 350-02/18-01/02; urbr: 2181/02-02-1-20-51 od 07. kolovoza 2020. godine*.

Na temelju prethodno navedenih Zaključaka, u skladu s člankom 96. stavkom 3. Zakona, dana 17. kolovoza 2018. godine o Prijedlozima ID UPU-a i PPUO-a objavljena je ponovna javna rasprava.

Ponovna javna rasprava objavljena je u dnevnom listu „Slobodna Dalmacija“, na mrežnim stranicama Ministarstva prostornoga uređenja, graditeljstva i državne imovine, na mrežnim stranicama Općine Podstrana te na oglasnoj ploči u prostorijama Općinske uprave. (dokazi objava u *prilozima 4.2.1., 4.2.2. i 4.2.3*).

U skladu s člankom 97. Zakona, javnopravnim tijelima određenim posebnim propisima koja su dala ili trebala dati zahtjeve za izradu prostornog plana dostavljena je posebna pisana obavijest o ponovnoj javnoj raspravi. (*prilog 4.5*)

Nakon objave ponovne javne rasprave, 26. kolovoza 2020. godine započeo je ponovni javni uvid koji je trajao 30 dana, dok je rok za podnošenje pisanih očitovanja, primjedbi i prijedloga istekao 24. rujna 2020. godine. Tijekom ponovnog javnog uvida grafički i tekstualni dio s obrazloženjem i sažetkom za javnost bio je izložen u Vijećnici Općine Podstrana, Trg dr. Franje Tuđmana 3, 21312 Podstrana, mogao se pogledati svakog radnog dana od 9 do 12 sati, te je objavljen na mrežnim stranicama Općine Podstrana: www.podstrana.hr

Javno izlaganje održano je 15. rujna 2020. godine u prostoriji Vijećnice Općine Podstrana, Trg dr. Franje Tuđmana 3, Podstrana, s početkom u 10:00 sati.

O javnom izlaganju je sačinjen zapisnik koji se s ovjerom nazočnih sudionika nalazi u prilozima Izvješća (*prilog 4.3*)

2. POPIS SUDIONIKA U PONOVDNOJ JAVNOJ RASPRAVI KOJI SU POZVANI POSEBNOM OBAVIJESTI O JAVNOJ RASPRAVI

Posebna pisana obavijest o ponovnoj javnoj raspravi (prilog 4.6) upućena je slijedećim javnopravnim tijelima određenim posebnim propisima, koja su dala ili trebala dati zahtjeve za izradu prostornog plana:

- 1) **Ministarstvo zaštite okoliša i energetike, Uprava za zaštitu prirode**
- 2) **Ministarstvo unutarnjih poslova, Policijska uprava Splitsko-dalmatinska, Sektor upravnih, inspekcijskih i poslova civilne zaštite**
- 3) **Državna uprava za zaštitu i spašavanje, Područni ured za zaštitu i spašavanje Split**
- 4) **Hrvatske vode, VGO za vodno područje dalmatinskih slivova**
- 5) **Hrvatske ceste, Split**
- 6) **Županija splitsko- dalmatinska**
- 7) **Lučka kapetanija Split**
- 8) **HAKOM**
- 9) **HEP ODS d.o.o., DP Elektrodalmacija Split, Odjel razvoja**
- 10) **JP Vodovod i kanalizacija d.o.o.**
- 11) **MJESNI ODBOR „STROŽANAC 1“, predsjednik mjesnog odbora Toni Derek**
- 12) **MJESNI ODBOR „STROŽANAC 2“, predsjednik mjesnog odbora Ante Čelić**

3. MIŠLJENJA, PRIJEDLOZI I PRIMJEDBE

3.1 Mišljenja, prijedlozi i primjedbe javnopravnih tijela na prijedlog prostornog plana za ponovnu javnu raspravu

br.	Ime i prezime / naziv, adresa ili e-mail Klasifikacijska oznaka pod kojim je evidentirana primjedba, datum evidencije primjedbe	Sažetak primjedbe	Odgovor na primjedbu s obrazloženjem za neprihvaćenu ili djelomično prihvaćenu primjedbu
1.	<p>MINISTARSTVO UNUTARNJIH POSLOVA Ravnateljstvo civilne zaštite, Područni ured civilne zaštite Split, Služba inspekcijskih poslova Split</p> <p>350-02/18-01/02 Ur.Broj: 511-01-368-20-58 14.09.2020.</p>	<p><i>PREDMET: Izmjene i dopune Urbanističkog plana uređenja obalnog pojasa od ušća rijeke Žrnovnice do HC „Lav“</i></p> <p>Poziva se na Posebne uvjete građenja, (Br. 511-12-21-10471/2-2018., od 25.09. 2018..) koji su izdani za izradu Izmjene i dopune Urbanističkog plana uređenja obalnog pojasa od ušća rijeke Žrnovnice do HC „Lav“, i koji moraju biti sadržani integralno u tekstualnom dijelu a razrađeni u grafičkom dijelu Izmjene i dopune Urbanističkog plana uređenja obalnog pojasa od ušća rijeke Žrnovnice do HC „Lav“.</p>	<p>Prima se na znanje.</p> <p>Posebni uvjeti Br. 511-12-21-10471/2-2018. od 25.09. 2018.) su bili sadržani u Prijedlogu za prvu javnu raspravu, uz napomenu da je temeljem zahtjeva dostavljenog mailom 20.3.2019. (dostavljen od djelatnika ranije nadležne službe- DUZS-a) izvršene su manje dopune u članku 17. UPU-a.</p> <p>MUP- Ravnateljstvo civilne zaštite je u postupku prve javne rasprave o Prijedlogu ID UPU-a Općini dostavilo očitovanje i suglasnost: Klasa 350-02/18-01/53, Urbroj 511-543-15-01-19-4 od 21.3.2019.</p> <p>Prijedlog ID UPU-a na ponovljenoj javnoj raspravi nije mijenjan u dijelu zahtjeva izdanih od MUP-a</p>
2.	<p>MINISTARSTVO UNUTARNJIH POSLOVA Ravnateljstvo civilne zaštite, Područni ured civilne zaštite Split, Služba inspekcijskih poslova Split</p> <p>350-02/18-01/02 Ur.Broj: 511-01-368-20-57 14.09.2020.</p>	<p><i>PREDMET: Izmjene i dopune Plana prostornog uređenja Općine Podstrana za područje lučice Strožanac</i></p> <p>Poziva se na Posebne uvjete građenja, (Br. 511-12-21-9537/2-2018., od 23.08. 2018..) koji su izdani za izradu Izmjene i dopune Prostornog plana uređenja Općine Podstrana, i koji moraju biti sadržani integralno u tekstualnom dijelu a razrađeni u grafičkom dijelu Izmjena i dopuna Prostornog plana uređenja Općine Podstrana za područje lučice Strožanac.</p>	<p>Primjedba nije utemeljena</p> <p>Posebni uvjeti Br. 511-12-21-9537/2-2018., od 23.08. 2018. su se odnosili na Izmjenu i dopunu Prostornog plana uređenja Općine Podstrana (predmet tog planskog dokumenta je bila korekcija planirane trase državne ceste a ne područje lučice Strožanac).</p> <p>Ta Izmjena i dopuna PPUO-a je nakon provedene procedure i ishoda potrebnih suglasnosti usvojena i objavljena u Službenom glasniku Općine Podstrana broj 13/19.</p>


3.	<p>HRVATSKE VODE Vodnogospodarski odjel za slivove južnoga Jadrana, 21000 Split, Vukovarska 35</p> <p>350-02/18-01/02 Ur.Broj: 374-24-1-20-64 25.09.2020.</p>	<p><i>PREDMET: Izmjene i dopune Urbanističkog plana uređenja obalnog pojasa od ušća rijeke Žrnovnice do HC „Lav“, Općina Podstrana</i></p> <p>Mišljenja su da je prijedlog za ponovnu javnu raspravu Izmjene i dopune Urbanističkog plana uređenja obalnog pojasa od ušća rijeke Žrnovnice do HC „Lav“ sukladan s planskim dokumentima upravljanja vodama, prema članku 39. Zakona o vodama (NN 66/19).</p>	Prima se na znanje.
4.	<p>HRVATSKE VODE Vodnogospodarski odjel za slivove južnoga Jadrana, 21000 Split, Vukovarska 35</p> <p>350-02/18-01/02 Ur.Broj: 374-24-1-20-63 25.09.2020.</p>	<p><i>PREDMET: Izmjene i dopune PPU-a Općine Podstrana za područje Strožanac, Općina Podstrana</i></p> <p>Mišljenja su da je prijedlog za javnu raspravu Izmjene i dopune PPU-a Općine Podstrana za područje lučice Strožanac sukladan s planskim dokumentima upravljanja vodama, prema članku 39. Zakona o vodama (NN 66/19).</p>	Prima se na znanje.
5.	<p>HAKOM Hrvatska regulatorna agencija za mrežne djelatnosti, Roberta Frangeša Mihanovića 9, Zagreb</p> <p>350-02/18-01/02 Ur.Broj: 376-05-3-20-61 14.09.2020.</p>	<p><i>Predmet: Izmjene i dopune PPUO Podstrana za područje lučice Strožanac</i></p> <p>Uvidom u dostavljeni prijedlog Izmjene I dopune PPUO Podstrana za područje lučice Strožanac za ponovnu javnu raspravu potvrđuju da na isti nemaju primjedbi.</p>	Prima se na znanje.
6.	<p>VODOVOD I KANALIZACIJA d.o.o. Hercegovačka 8, 21000 Split</p> <p>350-02/18-01/02 Ur.Broj: 15-20-60 14.09.2020.</p>	<p><i>PREDMET: Izmjene i dopune Urbanističkog plana uređenja obalnog pojasa od ušća rijeke Žrnovnice do HC "Lav"</i></p> <p>Vežano za rješenje sustava javne vodoopskrbe nemaju primjedbi, a vežano za rješenje sustava javne odvodnje naglašavaju kako predmetno područje pripada razdjelnom sustavu javne odvodnje i kako je Prijedlog potrebno uskladiti s postojećim i planiranim stanjem javnog sustava odvodnje.</p>	<p>Prima se na znanje očitovanje na planska rješenja vodoopskrbe</p> <p>Primjedba za <u>sustav javne odvodnje se ne prihvaća</u> Obrazloženje: Prijedlog Izmjena i dopuna UPU-a za prvu i ponovljenu javnu raspravu je identičan u odnosu na planska rješenja odvodnje. Primjedba se (kao i u prethodnoj javnoj raspravi) ne može prihvatiti jer nije predmet obuhvata ID PPUO i ID UPU.</p> <p>U Obrazloženju Prijedloga plana je navedeno da se zahtjev VIK-a upućen Općini nakon donošenja Odluke o izradi (glasio je: „Kod izrade prijedloga izmjena i dopuna UPU-a obalnog pojasa od ušća rijeke Žrnovnice do HC Lav, isti je potrebno uskladiti s projektom „Odvodnja otpadnih voda obalnog</p>


			područja predjela Strožanac u Podstrani“- dionica Hotel Lav- Lučica Strožanac, izrađen u svibnju 2018....“) ne može prihvatiti, jer je Općina Podstrana donijela Zajedničku odluku o izradi Izmjena i dopuna UPU-a i s tim u vezi PPUO-a, kojom je odredila obuhvat Izmjena i dopuna, a isti obuhvat ne zahvaća dijelove trase navedenog projekta.
7.	VODOVOD I KANALIZACIJA d.o.o. Hercegovačka 8, 21000 Split 350-02/18-01/02 Ur.Broj: 15-20-59 14.09.2020.	<i>PREDMET: Izmjena i dopuna Prostornog plana uređenja Općine Podstrana za područje lučice Strožanac</i> Vezano za rješenje sustava javne vodoopskrbe nemaju primjedbi, a vezano za rješenje sustava javne odvodnje naglašavaju kako predmetno područje pripada razdjelnom sustavu javne odvodnje i kako je Prijedlog potrebno uskladiti s postojećim i planiranim stanjem javnog sustava odvodnje.	Odgovor i obrazloženje kao pod točkom 6.
8.	HRVATSKE CESTE d.o.o. Sektor za pripremu, građenje i rekonstrukciju, Odjel za strateško planiranje 350-02/18-01/02 Ur.Broj: 345-200-210-211/516-20-62 18.09.2020.	<i>PREDMET: Izmjene i dopune Prostornog plana uređenja Općine Podstrana za područje lučice Strožanac</i> Predmetnim očitovanjem se traži da se u Odredbe za provođenje PPUO-a upiše kako je za priključak planirane lučice na državnu cestu DC8 potrebno izraditi projektnu dokumentaciju u skladu s Pravilnikom o uvjetima za projektiranje i izgradnju priključaka i prilaza na javnu cestu („Narodne novine“ broj 95/14) te ishoditi suglasnost Hrvatskih cesta d.o.o. u skladu s člankom 51. Zakona o cestama („Narodne novine“ broj 84/11, 22/13, 54/13, 148/13, 92/14).	Prima se na znanje. Predmetni uvjeti priključenja su već sadržani u važećim Odredbama PPU-a Općine Podstrana.


3.2 Mišljenja, prijedlozi i primjedbe sudionika u ponovnoj javnoj raspravi koji su prihvaćeni, nisu prihvaćeni ili su djelomično prihvaćeni s razlozima neprihvatanja

br.	Ime i prezime / naziv, adresa ili e-mail Urbroj pod kojim je evidentirana primjedba	Sažetak primjedbe	Odgovor na primjedbu
1.	Tonći Juradin [REDACTED] 350-02/20-03/13 Ur.Broj: 15-20-01 29.09.2020.	<p>1.1) Traži ukidanje predloženog prometnog rješenja i vođenja komunalne infrastrukture preko k.č. 1250/1 k.o. Donja Podstrana, uz podrobno objašnjenje.</p> <p>1.2) Smatra da nije jasno prikazan kontinuitet dužobalne šetnice i biciklističke staze kroz lučicu, što budi sumnju da će ista biti ograđena i nepristupačna za pješake i bicikliste.</p> <p>1.3) Protivi se bilo kakvoj izgradnji između mora i državne ceste D8, jer se njome uništava vizura prema moru, Stobreču, otocima...</p>	<p>Primjedba se ne prihvaća</p> <p>K.č. 1250/1 k.o. Donja Podstrana je izvan obuhvata Izmjena i dopuna UPU-a i s tim u vezi ID PPUO-a Podstrane.</p> <p>Općinsko vijeće Podstrane donijelo je „Zajedničku odluku o izradi Izmjena i dopuna Urbanističkog plana uređenja “Obalni dio pojasa od ušća rijeke Žrnovnice do HC Lav” i s tim u vezi Izmjena i dopuna Prostornog plana uređenja Općine Podstrana za područje lučice Strožanac“ (Službeni glasnik Općine Podstrana broj 35/17 i 14/18). Prema Zajedničkoj odluci o izradi kč 1250/1 nije obuhvaćena, pa se niti mogu raditi izmjene planskih rješenja na tu česticu.</p> <p>Za planska rješenja tog područja izvan obuhvata Izmjena i dopuna se primjenjuje UPU „Obalni dio pojasa od ušća rijeke Žrnovnice do HC Lav” („Službeni glasnik Općine Podstrana“, broj 5/08), koji ostaje na snazi.</p> <p>Primjedba se ne prihvaća</p> <p>Prema važećem UPU-u kao i prema Izmjenama i dopunama UPU-a su definirani uvjeti za izvedbu šetnice i biciklističke staze na cijelom obuhvatu Plana.</p> <p>U grafičkom dijelu šetnica nije egzaktno definirana i pozicionirana unutar lučkog područja, ali prema odredbama Plana istu je potrebno realizirati i unutar tog područja, što se realizira u skladu s rješenjima i organizacijom prostora unutar luke i u skladu s uvjetima koncesije koje izdaje nadležno tijelo, sukladno odredbama Plana.</p> <p>Primjedba se ne prihvaća</p> <p>Mogućnost izgradnje između mora i državne ceste je već određena važećim planovima- PPUO-om</p>


		Podstrane i UPU-om predmetnog područja.
	1.4.) Smatra da treba zadržati turistički ured na postojećoj, za takvu namjenu idealnoj, lokaciji.	<p>Primjedba se ne prihvaća</p> <p>Sukladno Zajedničkoj odluci o izradi koju je donijelo predstavničko tijelo Općine Podstrana, programskim usmjerenjima tijela izvršne vlasti i stručnih službi Općine Podstrana, Izmjenama i dopunama UPU-a su definirane namjene i sadržaji.</p> <p>Prema navedenom je određena moguća namjena za pojedine građevine pozicionirane u područjima koncesije, pa je za postojeću građevinu 1B određena poslovna namjena K (ugostiteljski, trgovački, uslužni i slični sadržaji), a uz osnovne sadržaje dopuštena je gradnja sadržaja javne i društvene namjene (uprava i kultura).</p>
	1.5) Upozorava kako nije prezentirana studija utjecaja na okoliš koja je potrebna za predložene zahvate (širenje lučice, priobalna izgradnja u ZOP-u i sl.)	<p>Primjedba se ne prihvaća</p> <p>Temeljem Zajedničke odluke o izradi su zatraženi od nadležnih javnopravnih tijela uvjeti i smjernice za izradu izmjena planske dokumentacije.</p> <p>U skladu sa zaprimljenim zahtjevima, Općina Podstrana je provela postupak ocjene o potrebi strateške procjene utjecaja na okoliš izmjena predmetne planske dokumentacije.</p> <p>Nakon provedbe tog postupka Općina Podstrana je od Splitsko dalmatinske županije, Upravnog odjela za zaštitu okoliša, komunalne poslove, infrastrukturu i investicije dobila mišljenje da je taj postupak proveden u skladu sa Zakonom o zaštiti okoliša i Uredbom o strateškoj procjeni utjecaja strategije, plana i programa na okoliš.</p>
	1.6) Upozorava na obvezu usklađenja svih izdanih dozvola/ projektne dokumentacije za gradnju/ radove na obalnom pojasu sa izmjenama i dopunama UPU-a.	<p>Primjedba se ne prihvaća</p> <p>Predmetni zahtjev ne regulira se odredbama Plana; važenje lokacijskih i građevinskih dozvola regulirano je odredbama Zakona o prostornom uređenju i Zakona o gradnji.</p>
	1.7) Navodi zamjerke na projektno rješenje luke: - Lokacija ulaza-izlaza u lučicu je iznimno problematična zbog neposredne blizine glavne mjesne plaže, odnosno stvara se konfliktna zona brodova i kupaca.	<p>Primjedba se ne prihvaća</p> <p>Zajedničkom odlukom o izradi je definiran osnovni cilj izrade Izmjena i dopuna PPUO-a Podstrane za područje lučice Strožanac, među ostalim je „definirana potreba usklađenja područja lučice</p>

		<p>- Brodovi koji su u istočnom rubu lučice trebaju proći dugačak put, uzduž cijele lučice, da bi ušli-izašli iz nje.</p> <p>- Čišćenje brodova koje će se odvijati na predviđenom istezalištu i suhom vezu će neminovno utjecati na kvalitetu mora i zraka.</p> <p>- Položaj parkirališta, zbog potreba kupaca, bi bio povoljniji na zapadnom dijelu, a suhi vez na istočnom dijelu (dakle obrnuto od predloženog ID UPU-a).</p>	<p><u>Stožanac sa stanjem u prostoru</u>, programskim polazištima za rješenje predmetnog zahvata, stvaranja pretpostavki za realizaciju sadržaja potrebnih za funkcioniranje iste sukladno posebnim propisima i definiranje granica lučkog područja u skladu s navedenim izmjenama.“</p> <p>Planska rješenja ID UPU-a su dakle temeljena na Zajedničkoj odluci, stanju u prostoru i programskim zadacima nadležnih tijela Općine Podstrana koji se odnose na predmetni zahvat.</p>
2.	<p>Jedriličarski klub Stožanac </p> <p>350-02/20-03/10 Ur.Broj: 15-20-01 25.09.2020.</p>	<p>2.1) Traže da se u izmjenama i dopunama UPU-a naznači položaj već djelomično izgrađenih objekata sportskih klubova koji se nalaze na južnom gatu Lučice Stožanac. (U prilogu dostavljena geodetska izmjera postojećeg stanja i fotografije).</p>	<p>Primjedba se ne prihvaća</p> <p>Izmjene i dopune UPU-a i s tim u vezi Izmjene i dopune PPUO-a Podstrane se izrađuju temeljem Zajedničke odluke o izradi Izmjena i dopuna Urbanističkog plana uređenja “Obalni dio pojasa od ušća rijeke Žrnovnice do HC Lav” i s tim u vezi Izmjena i dopuna Prostornog plana uređenja Općine Podstrana za područje lučice Stožanac“ (Službeni glasnik Općine Podstrana broj 35/17 i 14/18).</p> <p>Tom Zajedničkom odlukom koju je donijelo Općinsko vijeće Podstrane određeno je da će se za potrebe izrade Plana koristiti geodetske podloge mjerila 1:1000, u skladu s Pravilnikom o sadržaju, mjerilima kartografskih prikaza, obveznim prostornim pokazateljima i standardu elaborata prostornih planova („Narodne novine“, broj 106/98, 39/04, 45/04 i 163/04).</p> <p>Sukladno tome je izrađena Izmjena i dopuna UPU-a na geodetskim podlogama koje sadrže prikaz postojećih građevina, pa se dopunjavanje te podloge na temelju zahtjeva u javnoj raspravi ne može prihvatiti.</p>
		<p>2.2) Traže proširenje morskog i kopnenog dijela lučice prema priloženom rješenju – u svrhu izgradnje maritimnog kulturnog sportskog centra i sportskog zelenog parka na otvorenom.</p>	<p>Primjedba se ne prihvaća</p> <p>Zajedničkom odlukom o izradi je definiran osnovni cilj izrade Izmjena i dopuna PPUO-a Podstrane za područje lučice Stožanac, među ostalim je „definirana potreba usklađenja područja lučice Stožanac sa stanjem u prostoru, programskim polazištima za rješenje predmetnog zahvata, stvaranja pretpostavki za realizaciju sadržaja potrebnih za funkcioniranje iste sukladno posebnim propisima i</p>

			<p>definiranje granica lučkog područja u skladu s navedenim izmjenama.“</p> <p>Prema Zajedničkoj odluci o izradi, a na temelju programskog zadatka nositelja izvršne vlasti Općine Podstrana, u prvoj fazi izrade Plana je projektirano cjelovito idejno rješenje za obuhvat dijela zone položen između obalne šetnice i kolne pristupne prometnice s parkirališnim površinama.</p> <p>U skladu s idejnim rješenjem prihvaćenim od nadležne stručne službe i nositelja izvršne vlasti Općine, izvršene su izmjene planskih rješenja sadržanih u UPU-u i PPUO-u.</p>
3.	<p>Građanska inicijativa Podstrana, Pododbor Strožanac Za Inicijativu: Željko Pekić, Martin Vlašić i dr.  350-02/20-03/11 Ur.Broj: 15-20-01 25.09.2020.</p>	<p>3.1) Smatraju kako uređenje obale i pomorskog dobra na potezu do Hotela Lav nije dovoljno potkrijepljeno posebnim studijama i elaboratima zaštite mora, obale i okoliša, koje su trebale biti izrađene sukladno Europskoj konvenciji o zaštiti pomorskog dobra i ostalim pozitivnim propisima RH.</p>	<p>Primjedbe pod 3-1 i 3.2 se ne prihvaćaju</p> <p>Temeljem Zajedničke odluke o izradi su zatraženi od nadležnih javnopravnih tijela uvjeti i smjernice za izradu izmjena planske dokumentacije.</p> <p>U skladu sa zaprimljenim zahtjevima, Općina Podstrana je provela postupak ocjene o potrebi strateške procjene utjecaja na okoliš izmjena predmetne planske dokumentacije.</p> <p>Nakon provedbe tog postupka Općina Podstrana je od Splitsko dalmatinske županije, Upravnog odjela za zaštitu okoliša, komunalne poslove, infrastrukturu i investicije dobila mišljenje da je taj postupak proveden u skladu sa Zakonom o zaštiti okoliša i Uredbom o strateškoj procjeni utjecaja strategije, plana i programa na okoliš.</p>
		<p>3.2) Smatraju da je, prema „izloženoj projektnoj dokumentaciji“, predviđeno prekomjerno nasipanje obale, što će dovesti do problema u zaštiti flore i faune te porasta temperature mora, te je „potrebna inspekcijska intervencija“.</p>	<p>Vidi odgovor i obrazloženje pod 3.1</p>
		<p>3.3. Traže „reviziju prostorno planske dokumentacije na obali jer je u svakom pogledu štetna i nezakonita.“ Pod ovom točkom traže ispravak pogrešno određene granice pomorskog dobra na k.č. 5183 i 2266 i k.o. Donja Podstrana (kao dokaz</p>	<p>Primjedba se ne prihvaća</p> <p>Subjektivna ocjena podnositelja primjedbe o štetnosti revizije planske dokumentacije protivna je stavu Općinskog vijeća Podstrane kao legitimnom predstavničkom tijelu stanovnika sadržanom u Zajedničkoj</p>

		<p>„logičnosti“ njihovog pripadanja pomorskom dobru prilažu fotografiju stuba koje se spuštaju do mora?!); inspekcijski nadzor na pogrešno i nezakonito povučenoj liniji pomorskog dobra na k.č. 5183/1 k.o. Donja Podstrana te općenito poštivanje europskih konvencija u smislu održivog razvoja i primjerenih zahvata u prirodi.</p>	<p>odluci o izradi izmjena UPU-a i PPUO-a.</p>
		<p>3.4) Traže da se park šumica „Jadranska straža“ na k.č. 2266/1 k.o. Donja Podstrana zaštiti kao pomorsko i kao prirodno dobro.</p>	<p>Primjedba se ne prihvaća</p> <p>K.č. 2266/1 k.o. Donja Podstrana je izvan obuhvata Izmjena i dopuna UPU-a i s tim u vezi ID PPUO-a Podstrane.</p> <p>Općinsko vijeće Podstrane donijelo je „Zajedničku odluku o izradi Izmjena i dopuna Urbanističkog plana uređenja “Obalni dio pojasa od ušća rijeke Žrnovnice do HC Lav” i s tim u vezi Izmjena i dopuna Prostornog plana uređenja Općine Podstrana za područje lučice Strožanac“ (Službeni glasnik Općine Podstrana broj 35/17 i 14/18). Prema Zajedničkoj odluci o izradi predmetna kč nije obuhvaćena, pa se niti mogu raditi izmjene planskih rješenja na tu česticu.</p>
		<p>3.5) “Mještani udruženi u inicijativi drže nepotrebnim i nedopustivim da Općina Podstrana pomaže planiranje privatnih pristupnih putova pod motom da je privatni lokalni pristupni put u nadležnosti Hrvatskih cesta i da je interes šireg značenja.“ Traži se inspekcijsko mišljenje o proširenjima kod Pizzerie Fabio u Strožancu za koje smatraju da „predstavlja nečiji privatni interes koji bi Državno odvjetništvo trebalo preispitati.“</p>	<p>Primjedba se ne prihvaća</p> <p>Predmetni zahvat naveden pod točkom 3.5 se nalazi izvan obuhvata Izmjena i dopuna UPU-a i s tim u vezi Izmjena i dopuna PPUO-a.</p>
4.	<p>Boris Juradin</p> <p></p> <p>350-02/20-03/12 Ur.Broj: 15-20-01 25.09.2020.</p>	<p>4.1) Protivi se širenju lučice „Strožanac“ na novoformiranu plažu prema zapadu, na morskom i kopnenom dijelu. Smatra da je za takav zahvat trebala biti izrađena studija utjecaja na okoliš i studija zaštite od onečišćenja mora.</p>	<p>Primjedbe se ne prihvaćaju</p> <p>Obrazloženje za primjedbe pod 4.1, 4.2, 4.3 i 4.4:</p> <p>Prema Zakonu o prostornom uređenju, Odluku o izradi prostornog plana odnosno lokalne razine donosi predstavničko tijelo jedinice lokalne razine.</p> <p>Općinsko vijeće Podstrane donijelo je „Zajedničku odluku o izradi Izmjena i dopuna Urbanističkog plana uređenja “Obalni dio pojasa od</p>


			<p>ušća rijeke Žrnovnice do HC Lav" i s tim u vezi Izmjena i dopuna Prostornog plana uređenja Općine Podstrana za područje lučice Strožanac" (Službeni glasnik Općine Podstrana broj 35/17 I 14/18). Odlukom su u članku 5. i 6. određeni razlozi i ciljevi radi kojih se izrađuje predmetna dokumentacija i to kako slijedi:</p> <p>„Područje obuhvata je zona namijenjena PPUO-om i UPU-om za javne i društvene namjene D1 i D7, unutar kojih je moguće graditi i uslužne, ugostiteljske i druge prateće sadržaje u funkciji kontaktnih namjena. Interes Općine je da se na predmetnoj površini omogući gradnja sadržaja u skladu s odredbama PPUO-a, ali i u skladu s potrebama u funkciji okolnih sadržaja plaže i lučice, te dužobalne šetnice. Komercijalno korištenje dijela tih površina i građevina će omogućiti financiranje održavanja javnih površina, uključivo održavanje plažnih površina i uređaja.</p> <p>Osnovni cilj izrade Izmjena i dopuna predmetnog UPU-a i PPUO-a je omogućavanje dopune planirane namjene u obuhvatu Izmjena i dopuna potrebnim uslužnim i ugostiteljskim sadržajima u funkciji plaže i ostalih kontaktnih zona.</p> <p>Važećim UPU-om je na predmetnom prostoru predviđena jedna građevina visine P+2 većeg tlocrtnog volumena, a prema stavovima stručnih službi Općine i interesu za ulaganja na predmetnom prostoru, ocijenjeno je da je prihvatljivije i za prostor i za mogućnost ulaganja predvidjeti više manjih volumena. Izmjenom UPU-a se neće bitno mijenjati ukupna iskorištenost zone, a ista će biti usklađena s odredbama PPUO-a.</p> <p>Osnovni cilj izrade Izmjena i dopuna PPUO-a Podstrane za područje lučice Strožanac je usklađenje područja lučice Strožanac sa stanjem u prostoru, programskim polazištima za rješenje predmetnog zahvata, stvaranja pretpostavki za realizaciju sadržaja potrebnih za funkcioniranje iste sukladno posebnim propisima i definiranje</p>
--	--	--	---

			<p>granica lučkog područja u skladu s navedenim izmjenama.“</p> <p>U skladu s navedenim određenjima koje je donijelo Općinsko vijeće Podstrane kao predstavničko tijelo koje je legitiman predstavnik birača-stanovnika na području Općine, izrađena je planska dokumentacija.</p> <p>Temeljem zahtjeva nadležnog tijela SDŽ, Općina Podstrana je provela postupak ocjene o potrebi strateške procjene utjecaja na okoliš izmjena predmetne planske dokumentacije.</p> <p>Nakon provedbe tog postupka Općina Podstrana je od Splitsko dalmatinske županije, Upravnog odjela za zaštitu okoliša, komunalne poslove, infrastrukturu i investicije dobila mišljenje da je taj postupak proveden u skladu sa Zakonom o zaštiti okoliša i Uredbom o strateškoj procjeni utjecaja strategije, plana i programa na okoliš.</p> <p>Prihvatanje primjedbi nije moguće jer bi isto bilo protivno Zajedničkoj odluci o izradi.</p>
		4.2) Protivi se betonskoj devastaciji prostora gradnjom megalomanskih zgrada na pomorskom dobru	Vidi odgovor i obrazloženje pod 4.1
		4.3) Protivi se promjeni namjene postojećeg objekta.	Vidi odgovor i obrazloženje pod 4.1
		4.4) Protivi se „nerazumnom nasipanju obale u dubinu mora istočno od lučice Strožanac do HC Lav“.	Vidi odgovor i obrazloženje pod 4.1
		4.5) Protivi se izgradnji „megalomanski dugih dvaju velikih mulova na obali“, smatrajući da je za takve zahvate potrebna lokacijska i građevinska dozvola.	Vidi odgovor i obrazloženje pod 4.1
5.	<p>Braniteljsko socijalno radna zadruga KNEZ MISLAV PODSTRANA</p> <p></p> <p>350-02/20-03/05 Ur.Broj: 15-20-01 24.09.2020.</p>	5.1) Predlaže da se na istočnom dijelu plaže, na parceli na kojoj se planira izgradnja triju čvrstih objekata, odvoji površina za pet malih objekata koji bi mogli koristiti koncesijska odobrenja, kao i do sad. (Tvrdi da na tom dijelu BSRZ Knez Mislav Podstrana ima važeće koncesijsko odobrenje za postavljanje objekta od 12 m2)	<p>Primjedbe se ne prihvaćaju</p> <p>Obrazloženje za razloge neprihvatanja primjedbi pod 5.1, 5.2, 5.3 i 5.4:</p> <p>Prema Zakonu o prostornom uređenju, Odluku o izradi prostornog plana lokalne razine donosi predstavničko tijelo jedinice lokalne razine.</p> <p>Općinsko vijeće Podstrane donijelo je „Zajedničku odluku o izradi Izmjena i dopuna Urbanističkog plana uređenja “Obalni dio pojasa od</p>

			<p>ušća rijeke Žrnovnice do HC Lav" i s tim u vezi Izmjena i dopuna Prostornog plana uređenja Općine Podstrana za područje lučice Strožanac" (Službeni glasnik Općine Podstrana broj 35/17 I 14/18). Odlukom su u članku 5. i 6. određeni razlozi i ciljevi radi kojih se izrađuje predmetna dokumentacija i to kako slijedi:</p> <p>„Područje obuhvata je zona namijenjena PPUO-om i UPU-om za javne i društvene namjene D1 i D7, unutar kojih je moguće graditi i uslužne, ugostiteljske i druge prateće sadržaje u funkciji kontaktnih namjena. Interes Općine je da se na predmetnoj površini omogući gradnja sadržaja u skladu s odredbama PPUO-a, ali i u skladu s potrebama u funkciji okolnih sadržaja plaže i lučice, te dužobalne šetnice. Komercijalno korištenje dijela tih površina i građevina će omogućiti financiranje održavanja javnih površina, uključivo održavanje plažnih površina i uređaja.</p> <p>Osnovni cilj izrade Izmjena i dopuna predmetnog UPU-a i PPUO-a je omogućavanje dopune planirane namjene u obuhvatu Izmjena i dopuna potrebnim uslužnim i ugostiteljskim sadržajima u funkciji plaže i ostalih kontaktnih zona.</p> <p>Važećim UPU-om je na predmetnom prostoru predviđena jedna građevina visine P+2 većeg tlocrtnog volumena, a prema stavovima stručnih službi Općine i interesu za ulaganja na predmetnom prostoru, ocijenjeno je da je prihvatljivije i za prostor i za mogućnost ulaganja predvidjeti više manjih volumena. Izmjenom UPU-a se neće bitno mijenjati ukupna iskorištenost zone, a ista će biti usklađena s odredbama PPUO-a.</p> <p>Osnovni cilj izrade Izmjena i dopuna PPUO-a Podstrane za područje lučice Strožanac je usklađenje područja lučice Strožanac sa stanjem u prostoru, programskim polazištima za rješenje predmetnog zahvata, stvaranja pretpostavki za realizaciju sadržaja potrebnih za funkcioniranje iste sukladno posebnim propisima i definiranje</p>
--	--	--	---

		<p>granica lučkog područja u skladu s navedenim izmjenama.“</p> <p>U skladu s navedenim određenjima koje je donijelo Općinsko vijeće Podstrane kao predstavničko tijelo koje je legitiman predstavnik birača-stanovnika na području Općine, izrađena je planska dokumentacija.</p> <p>Prema Zajedničkoj odluci o izradi, a na temelju programskog zadatka nositelja izvršne vlasti Općine Podstrana, u prvoj fazi izrade Plana je projektirano cjelovito idejno rješenje za obuhvat dijela zone položen između obalne šetnice i kolne pristupne prometnice s parkirališnim površinama.</p> <p>Prema UPU-u je taj dio prostora bio određen za namjenu D1 i D7, s građevinom većeg volumena oznake 1A, max tlocrtne površine 750 m² i katnosti P+2 (dakle max ukupne građevinske površine 750x3=2250 m²). Idejnim rješenjem je na temelju provedene analize potencijala prostora definiran broj i veličina građevina unutar tog dijela zahvata, kao i uređenje preostalog neizgrađenog dijela prostora između izvedene šetnice i izvedene prometnice s parkirališnim površinama.</p> <p>Temeljem tog idejnog rješenja kojim se planira izvedba 3 građevine oznake A1, A2 i A3 visine P+1, valoriziranog od nadležnog tijela Općine, izvršene su izmjene i dopune kartografskih i tekstualnih dijelova UPU-a.</p> <p>Prihvatanje primjedbi nije moguće jer bi isto bilo protivno Zajedničkoj odluci o izradi i programskom zadatku nositelja izvršne vlasti Općine Podstrana, prema kojem je u prvoj fazi izrade Plana projektirano cjelovito idejno rješenje za obuhvat dijela zone s građevinama oznake A1, A2 i A3.</p> <p>U odnosu na zahtjev za produženje pera lučice, potrebno je istaknuti da je Izmjenama i dopunama UPU-a sukladno Zajedničkoj odluci o izradi provedeno <u>usklađenje planskih rješenja područja lučice Strožanac sa izvedenim stanjem u prostoru, pa</u></p>
--	--	---

			se daljnje produženje pera lučice ne prihvaća.
		5.2) Traži smanjenje objekata označenih kao A, B i C „na prihvatljivu mjeru“, odnosno da se oko svakog osigura dovoljno zelene površine („okućnice“)	Vidi odgovor i obrazloženje pod 5.1
		5.3) Predlaže projektiranje objekata iz prethodne točke u „dalmatinsko-mediteranskom“ stilu kako ne bi narušavali vizuru prostora.	Vidi odgovor i obrazloženje pod 5.1
		5.4) Predlaže produženje sjevernog pera lučice radi odvajanja od plaže/sprječavanja njezinog zagađenja.	Vidi odgovor i obrazloženje pod 5.1
6.	Ogranak MH u Podstrani [redacted] i Planinarsko društvo Perun Podstrana, [redacted] 350-02/20-03/06 Ur.Broj: 15-20-01 24.09.2020.	Vodeći se potrebama petnaestak udruga koje djeluju na području Općine i koje okupljaju skoro 500 članova (Ogranak MH u Podstrani, Planinarsko društvo Perun, Ronilački klub Podstrana, Jedriličarski klub Strožanac, DSR Strožanac, Šahovski klub Knez Mislav, Eko udruga Sita, Udruga Toe, itd...), traže da se zadrži „D“ namjena postojećeg objekta kojeg koriste, (a u Prijedlogu za ponovnu javnu raspravu ID UPU-a je označen kao „1B“), te da se jedan od tri planirana objekta („A1“, „A2“ ili „A3“) također predvidi za „D“ (društvenu) namjenu. Prilažu kratki rezime o radu ogranka Matice Hrvatske u Podstrani te osnovne informacije o djelovanju Planinarskog društva „Perun“ i njegovim brojnim provedenim aktivnostima.	Primjedbe se ne prihvaćaju Zakonom o prostornom uređenju je reguliran sustav prostornog uređenja: ciljevi, načela i subjekti prostornog uređenja, prostorni planovi uključujući njihovu izradu i postupak donošenja. Prema Zakonu, Odluku o izradi prostornog plana odnosno lokalne razine donosi predstavničko tijelo jedinice lokalne razine. Općinsko vijeće Podstrane donijelo je „Zajedničku odluku o izradi Izmjena i dopuna Urbanističkog plana uređenja “Obalni dio pojasa od ušća rijeke Žrnovnice do HC Lav” i s tim u vezi Izmjena i dopuna Prostornog plana uređenja Općine Podstrana za područje lučice Strožanac“ (Službeni glasnik Općine Podstrana broj 35/17 I 14/18). Odlukom su u članku 5. i 6. određeni razlozi i ciljevi radi kojih se izrađuje predmetna dokumentacija i to kako slijedi: „Područje obuhvata je zona namijenjena PPUO-om i UPU-om za javne i društvene namjene D1 i D7, unutar kojih je moguće graditi i uslužne, ugostiteljske i druge prateće sadržaje u funkciji kontaktnih namjena. Interes Općine je da se na predmetnoj površini omogući gradnja sadržaja u skladu s odredbama PPUO-a, ali i u skladu s potrebama u funkciji okolnih sadržaja plaže i lučice, te dužobalne šetnice. Komercijalno korištenje dijela tih površina i građevina će omogućiti financiranje održavanja javnih

			<p>površina, uključivo održavanje plažnih površina i uređaja.</p> <p>Osnovni cilj izrade Izmjena i dopuna predmetnog UPU-a i PPUO-a je omogućavanje dopune planirane namjene u obuhvatu Izmjena i dopuna potrebnim uslužnim i ugostiteljskim sadržajima u funkciji plaže i ostalih kontaktnih zona. Važećim UPU-om je na predmetnom prostoru predviđena jedna građevina visine P+2 većeg tlocrtnog volumena, a prema stavovima stručnih službi Općine i interesu za ulaganja na predmetnom prostoru, ocijenjeno je da je prihvatljivije i za prostor i za mogućnost ulaganja predvidjeti više manjih volumena. Izmjenom UPU-a se neće bitno mijenjati ukupna iskorištenost zone, a ista će biti usklađena s odredbama PPUO-a.</p> <p>Osnovni cilj izrade Izmjena i dopuna PPUO-a Podstrane za područje lučice Strožanac je usklađenje područja lučice Strožanac sa stanjem u prostoru, programskim polazištima za rješenje predmetnog zahvata, stvaranja pretpostavki za realizaciju sadržaja potrebnih za funkcioniranje iste sukladno posebnim propisima i definiranje granica lučkog područja u skladu s navedenim izmjenama.“</p> <p>U skladu s navedenim određenjima koje je donijelo Općinsko vijeće Podstrane kao predstavničko tijelo koje je legitiman predstavnik biračastanovnika na području Općine, izrađena je planska dokumentacija. Prihvaćanje primjedbi nije moguće jer bi isto bilo protivno Zajedničkoj odluci o izradi.</p>
7.	<p>OO HSS Podstrana  350-02/20-03/08 Ur.Broj: 15-20-01 24.09.2020.</p>	<p>7.1) Smatraju nedopustivim i neprihvatljivim širenje "Lučice" u obalnom dijelu nauštrb i na štetu novoformirane „Gradske plaže" u koju je uloženo cca 25.000.000,00 kn. S obzirom na to da je dio iznosa financiran sredstvima EU fondova, izražavaju bojazan da će Općina morati vratiti novac zbog nepoštivanja plana po kojem je plaža izvedena.</p>	<p>Primjedbe se ne prihvaćaju</p> <p>Vidi odgovor pod točkom 6. i obrazloženje u nastavku teksta za dio ostalih primjedbi navedenih pod 7.1, 7.2, 7.3, 7.4 i 7.5.</p> <p>Izmjenama i dopunama UPU-a se sukladno Zajedničkoj odluci o izradi provodi i <u>usklađenje planskih rješenja područja lučice Strožanac sa stanjem u prostoru</u> (korekcija obuhvata namjene LS za sadržaje lučice na sjeverozapadnom kopnenom i morskom dijelu, te razgraničenje površine lukobrana na</p>

			<p>jugoistočnom dijelu na dio pripadajući lučici i dio pripadajući rekreacijskoj namjeni uređene plaže R3). Sukladno tim izmjenama se definira i obuhvat područja luke na kopnu i u moru, čime se stvaraju pretpostavke za redefiniranje granica lučkog područja.</p> <p>Temeljem zahtjeva nadležnog tijela SDŽ, Općina Podstrana je provela postupak ocjene o potrebi strateške procjene utjecaja na okoliš izmjena predmetne planske dokumentacije. Nakon provedbe tog postupka Općina Podstrana je od Splitsko dalmatinske županije, Upravnog odjela za zaštitu okoliša, komunalne poslove, infrastrukturu i investicije dobila mišljenje da je taj postupak proveden u skladu sa Zakonom o zaštiti okoliša i Uredbom o strateškoj procjeni utjecaja strategije, plana i programa na okoliš.</p>
		<p>7.2) Iste primjedbe i bojazni kao pod točkom 1. imaju i za širenje akvatorija lučice nauštrb akvatorija „Gradske plaže“. Nadalje, tvrde kako nije izrađena potrebna studija utjecaja na okoliš za širenje akvatorija lučice u kojoj je trebalo obraditi mjere za sprječavanje incidentnih situacija, odnosno postupanje u slučaju izljeva štetnih tvari u more.</p>	<p>Vidi odgovor i obrazloženje pod 6. i 7.1</p>
		<p>7.3) Predlažu da se predmetnim UPU-om prvenstveno vodi računa o životima i zdravlju kupača, korisnika „Gradske plaže“, i to na način da se postojeće sjeverozapadno „pero“, (po uzoru na već izvedeno jugoistočno), produlji za cca 100m u more (u pravcu otoka Brača), s ciljem fizičkog odvajanja kupača na plaži od plovila koja ulaze-izlaze iz lučice. Smatraju kako ulaz u lučicu predložen od strane izrađivača UPU-a predstavlja ugrozu za kupače.</p>	<p>Vidi odgovor i obrazloženje pod 6. i 7.1</p>
		<p>7.4) Smatraju nedopustivim i neprihvatljivim prenamjenu svih objekata (3 planirana i jednog postojećeg) iz „D“ (društvene) u „K“ (poslovnu) namjenu. Traže da barem postojeći izgrađeni objekt u kojem se nalazi ured TZ Podstrana i prostorije svih udruga u sportu i kulturi koje</p>	<p>Vidi odgovor i obrazloženje pod 6. i 7.1</p>

		imaju sjedište na području Općine Podstrana zadržati društvenu namjenu, te daju obrazloženje za taj prijedlog.	
		7.5) Predlažu da se smanje tlocrtni gabariti objekta označenog kao „3A“, kako bi se omogućilo postavljanje triju manjih montažnih objekata (za male poduzetnike i OPG-ove).	Vidi odgovor i obrazloženje pod 6. i 7.1
8.	Dražan Vlašić [REDACTED] 350-02/20-03/04 Ur.Broj: 15-20-01 23.09.2020.	Iste primjedbe kao pod 7.1, 7.2, 7.3, 7.4 i 7.5.	Primjedbe se ne prihvaćaju Vidi odgovor pod točkom 6. i 7.

Prema članku 102. Zakona o prostornom uređenju i gradnji (NN 153/13, 65/17, 114/18, 39/19, 98/19): „odgovorni voditelj u suradnji s nositeljem izrade obrađuje mišljenja, prijedloge i primjedbe iznesene u javnoj raspravi i priprema izvješće o javnoj raspravi“.

Odgovorna voditeljica Izmjena i dopuna UPU-a “Obalni dio pojasa od ušća rijeke Žrnovnice do HC Lav” i s tim u vezi Izmjena i dopuna PPUO-a Podstrane za područje lučice Strožanac:

Ivana Bojić, dipl.ing.arh., Geoprojekt d.d. Split

Nositelj izrade Izmjena i dopuna UPU-a “Obalni dio pojasa od ušća rijeke Žrnovnice do HC Lav” i s tim u vezi Izmjena i dopuna PPUO-a Podstrane za područje lučice Strožanac:

Upravni odjel za prostorno uređenje, komunalne poslove i zaštitu okoliša Općine Podstrana

Pročelnik Odjela: Božen Živaljić dipl.ing.grad.

3. PRILOZI

4.1.1. Zaključak o utvrđivanju Prijedloga ID UPU-a za ponovnu javnu raspravu



REPUBLIKA HRVATSKA
SPLITSKO-DALMATINSKA ŽUPANIJA
OPĆINA PODSTRANA
OPĆINSKI NAČELNIK

Klasa: 350-02/18-01/02
Urbr: 2181/02-02-1-20-50
Podstrana, 07. kolovoza 2020.

Na temelju članka 95. stavka 2. Zakona o prostornom uređenju („Narodne novine“ broj 153/13, 65/17, 114/18, 39/19 i 98/19) i članka 46. Statuta Općine Podstrana ("Službeni glasnik Općine Podstrana" broj 2/18), Općinski načelnik Općine Podstrana na dan 07. kolovoza 2020. godine donosi

ZAKLUČAK **O UTVRĐIVANJU PRIJEDLOGA** **IZMJENA I DOPUNA** **URBANISTIČKOG PLANA UREĐENJA OBALNOG POJASA** **OD UŠĆA RIJEKE ŽRNOVNICE DO HC „LAV“**

1.

Utvrdjuje se Prijedlog Izmjena i dopuna Urbanističkog plana uređenja obalnog pojasa od ušća rijeke Žrnovnice do HC „Lav“ (u daljnjem tekstu: Prijedlog Plana) i prosljeđuje na ponovnu javnu raspravu.

2.

Zadužuje se Upravni odjel za prostorno uređenje, komunalne poslove i zaštitu okoliša da objavi i provede postupak ponovne javne rasprave o Prijedlogu izmjena i dopuna Urbanističkog plana uređenja iz točke 1. ovog Zaključka.

3.

Ponovna javna rasprava će se objaviti na oglasnoj ploči Općine Podstrana, u dnevnom tisku, na službenoj Internet stranici Općine Podstrana (www.podstrana.hr) i na službenoj Internet stranici Ministarstva graditeljstva i prostornoga uređenja.

4.

Javni uvid u Prijedlog Plana traje 30 dana.

5.

Ovaj Zaključak stupa na snagu danom donošenja, a objavit će se na oglasnoj ploči Općine.

OPĆINSKI NAČELNIK:
Mladen Bartulović, dipl. krim.



Dostavlja se:

1. Oglasna ploča i Internet stranica Općine
2. Upravni odjel za prostorno uređenje, komunalne poslove i zaštitu okoliša
3. Arhiva-ovdje

4.1.2. Zaključak o utvrđivanju Prijedloga ID PPUO-a za ponovnu javnu raspravu



REPUBLIKA HRVATSKA
SPLITSKO-DALMATINSKA ŽUPANIJA
OPĆINA PODSTRANA
OPĆINSKI NAČELNIK

Klasa: 350-02/18-01/02
Urbr: 2181/02-02-1-20-51
Podstrana, 07. kolovoza 2020.

Na temelju članka 95. stavka 2. Zakona o prostornom uređenju („Narodne novine“ broj 153/13, 65/17, 114/18, 39/19 i 98/19) i članka 46. Statuta Općine Podstrana ("Službeni glasnik Općine Podstrana" broj 2/18), Općinski načelnik Općine Podstrana na dan 07. kolovoza 2020. godine donosi

ZAKLUČAK **O UTVRĐIVANJU PRIJEDLOGA** **IZMJENA I DOPUNA** **PROSTORNOG PLANA UREĐENJA OPĆINE PODSTRANA** **ZA PODRUČJE LUČICE STROŽANAC**

1.

Utvrđuje se Prijedlog Izmjena i dopuna Prostornog plana uređenja Općine Podstrana za područje lučice Strožanac (u daljnjem tekstu: Prijedlog Plana) i prosljeđuje na ponovnu javnu raspravu.

2.

Zadužuje se Upravni odjel za prostorno uređenje, komunalne poslove i zaštitu okoliša da objavi i provede postupak ponovne javne rasprave o Prijedlogu izmjena i dopuna Prostornog plana uređenja iz točke 1. ovog Zaključka.

3.

Ponovna javna rasprava će se objaviti na oglasnoj ploči Općine Podstrana, u dnevnom tisku, na službenoj Internet stranici Općine Podstrana (www.podstrana.hr) i na službenoj Internet stranici Ministarstva graditeljstva i prostornoga uređenja.

4.

Javni uvid u Prijedlog Plana traje 30 dana.

5.

Ovaj Zaključak stupa na snagu danom donošenja, a objavit će se na oglasnoj ploči Općine.

OPĆINSKI NAČELNIK:
Mladen Bartulović, dipl. krim.

Dostavlja se:

1. Oglasna ploča i Internet stranica Općine
2. Upravni odjel za prostorno uređenje, komunalne poslove i zaštitu okoliša
3. Arhiva-ovdje

4.2.1. Dokaz objave ponovne javne rasprave u dnevnom tisku „Slobodna Dalmacija“

Slobodna Dalmacija
SRIJEDA, 19.8.2020.

oglas 31



REPUBLIKA HRVATSKA
SPLITSKO-DALMATINSKA ŽUPANIJA
OPĆINA PODSTRANA
Upravni odjel za prostorno uređenje,
komunalne poslove i zaštitu okoliša

Klasa: 350-02/18-01/02
Urbr: 2181/02-06-1-20-52
Podstrana, 10. kolovoza 2020.

Na temelju članka 96. stavka 3. i 4. članka 104. Zakona o prostornom uređenju („Narodne novine“ broj 153/13, 65/17, 114/18, 39/19 i 98/19), dopisa Ministarstva graditeljstva i prostornoga uređenja Klasa: 350-02/20-11/22, Urbroj: 531-06-1-2-20-2) od 08. srpnja 2020. godine kojim se traži održavanje javne rasprave u trajanju od 30 dana, Zaključka o utvrđivanju prijedloga Izmjena i dopuna Urbanističkog plana uređenja obalnog pojasa od ušća rijeke Žrnovnice do HC „Lav“ (Klasa: 350-02/18-01/02, Urbroj: 2181/02-02-1-20-50) od 07. kolovoza 2020. godine, Općina Podstrana, Upravni odjel za prostorno uređenje, komunalne poslove i zaštitu okoliša, objavljuje

PONOVNU JAVNU RASPRAVU O PRIJEDLOGU IZMJENA I DOPUNA URBANISTIČKOG PLANA UREĐENJA OBALNOG POJASA OD UŠĆA RIJEKE ŽRNOVNICE DO HC „LAV“

1. Za vrijeme trajanja ponovne javne rasprave na javni uvid izložit će se Prijedlog Izmjena i dopuna Urbanističkog plana uređenja obalnog pojasa od ušća rijeke Žrnovnice do HC „Lav“ (u daljnjem tekstu: Prijedlog Plana), u Vijećnici Općine Podstrana, Trg dr. Franje Tuđmana 3, 21312 Podstrana.
2. Javni uvid trajat će od 26. kolovoza 2020. godine do 24. rujna 2020. godine, a Prijedlog Plana može se pogledati svakog radnog dana od 9 do 12 sati.
3. Prijedlog Plana bit će objavljen za vrijeme trajanja javnog uvida i na službenoj Internet stranici Općine Podstrana (www.podstrana.hr).
4. Nositelj izrade će organizirati javno izlaganje o Prijedlogu Plana dana 15. rujna 2020. godine (utorak), u 10:00 sati, u Vijećnici Općine Podstrana, Trg dr. Franje Tuđmana 3, 21312 Podstrana.
5. Pozivaju se svi zainteresirani da sudjeluju u ponovnoj javnoj raspravi tako da daju svoja mišljenja, prijedloge i primjedbe na Prijedlog Plana. Mišljenja, prijedlozi i primjedbe o Prijedlogu Plana mogu se dostaviti na protokol Općine ili putem pošte na adresu: Upravni odjel za prostorno uređenje, komunalne poslove i zaštitu okoliša Općine Podstrana, Trg dr. Franje Tuđmana 3, 21312 Podstrana, zaključno do 24. rujna 2020. godine (četvrtak). Primjedbe i prijedlozi koji ne budu dostavljeni u roku i nisu čitko napisani, potpisani imenom i prezimenom fizičke osobe, odnosno nazivom pravne osobe s adresom podnositelja, neće se uzeti u obzir u pripremi izvješća o ponovnoj javnoj raspravi.

Pročelnik odjela:
Božen Živaljić, dipl.ing.građ.



REPUBLIKA HRVATSKA
SPLITSKO-DALMATINSKA ŽUPANIJA
OPĆINA PODSTRANA
Upravni odjel za prostorno uređenje,
komunalne poslove i zaštitu okoliša

Klasa: 350-02/18-01/02
Urbr: 2181/02-06-1-20-53
Podstrana, 10. kolovoza 2020.

Na temelju članka 96. stavka 3. i 4. i članka 104. Zakona o prostornom uređenju („Narodne novine“ broj 153/13, 65/17, 114/18, 39/19 i 98/19), dopisa Ministarstva graditeljstva i prostornoga uređenja Klasa: 350-02/20-11/22, Urbroj: 531-06-1-2-20-2) od 08. srpnja 2020. godine kojim se traži održavanje javne rasprave u trajanju od 30 dana, Zaključka o utvrđivanju prijedloga Izmjena i dopuna Prostornog plana uređenja Općine Podstrana za područje lučice Strožanac (Klasa: 350-02/18-01/02, Urbroj: 2181/02-02-1-20-51) od 07. kolovoza 2020. godine, Općina Podstrana, Upravni odjel za prostorno uređenje, komunalne poslove i zaštitu okoliša, objavljuje


PONOVNU JAVNU RASPRAVU O PRIJEDLOGU IZMJENA I DOPUNA PROSTORNOG PLANA UREĐENJA OPĆINE PODSTRANA ZA PODRUČJE LUČICE STROŽANAC

1. Za vrijeme trajanja ponovne javne rasprave na javni uvid izložit će se Prijedlog Izmjena i dopuna Prostornog plana uređenja Općine Podstrana za područje lučice Strožanac (u daljnjem tekstu: Prijedlog Plana), u Vijećnici Općine Podstrana, Trg dr. Franje Tuđmana 3, 21312 Podstrana.
2. Javni uvid trajat će od 26. kolovoza 2020. godine do 24. rujna 2020. godine, a Prijedlog Plana može se pogledati svakog radnog dana od 9 do 12 sati.
3. Prijedlog Plana bit će objavljen za vrijeme trajanja javnog uvida i na službenoj Internet stranici Općine Podstrana (www.podstrana.hr).
4. Nositelj izrade će organizirati javno izlaganje o Prijedlogu Plana dana 15. rujna 2020. godine (utorak), u 10:30 sati, u Vijećnici Općine Podstrana, Trg dr. Franje Tuđmana 3, 21312 Podstrana.
5. Pozivaju se svi zainteresirani da sudjeluju u ponovnoj javnoj raspravi tako da daju svoja mišljenja, prijedloge i primjedbe na Prijedlog Plana. Mišljenja, prijedlozi i primjedbe o Prijedlogu Plana mogu se dostaviti na protokol Općine ili putem pošte na adresu: Upravni odjel za prostorno uređenje, komunalne poslove i zaštitu okoliša Općine Podstrana, Trg dr. Franje Tuđmana 3, 21312 Podstrana, zaključno do 24. rujna 2020. godine (četvrtak). Primjedbe i prijedlozi koji ne budu dostavljeni u roku i nisu čitko napisani, potpisani imenom i prezimenom fizičke osobe, odnosno nazivom pravne osobe s adresom podnositelja, neće se uzeti u obzir u pripremi izvješća o ponovnoj javnoj raspravi.

Pročelnik odjela:
Božen Živaljić, dipl.ing.građ.

4.2.2. Dokaz objave ponovne javne rasprave na mrežnim stranicama Ministarstva prostornoga uređenja, graditeljstva i državne imovine

Središnji državni portal RSS Prilagodba pristupačnosti A A English e-Građani

 **REPUBLIKA HRVATSKA**
Ministarstvo prostornoga uređenja,
graditeljstva i državne imovine

Press **F11** to exit full screen

Pretražite Ministarstvo

Vijesti O Ministarstvu Dokumenti Pristup informacijama Istaknute teme Propisi ISPU geoportal Državna imovina EU sufinanciranja Kontakti

Dokumenti

Filtrirajte dokumente:

Informacija o javnoj raspravi

Od:

Do:

podstran

Traži

Pronađeno 4 dokumenata.

17.08.2020. - Informacija o javnoj raspravi o prijedlogu Izmjena i dopuna Prostornog plana uređenja Općine Podstrana za područje lučice u Svetom Martinu, Općina Podstrana
17.08.2020. | pdf (65kb) | Informacija o javnoj raspravi | Informacije o javnim raspravama

17.08.2020. - Informacija o ponovnoj javnoj raspravi o prijedlogu Izmjena i dopuna Urbanističkog plana uređenja obalnog pojasa od ušća rijeke Žrnovnice do HC „LAV“, Općina Podstrana
17.08.2020. | pdf (71kb) | Informacija o javnoj raspravi | Informacije o javnim raspravama

17.08.2020. - Informacija o ponovnoj javnoj raspravi o prijedlogu Izmjena i dopuna Prostornog plana uređenja Općine Podstrana za područje lučice Strožanac, Općina Podstrana
17.08.2020. | pdf (70kb) | Informacija o javnoj raspravi | Informacije o javnim raspravama

17.08.2020. - Informacija o javnoj raspravi o prijedlogu Izmjena i dopuna Urbanističkog plana uređenja „Obalni dio od HC „Lav“ do naselja Mutogras“, Općina Podstrana
17.08.2020. | pdf (67kb) | Informacija o javnoj raspravi | Informacije o javnim raspravama


Središnji državni portal
O Središnjem državnom portalu
Vlada Republike Hrvatske
Hrvatsko predsjedanje Vijećem EU
Ministarstva i državna tijela
e-Građani
e-Usluge
Osobni korisnički pretinac
Moja uprava
Prijedlozi i komentari

Adresar
Adrese upravnih tijela koji obavljaju poslove prostornog uređenja i gradnje
Područni uredi građevinske inspekcije
Popis ovlaštenih osoba za izradu projekata
Javnopravna tijela koja izdaju posebne uvjete
Županijski zavodi za prostorno uređenje
Središnji katalog službenih dokumenata RH
Besplatni telefoni javne uprave
Pozivi za žurnu pomoć

Važne poveznice
Državni inspektorat – građevinska inspekcija
Zavod za prostorni razvoj
Agencija za pravni promet i posredovanje nekretninama
Državna geodetska uprava
Fond za zaštitu okoliša i energetske učinkovitost
Centar za restrukturiranje i prodaju (CERP)
Državne nekretnine d.o.o.
AZONIZ

4.2.3. Dokaz objave ponovne javne rasprave na mrežnoj stranici Općine Podstrana

Naslovnica | Kontakt | Pravne napomene Traži

**Općina Podstrana**
Splitsko-dalmatinska županija

Press F11 to exit full screen

Podstrana ▾ Uprava ▾ Komunala ▾ Prostorno planiranje ▾ Servisne informacije ▾ Društvene djelatnosti ▾

IZDOVIJENO Općini Podstrana 500.000,00 kuna od Ministarstva turizma za projekt izgradnje obale

Naslovnica » Prostorno planiranje

PROSTORNO PLANIRANJE

Ponovna javna rasprava o Prijedlogu izmjena i dopuna Urbanističkog plana uređenja Obalnog pojasa od ušća rijeke Žrnovnice do HC „Lav“

18. 08. 2020. 0

Na temelju članka 96. stavka 3. i 4. članka 104. Zakona o prostornom uređenju („Narodne novine“ broj 153/13, 65/17, 114/18, 39/19 i 98/19), dopisa Ministarstva graditeljstva i prostornoga uređenja Klasa: 350-02/20-11/22, Urbroj: 531-06-1-2-20-2) od 08. srpnja 2020. godine kojim se traži održavanje javne rasprave u trajanju od 30 dana, Zaključka o utvrđivanju prijedloga Izmjena i dopuna Urbanističkog plana uređenja obalnog ...

[Više »](#)

Ponovna javna rasprava o Prijedlogu izmjena i dopuna Prostornog plana uređenja Općine Podstrana za područje lučice Strožanac

18. 08. 2020. 0

Na temelju članka 96. stavka 3. i 4. i članka 104. Zakona o prostornom uređenju („Narodne novine“ broj 153/13, 65/17, 114/18, 39/19 i 98/19), dopisa Ministarstva graditeljstva i prostornoga uređenja Klasa: 350-02/20-11/22, Urbroj: 531-06-1-2-20-2) od 08. srpnja 2020. godine kojim se traži održavanje javne rasprave u trajanju od 30 dana, Zaključka o utvrđivanju prijedloga Izmjena i dopuna Prostornog plana uređenja ...

[Više »](#)

KATEGORIJE VIJESTI

- Coronavirus Covid 19 (12)
- Gospodarenje otpadom (9)
- Izbori za vijeća mjesnih odbora (5)
- Izbori za vijeća mjesnih odbora 2019. (4)
- Javna nabava (21)
- Lokalni izbori 2017. (8)
- Male stvari koje život znače (49)
- Natječaji raspisani od strane općine Podstrana (180)
- Oglasi i javni pozivi (137)
- Općinsko vijeće (64)
- Ostala nabava (59)
- Prostorno planiranje (57)
- Servisne informacije (29)
- Vijesti (564)

4.3 Zapisnik o javnom izlaganju i dokaz sudjelovanja u javnom izlaganju sudionika u ponovnoj javnoj raspravi



REPUBLIKA HRVATSKA
SPLITSKO-DALMATINSKA ŽUPANIJA
OPĆINA PODSTRANA
Upravni odjel za prostorno uređenje,
komunalne poslove i zaštitu okoliša

Podstrana, 15. rujna 2020. godine

ZAPISNIK

sa javnog izlaganja ponovne javne rasprave Prijedloga Izmjena i dopuna Urbanističkog plana uređenja obalnog pojasa od ušća rijeke Žrnovnice do HC „Lav“ održanog 15. rujna 2020. godine u prostoriji vijećnice Općine Podstrana s početkom u 10:00 sati.

Od izrađivača prisutni: Gorana Barbarić, dipl.ing.arh.

Od strane Općine Podstrana prisutni: Božen Živaljić dipl.ing.građ., Ivica Sopta, dipl.ing.arh.

Na javnom izlaganju prisutni:

1. DRAŽEN VLAŠIĆ *Borisi* → PRIMJEDBE IZMJENE USMENO
2. TONCI JURADIN *TJ*
3. BORIS JURADIN *Buradin* - PRIMJEDBE NA IZMJENE JURADOVA 15A, NAKNADNO
- 4.
- 5.
- 6.
- 7.

Zapisnik vodio: Ivica Sopta dipl.ing.arh.

Ivica Sopta

Pročelnik:
Božen Živaljić, dipl.ing.građ.

BŽ



REPUBLIKA HRVATSKA
SPLITSKO-DALMATINSKA ŽUPANIJA
OPĆINA PODSTRANA
Upravni odjel za prostorno uređenje,
komunalne poslove i zaštitu okoliša

Podstrana, 15. rujna 2020. godine

ZAPISNIK

sa javnog izlaganja ponovne javne rasprave Prijedloga Izmjena i dopuna Prostornog plana uređenja Općine Podstrana za područje lučice Strožanac održanog 15. rujna 2020. godine u prostoriji vijećnice Općine Podstrana s početkom u 10:30 sati.

Od izrađivača prisutni: Gorana Barbarić, dipl.ing.arh.

Od strane Općine Podstrana prisutni: Božen Živaljić dipl.ing.građ., Ivica Sopta, dipl.ing.arh.

Na javnom izlaganju prisutni:

1. DRAŽEN VLAŠIĆ *Blm* → PRIMJEDBE IZMENE USMERO
2. TONČI JURADIN *TJ*
3. BORIS JURADIN *Bj* - PRIMJEDBE NA IZMJENE JURASOVA 15A, NAKNADNO
- 4.
- 5.
- 6.
- 7.

Zapisnik vodio: Ivica Sopta dipl.ing.arh.

Sopta Ivica

Pročelnik:
Božen Živaljić, dipl.ing.građ.

Božen Živaljić



**REPUBLIKA HRVATSKA
SPLITSKO-DALMATINSKA ŽUPANIJA
OPĆINA PODSTRANA**

**Upravni odjel za prostorno uređenje,
komunalne poslove i zaštitu okoliša**

Podstrana, 15. rujna 2020. godine

ZAPISNIK

Na javnom izlaganju su, osim predstavnika izrađivača i Općine Podstrana, bila prisutna tri sudionika zainteresirana za javno izlaganje o Prijedlogu za ponovnu javnu raspravu izmjena i dopuna Urbanističkog plana uređenja obalnog pojasa od ušća rijeke Žrnovnice do HC „LAV“ i s tim u vezi o Prijedlogu za ponovnu javnu raspravu Izmjena i dopuna Prostornog plana uređenja Općine Podstrana za područje lučice Strožanac.

Javno izlaganje je vodio Božen Živaljić, pročelnik Upravnog odjela za prostorno uređenje, komunalne poslove i zaštitu okoliša Općine Podstrana, a Prijedloge planskih dokumenata je izlagala Gorana Barbarić, predstavnica stručnog izrađivača Plana - tvrtke Geoprojekt d.d..

Prisutni sudionici su uputili određene kritike na planska rješenja:

Boris Juradin - protivi se širenju lučice „Strožanac“ na novoformiranu plažu prema zapadu, na morskome i kopnenome dijelu te smatra da je za takav zahvat trebala biti izrađena studija utjecaja na okoliš i studija zaštite od onečišćenja mora.

Tonči Juradin - traži ukidanje predloženog prometnog rješenja i vođenja komunalne infrastrukture preko k.č. 1250/1 k.o. Donja Podstrana. Smatra da nije jasno prikazan kontinuitet dužobalne šetnice i biciklističke staze kroz lučicu, što budi sumnju da će ista biti ograđena i nepristupačna za pješake i bicikliste. Protivi se bilo kakvoj izgradnji između mora i državne ceste D8, jer se njome uništava vizura prema moru, Stobreču i otocima. Smatra da treba zadržati turistički ured na postojećoj, za takvu namjenu idealnoj, lokaciji te upozorava kako nije prezentirana studija utjecaja na okoliš koja je potrebna za predložene zahvate. Nadalje, upozorava na obvezu usklađenja svih izdanih dozvola i projektne dokumentacije za gradnju ili radove na obalnom pojasu sa izmjenama i dopunama UPU-a. Navodi i zamjerke na projektno rješenje luke u pogledu ulaza i izlaza u lučicu, čišćenje brodova i položaj parkirališta.

Dražen Vlašić - smatra nedopustivim i neprihvatljivim širenje „Lučice“ u obalnom dijelu nauštrb i na štetu novoformirane „Gradske plaže“ u koju je uloženo cca 25.000.000,00 kn. S obzirom na to da je dio iznosa financiran sredstvima EU fondova, izražavaju bojazan da će Općina morati vratiti novac zbog nepoštivanja plana po kojem je plaža izvedena.

Iste primjedbe i bojazni ima i za širenje akvatorija lučice nauštrb akvatorija „Gradske plaže“. Nadalje, tvrde kako nije izrađena potrebna studija utjecaja na okoliš za širenje akvatorija lučice

u kojoj je trebalo obraditi mjere za sprječavanje incidentnih situacija, odnosno postupanje u slučaju izljeva štetnih tvari u more.

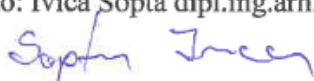
Predlaže da se predmetnim UPU-om prvenstveno vodi računa o životima i zdravlju kupaca, korisnika „Gradske plaže“, i to na način da se postojeće sjeverozapadno “pero”, (po uzoru na već izvedeno jugoistočno), produlji za cca 100 m u more (u pravcu otoka Brača), s ciljem fizičkog odvajanja kupaca na plaži od plovila koja ulaze-izlaze iz lučice. Smatraju kako ulaz u lučicu predložen od strane izrađivača UPU-a predstavlja ugrozu za kupce. Smatra nedopustivim i neprihvatljivim prenamjenu svih objekata (3 planirana i jednog postojećeg) iz „D“ (društvene) u „K“ (poslovnu) namjenu. Traže da barem postojeći izgrađeni objekt u kojem se nalazi ured TZ Podstrana i prostorije svih udruga u sportu i kulturi koje imaju sjedište na području Općine Podstrana zadrži društvenu namjenu.

Kritike su se u prvom redu odnosile na projektno rješenje sportske luke, potom na planska rješenja pojedinih sadržaja društvene namjene i prometna rješenja. Odgovoreno je kako ni prostorni planer ni predstavnici Općine nisu kompetentni stručno obrazlagati projektna rješenja pomorskih građevina ili prometne infrastrukture izrađenih od strane stručnih osoba za takav tip građevina.

Kritike vezane za površine društvene namjene su obrazložene na način da su recentnim i trenutnim izmjenama prostorno planske dokumentacije iste osigurane na više mjesta u cilju ravnomjernog razvoja uz značajno povećanje udjela istih u pogledu namjene unutar Prostornog plana uređenja Općine Podstrana.

Svi sudionici su upućeni da svoje primjedbe službeno predaju u pisanoj formi - direktno u Knjigu primjedbi, uručivanjem na protokol Općine, slanjem običnom ili elektroničkom poštom do 24. rujna 2020. godine.



Zapisnik vodio: Ivica Sopta dipl.ing.arh.



Pročelnik:
Božen Živaljić, dipl.ing.građ.



4.4 Mišljenja javnopravnih tijela



REPUBLIKA HRVATSKA
MINISTARSTVO UNUTARNJIH POSLOVA
 RAVNATELJSTVO CIVILNE ZAŠTITE
 PODRUČNI URED CIVILNE ZAŠTITE SPLIT
 SLUŽBA INSPEKCIJSKIH POSLOVA SPLIT



REPUBLIKA HRVATSKA
MINISTARSTVO UNUTARNJIH POSLOVA
 RAVNATELJSTVO CIVILNE ZAŠTITE
 PODRUČNI URED CIVILNE ZAŠTITE SPLIT
 SLUŽBA INSPEKCIJSKIH POSLOVA SPLIT

14. 09. 2020
 350-02/18-01/02-06-1
 511-01-368-20-57

14. 09. 2020
 350-02/18-01/02-06-1
 511-01-368-20-58

KLASA: 214-02/20-11/291
 URBROJ: 511-01-368-20-2
 Solin, 1. rujna 2020.

KLASA: 214-02/20-11/294
 URBROJ: 511-01-368-20-2
 Solin, 1. rujna 2020.

Općina Podstrana
Upravni odjel za prostorno uređenje; komunalne poslove i zaštitu okoliša
Trg dr.Franje Tuđmana 3
Podstrana

Općina Podstrana
Upravni odjel za prostorno uređenje; komunalne poslove i zaštitu okoliša
Trg dr.Franje Tuđmana 3
Podstrana

PREDMET: Izmjene i dopune Prostornog plana uređenja Općine Podstrana za područje lučice Strožanac
 - ponovljena javna rasprava-
 - dostavlja se

PREDMET: Izmjene i dopune Urbanističkog plana uređenja obalnog pojasa od ušća rijeke Žrnovnice do HC Lav
 - ponovljena javna rasprava
 - dostavlja se

Vašim dopisom zaprimljenim od ovog tijela 27.08.2020. god., Klasa: 350-02/18-01/02, Ur.br.2181/02-06-1-20-55 od 10.08.2020. god. izvješćujete nas da je objavljena ponovna javna rasprava i javni uvid u postupku donošenja Izmjene i dopune Prostornog plana uređenja Općine Podstrana za područje Lučice Strožanac.

Vašim dopisom zaprimljenim od ovog tijela 27.08.2020. god., Klasa: 350-02/18-01/02, Ur.br.2181/02-06-1-20-54 od 10.08.2020. god. izvješćujete nas da je objavljena ponovna javna rasprava i javni uvid u postupku donošenja Izmjene i dopune Urbanističkog plana uređenja obalnog pojasa od ušća rijeke Žrnovnice do HC Lav.

Uvidom u našu evidenciju utvrđeno je da su za izradu Izmjene i dopune Prostornog plana uređenja Općine Podstrana izdani Posebni uvjeti građenja, Br. 511-12-21-9537/2-2018., od 23. 08. 2018. koji su Vam i dostavljeni.

Uvidom u našu evidenciju utvrđeno je da su za izradu Izmjene i dopune Urbanističkog plana uređenja obalnog pojasa od ušća rijeke Žrnovnice do HC Lav izdani Posebni uvjeti građenja, Br. 511-12-21-10471/2-2018., od 25. 09. 2018. koji su Vam i dostavljeni.

Posebni uvjeti gradnje iz područja zaštite od požara moraju biti sadržani integralno u tekstualnom dijelu a razrađeni u grafičkom dijelu Izmjena i dopuna Prostornog plana uređenja Općine Podstrana za područje Lučice Strožanac.

Posebni uvjeti gradnje iz područja zaštite od požara moraju biti sadržani integralno u tekstualnom dijelu a razrađeni u grafičkom dijelu Izmjene i dopune Urbanističkog plana uređenja obalnog pojasa od ušća rijeke Žrnovnice do HC Lav.

Ovim smatramo da je odgovoreno na Vaš poziv za sudjelovanje u ponovnoj javnoj raspravi i javnom uvidu u postupku donošenja Izmjena i dopuna Prostornog plana uređenja Općine Podstrana za područje Lučice Strožanac.

Ovim smatramo da je odgovoreno na Vaš poziv za sudjelovanje u ponovnoj javnoj raspravi i javnom uvidu u postupku donošenja Izmjene i dopune Urbanističkog plana uređenja obalnog pojasa od ušća rijeke Žrnovnice do HC Lav.



POSTAVITI:
 1. Naslovu
 2. Pismohrana

POSTAVITI:
 1. Naslovu
 2. Pismohrana



HRVATSKE VODE
VODNOSPODARSKI ODJEL
ZA SLIVOVE JUŽNOC-JADRANA
21000 Split, Vukovarska 35

Telefon: 021 / 309 400
Telefaks: 021 / 309 491

KLASA: 350-02/19-01/0000120	15. 08. 2020.
URBROJ: 374-24-1-20-4	350-02/18-01/02-06-1
Datum: 18.09.2020.g.	374-24-1-20-63

KLASA: 350-02/19-01/0000120
URBROJ: 374-24-1-20-4
Datum: 18.09.2020.g.

SPLITSKO-DALMATINSKA ŽUPANIJA
OPĆINA PODSTRANA

Upravni odjel za prostorno uređenje, komunalne poslove i
zaštitu okoliša

PREDMET: Izmjene i dopune Prostornog plana uređenja Općine Podstrana za područje lučice Strožanac, Općina Podstrana: očitovanje na prijedloga plana, ponovna javna rasprava

Veza: Vaš zahtjev Klasa: 350-02/18-01/02, Urbroj:2181/02-06-1-20-55 od 10.08.2020. g.,
zaprimljen 18.08.2020.g.

Uvidom u prijedlog za ponovnu javnu raspravu izmjene i dopune Prostornog plana uređenja Općine Podstrana za područje lučice Strožanac (izradišvač Geoprojekt d.d. Split, ev.broj 0758-U3-11-14-1, kolovoz 2020.), objavljenog na web stranici Ministarstva, Hrvatske vode su utvrdile kako su u istom predviđena rješenja vodoopskrbe, zaštite od štetnog djelovanja voda i zaštite voda i mora od onečišćenja kroz realizaciju sustava odvodnje i objekata za pročišćavanje, kao i odredbe za provođenje plana, usklađeni su sa planskim dokumentima upravljanja vodama.

Obzirom da su javni sustavi za vodoopskrbu, te odvodnju sanitarnih otpadnih voda na području Općine Podstrana u nadležnosti tvrtke Vodovod i kanalizacija d.o.o. Split, potrebno je prije prihvaćanja predmetnog Plana ishoditi njihovo pozitivno mišljenje na predviđena rješenja vodoopskrbe i odvodnje otpadnih voda.

Mišljenja smo da je prijedlog za ponovnu javnu raspravu izmjene i dopune Prostornog plana uređenja Općine Podstrana za područje lučice Strožanac sukladan sa planskim dokumentima upravljanja vodama, prema članku 39. Zakona o vodama (NN 66/19).

S poštovanjem,



Dostavi:
1. 24 - 1, ovdje
2. Pismohrana



075548518



HRVATSKE VODE
VODNOSPODARSKI ODJEL
ZA SLIVOVE JUŽNOC-JADRANA
21000 Split, Vukovarska 35

Telefon: 021 / 309 400
Telefaks: 021 / 309 491

KLASA: 350-02/18-01/0000504	15. 08. 2020.
URBROJ: 374-24-1-20-5	350-02/18-01/02-06-1
Datum: 18.09.2020.g.	374-24-1-20-69

KLASA: 350-02/18-01/0000504
URBROJ: 374-24-1-20-5
Datum: 18.09.2020.g.

SPLITSKO-DALMATINSKA ŽUPANIJA
OPĆINA PODSTRANA

Upravni odjel za prostorno uređenje, komunalne poslove i
zaštitu okoliša

PREDMET: Izmjene i dopune Urbanističkog plana uređenja obalnog pojasa od ušća rijeke Žrnovnice do HC „Lav“, Općina Podstrana: očitovanje na prijedloga plana, ponovna javna rasprava

Veza: Vaš zahtjev Klasa: 350-02/18-01/02, Urbroj:2181/02-06-1-20-54 od 10.08.2020. g.,
zaprimljen 18.08.2020.g.

Uvidom u prijedlog za ponovnu javnu raspravu izmjene i dopune Urbanističkog plana uređenja obalnog pojasa od ušća rijeke Žrnovnice do HC „Lav“ (izradišvač Geoprojekt d.d. Split, ev.broj 0758-U4-13-11-1, kolovoz 2020.), objavljenog na web stranici Ministarstva, Hrvatske vode su utvrdile kako su u istom predviđena rješenja vodoopskrbe, zaštite od štetnog djelovanja voda i zaštite voda i mora od onečišćenja kroz realizaciju sustava odvodnje i objekata za pročišćavanje, kao i odredbe za provođenje plana, usklađeni su sa planskim dokumentima upravljanja vodama.

Obzirom da su javni sustavi za vodoopskrbu, te odvodnju sanitarnih otpadnih voda na području Općine Podstrana u nadležnosti tvrtke Vodovod i kanalizacija d.o.o. Split, potrebno je prije prihvaćanja predmetnog Plana ishoditi njihovo pozitivno mišljenje na predviđena rješenja vodoopskrbe i odvodnje otpadnih voda.

Mišljenja smo da je prijedlog za ponovnu javnu raspravu izmjene i dopune Urbanističkog plana uređenja obalnog pojasa od ušća rijeke Žrnovnice do HC „Lav“ sukladan sa planskim dokumentima upravljanja vodama, prema članku 39. Zakona o vodama (NN 66/19).

S poštovanjem,



Dostavi:
1. 24 - 1, ovdje
2. Pismohrana



075548555



KLASA: 350-05/20-01/267
URBROJ: 376-05-3-20-02
Zagreb, 1. rujna 2020.

14. 09. 2020
350-02/18-01/02 06-1
376-05-3-20-061

Republika Hrvatska
Splitsko-Dalmatinska županija
Općina Podstrana
Upravni odjel za prostorno uređenje,
komunalne poslove i zaštitu okoliša
Trg dr. Franje Tuđmana 3
21311 Podstrana

Predmet: Općina Podstrana
IZMJENE I DOPUNE PPUO PODSTRANA ZA PODRUČJE LUČICE
STROŽANAC
- mišljenje u tijeku ponovne javne rasprave

Veza: Vaš dopis KLASA: 350-02/18-01/02, URBROJ: 2181/02-06-1-20-55 od 10. kolovoza 2020.

Poštovani,

Hrvatska regulatorna agencija za mrežne djelatnosti (dalje: HAKOM) zaprimila je vaš dopis kojim tražite da na osnovu članka 97. Zakona o prostornom uređenju (NN br. 153/13, 65/17, 114/18, 39/19) i članka 25. stavka 2. i 3. Zakona o elektroničkim komunikacijama (NN br. 73/08, 90/11, 133/12, 80/13, 71/14 i 72/17) izda mišljenje na prijedlog IZMJENE I DOPUNE PPUO PODSTRANA ZA PODRUČJE LUČICE STROŽANAC za ponovnu javnu raspravu.

Uvidom u dostavljeni prijedlog IZMJENE I DOPUNE PPUO PODSTRANA ZA PODRUČJE LUČICE STROŽANAC za ponovnu javnu raspravu **potvrđujemo** da na prijedlog nemamo primjedbi.

S poštovanjem,

HRVATSKA REGULATORNA AGENCIJA
ZA MREŽNE DJELATNOSTI
Roberta Franciša Mihanovića
4 Z A G R E B
od. *Mirana Gosta*
mr.sc. *Miran Gosta*

Dostaviti:
1. Nasilovu preporučeno

HRVATSKA REGULATORNA AGENCIJA ZA MREŽNE DJELATNOSTI
Roberta Franciša Mihanovića 4, 10110 Zagreb / OIB: 6399789466 / Tel: (01) 7907 097, Faks: (01) 7907 097 / www.hakom.hr



18. 09. 2020

Sektor za pripremu, gradjenje i rekonstrukciju
Odjel za strateško planiranje
KLASA: 350-02/18-01/02
URBROJ: 345-200-210-211/1616-20-05/DB
Zagreb, 11.09.2020. god.

REPUBLIKA HRVATSKA
SPLITSKO-DALMATINSKA ŽUPANIJA
OPĆINA PODSTRANA
Upravni odjel za prostorno uređenje,
komunalne poslove i zaštitu okoliša
Trg dr. Franje Tuđmana 3
21312 PODSTRANA

Predmet: Izmjene i dopune Prostornog plana uređenja Općine Podstrana za područje lučice Strožanac
- ponovna javna rasprava, mišljenje

Zaprimili smo Vaš dopis, KLASA: 350-02/18-01/02, URBROJ: 2181/02-06-1-20-55 od 10. kolovoza 2020. godine, kojim ste nas obavijestili o održavanju ponovne javne rasprave o Prijedlogu Izmjena i dopuna Prostornog plana uređenja Općine Podstrana za područje lučice Strožanac.

Temeljem članka 101. Zakona o prostornom uređenju („Narodne novine“ broj 153/13, 65/17, 114/18, 39/19 i 98/19) i članka 82. Zakona o cestama („Narodne novine“ broj 84/11, 22/13, 54/13, 148/13, 92/14 i 110/19) Hrvatske ceste d.o.o. izvršile su pregled izradene prostorno-planske dokumentacije te daju očitovanje na predložena rješenja cestovne infrastrukture državnog značenja.

Uvidom u dostavljeni Prijedlog PPU-a utvrđeno je da su izmjene i dopune cilijane i da se obuhvata izmjena PPU-a odnosi na područje lučice Strožanac. Uz područje obuhvata lučice u Strožancu prolazi postojeća državna cesta DC8 G.P. Pasiak (gr. R, Slovenije) – Šapljanje – Rijeka – Zadar – Split – G.P. Klek (gr. BiH) – G.P. Zaton Doli (gr. BiH) – Dubrovnik – G.P. Karasovici (gr. Crne Gore).

Za priključak planirane lučice na državnu cestu DC8 potrebno je izraditi projektnu dokumentaciju u skladu s Pravilnikom o uvjetima za projektiranje i izgradnju priključaka i prilaza na javnu cestu („Narodne novine“ broj 95/14) te ishoditi suglasnost Hrvatskih cesta d.o.o. u skladu s člankom 51. Zakona o cestama („Narodne novine“ broj 84/11, 22/13, 54/13, 148/13, 92/14).

Navedeno je potrebno upisati u Odbredbe za provedbu PPU-a.

Ovo mišljenje odnosi se samo na predmetni dio prostora Općine Podstrana, a cjelovito mišljenje vezano za postojeću i planiranu cestovnu infrastrukturu državnog značenja dat ćemo prilikom donošenja kompletnih Izmjena i dopuna PPU-a Općine Podstrana.

S poštovanjem

Direktor Sektora
Darko Sošić, dipl. ing. građ.

Na znanje:
- Pismohrana, ovdje

Hrvatske ceste d.o.o. za upravljanje, gradjenje i održavanje državnih cesta
Vodstvena 2, 10 000 Zagreb | +385 1 4722 555 | javnost@hrvatske-cesta.hr | www.hrvatske-cesta.hr
Tijepulski suz u Zagrebu | OIB: 6399789466 | MB: 1564972 | Temeljni kapital: 107.384.800,00 kuna, uplaćen u cijelosti
OIB: 63548787888 | Upravnici: Bojan Škorić, predsjednik, I. Aleni Levčić, I. Nikola Koljundić | Šerko Bojanić
Privredna Banka Zagreb d.d. Računala cesta 50, Zagreb | OIB: HR67 2340 0031 1002 3796 2



OPĆINA PODSTRANA - Upravni odjel za prostorno uređenje, komunalne poslove i zaštitu okoliša

Trg dr. Franje Tuđmana 3
21312 Podstrana

OPĆINA PODSTRANA	
ZUPA - U.C. N.A. P.O.I.	
14. 09. 2020	
Primljeno: 14. 09. 2020	
Klasifikacija: 07-01-1	
350-02/18-01/02	
Ured: SPLIT	
15-20-59	

Vodovod i Kanalizacija d.o.o.
Herculegova 8, 21000 Split
t. 021 545-900
f. 021 323-121
e. info@vik-split.hr
www.vik-split.hr

Split, 08.09.20
Nik broj: 19488
Nik znak: SIRVL
Klasir. UPI/350-02/18-01/02
Urb. br. 218/102-06-1-20-55

Predmet: Mišljenje, prijedlozi i primjedbe

Prostorni plan uređenja općine (Porovna javna rasprava)
Izmjena i dopuna Prostornog plana uređenja Općine Podstrana za područje lučke Stročanac, 0 (područje Lučka Stročanac)

Investitor: **OPĆINA PODSTRANA**
Referentna projektna dokumentacija: Prijedlog izmjena i dopuna PPU Općine Podstrana za područje lučke Stročanac, 0, 2020.

Na Vaš zahtjev kojim se traži mišljenje, prijedlozi i primjedbe na prijedlog izmjena i dopuna Prostornog plana uređenja Općine Podstrana za područje lučke Stročanac, izvijestavamo Vas kako slijedi:

VODOOPSKRBA:

Uvidom u prijedlog izmjena i dopuna Prostornog plana uređenja Općine Podstrana za područje lučke Stročanac, a u postupku porovne javne rasprave od strane "Vodovoda i Kanalizacije" d.o.o. Split, vezano za rješavanje javne vodoopskrbe nema primjedbi.

ODVODNJA:

Uvidom u prijedlog izmjena i dopuna Prostornog plana uređenja Općine Podstrana za područje lučke Stročanac, a u postupku porovne javne rasprave od strane "Vodovoda i Kanalizacije" d.o.o. Split, vezano za rješavanje javne odvodnje dostavljamo prijedlog pripada razdielnom sustavu javne odvodnje. **Predmetno područje pripada razdielnom sustavu javne odvodnje. Prijedlog obuhvaća Plana uskladi sa postojećim i planiranim stajanjem javnog sustava odvodnje. Za detalje i eventualne nejasnoće javiti se u "Vodovod i Kanalizacija" d.o.o. Split, Odjel kanalizacijska mreža aglomeracije Split, Sotin, tel. 021/546-239).**

Nacrt prijedloga plana s ucrtanom planiranom infrastrukturom, kao i postojećom, dostaviti VIK-u na suglasnost.

Nakon usvajanja Plana, jedan primjerak dostaviti VIK-u.

S poštovanjem,

Na znanje: Naslov
SIR - ovjige
Češnjak mreža SPLIT - ISTOK
Planotvornost

Direktor Tehničkog sektora:

Ivija Perić, dipl.ing.el
ay
VODOVOD I
KANALIZACIJA
d.o.o. Split

Vodovod i Kanalizacija d.o.o.
Trgobacko društvo upisano je u Sudski registar Trgovackog suda u Splitu pod matičnim brojem subjekta **0601603389**.
OIB: 96246139353
IBAN: HR232509071148000386
HRB d.o.o., Zagreb: HR232990011500103151
HRB d.o.o., Zadar: HR632990011500103151
Direktor: Tomislav Šuta, dipl.oec.



Vodovod i Kanalizacija d.o.o.
Herculegova 8, 21000 Split
t. 021 545-900
f. 021 323-121
e. info@vik-split.hr
www.vik-split.hr

Split, 08.09.20
Nik broj: 19488
Nik znak: SIRVL
Klasir. UPI/350-02/18-01/02
Urb. br. 218/102-06-1-20-54

Predmet: Mišljenje, prijedlozi i primjedbe

Urbanistički plan uređenja (Porovna javna rasprava)
Izmjena i dopuna Urbanističkog plana uređenja obalnog pojasa od ušća rijeke Žrnovnice do HC "Lav" 0 (područje Od ušća rijeke Žrnovnice do HC "Lav")

Investitor: **OPĆINA PODSTRANA**
Referentna projektna dokumentacija: Prijedlog izmjena i dopuna UPU-a obalnog pojasa od ušća rijeke Žrnovnice do HC "Lav" TD, 2020.

Na Vaš zahtjev kojim se traži mišljenje na prijedlog izmjena i dopuna Urbanističkog plana uređenja obalnog pojasa od ušća rijeke Žrnovnice do HC "Lav", izvijestavamo Vas kako slijedi:

VODOOPSKRBA:

Uvidom u prijedlog izmjena i dopuna Urbanističkog plana uređenja obalnog pojasa od ušća rijeke Žrnovnice do HC "Lav", a u postupku porovne javne rasprave od strane "Vodovoda i Kanalizacije" d.o.o. Split, vezano za rješavanje javne vodoopskrbe nema primjedbi.

ODVODNJA:

Uvidom u prijedlog izmjena i dopuna Urbanističkog plana uređenja obalnog pojasa od ušća rijeke Žrnovnice do HC "Lav", a u postupku porovne javne rasprave od strane "Vodovoda i Kanalizacije" d.o.o. Split, vezano za rješavanje javne odvodnje dostavljamo prijedlog pripada razdielnom sustavu javne odvodnje. **Predmetno područje pripada razdielnom sustavu javne odvodnje. Prijedlog obuhvaća Plana uskladi sa postojećim i planiranim stajanjem javnog sustava odvodnje. Za detalje i eventualne nejasnoće javiti se u "Vodovod i Kanalizacija" d.o.o. Split, Odjel kanalizacijska mreža aglomeracije Split, Sotin, tel. 021/546-239).**

Nacrt prijedloga plana s ucrtanom planiranom infrastrukturom, kao i postojećom, dostaviti VIK-u na suglasnost.

Nakon usvajanja Plana, jedan primjerak dostaviti VIK-u.

S poštovanjem,

Na znanje: Naslov
SIR - ovjige
Češnjak mreža SPLIT - ISTOK
Planotvornost

Direktor Tehničkog sektora:

Ivija Perić, dipl.ing.el
ay
VODOVOD I
KANALIZACIJA
d.o.o. Split

Vodovod i Kanalizacija d.o.o.
Trgobacko društvo upisano je u Sudski registar Trgovackog suda u Splitu pod matičnim brojem subjekta **0601603389**.
OIB: 96246139353
IBAN: HR232509071148000386
HRB d.o.o., Zagreb: HR232990011500103151
HRB d.o.o., Zadar: HR632990011500103151
Direktor: Tomislav Šuta, dipl.oec.

OTP banka d.d., Split: HR2324070001100327873
OTP banka d.d., Split: HR2324070001100327873
OTP banka d.d., Split: HR232509071148000386
OTP banka d.d., Split: HR232509071148000386
HRB d.o.o., Zagreb: HR232990011500103151
HRB d.o.o., Zadar: HR632990011500103151

4.5 Posebne obavijesti o (ponovnoj) javnoj raspravi



REPUBLIKA HRVATSKA
SPLITSKO-DALMATINSKA ŽUPANIJA
OPĆINA PODSTRANA

Upravni odjel za prostorno uređenje,
komunalne poslove i zaštitu okoliša

Klasa: 350-02/18-01/02

Urbr: 2181/02-06-1-20-54

Podstrana, 10. kolovoza 2020.

Dostaviti prema popisu

PREDMET: Izmjene i dopune Urbanističkog plana uređenja obalnog pojasa od ušća rijeke
Žrnovnice do HC „Lav“
- posebna pisana obavijest o ponovnoj javnoj raspravi, dostavlja se

Na temelju članka 95. stavka 2. Zakona o prostornom uređenju („Narodne novine“ broj 153/13, 65/17, 114/18, 39/19, 198/19) i članka 46. Statuta Općine Podstrana (”Službeni glasnik Općine Podstrana“ broj 2/18), Općinski načelnik Općine Podstrana je 07. kolovoza 2020. godine donio Zaključak o utvrđivanju Prijedloga izmjena i dopuna Urbanističkog plana uređenja obalnog pojasa od ušća rijeke Žrnovnice do HC „Lav“ (Klasa: 350-02/18-01/02, Urbr: 2181/02-02-1-20-50) te je zadužio Upravni odjel za prostorno uređenje, komunalne poslove i zaštitu okoliša Općine Podstrana da objavi i provede postupak ponovne javne rasprave u trajanju od trideset dana.

Dana 16. srpnja 2020. godine zaprimljen je dopis od strane Ministarstva graditeljstva i prostornoga uređenja (Klasa: 350-02/20-11/22, Urbr: 531-06-1-2-20-2) od 08. srpnja 2020. godine kojim se traži dopuna zahtjeva za suglasnost na konačni prijedlog izmjena i dopuna Prostornog plana uređenja Općine Podstrana za područje lučke Strozanac uz obvezu održavanja ponovne javne rasprave u trajanju od 30 dana.

U skladu s prethodno iznesenim, a prema članku 97. Zakona o prostornom uređenju obavještavamo vas sljedeće:

1. Za vrijeme trajanja ponovne javne rasprave na javni uvid izložit će se Prijedlog izmjena i dopuna Urbanističkog plana uređenja obalnog pojasa od ušća rijeke Žrnovnice do HC „Lav“ (u daljnjem tekstu: Prijedlog Plana), u Vijećnici Općine Podstrana, Trg dr. Franje Tuđmana 3, 21312 Podstrana.

2. Javni uvid trajat će od 26. kolovoza 2020. godine do 24. rujna 2020. godine, a Prijedlog Plana može se pogledati svakog radnog dana od 9 do 12 sati.

3. Prijedlog Plana bit će objavljeni za vrijeme trajanja Javnog uvida i na službenoj internet stranici Općine Podstrana (www.podstrana.hr).

4. Nositelji izrade će organizirati javno izlaganje Prijedloga Plana 15. rujna 2020. godine (utorak), u 10:00 sati, u Vijećnici Općine Podstrana, Trg dr. Franje Tuđmana 3, 21312 Podstrana.

5. Pozivaju se svi zainteresirani da sudjeluju u ponovnoj raspravi tako da daju svoja mišljenja, prijedloge i primjedbe na Prijedlog Plana. Pisane primjedbe, prijedlozi i mišljenja o Prijedlogu Plana mogu se dostaviti mailom na adresu: izmitica@podstrana.hr ili se mogu dostaviti putem pošte na adresu: Upravni odjel za prostorno uređenje, komunalne poslove i zaštitu okoliša Općine Podstrana, Trg dr. Franje Tuđmana 3, 21312 Podstrana, zaključno do 24. rujna 2020. godine (četvrtak).



Pročelnik odjela:

Dostaviti:

1. Ministarstvo zaštite okoliša i energetike, Uprava za zaštitu prirode 10000 Zagreb, Runjaninova 2
2. Ministarstvo unutarnjih poslova, Policijska uprava Splitsko-dalmatinska, Sektor upravnih inspekcijских i poslova civilne zaštite, Split, Trg hrvatske bratske zajednice 9
3. Državna uprava za zaštitu i spašavanje, Područni ured za zaštitu i spašavanje Split, 21000 Split, Moliških Hrvata 1
4. Hrvatske vode, VGO za vodno područje dalmatinskih silvoja, 21000 Split, Vukovarska 35
5. Hrvatske ceste, 21000 Split, Ruđera Boškovića 22,
6. Županija splitsko-dalmatinska, 21000 Split, Ulica Domovinskog rata 2
7. Lučka kapetanija Split, 21000 Split, Obala Lazareta 1
8. HAKOM, 10000 Zagreb, Ulica Frangeša Mihanovića 9
9. HEP ODS d.o.o., DP Elektrodalmacija Split, Odjel razvoja, 21000 Split, Poljička cesta 73
10. JP Vodovod i kanalizacija d.o.o., 21000 Split Biokovska 3
11. MIESNI ODBOR „STROŽANAC 1“, predsjednik mjesnog odbora Toni Đerek, Piščine 14, 21312 Podstrana
12. MIESNI ODBOR „STROŽANAC 2“, predsjednik mjesnog odbora Ante Čelić, Podčelina 47, 21312 Podstrana

13. Pismohrana - ovdje

Hrvatska pošta Croatian Post Inc. / Republika Hrvatska
ADVICE of receipt/of delivery/of payment
POVRATNICA — Obavijest o prijmu/uručanju/isplati P-21/CN 0

Office of posting (Project address) 21312 Date 18/01/2018
 Address of the item (Return address) HAKOM
 FRANKISA VUKOBRAVA 9, ZAGREB

Nature of the item (Vrsta poštolke)
 Registered
 Postal parcel
 Insured letter
 International parcel

AR REF 57554160 4 HR

Meets on a destination (Isputnjava se na odredištu)
 The item mentioned above has been duly delivered
 delivered
 returned
 Signature: HAKOM, ZAGREB

Return to (Vratiti)
 Name: HAKOM
 Street and no: TRG DR. FRANJE TUŠKATA 3
 Locality and country: 21312 POOSTRANA, HR

380-02/18-01/02

Hrvatska pošta Croatian Post Inc. / Republika Hrvatska
ADVICE of receipt/of delivery/of payment
POVRATNICA — Obavijest o prijmu/uručanju/isplati P-21/CN 07

Office of posting (Project address) 21312 Date 18/01/2018
 Address of the item (Return address) HAKOM
 "SUKOŠANJE 111" POŠTOLKA 17, POŠTOLKA

Nature of the item (Vrsta poštolke)
 Registered
 Postal parcel
 Insured letter
 International parcel

AR REF 57554168 3 HR

Meets on a destination (Isputnjava se na odredištu)
 The item mentioned above has been duly delivered
 delivered
 returned
 Signature: HAKOM, ZAGREB

Return to (Vratiti)
 Name: HAKOM
 Street and no: TRG DR. FRANJE TUŠKATA 3
 Locality and country: 21312 POOSTRANA, HR

380-02/18-01/02

Hrvatska pošta Croatian Post Inc. / Republika Hrvatska
ADVICE of receipt/of delivery/of payment
POVRATNICA — Obavijest o prijmu/uručanju/isplati P-21/CN 0

Office of posting (Project address) 21312 Date 18/01/2018
 Address of the item (Return address) SDR
 DOT ZADAR 2, SPLIT

Nature of the item (Vrsta poštolke)
 Registered
 Postal parcel
 Insured letter
 International parcel

AR REF 57554174 5 HR

Meets on a destination (Isputnjava se na odredištu)
 The item mentioned above has been duly delivered
 delivered
 returned
 Signature: SDR, ZADAR

Return to (Vratiti)
 Name: SDR
 Street and no: TRG DR. FRANJE TUŠKATA 3
 Locality and country: 21312 POOSTRANA, HR

380-02/18-01/02

Hrvatska pošta Croatian Post Inc. / Republika Hrvatska
ADVICE of receipt/of delivery/of payment
POVRATNICA — Obavijest o prijmu/uručanju/isplati P-21/CN 0

Office of posting (Project address) 21312 Date 18/01/2018
 Address of the item (Return address) SDR
 SOKOŠANJE 111, HEKATA 1, SPLIT

Nature of the item (Vrsta poštolke)
 Registered
 Postal parcel
 Insured letter
 International parcel

AR REF 57554165 2 HR

Meets on a destination (Isputnjava se na odredištu)
 The item mentioned above has been duly delivered
 delivered
 returned
 Signature: SDR, SPLIT

Return to (Vratiti)
 Name: SDR
 Street and no: TRG DR. FRANJE TUŠKATA 3
 Locality and country: 21312 POOSTRANA, HR

380-02/18-01/02

Hrvatska pošta Croatian Post Inc. / Republika Hrvatska
ADVICE of receipt/of delivery/of payment
POVRATNICA — Obavijest o prijmu/uručanju/isplati P-21/CN 0

Office of posting (Project address) 21312 Date 18/01/2018
 Address of the item (Return address) HAKOM
 STROZANJE 111, POŠTOLKA 17, POŠTOLKA

Nature of the item (Vrsta poštolke)
 Registered
 Postal parcel
 Insured letter
 International parcel

AR REF 57554169 7 HR

Meets on a destination (Isputnjava se na odredištu)
 The item mentioned above has been duly delivered
 delivered
 returned
 Signature: HAKOM, ZAGREB

Return to (Vratiti)
 Name: HAKOM
 Street and no: TRG DR. FRANJE TUŠKATA 3
 Locality and country: 21312 POOSTRANA, HR

380-02/18-01/02

Hrvatska pošta Croatian Post Inc. / Republika Hrvatska
ADVICE of receipt/of delivery/of payment
POVRATNICA — Obavijest o prijmu/uručanju/isplati P-21/CN 0

Office of posting (Project address) 21312 Date 18/01/2018
 Address of the item (Return address) HAKOM
 HEKATA 111, POŠTOLKA 17, POŠTOLKA

Nature of the item (Vrsta poštolke)
 Registered
 Postal parcel
 Insured letter
 International parcel

AR REF 57554171 0 HR

Meets on a destination (Isputnjava se na odredištu)
 The item mentioned above has been duly delivered
 delivered
 returned
 Signature: HAKOM, ZAGREB

Return to (Vratiti)
 Name: HAKOM
 Street and no: TRG DR. FRANJE TUŠKATA 3
 Locality and country: 21312 POOSTRANA, HR

380-02/18-01/02



REPUBLIKA HRVATSKA
SPLITSKO-DALMATINSKA ŽUPANIJA
OPĆINA PODSTRANA

Upravni odjel za prostorno uređenje,
komunalne poslove i zaštitu okoliša

Klasa: 350-02/18-01/02

Urb: 2181/02-06-1-20-55
Podstrana, 10. kolovoza 2020.

Dostaviti prema popisu

PREDMET: Izmjene i dopune Prostornog plana uređenja Općine Podstrana za područje lučice Strožanac
- posebna pisana obavijest o ponovnoj javnoj raspravi, dostavlja se

Na temelju članka 95. stavka 2. Zakona o prostornom uređenju („Narodne novine“ broj 153/13, 65/17, 114/18, 39/19 i 98/19) i članka 46. Statuta Općine Podstrana („Službeni glasnik Općine Podstrana“ broj 2/18), Općinski načelnik Općine Podstrana je 07. kolovoza 2020. godine donio Zaključak o utvrđivanju Prijedloga Izmjena i dopuna Prostornog plana uređenja Općine Podstrana za područje lučice Strožanac (Klasa: 350-02/18-01/02, Urbroj: 2181/02-02-1-20-51) te je zadužio Upravni odjel za prostorno uređenje, komunalne poslove i zaštitu okoliša Općine Podstrana da objavi i provede postupak ponovne javne rasprave u trajanju od trideset dana.

Dana 16. srpnja 2020. godine zaprimljen je dopis od strane Ministarstva graditeljstva i prostornoga uređenja (Klasa: 350-02/20-11/22, Urbroj: 531-06-1-2-20-2) od 08. srpnja 2020. godine kojim se traži dopuna zahtjeva za suglasnost na konačni prijedlog Izmjena i dopuna Prostornog plana uređenja Općine Podstrana za područje lučice Strožanac uz obvezu održavanja ponovne javne rasprave u trajanju od 30 dana.

U skladu s prethodno iznesenim, a prema članku 97. Zakona o prostornom uređenju obavještavamo vas sljedeće:

1. Za vrijeme trajanja ponovne javne rasprave na javni uvid izložiti će se Prijedlog Izmjena i dopuna Prostornog plana uređenja Općine Podstrana za područje lučice Strožanac (u daljnjem tekstu: Prijedlog Plana), u Vijećnici Općine Podstrana, Trg dr. Franje Tuđmana 3, 21312 Podstrana.

2. Javni uvid trajat će od 26. kolovoza 2020. godine do 24. rujna 2020. godine, a Prijedlog Plana može se pogledati svakog radnog dana od 9 do 12 sati.

3. Prijedlog Plana bit će objavljen za vrijeme trajanja javnog uvida i na službenoj Internet stranici Općine Podstrana (www.podstrana.hr).

4. Nositelj izrade će organizirati javno izlaganje Prijedloga Plana 15. rujna 2020. godine (utorak), u 10:30 sati, u Vijećnici Općine Podstrana, Trg dr. Franje Tuđmana 3, 21312 Podstrana.

5.

Porivaju se svi zainteresirani da sudjeluju u ponovnoj javnoj raspravi tako da daju svoja mišljenja, prijedloge i primjedbe na Prijedlog Plana. Pisane primjedbe, prijedlozi i mišljenja o Prijedlogu Plana mogu se dostaviti mailom na adresu: ljubica@podstrana.hr ili se mogu dostaviti putem pošte na adresu: Upravni odjel za prostorno uređenje, komunalne poslove i zaštitu okoliša Općine Podstrana, Trg dr. Franje Tuđmana 3, 21312 Podstrana, zaključno do zaključno do 24. rujna 2020. godine (četvrtak).

Pročelnik odjela:



Dostaviti:

1. Ministarstvo zaštite okoliša i energetike, Uprava za zaštitu prirode 10000 Zagreb, Runjaninova 2
2. Ministarstvo unutarnjih poslova, Policijska uprava Splitsko-dalmatinska, Sektor upravnih, inspeksijskih i poslova civilne zaštite, Split, Trg hrvatske bratske zajednice 9
3. Državna uprava za zaštitu i spašavanje, Područni ured za zaštitu i spašavanje Split, 21000 Split, Moliških Hrvata 1
4. Hrvatske vode, VGO za vodno područje dalmatinskih slivova, 21000 Split, Vukovarska 35
5. Hrvatske ceste, 21000 Split, Ruđera Boškovića 22,
6. Županija splitsko-dalmatinska, 21000 Split, Ulica Domovinskog rata 2
7. Lučka kapetanija Split, 21000 Split, Obala Lazareta 1
8. HAKOM, 10000 Zagreb, Ulica Frangeša Milhanovića 9
9. HEP ODS d.o.o., DP Elektrodalmacija Split, Odjel razvoja, 21000 Split, Poljička cesta 73
10. JP Vodovod i kanalizacija d.o.o., 21000 Split Biokovska 3
11. MJESNI ODBOR „STROŽANAC 1“, predsjednik mjesnog odbora Toni Derek, Pišćine 14, 21312 Podstrana

Podstrana

12. MJESNI ODBOR „STROŽANAC 2“, predsjednik mjesnog odbora Ante Čelić, Podteina 47, 21312 Podstrana

13. Pismohrana - odjle

Hrvatska pošta Croatian Post Inc. / Republika Hrvatska
ADVICE of receipt/of delivery/of payment
POVRATNICA — Obavijest o prijmu/uručenju/isplati P-21/CN 0

Office of posting: 2102, 18.01.2020
 Address of the item: MIN. UNUTARNJI POSLOVA
 MC BLAG. OPUNOMOCENJE 3, SPLIT

AR 57554166 6 HR

Meets on a destination: REPUBLIKA HRVATSKA
 MINISTARSTVO UNUTARNJI POSLOVA
 POLICIJSKA UPRAVA
 21020 SPLITSKO-DALMATINSKA

350-02/18-01/02

Hrvatska pošta Croatian Post Inc. / Republika Hrvatska
ADVICE of receipt/of delivery/of payment
POVRATNICA — Obavijest o prijmu/uručenju/isplati P-21/CN 0

Office of posting: 2102, 18.01.2020
 Address of the item: HRVATSKE VODE
 UKUPAN BROJ 35, SPLIT

AR 57554164 9 HR

Meets on a destination: HRVATSKE VODE
 VODOPROVODARSKI ODELI ZA OZ

350-02/18-01/02

Hrvatska pošta Croatian Post Inc. / Republika Hrvatska
ADVICE of receipt/of delivery/of payment
POVRATNICA — Obavijest o prijmu/uručenju/isplati P-21/CN 0

Office of posting: 2102, 18.01.2020
 Address of the item: JP VODOVOD I
 KANALIZACIJA d.o.o. BOKOSUŠA
 18111

AR 57554158 1 HR

Meets on a destination: OPUNOMOCENIK

350-02/18-01/02

Hrvatska pošta Croatian Post Inc. / Republika Hrvatska
ADVICE of receipt/of delivery/of payment
POVRATNICA — Obavijest o prijmu/uručenju/isplati P-21/CN 0

Office of posting: 2102, 18.01.2020
 Address of the item: HRVATSKE VODE
 P. BROJ 221, SPLIT

AR 57554163 5 HR

Meets on a destination: OPUNOMOCENIK

350-02/18-01/02

Hrvatska pošta Croatian Post Inc. / Republika Hrvatska
ADVICE of receipt/of delivery/of payment
POVRATNICA — Obavijest o prijmu/uručenju/isplati P-21/CN 0

Office of posting: 2102, 18.01.2020
 Address of the item: MIN. ZARJE ODLUKA
 I BNA. PUNA MINUTA 2, 100-
 CINECE

AR 57554167 0 HR

Meets on a destination: REPUBLIKA HRVATSKA
 MINISTARSTVO GOSPODARSTVA
 I ODRŽIVOG RAZVOJA

350-02/18-01/02

Hrvatska pošta Croatian Post Inc. / Republika Hrvatska
ADVICE of receipt/of delivery/of payment
POVRATNICA — Obavijest o prijmu/uručenju/isplati P-21/CN 0

Office of posting: 2102, 18.01.2020
 Address of the item: LUKA KATUNAR SAIT
 OJAKI JARANA 1, SAIT

AR 57554173 7 HR

Meets on a destination: OPUNOMOCENIK

350-02/18-01/02

Hrvatska pošta / Croatian Post Inc. / Republika Hrvatska / ADVICE of receipt/of delivery/of payment / POVRATNICA — Obavijest o prijmu/uručenju/isplati / P-21/CN 07

Office of posting / Pošta / 312 / 18.02.2020

Address of the item / Adresa predmeta: FRANKO RITANČIĆA 9, ZAGREB

Nature of the item / Vrsta predmeta: Registered parcel / Poštovani paket / Amount / 3 HR

Meets on a destination / Ispunjava se na odredištu: Yes / No

Signature: *[Signature]* / 18-02-2020

Return to / Vratiti: Name: *[Name]* / Street and nr. / Ulica br.: *[Address]* / Locality and country / Mjesto i država: *[Address]*

Stamp of the office returning the advice / Pošta koja potvrđuje prijem: *[Stamp]*

30-02/18-01/02

Hrvatska pošta / Croatian Post Inc. / Republika Hrvatska / ADVICE of receipt/of delivery/of payment / POVRATNICA — Obavijest o prijmu/uručenju/isplati / P-21/CN 07

Office of posting / Pošta / 312 / 18.02.2020

Address of the item / Adresa predmeta: MO. SPASIMAC 211, ROŠKINA 43, POŠTRANA

Nature of the item / Vrsta predmeta: Registered parcel / Poštovani paket / Amount / 4 HR

Meets on a destination / Ispunjava se na odredištu: Yes / No

Signature: *[Signature]* / 18-02-2020

Return to / Vratiti: Name: *[Name]* / Street and nr. / Ulica br.: *[Address]* / Locality and country / Mjesto i država: *[Address]*

Stamp of the office returning the advice / Pošta koja potvrđuje prijem: *[Stamp]*

350-02/18-01/02

Hrvatska pošta / Croatian Post Inc. / Republika Hrvatska / ADVICE of receipt/of delivery/of payment / POVRATNICA — Obavijest o prijmu/uručenju/isplati / P-21/CN 07

Office of posting / Pošta / 312 / 18.02.2020

Address of the item / Adresa predmeta: SDP, DOLJI RATA 2, 21000 ŠPILJ

Nature of the item / Vrsta predmeta: Registered parcel / Poštovani paket / Amount / 1 HR

Meets on a destination / Ispunjava se na odredištu: Yes / No

Signature: *[Signature]* / 18.02.2020

Return to / Vratiti: Name: *[Name]* / Street and nr. / Ulica br.: *[Address]* / Locality and country / Mjesto i država: *[Address]*

Stamp of the office returning the advice / Pošta koja potvrđuje prijem: *[Stamp]*

350-02/18-01/02

Hrvatska pošta / Croatian Post Inc. / Republika Hrvatska / ADVICE of receipt/of delivery/of payment / POVRATNICA — Obavijest o prijmu/uručenju/isplati / P-21/CN 07

Office of posting / Pošta / 312 / 18.02.2020

Address of the item / Adresa predmeta: UŠKARINE, NIKIĆEVIĆ MELIJA 1, ŠPILJ

Nature of the item / Vrsta predmeta: Registered parcel / Poštovani paket / Amount / 1 HR

Meets on a destination / Ispunjava se na odredištu: Yes / No

Signature: *[Signature]* / 18.02.2020

Return to / Vratiti: Name: *[Name]* / Street and nr. / Ulica br.: *[Address]* / Locality and country / Mjesto i država: *[Address]*

Stamp of the office returning the advice / Pošta koja potvrđuje prijem: *[Stamp]*

350-02/18-01/02

Hrvatska pošta / Croatian Post Inc. / Republika Hrvatska / ADVICE of receipt/of delivery/of payment / POVRATNICA — Obavijest o prijmu/uručenju/isplati / P-21/CN 07

Office of posting / Pošta / 312 / 18.02.2020

Address of the item / Adresa predmeta: H.O. SPASIMAC 211, POŠTRANA 14, 21302 POŠTRANA

Nature of the item / Vrsta predmeta: Registered parcel / Poštovani paket / Amount / 8 HR

Meets on a destination / Ispunjava se na odredištu: Yes / No

Signature: *[Signature]* / 18-02-2020

Return to / Vratiti: Name: *[Name]* / Street and nr. / Ulica br.: *[Address]* / Locality and country / Mjesto i država: *[Address]*

Stamp of the office returning the advice / Pošta koja potvrđuje prijem: *[Stamp]*

350-02/18-01/02

Hrvatska pošta / Croatian Post Inc. / Republika Hrvatska / ADVICE of receipt/of delivery/of payment / POVRATNICA — Obavijest o prijmu/uručenju/isplati / P-21/CN 07

Office of posting / Pošta / 312 / 18.02.2020

Address of the item / Adresa predmeta: HEP ODS D.O.O, POŠTRANA CESTA 33, ŠPILJ

Nature of the item / Vrsta predmeta: Registered parcel / Poštovani paket / Amount / 5 HR

Meets on a destination / Ispunjava se na odredištu: Yes / No

Signature: *[Signature]* / 18-02-2020

Return to / Vratiti: Name: *[Name]* / Street and nr. / Ulica br.: *[Address]* / Locality and country / Mjesto i država: *[Address]*

Stamp of the office returning the advice / Pošta koja potvrđuje prijem: *[Stamp]*

350-02/18-01/02