



**REPUBLIKA HRVATSKA  
VARAŽDINSKA ŽUPANIJA  
OPĆINA BEDNJA  
Jedinstveni upravni odjel**

KLASA: 350-02/21-20/03  
URBROJ: 2186-13-01/01-24-204  
Bednja, 24. 04. 2024.g.

**PREDMET: Izvješće o 2. ponovnoj javnoj raspravi o Prijedlogu 4.  
Izmjena i dopuna Prostornog plana uređenja Općine Bednja**

Nositelj izrade  
**Općina Bednja**  
Jedinstveni upravni odjel

Stručni izrađivač  
**Planimetar d.o.o.**

Pročelnik  
Martina Bačić, mag.oec.



Voditelj izrade plana  
Romana Di Giusto, dipl.ing.arh.

**PLANIMETAR d.o.o.**  
Gornji Dragonožec

## **SADRŽAJ:**

1. Podaci iz objave 2. ponovne javne rasprave
2. Popis sudionika u 2. ponovnoj javnoj raspravi koji su pozvani posebnom obavijesti o 2. ponovnoj javnoj raspravi
3. Popis sudionika u 2. ponovnoj javnoj raspravi čija su mišljenja, prijedlozi i primjedbe na Prijedlog Izmjena i dopuna Plana prihvaćeni
4. Popis sudionika u 2. ponovnoj javnoj raspravi čija mišljenja, prijedlozi i primjedbe nisu razmatrani iz razloga propisanim Zakonom prostornom uređenju
5. Prijedlozi, mišljenja i primjedbe svih sudionika u 2. ponovnoj javnoj raspravi s obrazloženjem neprihvatanja/prihvatanja
6. Obvezni akti i drugi dokazi iz članka 103. Zakona o prostornom uređenju (Narodne novine br. 153/13, 65/17, 114/18, 39/19, 98/19 i 67/23)
  - 6.1 Zaključak načelnika
  - 6.2 Objava 2. ponovne javne rasprave
  - 6.3 Posebne obavijesti o objavi 2. ponovnoj javne rasprave
  - 6.4 Zapisnik s javnog izlaganja
7. Prijedlozi i primjedbe ostalih sudionika u 2. ponovnoj javnoj raspravi

## 1. Podaci iz objave 2. ponovljene javne rasprave

4. Izmjene i dopune Prostornog plana uređenja Općine Bednja izrađuju se temeljem Odluke o izradi 4. Izmjena i dopuna Prostornog plana uređenja Općine Bednja koja je objavljena u “*Službenom vjesniku Varaždinske županije*” broj 71/21 (dalje u tekstu: Odluka).

Nositelj izrade i donošenja 4. Izmjena i dopuna Prostornog plana uređenja Općine Bednja je Jedinствeni upravni odjel Općine Bednja, a stručni izrađivač je tvrtka Planimetar d.o.o. iz Gornjeg Dragonošca (Zagreba).

Procedura izrade i donošenja 4. Izmjena i dopuna Prostornog plana uređenja Općine Bednja provodi se sukladno odredbama Zakona o prostornom uređenju („*Narodne novine*“ broj 153/13, 65/17, 114/18, 39/19, 98/19 i 67/23; dalje u tekstu: Zakon) i navedenoj Odluci. Temeljem članka 96. Zakona i Zaključka o utvrđivanju Prijedloga 4. Izmjena i dopuna Prostornog plana uređenja Općine Bednja te o objavi 2. ponovne javne rasprave (KLASA: 350-02/21-20/03, URBROJ: 2186-13-02/01-24-168 od 26.03.2024. godine) (*Prilog 6.1*), Jedinствeni upravni odjel kao Nositelj izrade i donošenja, objavio je 2. ponovnu javnu raspravu o Prijedlogu 4. Izmjena i dopuna Prostornog plana uređenja Općine Bednja.

Obavijest o 2. ponovnoj javnoj raspravi objavljena je u dnevnim novinama „*Varaždinske vijesti*“ 02. 04. 2024. godine, na mrežnoj stranici Općine Bednja 28. 03. 2024. godine, na mrežnoj stranici Ministarstva prostornoga uređenja, graditeljstva i državne imovine 28. 03. 2024. godine, te na oglasnoj ploči Općine Bednja 28. 03. 2024. godine (*Prilog 6.2*).

2. Ponovna javna rasprava o Prijedlogu 4. Izmjena i dopuna Prostornog plana uređenja Općine Bednja započela je 03.04.2024. godine, završila 16.04.2024. godine, a uvid se mogao izvršiti u prostorima Općine Bednja, Trg svete Marije 26, Bednja, svakog radnog dana od 9,00 do 15,00 sati, te na službenoj mrežnoj stranici Općine Bednja: [www.bednja.hr](http://www.bednja.hr).

Posebne obavijesti o 2. ponovnoj javnoj raspravi (*Prilog 6.3*.) dostavljene su u skladu s člankom 97. Zakona o prostornom uređenju.

Za vrijeme trajanja 2. ponovne javne rasprave organizirano je javno izlaganje koje je održano u prostoru Općine Bednja, Trg svete Marije 26, Bednja, dana 09. travnja.2024. godine u 11.00 sati. Zapisnik o javnom izlaganju je sastavni dio ovog Izvješća o 2. ponovnoj javnoj raspravi (*Prilog 6.4*).

Prijedlozi i primjedbe na Prijedlog 4. Izmjena i dopuna Prostornog plana uređenja Općine Bednja mogli su se dati u zapisnik za vrijeme javnog izlaganja ili dostaviti pismeno Nositelju izrade plana u zadanom roku.

Sva očitovanja, primjedbe i prijedlozi, koje su dali sudionici u 2. ponovnoj javnoj raspravi u roku i na način određen Zakonom, obrađeni su i sastavni su dio ovog Izvješća. Ukupno je pristiglo 32 podneska od kojih je jedan izvan roka.

## 2. Popis sudionika u 2. ponovnoj javnoj raspravi koji su pozvani posebnom obavijesti o javnoj raspravi

1. MINISTARSTVO GOSPODARSTVA I ODRŽIVOG RAZVOJA, Zagreb, Radnička cesta 80, Uprava za zaštitu prirode
2. MINISTARSTVO POLJOPRIVREDE, Zagreb, Ulica grada Vukovara 78  
Uprava za poljoprivredno zemljište, biljnu proizvodnju i tržište  
Uprava šumarstva, lovstva i drvne industrije
3. MINISTARSTVO KULTURE I MEDIJA, Uprava za zaštitu kulturne baštine, Konzervatorski odjel u Varaždinu, Varaždin, Gundulićeva 2
4. MINISTARSTVO UNUTARNJIH POSLOVA, Ravnateljstvo civilne zaštite, Područni ured civilne zaštite Varaždin, Varaždin, Kratka 1
5. HRVATSKA REGULATORNA AGENCIJA ZA MREŽNE DJELATNOSTI, Zagreb, Ulica Roberta Frangeša Mihanovića 9
6. MINISTARSTVO PROSTORNOGA UREĐENJA, GRADITELJSTVA I DRŽAVNE IMOVINE, Zagreb, Ulica Ivana Dežmana 10
7. MINISTARSTVO UNUTARNJIH POSLOVA, Policijska uprava Varaždinska, Varaždin, Ivana Milčetića 10,
8. MINISTARSTVO GOSPODARSTVA I ODRŽIVOG RAZVOJA, Zavod za zaštitu okoliša i prirode, Radnička cesta 80, 10000 Zagreb
9. HRVATSKE VODE, Vodnogospodarska ispostava za mali sliv „Plitvica-Bednja“, Varaždin, Međimurska 26
10. HRVATSKE CESTE d.o.o za upravljanje, građenje i održavanje državnih cesta, Zagreb, Vončinina 3, Sektor za pripremu, građenje i rekonstrukciju
11. ŽUPANIJSKA UPRAVA ZA CESTE VARAŽDINSKE ŽUPANIJE, Varaždin, Gajeva 2
12. Hrvatski operator prijenosnog sustava d.o.o., Zagreb, Kupska 4  
Sektor za razvoj, priključenja, izgradnju i upravljanje imovinom, Zagreb
13. HEP - Operator distribucijskog sustava d.o.o. Elektra Varaždin, Kratka 3, Varaždin
14. ODAŠILJAČI I VEZE d.o.o., Zagreb, Ulica grada Vukovara 269d,
15. HRVATSKI TELEKOM d.d. Zagreb, Odjel za elektroničko komunikacijsku infrastrukturu, Harambašićeva 39, 10000 Zagreb
16. OT OPTIMA TELEKOM, Zagreb, Bani 75a
17. VIPnet d.o.o., Zagreb, Vrtni put 1
18. TELE2 d.o.o., Zagreb, Ulica grada Vukovara 269d
19. HRVATSKI TELEKOM d.d., Zagreb, Roberta Frangeša Mihanovića 9
20. HRVATSKE ŠUME d.o.o., Uprava šuma Koprivnica – Šumarija Ivanec, Vladimira Nazora 48, Ivanec
21. DRŽAVNA GEODETSKA UPRAVA, Zagreb, Gruška 20
22. DRŽAVNA GEODETSKA UPRAVA, Područni ured za katastar Varaždin, Vrazova 4
23. JAVNA USTANOVA ZA UPRAVLJANJE ZAŠTIĆENIM DIJELOVIMA PRIRODE VARAŽDINSKE ŽUPANIJE, Varaždin, Kratka 1,
24. TERMOPLIN d.d. Varaždin, V. Špinčića 78,
25. IVKOM d.d., Vladimira Nazora 56b, Ivanec
26. JAVNA USTANOVA ZA REGIONALNI RAZVOJ VARAŽDINSKE ŽUPANIJE, Stanka Vraza 4, Varaždin
27. HRVATSKA GOSPODARSKA KOMORA, Županijska komora Varaždin, Preradovićeve 17/II,
28. Upravna tijela Varaždinske županije, Franjevački trg 7, Varaždin:  
Upravni odjel za prostorno uređenje, graditeljstvo i zaštitu okoliša  
Upravni odjel za gospodarstvo i europske poslove,  
Upravni odjel za poljoprivredu i ruralni razvoj  
Upravni odjel za prosvjetu, kulturu i sport  
Upravni odjel za zdravstvo, socijalnu skrb, civilno društvo i hrvatske branitelje
29. Zavod za prostorno uređenje Varaždinske županije, Varaždin, Mali plac 1a.

**Hrvatska pošta** Croatian Post Inc. Hrvatska / Hrvatski  
**ADVICE of receipt/ of delivery/ of payment**  
**POVRATNICA — Obavijest o prijmu/uručenju/isplati** P-21/CN 07

Office of posting / Prijava poštom: 42253 BEDNJA, 28.10.2024  
Address of the item / Adresa poštom: LAVOVA USTAJNOVA ZA  
NATURE OF THE ITEM / Vrsta poštom: PRAVILNE ZASTICOMI DOLCIMA  
Registered / Registrirano:  Insured parcel / Osigurani paket:  Insured letter / Osigurano pismo:  Amount / Iznos:  Amount / Iznos:   
No. of item / Br. predmeta: 1  
Signature / Potpis: [Signature]  
Date / Datum: 02.04.2024  
Stamp of the office returning the advice / Ozn. za narudžbu: 6/2024  
Return to / Vratiti: Name / Ime: OPĆINA BEDNJA, Street and No. / Ulica i br.: TRG SV. MARIE 26, Locality and country / Mjesto i država: 42253 BEDNJA

**Hrvatska pošta** Croatian Post Inc. Hrvatska / Hrvatski  
**ADVICE of receipt/ of delivery/ of payment**  
**POVRATNICA — Obavijest o prijmu/uručenju/isplati** P-21/CN 07

Office of posting / Prijava poštom: 42253 BEDNJA, 28.03.2024  
Address of the item / Adresa poštom: RAVNATELSTVO  
NATURE OF THE ITEM / Vrsta poštom: CIVILNE ZASTICE VARAŽDIN  
Registered / Registrirano:  Insured parcel / Osigurani paket:  Insured letter / Osigurano pismo:  Amount / Iznos:  Amount / Iznos:   
No. of item / Br. predmeta: 1  
Signature / Potpis: Jorena  
Date / Datum: 04.04.2024  
Stamp of the office returning the advice / Ozn. za narudžbu: 6/2024  
Return to / Vratiti: Name / Ime: OPĆINA BEDNJA, Street and No. / Ulica i br.: TRG SV. MARIE 26, Locality and country / Mjesto i država: 42253 BEDNJA

**Hrvatska pošta** Croatian Post Inc. Hrvatska / Hrvatski  
**ADVICE of receipt/ of delivery/ of payment**  
**POVRATNICA — Obavijest o prijmu/uručenju/isplati** P-21/CN 07

Office of posting / Prijava poštom: 42253 BEDNJA, 28.03.2024  
Address of the item / Adresa poštom: HRVATSKA GOSPODARSKA  
NATURE OF THE ITEM / Vrsta poštom: KOMORA VARAŽDIN  
Registered / Registrirano:  Insured parcel / Osigurani paket:  Insured letter / Osigurano pismo:  Amount / Iznos:  Amount / Iznos:   
No. of item / Br. predmeta: 1  
Signature / Potpis: [Signature]  
Date / Datum: 04.04.2024  
Stamp of the office returning the advice / Ozn. za narudžbu: 6/2024  
Return to / Vratiti: Name / Ime: OPĆINA BEDNJA, Street and No. / Ulica i br.: TRG SV. MARIE 26, Locality and country / Mjesto i država: 42253 BEDNJA

**Hrvatska pošta** / Croatia Post Inc. / Republika Hrvatska / **ADVICE of receipt of delivery of payment** / POVRATNICA — Obavijest o prijmu/urućenju/isplati / P-21/CN 07

Office of posting / **H-2253 BEDNJA** / Date / **28.09.2024**

Address of the item / **HRVATSKE CESTE** / **ZAGREB**

Nature of the item/vrsta pošiljke:  
 Registered /  Insured letter  
 Parcel /  Money order  
 Parcel  
 Insured letter  
 Parcel

Amount / **42.587.730** / 2 HR

Meets on a destination / **28.09.2024**

Signature: *[Signature]*

On postal service / **AR** / Stamp of the office receiving the advice / **OPĆINA BEDNJA**

Return to / **TRG SV. MARIE 26** / **H-2253 BEDNJA**

PP

021 za narudžbu: 6/2023 / Hrvatska pošta

**Hrvatska pošta** / Croatia Post Inc. / Republika Hrvatska / **ADVICE of receipt of delivery of payment** / POVRATNICA — Obavijest o prijmu/urućenju/isplati / P-21/CN 07

Office of posting / **H-2253 BEDNJA** / Date / **28.09.2024**

Address of the item / **ZAGREB ZA PROSTORU** / **UREBENE VARAŽDINSKE RUPEŠKE**

Nature of the item/vrsta pošiljke:  
 Registered /  Insured letter  
 Parcel /  Money order  
 Parcel  
 Insured letter  
 Parcel

Amount / **42.587.706** / 9 HR

Meets on a destination / **27.11.2024**

Signature: *[Signature]*

On postal service / **AR** / Stamp of the office receiving the advice / **OPĆINA BEDNJA**

Return to / **TRG SV. MARIE 26** / **H-2253 BEDNJA**

PP

021 za narudžbu: 6/2023 / Hrvatska pošta

**Hrvatska pošta** / Croatia Post Inc. / Republika Hrvatska / **ADVICE of receipt of delivery of payment** / POVRATNICA — Obavijest o prijmu/urućenju/isplati / P-21/CN 07

Office of posting / **H-2253 BEDNJA** / Date / **28.09.2024**

Address of the item / **HRVATSKE KUĆE** / **VARAŽDIN**

Nature of the item/vrsta pošiljke:  
 Registered /  Insured letter  
 Parcel /  Money order  
 Parcel  
 Insured letter  
 Parcel

Amount / **42.587.729** / 3 HR

Meets on a destination / **28.09.2024**

Signature: **UGL P-B**

On postal service / **AR** / Stamp of the office receiving the advice / **OPĆINA BEDNJA**

Return to / **TRG SV. MARIE 26** / **H-2253 BEDNJA**

PP

021 za narudžbu: 6/2023 / Hrvatska pošta

**Hrvatska pošta** Croatian Post Inc. / Hrvatska pošta  
**ADVICE of receipt/of delivery/of payment**  
**POVRATNICA — Obavijest o prijmu/uručenju/isplati** P-21/CN 07

Office of posting: **42253 BEDNJA** Date: **19.09.2024**  
Address of the item: **KONZERVATORSKI OISEV VARAZDIN**

Nature of the item/vrsta pošiljke:  
 Registered Parcel  
 Insured letter  
 Money order  
 Amount: \_\_\_\_\_  
 No. of item: **3**

Meets on a destination/spunjava se na odredištu:  
 Delivered  
 Signature: **GASTINE**  
**Konzervatorski odjel u Varaždinu**

Return to Vratiti:  
 Name: **OPĆINA BEDNJA**  
 Street and No.: **TRG SV. MARIE 26**  
 Locality and country: **42253 BEDNJA**

AR  
 Ozn. za narudžbu: 6/2023

**Hrvatska pošta** Croatian Post Inc. / Hrvatska pošta  
**ADVICE of receipt/of delivery/of payment**  
**POVRATNICA — Obavijest o prijmu/uručenju/isplati** P-21/CN 07

Office of posting: **42253 BEDNJA** Date: **19.09.2024**  
Address of the item: **URA VARAZDIN**

Nature of the item/vrsta pošiljke:  
 Registered Parcel  
 Insured letter  
 Money order  
 Amount: \_\_\_\_\_  
 No. of item: **1**

Meets on a destination/spunjava se na odredištu:  
 Delivered  
 Signature: \_\_\_\_\_  
**VARAŽDINSKI ŽUPANIJA**

Return to Vratiti:  
 Name: **OPĆINA BEDNJA**  
 Street and No.: **TRG SV. MARIE 26**  
 Locality and country: **42253 BEDNJA**

AR  
 Ozn. za narudžbu: 6/2023

**Hrvatska pošta** Croatian Post Inc. / Hrvatska pošta  
**ADVICE of receipt/of delivery/of payment**  
**POVRATNICA — Obavijest o prijmu/uručenju/isplati** P-21/CN 07

Office of posting: **42253 BEDNJA** Date: **19.09.2024**  
Address of the item: **PODRUCNI VRED ZA KATASTAR VARAZDIN**

Nature of the item/vrsta pošiljke:  
 Registered Parcel  
 Insured letter  
 Money order  
 Amount: \_\_\_\_\_  
 No. of item: **5**

Meets on a destination/spunjava se na odredištu:  
 Delivered  
 Signature: \_\_\_\_\_  
**OPĆINA BEDNJA**

Return to Vratiti:  
 Name: **OPĆINA BEDNJA**  
 Street and No.: **TRG SV. MARIE 26**  
 Locality and country: **42253 BEDNJA**

AR  
 Ozn. za narudžbu: 6/2023

**Hrvatska pošta** Croatian Post Inc. / Hrvatska pošta  
**ADVICE of receipt of delivery of payment**  
**POVRATNICA — Obavijest o prijmu/uručenju/isplati** P-21/CN 07

Office of posting / Povratna pošta: 42253 BEDNJA 28.03.2024  
Date  
Address of the item / Adresna adresa: TERMO PLIN VARAŽDIN

Nature of the item / Vrsta pošiljke:  
 Registered / Registrirano  
 Parcel / Parcela  
 Insured letter / Osigurana pisma  
 Money order / Novčanica  
 Amount / Iznos: \_\_\_\_\_

Nº of item / Broj pošiljke: **AR RG 42 587 718 8 HR**

Meets on a destination / Ispunjava se na odredištu:  
 The item mentioned above has been duly delivered / Predmetna pošiljka je ispravno dostavljena:  
 delivered / dostavljena je  
 paid / isplaćeno je  
 Date / Datum: 2-06-2024  
 Signature / Potpis: **TERMOPLIN d.d. VARAŽDIN**

Return to / Vratiti:  
 Name / Ime i prezime (u slovicama): **OPĆINA BEDNJA**  
 Street and nº / Ulica i br.: **TRG SV. MARIE 26**  
 Locality and country / Mjesto i država: **42253 BEDNJA**

On postal service / Na poštanskoj službi  
 Stamp of the office returning the advice / Oznaka iza povratne pošte: **AR**  
 Ozn. za narudžbu: 6/2023

**Hrvatska pošta** Croatian Post Inc. / Hrvatska pošta  
**ADVICE of receipt of delivery of payment**  
**POVRATNICA — Obavijest o prijmu/uručenju/isplati** P-21/CN 07

Office of posting / Povratna pošta: 42253 BEDNJA 28.03.2024  
Date  
Address of the item / Adresna adresa: VARAŽDINSKA ŽUPANIJA VARAŽDINA TRGA

Nature of the item / Vrsta pošiljke:  
 Registered / Registrirano  
 Parcel / Parcela  
 Insured letter / Osigurana pisma  
 Money order / Novčanica  
 Amount / Iznos: \_\_\_\_\_

Nº of item / Broj pošiljke: **AR RG 42 587 705 5 HR**

Meets on a destination / Ispunjava se na odredištu:  
 The item mentioned above has been duly delivered / Predmetna pošiljka je ispravno dostavljena:  
 delivered / dostavljena je  
 paid / isplaćeno je  
 Date / Datum: 2-06-2024  
 Signature / Potpis: **VARAŽDINSKA ŽUPANA SKUPŠTINA ŽUPANA UPRAVNA TIJELO**

Return to / Vratiti:  
 Name / Ime i prezime (u slovicama): **OPĆINA BEDNJA**  
 Street and nº / Ulica i br.: **TRG SV. MARIE 26**  
 Locality and country / Mjesto i država: **42253 BEDNJA**

On postal service / Na poštanskoj službi  
 Stamp of the office returning the advice / Oznaka iza povratne pošte: **AR**  
 Ozn. za narudžbu: 6/2023

**Hrvatska pošta** Croatian Post Inc. / Hrvatska pošta  
**ADVICE of receipt of delivery of payment**  
**POVRATNICA — Obavijest o prijmu/uručenju/isplati** P-21/CN 07

Office of posting / Povratna pošta: 42253 BEDNJA 28.03.2024  
Date  
Address of the item / Adresna adresa: HRVATSKE GUME SUHARINA NAVEC

Nature of the item / Vrsta pošiljke:  
 Registered / Registrirano  
 Parcel / Parcela  
 Insured letter / Osigurana pisma  
 Money order / Novčanica  
 Amount / Iznos: \_\_\_\_\_

Nº of item / Broj pošiljke: **AR RG 42 587 721 4 HR**

Meets on a destination / Ispunjava se na odredištu:  
 The item mentioned above has been duly delivered / Predmetna pošiljka je ispravno dostavljena:  
 delivered / dostavljena je  
 paid / isplaćeno je  
 Date / Datum: 02/06/2024  
 Signature / Potpis: **Law**

Return to / Vratiti:  
 Name / Ime i prezime (u slovicama): **OPĆINA BEDNJA**  
 Street and nº / Ulica i br.: **TRG SV. MARIE 26**  
 Locality and country / Mjesto i država: **42253 BEDNJA**

On postal service / Na poštanskoj službi  
 Stamp of the office returning the advice / Oznaka iza povratne pošte: **AR**  
 Ozn. za narudžbu: 6/2023



**Hrvatska pošta** Croatian Post Inc. / Hrvatska pošta  
**ADVICE of receipt/of delivery/of payment**  
**POVRATNICA — Obavijest o prijmu/uručenju/isplati** P-21/CN 07

Office of posting / Uredništvo poštom: 42253 BEDNJA / Date / Datum: 18.03.2024

Address of the item / Adresa poštom: IVKOH IVANEĆ

Nature of the item / Vrsta poštom: Registered / Registered / Amount / Iznos: 7 HR

Meets on a destination / Ispunjava se na odredištu: delivered / isporučeno je / Date / Datum: 27.3.2024

Signature / Potpis: [Signature]

The advice may be signed by the addressee or, if the regulations of the country of destination so provide, by another authorized person. / Ova obavijest može potpisati ili dostaviti i, ako to predviđaju državne odredbe, osoba ovlaštena potpisati ili dostaviti u ime poštomca iz države odredišta.

On postal service / Poštanska služba: AR

Return to / Vratiti: Name / Ime i prezime ili naziv tvrtke: OPĆINA BEDNJA

Street and/or P.O. box / Ulica i/ili poštanski broj: TRG SV. MARIE 26

Locality and country / Mjesto i država: 42253 BEDNJA

Ozn. za narudžbu: 6/2023

---

**Hrvatska pošta** Croatian Post Inc. / Hrvatska pošta  
**ADVICE of receipt/of delivery/of payment**  
**POVRATNICA — Obavijest o prijmu/uručenju/isplati** P-21/CN 07

Office of posting / Uredništvo poštom: 42253 BEDNJA / Date / Datum: 18.03.2024

Address of the item / Adresa poštom: ŽUC VARAZDIN

Nature of the item / Vrsta poštom: Registered / Registered / Amount / Iznos: 6 HR

Meets on a destination / Ispunjava se na odredištu: delivered / isporučeno je / Date / Datum: 12.03.2024

Signature / Potpis: [Signature]

The advice may be signed by the addressee or, if the regulations of the country of destination so provide, by another authorized person. / Ova obavijest može potpisati ili dostaviti i, ako to predviđaju državne odredbe, osoba ovlaštena potpisati ili dostaviti u ime poštomca iz države odredišta.

On postal service / Poštanska služba: AR

Return to / Vratiti: Name / Ime i prezime ili naziv tvrtke: OPĆINA BEDNJA

Street and/or P.O. box / Ulica i/ili poštanski broj: TRG SV. MARIE 26

Locality and country / Mjesto i država: 42253 BEDNJA

Ozn. za narudžbu: 6/2023

---

**Hrvatska pošta** Croatian Post Inc. / Hrvatska pošta  
**ADVICE of receipt/of delivery/of payment**  
**POVRATNICA — Obavijest o prijmu/uručenju/isplati** P-21/CN 07

Office of posting / Uredništvo poštom: 42253 BEDNJA / Date / Datum: 18.03.2024

Address of the item / Adresa poštom: PO VARAZDINSKA

Nature of the item / Vrsta poštom: Registered / Registered / Amount / Iznos: 0 HR

Meets on a destination / Ispunjava se na odredištu: delivered / isporučeno je / Date / Datum: 02.04.2024

Signature / Potpis: [Signature]

The advice may be signed by the addressee or, if the regulations of the country of destination so provide, by another authorized person. / Ova obavijest može potpisati ili dostaviti i, ako to predviđaju državne odredbe, osoba ovlaštena potpisati ili dostaviti u ime poštomca iz države odredišta.

On postal service / Poštanska služba: AR

Return to / Vratiti: Name / Ime i prezime ili naziv tvrtke: OPĆINA BEDNJA

Street and/or P.O. box / Ulica i/ili poštanski broj: TRG SV. MARIE 26

Locality and country / Mjesto i država: 42253 BEDNJA

Ozn. za narudžbu: 6/2023

**Hrvatska pošta** Croatian Post Inc. / Republika Hrvatska  
**ADVICE of receipt/of delivery/of payment**  
**POVRATNICA — Obavijest o prijmu/uručenju/isplati** P-21/CN 07

Office of posting / Pristajno poduzeće: 42253 BEDNJA, Date / Datum: 08.03.2024

Address of the item / Adresa pošiljke: HEP, ELEKTRA VARAŽDIN

Nature of the item/vrsta pošiljke:  
 Registered postal parcel / Registrirani poštanski paket  
 Insured letter / Osigurani list / Osigurana poštovnica  
 Money order / Uplatnica  
 Amount / Iznos: \_\_\_\_\_

Nr of item / Broj pošiljke: 9 HR  
 Barcode: AR RG 42 587 725 9 HR

Meets on a destination/spunjava se na odredištu:  
 The item mentioned above has been duly delivered / Ispravno je dostavljeno / Ispravno je dostavljeno / Ispravno je dostavljeno  
 Date / Datum: 08.03.2024

Signature / Potpis: \_\_\_\_\_

Stamp of the office retaining the advice / Oznaka poštarnice koja zadržava obavijest: AR

Return to / Vratiti:  
 Name and surname / Ime i prezime: OPĆINA BEDNJA  
 Street and n° / Ulica i br: TRG SV. MARIE 26  
 Locality and country / Mjesto i država: 42253 BEDNJA

Ozn. za narudžbu: 6/2023

**Hrvatska pošta** Croatian Post Inc. / Republika Hrvatska  
**ADVICE of receipt/of delivery/of payment**  
**POVRATNICA — Obavijest o prijmu/uručenju/isplati** P-21/CN 07

Office of posting / Pristajno poduzeće: 42253 BEDNJA, Date / Datum: 08.03.2024

Address of the item / Adresa pošiljke: DRŽAVNA GEODETSKA UPRAVA, ZAGREB

Nature of the item/vrsta pošiljke:  
 Registered postal parcel / Registrirani poštanski paket  
 Insured letter / Osigurani list / Osigurana poštovnica  
 Money order / Uplatnica  
 Amount / Iznos: \_\_\_\_\_

Nr of item / Broj pošiljke: 5 HR  
 Barcode: AR RG 42 587 720 5 HR

Meets on a destination/spunjava se na odredištu:  
 The item mentioned above has been duly delivered / Ispravno je dostavljeno / Ispravno je dostavljeno / Ispravno je dostavljeno  
 Date / Datum: 08.03.2024

Signature / Potpis: \_\_\_\_\_

Stamp of the office retaining the advice / Oznaka poštarnice koja zadržava obavijest: AR

Return to / Vratiti:  
 Name and surname / Ime i prezime: OPĆINA BEDNJA  
 Street and n° / Ulica i br: TRG SV. MARIE 26  
 Locality and country / Mjesto i država: 42253 BEDNJA

Ozn. za narudžbu: 6/2023

**pušta** REPUBLIKA HRVATSKA  
**POVRATNICA — Obavijest o prijmu/uručenju/isplati** P-21/CN 07

Office of posting / Pristajno poduzeće: 42253 BEDNJA, Date / Datum: 08.03.2024

Address of the item / Adresa pošiljke: TELE 2, ZAGREB

Nature of the item/vrsta pošiljke:  
 Registered postal parcel / Registrirani poštanski paket  
 Insured letter / Osigurani list / Osigurana poštovnica  
 Money order / Uplatnica  
 Amount / Iznos: \_\_\_\_\_

Nr of item / Broj pošiljke: 1 HR  
 Barcode: AR RG 42 587 723 1 HR

Meets on a destination/spunjava se na odredištu:  
 The item mentioned above has been duly delivered / Ispravno je dostavljeno / Ispravno je dostavljeno / Ispravno je dostavljeno  
 Date / Datum: 08.03.2024

Signature / Potpis: ZAPRIMLJENO

Stamp of the office retaining the advice / Oznaka poštarnice koja zadržava obavijest: AR

Return to / Vratiti:  
 Name and surname / Ime i prezime: OPĆINA BEDNJA  
 Street and n° / Ulica i br: TRG SV. MARIE 26  
 Locality and country / Mjesto i država: 42253 BEDNJA

Ozn. za narudžbu: 6/2023

**Hrvatska pošta** Croatian Post Inc. / Republika Hrvatska **ADVICE of receipt/of delivery/of payment** POVRATNICA – Obavijest o prijmu/uručenju/isplati P-21/CN 07

Office of posting (office address and zip code) **H2253 BEDNJA** Date (month/year) **28/09/2024**

Address of the item (recipient address) **OPĆINA TEREKOM**

**ZAGREB**

Nature of the item/Vrsta pošiljke

Registered parcel  
 Postal parcel  
 Insured letter  
 Letter with certificate

Amount (HRK) \_\_\_\_\_

Signature: **02-09/2024**

Meets on a destination/ispunjava se na odredištu

The item mentioned above has been duly paid (if applicable)

delivered received at \_\_\_\_\_ Date (month/year) \_\_\_\_\_

paid received at \_\_\_\_\_ Date (month/year) \_\_\_\_\_

Signature: \_\_\_\_\_

On postal service (Postmark) **ZAGREB 2-11/2024** **AR**

Stamp of the office receiving the advice (Postmark) **ZAGREB 2-11/2024**

Name (for personal or heavy letter) \_\_\_\_\_

Street and no. (office or) \_\_\_\_\_

Locality and country (office or) \_\_\_\_\_

**OPĆINA BEDNJA**  
**TRG SV. MARIE 26**  
**H2253 BEDNJA**

To be filled in by the sender (recipient address)

Ozn. za narudžbu: 6/2023 **Hrvatska pošta**

**Hrvatska pošta** Croatian Post Inc. / Republika Hrvatska **ADVICE of receipt/of delivery/of payment** POVRATNICA – Obavijest o prijmu/uručenju/isplati P-21/CN 07

Office of posting (office address and zip code) **H2253 BEDNJA** Date (month/year) **28/09/2024**

Address of the item (recipient address) **VIP MEI**

**ZAGREB**

Nature of the item/Vrsta pošiljke

Registered parcel  
 Postal parcel  
 Insured letter  
 Letter with certificate

Amount (HRK) \_\_\_\_\_

Signature: \_\_\_\_\_

Meets on a destination/ispunjava se na odredištu

The item mentioned above has been duly paid (if applicable)

delivered received at \_\_\_\_\_ Date (month/year) \_\_\_\_\_

paid received at \_\_\_\_\_ Date (month/year) \_\_\_\_\_

Signature: \_\_\_\_\_

On postal service (Postmark) **ZAGREB 2-11/2024** **AR**

Stamp of the office receiving the advice (Postmark) **ZAGREB 2-11/2024**

Name (for personal or heavy letter) \_\_\_\_\_

Street and no. (office or) \_\_\_\_\_

Locality and country (office or) \_\_\_\_\_

**OPĆINA BEDNJA**  
**TRG SV. MARIE 26**  
**H2253 BEDNJA**

To be filled in by the sender (recipient address)

Ozn. za narudžbu: 6/2023 **Hrvatska pošta**

**Hrvatska pošta** Croatian Post Inc. / Republika Hrvatska **ADVICE of receipt/of delivery/of payment** POVRATNICA – Obavijest o prijmu/uručenju/isplati P-21/CN 07

Office of posting (office address and zip code) **H2253 BEDNJA** Date (month/year) **28/09/2024**

Address of the item (recipient address) **HNJ. GOSPODARSKA**

**ZAVOD ZA ZAŠTITU OKOLIŠA I PRIRODE**

Nature of the item/Vrsta pošiljke

Registered parcel  
 Postal parcel  
 Insured letter  
 Letter with certificate

Amount (HRK) \_\_\_\_\_

Signature: \_\_\_\_\_

Meets on a destination/ispunjava se na odredištu

The item mentioned above has been duly paid (if applicable)

delivered received at \_\_\_\_\_ Date (month/year) \_\_\_\_\_

paid received at \_\_\_\_\_ Date (month/year) \_\_\_\_\_

Signature: \_\_\_\_\_

On postal service (Postmark) **ZAGREB 2-11/2024** **AR**

Stamp of the office receiving the advice (Postmark) **ZAGREB 2-11/2024**

Name (for personal or heavy letter) \_\_\_\_\_

Street and no. (office or) \_\_\_\_\_

Locality and country (office or) \_\_\_\_\_

**OPĆINA BEDNJA**  
**TRG SV. MARIE 26**  
**H2253 BEDNJA**

To be filled in by the sender (recipient address)

Ozn. za narudžbu: 6/2023 **Hrvatska pošta**

**Hrvatska pošta** Croatian Post Inc. / Republika Hrvatska  
**ADVICE of receipt/of delivery/of payment**  
**POVRATNICA — Obavijest o prijmu/urudjenju/isplati** P-21/CN 07

Office of posting: **42533 BEDNJA** Date: **2024.02.21**  
 Address of the item: **HRVATSKI TELEKOM ZAGREB**

Nature of the item/vrsta posiljke:  
 Registered parcel  
 Postal parcel  
 Insured letter  
 Money order

Amount: **42.587.717** HR

Meets on a destination/ispunjava se na odreditu:  delivered  
 Date: **2024.02.21**

Signature: *[Signature]*

Return to: **OPCINA BEDNJA TRG SU MARIE 26 42533 BEDNJA**

Ozn. za narudžbu: 6/2023

**Hrvatska pošta** Croatian Post Inc. / Republika Hrvatska  
**ADVICE of receipt/of delivery/of payment**  
**POVRATNICA — Obavijest o prijmu/urudjenju/isplati** P-21/CN 07

Office of posting: **42533 BEDNJA** Date: **2024.02.21**  
 Address of the item: **HRVATSKI TELEKOM**

Nature of the item/vrsta posiljke:  
 Registered parcel  
 Postal parcel  
 Insured letter  
 Money order

Amount: **42.587.724** HR

Meets on a destination/ispunjava se na odreditu:  delivered  
 Date: **2024.02.21**

Signature: *[Signature]*

Return to: **OPCINA BEDNJA TRG SU MARIE 26 42533 BEDNJA**

Ozn. za narudžbu: 6/2023

**Hrvatska pošta** Croatian Post Inc. / Republika Hrvatska  
**ADVICE of receipt/of delivery/of payment**  
**POVRATNICA — Obavijest o prijmu/urudjenju/isplati** P-21/CN 07

Office of posting: **42533 BEDNJA** Date: **2024.02.21**  
 Address of the item: **MINISTARSTVO GOSPODARSTVA I ODRZIVOG RAZVOJA**

Nature of the item/vrsta posiljke:  
 Registered parcel  
 Postal parcel  
 Insured letter  
 Money order

Amount: **42.587.713** HR

Meets on a destination/ispunjava se na odreditu:  delivered  
 Date: **2024.02.21**

Signature: *[Signature]*

Return to: **OPCINA BEDNJA TRG SU MARIE 26 42533 BEDNJA**

Ozn. za narudžbu: 6/2023

**HR** **ADVICE of receipt of delivery of payment** **POVRAT** **A — Obavijest** **AR** **of payment** **mu/uruču**

Office of origin: 42253

Nature of the item/vrsta pošiljke: **H STARS POLJOPRIVREDA**

Registered Parcel Data:  Registered Parcel:  Insured:  Insured Value:

Barcode: **AR RG 42587 2 HR**

Meets destination/sputujuva odredištu:  Item mentioned above has been duly dispatched:

Stamp: **OPĆINA BEDNJA TRG S. MARJE 26 42253 BEDNJA**

Stamp: **PP**

Stamp: **MINISTARSTVO POLJOPRIVRE**

Stamp: **HRVATSKA**

Stamp: **2024.10.24**

Stamp: **HR**

**HR** **ADVICE of receipt of delivery of payment** **POVRATNICA — Obavijest o prijmu/unućenju/isplati** **AR** **On parcel service** **POSILJKA 30/2021**

Office of origin: 42253

Date: 2024.10.24

Address of the intended addressee: **H STARSVO PRISTORICE VREĐENJA GRADITELSTVA I TRZ NOVČ**

Nature of the item/vrsta pošiljke: **1**

Registered letter:

Barcode: **AR RG**

Meets destination/sputujuva se na odredištu:  Item mentioned above has been duly dispatched:

Stamp: **OPĆINA BEDNJA TRG SI. MARJE 26 42253 BEDNJA**

Stamp: **PP**

Stamp: **MINISTARSTVO POLJOPRIVRE**

Stamp: **HRVATSKA**

Stamp: **2024.10.24**

Stamp: **HR**

**Hrvatska pošta**      **ADVICE POVRAT**      **lpt/of dal Obavijest**      **yme- ličen**      **P-21/CN 07**

On postal service **Hrvatska pošta**

Stamp of the office receiving the advice **DA RČE**      **AR**

Stamp of the office returning the advice **DA RČE**      **AR**

Address of primary addressee: **HRVATSKA REGULATORNA AGENCIJA ZA KRETNU IZLAZNU**

Nature of the item/vrsta pošiljke:  Registered Post,  Parcel,  Insured letter,  Other

Meets destination/ispunjava odredište: **ZAPRIJETI JENO HAKOM, ZAGREB**

The item mentioned above has been duly delivered to the destination.

The advice may be signed by the addressee or, if the regulations of the country of destination so provide, by another authorized person.

Signature: **PP**

Return to: **OPCINA BEDNJA TRG SV. MARIE 26 4253 BEDNJA**

**Hrvatska pošta**      **ADVICE POVRAT**      **lpt/of dal Obavijest**      **yme- ličen**      **P-21/CN 07**

On postal service **Hrvatska pošta**

Stamp of the office receiving the advice **ZAGREB**      **AR**

Stamp of the office returning the advice **ZAGREB**      **AR**

Address of primary addressee: **ODAS LJACI VE ZAGREB**

Nature of the item/vrsta pošiljke:  Registered Post,  Parcel,  Insured letter,  Other

Meets on a destination/ispunjava se na odredištu: **02-04-2024**

The item mentioned above has been delivered to the destination.

The advice may be signed by the addressee or, if the regulations of the country of destination so provide, by another authorized person.

Signature: **PP**

Return to: **OPCINA BEDNJA TRG SV. MARIE 26 2253 BEDNJA**

**3. Popis sudionika u 2. ponovnoj javnoj raspravi čija su mišljenja, prijedlozi i primjedbe na Prijedlog Izmjena i dopuna Plana prihvaćeni ili djelomično prihvaćeni:**

- **Zavod za prostorno uređenje Varaždinske županije**  
Mali plac 1, Varaždin
- **Josip Šmintić (djelomično)**  
[REDACTED], Bednja
- **Tušek d.o.o. (djelomično)**  
[REDACTED], Bednja
- **Hrvatski operator prijenosnog sustava**  
Sektor za razvoj priključenja, izgradnju i upravljanje imovinom  
Kupska 4, Zagreb

**4. Popis sudionika u 2. ponovnoj javnoj raspravi čija mišljenja, prijedlozi i primjedbe nisu razmatrani iz razloga propisanim Zakonom o prostornom uređenju**

- **Ministarstvo kulture i medija Konzervatorski odjel**  
Ivana Gundulića 2, Varaždin  
(zaprimitljeno mail-om 18.04.2024. - primjedba izvan roka)

**5. Prijedlozi, mišljenja i primjedbe svih sudionika u 2. ponovnoj javnoj raspravi s obrazloženjem neprihvaćenja / prihvaćanja\***

Redni broj	Datum urudžbiranja zahtjeva	SUDIONIČKI	PRIMJEDBA/PRIJEDLOG/OČITOVANJE (skraćeni tekst)	ODGOVOR/OBRASLOŽENJE
1.	08.04.2024. 2186-1-24-171	<b>Termoplin d.d. Varaždin</b> Vjekoslava Spinčića 80, Varaždin	Podnositelj zahtjeva traži korekciju postojeće distributivne plinske mreže na kartografskom prikazu 2. Proizvodnja i cijevni transport plina, elektroenergetika. (Uz zahtjev je priložen grafički prikaz)	<b>Primjedba se ne prihvaća.</b> Nije predmet 2. ponovne javne rasprave sukladno članku 104. Zakona o prostornom uređenju (Narodne novine br. 153/13, 65/17, 114/18, 39/19, 98/19 i 67/23).
2.	08.04.2024. 2186-381-24-172	<b>Županijska uprava za ceste Varaždinske županije</b> Gajeva 4, Varaždin	Podnositelj zahtjeva konstatira da su njegovi zahtjevi prihvaćeni i ugrađeni u Prijedlog Plana.	<b>Primjedba se ne prihvaća.</b> Podnositelj primjedbe (konstatacije) nije podnio primjedbu u ponovljenoj javnoj raspravi o Prijedlogu Izmjena i dopuna Plana, te iz tog razloga primjedba nije predmet 2. ponovne javne rasprave sukladno članku 104. Zakona o prostornom uređenju (Narodne novine br. 153/13, 65/17, 114/18, 39/19, 98/19 i 67/23). Napominjemo da podnositelj zahtjeva samo konstatira da se slaže s Prijedlogom Izmjena i dopuna Plana koji je u odnosu na već ranije prihvaćene i ugrađene zahtjeve ostao isti.
3.	08.04.2024. 15-24-172	<b>Danijel Tušek</b> Bednja	Podnositelj zahtjeva traži prenamjenu katastarske čestice 5778 k.o. Bednja u građevinsko zemljište u svrhu proširenja OPG-a.	<b>Primjedba se ne prihvaća.</b> Nije predmet 2. ponovne javne rasprave sukladno članku 104. Zakona o prostornom uređenju (Narodne novine br. 153/13, 65/17, 114/18, 39/19, 98/19 i 67/23).
4.	11.04.2024. 15-24-173	<b>Stjepan Čizić</b>	Podnositelj zahtjeva traži da se katastarskim česticama 8393 i 8392 k.o. Trakošćan vrati status neizgrađenog dijela građevinskog područja naselja koji su izgubile zbog toga što se nalaze unutar ekološke mreže. Također, podnosi primjedbu na proceduru donošenja Izmjena i dopuna Plana.	<b>Primjedba se ne prihvaća.</b> Nije predmet 2. ponovne javne rasprave sukladno članku 104. Zakona o prostornom uređenju (Narodne novine br. 153/13, 65/17, 114/18, 39/19, 98/19 i 67/23).
5.	11.04.2024. 15-24-174	<b>Nenad Pavlinić</b>	Podnositelj zahtjeva traži da se katastarskoj čestici 8397, k.o. Trakošćan vrati status neizgrađenog dijela građevinskog područja naselja koji je izgubila zbog toga što se nalazi unutar ekološke mreže. Zahtjeva da se područje ekološke mreže ne primjenjuje na katastarske čestice	<b>Primjedba se ne prihvaća.</b> Nije predmet 2. ponovne javne rasprave sukladno članku 104. Zakona o prostornom uređenju (Narodne novine br. 153/13, 65/17, 114/18, 39/19, 98/19 i 67/23).




			8396, 8387, 8388, 8391, 8421 i 8422. Također, podnosi primjedbu na proceduru donošenja Izmjena i dopuna Plana.	
6.	11.04.2024. 15-24-174	<b>Franjo Drakšić</b> [REDACTED]	Podnositelj zahtjeva traži da se katastarskoj čestici 8398, k.o. Trakošćan vrati status neizgrađenog dijela građevinskog područja naselja koji je izgubila zbog toga što se nalazi unutar ekološke mreže. Također, podnosi primjedbu na proceduru donošenja Izmjena i dopuna Plana.	<b>Primjedba se ne prihvaća.</b> Nije predmet 2. ponovne javne rasprave sukladno članku 104. Zakona o prostornom uređenju ( <i>Narodne novine br. 153/13, 65/17, 114/18, 39/19, 98/19 i 67/23</i> ).
7.	12.04.2024. 15-24-177	<b>Stjepan Laljek</b> [REDACTED] (mail poslala Verica Laljek)	Podnositelj primjedbe navodi da je preko njegovih parcela označen put. Parcela 10907/3 (privatni put), 10910 (dvorište), 10911/1 i 10911/2 (vlasništvo podnositelja primjedbe). Postavlja upit o tom putu s obzirom da postoji javni put istočno od navedenih parcela koji vodi u zaseok Pljevci koji je netočno imenovan kao "Jedvaji". Oznaka navedenog puta je 10894.	<b>Primjedba se ne prihvaća.</b> Nije predmet 2. ponovne javne rasprave sukladno članku 104. Zakona o prostornom uređenju ( <i>Narodne novine br. 153/13, 65/17, 114/18, 39/19, 98/19 i 67/23</i> ).
8.	15.04.2024. 15-24-179	<b>Zavod za prostorno uređenje Varaždinske županije</b> Mali plac 1, Varaždin	Podnositelj zahtjeva konstatira da je Prijedlog Prostornog plana uređenja Općine Bednja usklađen s važećim Prostornim planom Varaždinske županije.	<b>Primjedba se prihvaća.</b> S obzirom da podnositelj zahtjeva konstatira da je Prijedlog Prostornog plana uređenja Općine Bednja usklađen s važećim Prostornim planom Varaždinske županije, u tom smislu se primjedba smatra prihvaćenom. Napominjemo da je podnositelj primjedbe podnio primjedbu u ponovljenoj javnoj raspravi koja je prihvaćena.
9.	15.04.2024. 15-24-180	<b>Franc Zgrebec</b> [REDACTED] (mail poslala Marija Mojzeš)	Podnositelj zahtjeva traži da se katastarskoj čestici 8399, k.o. Trakošćan vrati status neizgrađenog dijela građevinskog područja naselja koji je izgubila zbog toga što se nalazi unutar ekološke mreže. Primjedba se odnosi na odredbu PPŽ-a kojom je određena obveza izmjesta iz neizgrađenih građevinskih područja iz ekološke mreže, a koja je ugrađena u ove Izmjene i dopune Plana. Podnositelj primjedbe traži da se odustane od ovih Izmjena i dopuna Plana do donošenja idućih Izmjena i dopuna PPŽ-a ili da se izmjene predložena planska rješenja vezana za ekološku mrežu.	<b>Primjedba se ne prihvaća.</b> Nije predmet 2. ponovne javne rasprave sukladno članku 104. Zakona o prostornom uređenju ( <i>Narodne novine br. 153/13, 65/17, 114/18, 39/19, 98/19 i 67/23</i> ).

10.	15.04.2024. 15-24-181	Josip Šmintić [REDACTED] Bednja	Podnositelj primjedbe traži da se katastarske čestice 7421, 7428, 7427, 7429, 7430, 7449, 7452, 7437 i 7436, k.o. Trakošćan odrede kao građevinsko područje.	<b>Primjedba se dijelom smatra prihvaćenom, a dijelom se ne prihvaća.</b> Za katastarsku česticu 7437 k.o. Trakošćan je već podnesena primjedba u ponovljenoj javnoj raspravi u kojoj se tražilo da se čestica prenamijeni u građevinsku zonu, te je dan odgovor na primjedbu da se predmetna čestica već nalazi u građevinskom području za izdvojene namjene izvan naselja (zatečena izgradnja) kojemu se ovim Izmjenama i dopunama Plana ne mijenjaju granice, te se u tom smislu dio primjedbe koji se odnosi na tu česticu smatra prihvaćenim. Ostale katastarske čestice navedene u primjedbi nisu predmet 2. ponovne javne rasprave sukladno članku 104. Zakona o prostornom uređenju ( <i>Narodne novine br. 153/13, 65/17, 114/18, 39/19, 98/19 i 67/23</i> ).
11.	15.04.2024. 15-24-182	Štefica Pintarić [REDACTED]	Podnositelj primjedbe traži da se katastarske čestice 7480, 7486, 7484, 7485, 7477, 7481 i 7627 k.o. Trakošćan odrede kao građevinsko područje.	<b>Primjedba se ne prihvaća.</b> Nije predmet 2. ponovne javne rasprave sukladno članku 104. Zakona o prostornom uređenju ( <i>Narodne novine br. 153/13, 65/17, 114/18, 39/19, 98/19 i 67/23</i> ).
12.	15.04.2024. 15-24-183	Minka Šmintić [REDACTED]	Podnositelj primjedbe traži da se katastarske čestice 7492, 7491, 7493, 7488, 7500, 7483, 7435, 7445, 7444, 7539, 7469 i 7474, k.o. Trakošćan odrede kao građevinsko područje naselja.	<b>Primjedba se ne prihvaća.</b> Nije predmet 2. ponovne javne rasprave sukladno članku 104. Zakona o prostornom uređenju ( <i>Narodne novine br. 153/13, 65/17, 114/18, 39/19, 98/19 i 67/23</i> ).
13.	15.04.2024. 15-24-184	Marija Višić [REDACTED]	Podnositelj primjedbe traži da se katastarske čestice 7466, 7471, 7476, 7497, 7502, 7515, 7516, 7603, 7628, 7478/2, 7535, 7536, 7537 i 7586 k.o. Trakošćan odrede kao građevinsko područje naselja.	<b>Primjedba se ne prihvaća.</b> Nije predmet 2. ponovne javne rasprave sukladno članku 104. Zakona o prostornom uređenju ( <i>Narodne novine br. 153/13, 65/17, 114/18, 39/19, 98/19 i 67/23</i> ).
14.	15.04.2024. 15-24-185	Tadej Jagarinec [REDACTED]	Podnositelj primjedbe traži da se katastarske čestice 7396, 7402 i 7405, k.o. Trakošćan odrede kao građevinsko područje.	<b>Primjedba se ne prihvaća.</b> Nije predmet 2. ponovne javne rasprave sukladno članku 104. Zakona o prostornom uređenju ( <i>Narodne novine br. 153/13, 65/17, 114/18, 39/19, 98/19 i 67/23</i> ).
15.	15.04.2024. 15-24-186	Željko Perhek [REDACTED]	Podnositelj primjedbe traži da se katastarska čestica 7634/2, k.o. Trakošćan odredi kao građevinsko područje.	<b>Primjedba se ne prihvaća.</b> Nije predmet 2. ponovne javne rasprave sukladno članku 104. Zakona o prostornom uređenju ( <i>Narodne novine br. 153/13,</i>

				65/17, 114/18, 39/19, 98/19 i 67/23).
16.	15.04.2024. 15-24-187	<b>Gabriel Mohenski</b> [REDACTED]	Podnositelj primjedbe traži da se katastarska čestica 7634/1, k.o. Trakošćan odredi kao građevinsko područje.	<b>Primjedba se ne prihvća.</b> Nije predmet 2. ponovne javne rasprave sukladno članku 104. Zakona o prostornom uređenju ( <i>Narodne novine br. 153/13, 65/17, 114/18, 39/19, 98/19 i 67/23</i> ).
17.	15.04.2024. 15-24-188	<b>Zdravko Kolonjak</b> [REDACTED]	Podnositelj primjedbe navodi da se katastarske čestice 7622, 7623 i 7624, k.o. Trakošćan odrede kao građevinsko područje.	<b>Primjedba se ne prihvća.</b> Nije predmet 2. ponovne javne rasprave sukladno članku 104. Zakona o prostornom uređenju ( <i>Narodne novine br. 153/13, 65/17, 114/18, 39/19, 98/19 i 67/23</i> ).
18.	15.04.2024. 15-24-189	<b>Lidija Jurenc</b> [REDACTED]	Podnositelj primjedbe traži da se katastarske čestice 7409 i 7417, k.o. Trakošćan odrede kao građevinsko područje.	<b>Primjedba se ne prihvća.</b> Nije predmet 2. ponovne javne rasprave sukladno članku 104. Zakona o prostornom uređenju ( <i>Narodne novine br. 153/13, 65/17, 114/18, 39/19, 98/19 i 67/23</i> ).
19.	15.04.2024. 15-24-190	<b>Mladen Vrabc</b> [REDACTED]	Podnositelj primjedbe traži da se katastarske čestice 7438, 7446, 7439, 7437, 7443 i 7462, k.o. Trakošćan odrede kao građevinsko područje.	<b>Primjedba se ne prihvća</b> Za katastarsku česticu 7437 k.o. Trakošćan je već podnesena primjedba u sklopu ponovljene javne rasprave, ali od strane drugog podnositelja primjedbe kojemu je i odgovoreno na traženu primjedbu. Katastarske čestice iz ove primjedbe nisu predmet 2. ponovne javne rasprave sukladno članku 104. Zakona o prostornom uređenju ( <i>Narodne novine br. 153/13, 65/17, 114/18, 39/19, 98/19 i 67/23</i> ).
20.	15.04.2024. 15-24-191	<b>Josip Dukarić</b> [REDACTED]	Podnositelj primjedbe traži da se katastarske čestice 7418/2 i 7407/1, k.o. Trakošćan odrede kao građevinsko područje.	<b>Primjedba se ne prihvća.</b> Nije predmet 2. ponovne javne rasprave sukladno članku 104. Zakona o prostornom uređenju ( <i>Narodne novine br. 153/13, 65/17, 114/18, 39/19, 98/19 i 67/23</i> ).
21.	15.04.2024. 15-24-192	<b>Mario Šmintić</b> [REDACTED]	Podnositelj primjedbe traži da se katastarske čestice 7459, 7460 i 7458, k.o. Trakošćan odrede kao građevinsko područje.	<b>Primjedba se ne prihvća.</b> Nije predmet 2. ponovne javne rasprave sukladno članku 104. Zakona o prostornom uređenju ( <i>Narodne novine br. 153/13, 65/17, 114/18, 39/19, 98/19 i 67/23</i> ).
22.	15.04.2024. 15-24-193	<b>Barica Hojsak</b> [REDACTED]	Podnositelj primjedbe traži da se katastarska čestica 7341 k.o. Trakošćan odredi kao građevinsko područje naselja.	<b>Primjedba se ne prihvća.</b> Nije predmet 2. ponovne javne rasprave sukladno članku 104. Zakona o prostornom uređenju ( <i>Narodne novine br. 153/13, 65/17, 114/18, 39/19, 98/19 i 67/23</i> ).

23.	15.04.2024. 15-24-194	David Hojsak [REDACTED]	Podnositelj primjedbe traži da se katastarske čestice 7344, 7356, 7767, 7766, 7764, 7731, 7730, 7342, 7732, 7747, 7782, 7768, 7343, 7357, 7769, 2761, 7341, 7729/2 i (zkul.) 456 i 2716, k.o. Trakošćan odrede kao građevinsko područje naselja.	<b>Primjedba se ne prihvaća.</b> Nije predmet 2. ponovne javne rasprave sukladno članku 104. Zakona o prostornom uređenju ( <i>Narodne novine br. 153/13, 65/17, 114/18, 39/19, 98/19 i 67/23</i> ).
24.	16.04.2024. 15-24-195	Dragica Laljek [REDACTED]	Podnositelj primjedbe traži da se katastarska čestica 4028, k.o. Bednja odredi kao građevinsko područje.	<b>Primjedba se ne prihvaća.</b> Nije predmet 2. ponovne javne rasprave sukladno članku 104. Zakona o prostornom uređenju ( <i>Narodne novine br. 153/13, 65/17, 114/18, 39/19, 98/19 i 67/23</i> ).
25.	16.04.2024. 15-24-196	Velimir Sekolj [REDACTED]	Podnositelj primjedbe ponovo traži da se katastarske čestice 1657, 1658, 1660, 1668/8, 1668/9, 1668/10, 1668/11 i 1669/5, k.o. Bednja uvrste u građevinsku zonu. Također zahtjeva ponovno razmatranje uvrštavanja katastarskih čestica 150, 151, 152, 145, 144/3, 1677, 1697, 1694 i 1667, k.o. Bednja u građevinsko zemljište.	<b>Primjedba se ne prihvaća.</b> Nije predmet 2. ponovne javne rasprave sukladno članku 104. Zakona o prostornom uređenju ( <i>Narodne novine br. 153/13, 65/17, 114/18, 39/19, 98/19 i 67/23</i> ).
26.	16.04.2024. 15-24-197	Ante Čubaković [REDACTED]	Podnositelj primjedbe traži da se katastarska čestica 7684, k.o. Bednja odredi kao građevinska zona jer posjeduje pravovaljani akt za građenje.	<b>Primjedba se ne prihvaća.</b> Nije predmet 2. ponovne javne rasprave sukladno članku 104. Zakona o prostornom uređenju ( <i>Narodne novine br. 153/13, 65/17, 114/18, 39/19, 98/19 i 67/23</i> ).
27.	16.04.2024. 15-24-198	Valent Tušek [REDACTED]	Podnositelj primjedbe ponovno traži da se katastarske čestice 2241, 2242, 2295/2, 2299 i 2386, k.o. Bednja uvrste u građevinsko područje.	<b>Primjedba se ne prihvaća.</b> Nije predmet 2. ponovne javne rasprave sukladno članku 104. Zakona o prostornom uređenju ( <i>Narodne novine br. 153/13, 65/17, 114/18, 39/19, 98/19 i 67/23</i> ).
28.	16.04.2024. 15-24-199	Tušek d.o.o. [REDACTED]	Podnositelj primjedbe konstatira da se katastarska čestica 3962/1 k.o. Bednja nalazi u gospodarskoj-proizvodnoj namjeni, te da se prema Prijedlogu PPUO Bednja i važećem PPŽ-u nalazi unutar zaštitnog koridora željezničke pruge. Traže da im se omogući gradnja sunačne elektane cca 350 kW. U nastavku primjedbe ponovno podnosi primjedbu koja je već podnesena na ponovljenoj javnoj raspravi, i to: <b>28.1.</b> Podnositelj zahtjeva traži da se na katastarskoj čestici 3962/1 k.o. Bednja i dalje omoguće djelatnosti koje su dopuštene	<b>Primjedba se djelomično prihvaća.</b> S obzirom da je primjedba istovjetna primjedbi podnesenoj na ponovljenoj javnoj raspravi, navodimo da je dio primjedbe već prihvaćen u Izvješću o ponovljenoj javnoj raspravi, a dio primjedbe koji nije prihvaćen u istom Izvješću uz obrazloženje, nije predmet 2. ponovne javne rasprave sukladno članku 104. Zakona o prostornom uređenju ( <i>Narodne novine br. 153/13, 65/17, 114/18, 39/19, 98/19 i 67/23</i> ). Iz navedenog razloga se primjedba smatra djelomično prihvaćenom.

			<p>unutar gospodarske namjene (I), pa traže izmjene članka 58. stavka (4) i članka 119. stavka (3) koje limitiraju navedene djelatnosti zbog planiranog željezničkog koridora koji prolazi navedenom katastarskom česticom.</p> <p><b>28.2.</b> Podnositelj zahtjeva traži (obzirom na koridor željeznice) mogućnost rekonstrukcije postojećih građevina izgrađenih temeljem građevinske dozvole, te promjenu namjene u okviru gospodarske djelatnosti (I) odnosno gradnju novih građevina gospodarske djelatnosti (oznake I) sukladno odredbama Plana, u svrhu pokretanja proizvodnih djelatnosti koje su u pripremi.</p> <p><b>28.3.</b> Podnositelj zahtjeva traži mogućnost izgradnje energetskih građevina (solarne elektrane, fotonaponski paneli i dr.) na katastarskoj čestici 3962/1.</p> <p>Podnositelj zahtjeva napominje da je djelomično prihvaćena primjedba s ponovne javne rasprave vezana na sunčane elektrane, međutim traži da im se omogući izgradnja sunčane elektrane cca 350 kV (za vlastitu proizvodnju i prodaju električne energije) jer imaju zakupljenu snagu od 313 kW kod Hrvatske elektroprivrede.</p> <p><b>28.4.</b> Podnositelj zahtjeva traži mogućnost izgradnje građevine za gospodarenje otpadom u svrhu proizvodnje, sortiranja, kondicioniranja, obrade, skladištenje i obradu otpada i sl. primjedbe vezane za navedenu katastarsku česticu.</p>	
29.	16.04.2024. 15-24-200	<p>Štefica Cicmanović - Zimet</p> 	<p>Podnositelj primjedbe traži da se obilježe granice za robinzonski turizam prema grafičkom prilogu (označene katastarske čestice u mj. 1:5.000).</p>	<p><b>Primjedba se ne prihvaća.</b> Mogućnost planiranja robinzonskog turizma u Prostornom planu uređenja Općine Bednja određena je simbolom na kartografskom prikazu u mj. 1:25.000. S obzirom na mjerilo prikaza, simbol se odnosi na šire područje u radijusu do najviše 400 m od simbola. Primjedba se ne prihvaća iz razloga jer se</p>

				područje zahvata za robinzonski turizam ne određuje katastarskim česticama na kartografskom prikazu u mj. 1:5.000. Međutim, provjerom katastarskih čestica iz grafičkog priloga u sklopu primjedbe, utvrđeno je da su označene čestice smještene unutar površine koja se određuje na opisani način (najviše 400 m od simbola).
30.	18.04.2024. 532-05-24-200  (zaprimljeno u poštan. uredu 20.04.2024.  Izvan roka	<b>Ministarstvo kulture i medija Konzervatorski odjel Ivana Gundulića 2, Varaždin</b>	Podnositelj zahtjeva konstatira da su njegovi zahtjevi prihvaćeni i ugrađeni u Plan.	<b>Primjedba se prihvaća.</b> S obzirom da podnositelj zahtjeva konstatira da se slaže s Prijedlogom Izmjena i dopuna Plana, u tom smislu se primjedba smatra prihvaćenom. Napominjemo da je podnositelj primjedbe podnio primjedbu i u ponovljenoj javnoj raspravi u kojoj je također konstatirao da se slaže s Prijedlogom Izmjena i dopuna Plana, te se u tom smislu primjedba smatrala prihvaćenom.
31.	22.04.2024. 376-24-201 (zaprimljeno u poštan. uredu 15.04.2024.)	<b>Hrvatska regulatorna agencija za mrežne djelatnosti R. Frangeša-Mihanovića 9, Zagreb</b>	Podnositelj daje negativno mišljenje jer nisu ugrađene izmjene koje su tražene u ovom postupku. (priloženi dopisi: primjedbe u ponovljenoj javnoj raspravi (KLASA: 350-05/21-01/301; URBROJ:376-05-3-24-08 od 16.02.2024.), ponovnoj javnoj raspravi (KLASA: 350-05/21-01/301; URBROJ:376-05-3-23-06 od 01.12.2023.) i prvoj javnoj raspravi (KLASA: 350-05/21-01/301; URBROJ:376-05-3-23-04 od 20.03.2023.).	<b>Primjedba se ne prihvaća.</b> Nije predmet 2. ponovne javne rasprave sukladno članku 104. Zakona o prostornom uređenju ( <i>Narodne novine br. 153/13, 65/17, 114/18, 39/19, 98/19 i 67/23</i> ).
32.	22.04.2024. 3-200-24-202 (pečat poštanske pošiljke 16.03.2024.)	<b>Hrvatski operator prijenosnog sustava Sektor za razvoj priključenja, izgradnju i upravljanje imovinom Kupska 4, Zagreb</b>	Podnositelj zahtjeva konstatira da su njegovi zahtjevi prihvaćeni i ugrađeni u Plan.	<b>Primjedba se prihvaća.</b> S obzirom da podnositelj zahtjeva konstatira da su njegovi zahtjevi prihvaćeni i ugrađeni u Plan, u tom smislu se primjedba smatra prihvaćenom. Napominjemo da je podnositelj primjedbe podnio primjedbu i u ponovljenoj javnoj raspravi koja je prihvaćena.

**Napomena:**

\* Obrazloženje uz prihvaćene primjedbe je navedeno samo ukoliko je potrebno dodatno pojašnjenje.

## 6. Obvezni akti i drugi dokazi iz članka 103. Zakona o prostornom uređenju („Narodne novine broj“ 153/13, 65/17, 114/18, 39/19 i 98/19)

### 6.1 Zaključak općinskog načelnika



REPUBLIKA HRVATSKA  
VARAŽDINSKA ŽUPANIJA  
OPĆINA BEDNJA  
OPĆINSKI NAČELNIK  
KLASA: 350-02/21-20/03  
URBROJ: 2186-13-02/01-24-168  
Bednja, 26. 03. 2024.

Na temelju članka 95. st. 2. Zakona o prostornom uređenju (NN 153/13, 65/17, 114/18, 39/19 i 98/19), članka 44. Statuta Općine Bednja (Službeni vjesnik Varaždinske županije br. 07/21), te članka 12. st. 1 točke 3. Odluke o izradi 4. Izmjena i dopuna Prostornog plana uređenja Općine Bednja (Službeni vjesnik Varaždinske županije br. 71/21), načelnik Općine Bednja dana 26. 03. 2024. godine donosi

#### ODLUKU

#### O utvrđivanju prijedloga 4. Izmjena i dopuna Prostornog plana Općine Bednja za 2. ponovnu javnu raspravu

##### Članak 1.

Ovom Odlukom općinski načelnik Općine Bednja utvrđuje prijedlog 4. Izmjena i dopuna Prostornog plana Općine Bednja za 2. ponovnu javnu raspravu (u daljnjem tekstu: Prijedlog izmjene Plana).

##### Članak 2.

Prijedlog izmjene Plana izrađen je od strane stručnog izrađivača Planimetar d.o.o. i sadrži tekstualni dio, obrazloženje, sažetak za javnost te grafički dio.

##### Članak 3.

Zadužuje se nositelj izrade da o Prijedlogu Izmjena Plana provede 2. ponovnu javnu raspravu s javnim uvidom u trajanju od 14 dana, sukladno čl. 94. do 104. Zakona o prostornom uređenju.

##### Članak 4.

Ova Odluka stupa na snagu dan nakon donošenja, a objavit će se na mrežnim stranicama Općine Bednja.

Načelnik Općine Bednja  
Doc.dr.sc.Damir Poljak



## 6.2 Objava 2. ponovne javne rasprave

Mrežna stranica Ministarstva prostornoga uređenja, graditeljstva i državne imovine - obavijest o javnoj raspravi

The screenshot shows the website interface for the Ministry of Spatial Planning, Construction and State Property. At the top, there is a navigation bar with links for 'Vijesti', 'O Ministarstvu', 'Pristup informacijama', 'Propisi', 'Državna imovina', 'ISPU', 'Obnavljamo.hr', 'eObnova', 'eDozvola', and 'EU sufinanciranje'. Below this is a search bar labeled 'Pretražite Ministarstvo'. The main content area is titled 'Informacije o javnim raspravama' and lists several public consultations. The second item in the list is highlighted with a red border.

**28.03.2024. - Informacija o 2. ponovnoj javnoj raspravi o Prijedlogu 4. Izmjena i dopuna Prostornog plana Općine Bednja**  
28.03.2024. pdf (76kb)

29.03.2024. - Informacija o javnoj raspravi o prijedlozima izmjena i dopuna Urbanističkih planova uređenja u Općini Strahoninec  
29.03.2024. pdf (101kb)

26.03.2024. - Informacija o javnoj raspravi o prijedlogu X. Izmjena i dopuna Prostornog plana uređenja Općine Velika Ludina  
26.03.2024. pdf (91kb)

25.03.2024. - Informacija o javnoj raspravi o prijedlogu Urbanističkog plana uređenja gospodarske zone Kapela-Dubrava (južni dio), Općina Tisno  
25.03.2024. pdf (519kb)

25.03.2024. - Informacija o javnoj raspravi o prijedlogu Izmjena i dopuna Prostornog plana uređenja Općine Starigrad  
25.03.2024. pdf (874kb)

25.03.2024. - Informacija o javnoj raspravi o Prijedlogu VII. Izmjena i dopuna Prostornog plana uređenja Općine Radoboj





**REPUBLIKA HRVATSKA  
VARAŽDINSKA ŽUPANIJA  
OPĆINA BEDNJA**

KLASA: 350-02/21-20/03  
URBROJ: 2186-13-01/01-24-169  
Bednja, 28. 03. 2024.

Na temelju članka 104. Zakona o prostornom uređenju (NN 153/13, 65/17, 114/18, 39/19, 98/19 i 67/23), članka 12. st. 1. točke 4. Odluke o izradi 4. Izmjena i dopuna Prostornog plana uređenja Općine Bednja ( Službeni vjesnik Varaždinske županije br. 71/21), te članka 3. Odluke o utvrđivanju prijedloga 4. Izmjena i dopuna Prostornog plana Općine Bednja pročelnica Jedinstvenog upravnog odjela Općine Bednja objavljuje

**2. PONOVNU JAVNU RASPRAVU  
o Prijedlogu 4. Izmjena i dopuna Prostornog plana Općine Bednja**

2. ponovna javna rasprava sastoji se od javnog uvida i javnog izlaganja.

1. Javni uvid u prijedlog 4. Izmjena i dopuna Prostornog plana Općine Bednja (u daljnjem tekstu: Prijedlog plana), trajati će 14 (četrnaest) dana i to od 03. travnja do 16. travnja 2024. godine.
2. Tijekom trajanja javnog uvida Prijedlog plana biti će izložen u prostorijama Općine Bednja, Trg svete Marije 26, Bednja, svakog radnog dana od 9,00 do 15,00 sati te će biti dostupan i na mrežnim stranicama Općine Bednja ([www.bednja.hr](http://www.bednja.hr)).
3. Javno izlaganje Prijedloga plana održati će se u prostorijama Općine Bednja, Trg svete Marije 26, Bednja za građanstvo, udruge građana, predstavnike nadležnih državnih tijela i tijela jedinica lokalne i područne (regionalne) samouprave, pravne osobe s javnim ovlastima i ostala stručna tijela na dan 09. travnja 2024. godine s početkom u 11,00 sati.
4. Nova mišljenja, prijedlozi i primjedbe na Prijedlog plana u ponovnoj javnoj raspravi mogu se podnositi samo u vezi s dijelovima prostornog plana koji su u odnosu na prijedlog izmijenjeni.
5. Primjedbe i prijedlozi na Prijedlog plana dostavljaju se na adresu: Općina Bednja, Trg svete Marije 26, 42253 Bednja, putem pošte ili osobno, ili elektroničkim putem na adresu: [info@bednja.hr](mailto:info@bednja.hr), zaključno s istekom roka trajanja javnog uvida, odnosno 16. travnja 2024.
6. Prijedlozi i primjedbe koji nisu čitko napisani, potpisani (ime prezime i adresa) te dostavljeni u roku, neće se uzeti u obzir u pripremi Izviješća o javnoj raspravi.



## Mrežna stranica Općine Bednja - obavijest o 2. ponovnoj javnoj raspravi

Općina Bednja

2. Ponovna javna rasprava za izradu 4. Izmjena i dopuna Prostornog plana Općine Bednja

28.02.2024.

**Povezani dokumenti**

- Objava 2. ponovne javne rasprave.pdf
- Određbe za provođenje na služb procis tekstu-PP za 2\_ponovnu jr.pdf
- III-1 IiD PPUG Bednja\_obrazlozjenje.pdf
- III-zd Sazetak za javnost\_PPUG Bednja.pdf
- K1\_KORISTENJE I NAMJENA POVRSINA-Model.pdf
- NPP\_2-PONOVNA-JR.IV\_iid\_GP\_3-2024-UCRTANE PRIMJEDBE-4.1.pdf
- NPP\_2-PONOVNA-JR.IV\_iid\_GP\_3-2024-UCRTANE PRIMJEDBE-4.3.pdf
- NPP\_2-PONOVNA-JR.IV\_iid\_GP\_3-2024-UCRTANE PRIMJEDBE-4.4.pdf
- NPP\_2-PONOVNA-JR.IV\_iid\_GP\_3-2024-UCRTANE PRIMJEDBE-4.5.pdf
- K2a\_PLIN\_ELEKTROENERGETIKA-Model.pdf
- K3a\_PODRUCJA POSEBNIH UVJETA KORISTENJA-Model.pdf
- K4b\_promet-elid-Model.pdf
- K2b\_VODNOGOSPODARSTVO\_OTPAD-Model.pdf
- K3b\_zastita-Model.pdf
- K3c\_PODRUCJA PRIMJENE POSEBNIH MJERA UREDJENJA I ZASTITE-Model.pdf

Osini neophodnih kolačića koristimo i kolačiće za pružanje boljeg korisničkog iskustva. [Prijetli, oprivatnost](#)

Tjedne novine “Varaždinske vijesti”, 02. travnja 2024. godine.

7. TRAVNJA 2024. / 3021-4115

ZAHVALE I SJEĆANJA

Varaždinske 41

**TUŽNO SJEĆANJE**  
na našeg voljenog  
**BERNAT ZVONKA**  
16.11.1936. – 12.07.2024.

S ljubavlju živimo uspomenu na tebe

Zauvijek tvoji  
**Marijana, Melita i Bojan**



**SJEĆANJE**



**Vladimir Remenar**  
24.10.1944. – 20.11.2024.

Godine molišće u sjajnoj osmijeh  
ljubež i uzvratim osmjeha i tuzama  
S ljubavlju i poštovanjem,  
Tvoja obitelj

**SJEĆANJE**  
na strage roditelje



**Barica i Mijo**  
21.8.1911. – 12.1.1991.  
21.8.2024. – 12.1.2024.

**Kuzminski**

Prigovore prošlosti, u sjećanja naših,  
Htjelo nam era svim sjećanjima  
koje ste upravlili u nas  
i ljubavi koju ste nam pružili  
djelima života.

Kćeri Dragica i Vera s obitelji

**SJEĆANJE**



**Marka Roginu**  
04.10.1914. – 04.10.2024.

Rođu te sa sjećama  
Supruga **Katarina**,  
sinovi **Dražan i Josip** s obiteljima

**SJEĆANJE**



**Krunoslav Veličić**  
14.11.1955. – 10.12.2024.

Uvijek su našim mislima i tuzama  
**Bran Ivan s obitelji**

**SJEĆANJE**



**Marija Bosilj**  
14.9.1926. – 14.9.2024.

U životu vječnog dana  
pazite na naše misli i ljubav  
**Obitelji**  
**Bosilj i Hlapčić**

**SJEĆANJE**  
na našu mamu, baku  
i prijateljicu



**Antoniju Klata**  
rod. **Mihačić**  
28.11.1925. – 28.11.2024.

Uvijek u našem mislima i tuzama  
Tvoja kćeri  
**Boba i Soka** s obiteljima

**SJEĆANJE**  
na dragog prijatelja



**Bili Fares**  
- **Billy**  
31.08.1951. – 31.11.2024.

Uvijek u našem mislima  
i dragim uspomena  
Tvoji prijatelji  
**Davor i Miroslav** s obitelji

**20 %** popust srijedom u Suvenirnici  
Varaždinskih vijesti na  
**ZAHVALE, SJEĆANJA I MALE OGLASE**

REPUBLIKA HRVATSKA  
VARAŽDINSKA ŽUPANIJA  
OPĆINA BEDNJA

KLASA: 350/02/21-20/03  
URBROJ: 2186-13-01/01-24-189  
Rodnja: 28. 01. 2024.

Na temelju članka 104. Zakona o prostornom uređenju (NN 153/13, 65/17, 114/18, 39/19, 98/19 i 67/23), članka 12. st. 1. točke 4. Odluke o usradi i izmjeni i dopuna Prostornog plana uređenja Općine Bednja i Načelnik vjerna Varaždinske županije br. 71/21), te članka 3. Odluke o utvrđivanju prijedloga 4. Izmjena i dopuna Prostornog plana Općine Bednja pročelnika Jedinstvenog upravnog odjela Općine Bednja obavijestuje

**2. PONOVNU JAVNU RASPRAVU**  
o Prijedlogu 4. Izmjena i dopuna Prostornog plana Općine Bednja

2. ponovna javna rasprava sastoji se od javnog uvida i javnog izlaganja:

- Javni uvid u prijedlog 4. Izmjena i dopuna Prostornog plana Općine Bednja (u daljnjem tekstu: Prijedlog plana), trajati će 14 (četnaest) dana i to od 03. travnja do 16. travnja 2024. godine.
- Tijekom trajanja javnog uvida Prijedlog plana bit će objavljen u prostorijama Općine Bednja. Tjg. svete Marije 26, Bednja, svakog radnog dana od 9:00 do 15:00 sati te će biti dostupan i na mrežnim stranicama Općine Bednja ([www.bednja.hr](http://www.bednja.hr)).
- Javno izlaganje Prijedloga plana održati će se u prostorijama Općine Bednja. Tjg. svete Marije 26, Bednja za građanstvo, udruge građana, predstavnike sudjelujućih državnih tijela i tijela jedinica lokalne i područne (regionalne) samouprave, pravne osobe s javnim ovlaštenjima i ostala stručna tijela na dan 09. travnja 2024. godine s početkom u 11:00 sati.
- Novi mišljenja, prijedlozi i primjedbe na Prijedlog plana u ponovnoj javnoj raspravi mogu se podnijeti samo u vezi s dijelovima prostornog plana koji su u odnosu na prijedlog izmijenjeni.
- Primjedbe i prijedlozi na Prijedlog plana dostavljaju se na adresu: Općina Bednja, Tjg. svete Marije 26, 42253 Bednja, putem pošte ili osobno, ili elektroničkim putem na adresu: [info@bednja.hr](mailto:info@bednja.hr), zaključno s hitnošću uku tražanja javnog uvida, odnosno 16. travnja 2024.
- Prijedlozi i primjedbe koje nisu šifrirane, potpisane (ime prezime i adresa) te dostavljene u roku, neće se uzeti u obzir u pripremi Izvješća o javnoj raspravi.

Pročelnik JOP Općine Bednja  
Martina Bučić, mag.oec.

REPUBLIKA HRVATSKA  
VARAŽDINSKA ŽUPANIJA  
OPĆINA PETRIJANEC

KLASA: 912-06/24-01/2  
URBROJ: 2106-6-02/1-24-1  
Petrijanec, 2. travnja 2024.

Načelnik Općine Petrijanec obavijestuje

**JAVNI POZIV**

Nositeljima prava na nekretnostima koje neposredno graniče sa zemljištem na sljedećim katastarskim česticama:

- u k.o. **Vratno k.č. 2471, 2668, NC 2-024 (Donje Vratno - dio)** da pristupe omeđivanju katastarskih čestica, a u svrhu utvrđivanja postojećih međa i drugih granica **dana 04.04.2024. u 12:00 sati**
- u k.o. **Vratno k.č. 2573/1 (Donje Vratno - dio)** da pristupe omeđivanju katastarskih čestica, a u svrhu utvrđivanja postojećih međa i drugih granica **dana 04.04.2024. u 13:00 sati**
- u k.o. **Vratno k.č. 2548, 2549 (Donje Vratno - dio)** da pristupe omeđivanju katastarskih čestica, a u svrhu utvrđivanja postojećih međa i drugih granica **dana 04.04.2024. u 14:00 sati**

Obavijestima nositelji prava na nekretnostima koje neposredno graniče sa gore navedenim katastarskim česticama, da će Općina Petrijanec, zajednički sa utvrđivanjem granica zemljišta, a u svrhu rješene Geodetskog elaborata evidentiranja izvedenog stanja ceste uz stručnu pomoć ovlaštenog inženjera geodetije **Tuostajava Gužvinca, Ing.geod., broj ovlaštenja GEO 912, odgovorne osobe ureda ovlaštenog inženjera geodetije, Varaždin, Juraja Krivančića 15a** koji su bitne da lučne točke granica zemljišta budu ispravno slobodno i objelodane.

Nositelji prava na nekretnostima koje neposredno graniče sa zemljištem na gore navedenim česticama pozivaju se na uvid u izradeni geodetski elaborat u prostorijama **Ureda ovlaštenog inženjera geodetije Tuostajava Gužvinca, Ing.geod., Varaždin, Juraja Krivančića 15a** dana 10.04.2024. godine u vremenu od 9:00 do 11:00 sati.

Načelnik:  
Zeljko Postavec

**NAJBRŽI NAČIN PREDAJE  
MALIH OGLASA, SJEĆANJA,  
POSljedNIH POZDRAVA,  
ZAHVALA**

e-mailom:  
[suvenirnica@varaždinske-vijesti.hr](mailto:suvenirnica@varaždinske-vijesti.hr)  
(plaćanje online bankarstvom  
ili općom uplatnicom)  
Tel. 042/200-134

**6.3. Posebne obavijesti o objavi 2. ponovne javne rasprave**



**REPUBLIKA HRVATSKA  
VARAŽDINSKA ŹUPANIJA  
OPĆINA BEDNJA**

KLASA: 350-02/21-20/03  
URBROJ: 2186-13-01/01-24-170  
Bednja, 28. 03. 2024.

**Predmet: obavijest o 2. ponovnoj javnoj raspravi za Prijedlog 4. Izmjena i dopuna Prostornog plana Općine Bednja, daje se**

**Poštovani,**

Temeljem članka 97. Zakona o prostornom uređenju (NN 153/13, 65/17, 114/18, 39/19, 98/19 i 67/23) ovim putem Vam dostavljamo obavijest o 2. ponovnoj javnoj raspravi za Prijedlog 4. Izmjena i dopuna Prostornog plana Općine Bednja.

U prilogu Vam također dostavljamo CD s tekstualnim i grafičkim dijelom Prijedloga 4. Izmjena i dopuna Prostornog plana Općine Bednja za 2. ponovnu javnu raspravu.



#### 6.4. Zapisnik s javnog izlaganja



REPUBLIKA HRVATSKA  
VARAŽDINSKA ŽUPANIJA  
OPĆINA BEDNJA  
Trg sv. Marije 26, 42253 Bednja  
Tel : 042/796-309, Fax : 042/771-698  
KLASA: 350-02/21-20/03  
URBROJ: 2186-13-01/03-23-178

#### ZAPISNIK s 2. ponovne javne rasprave o prijedlogu 4. Izmjena i dopuna Prostornog plana Općine Bednja

održane u utorak 09. travnja 2024. godine u prostorijama Općine Bednja s početkom u 11,00 sati.

Prisutni predstavnici nositelja izrade i stručnog izrađivača plana:

1. Romana Di Giusto, predstavnica izrađivača plana Planimetar d.o.o.
2. Mladen Kardum, predstavnik izrađivača plana Planimetar d.o.o.

Zapisničar: Andrijana Grabrovec

Javnom izlaganju prisustvuje 9 osoba (popis u prilogu kao sastavni dio ovog zapisa).

Javno izlaganje započelo je u 11,00 sati.

#### Tijek javnog izlaganja

**Romana Di Giusto predstavnica izrađivača Planimetar d.o.o.** navodi kako je ova javna rasprava nastavak procedure izrade PPUO-Bednja, te se odnosi na prihvaćene primjedbe s ponovljene javne rasprave koja je prethodno održana. Na temelju zaprimljenih zahtjeva proširena su građevinska područja naselja sukladno stručnim kriterijima, ukoliko je to bilo moguće, ugrađena je mogućnost dvije lokacije za robinzonski turizam, te je dopunjen članak 74. tekstualnog dijela Prostornog plana, a u vezi jednostavnih građevina.

**Šmintić Josip** navodi kako je rečeno da se može podnijeti zahtjev za više čestica i ukoliko želim spojiti više čestica, naravno da ću podnijeti zahtjev za sve da mi se uvrsti u građevinsku zonu. Apsurd je na primjer selo Brusari gdje imamo 55 objekata, nisu u građevinskoj zoni i ne smijemo ništa raditi na tom području.

**Romana Di Giusto** odgovara kako Zakon i PPŽ jasno propisuje koji su uvjeti i kriteriji za utvrđivanje novog odnosno proširenje građevinskog područja naselja. Na području Općine postoje izgrađene građevine koje su izgrađene izvan građevinskog područja.

**Mladen Smiljan** se nadovezuje navodeći kako nemogućnost širenja građevinskog područja potiče raseljavanje ljudi.

**Franč Zgrebec** postavlja pitanje zašto se uopće išlo s izmjenama i dopunama prostornog plana kada je stari plan bio sasvim u redu.

**Mladen Kardum** odgovara kako je bilo nužno uskladiti Prostorni plan uređenja Općine s Prostornim planom županije i Zakonom, te ugraditi pojedina nova planska rješenja i iz tog razloga se krenulo s izradom izmjena i dopuna Plana.

**Franc Zgrebec** navodi kako ako nitko od nas ljudi ne može graditi onda to ne smije niti Općina Bednja. U Trakošćanu imaju parcelu koja nije u njihovom vlasništvu – parkiralište koje planiraju asfaltirati i staviti gore ugostiteljske i ostale sadržaje. Europska unija takve stvari kažnjava.

**Mladen Kardum** odgovara kako je turistička namjena već definirana Prostornim planom županije.

**Franc Zgrebec** nadalje navodi kako je Općina Bednja ta koja je propustila podnijeti primjedbu prilikom izrade Prostornog plana županije da bi se maknula ekološka zona s našeg područja jer ovako se sada ne smije ništa raditi.

**Mladen Smiljan** postavlja pitanje koji su sve kriteriji za širenje građevinske zone naselja osim po broju stanovnika.

**Romana Di Giusto** odgovara da ima više kriterija, na temelju Zakona, na temelju PPŽ-a, a odnose se na udio izgrađenog građevinskog područja u odnosu na njegovu ukupnu površinu, broj stanovnika, smještaj u odnosu na ekološku mrežu, zaštićena područja prirode, šumsko i poljoprivredno zemljište, poplavna područja, infrastrukturne koridore, udaljenost od građevinskog područja, kao i ostale stručne kriterije.

**Mladen Kardum** se nadovezuje kako se svaki zaprimljeni zahtjev mora obrazložiti ukoliko nije prihvaćen.

**Štefica Ciemanović Zimet** moli da se objavi na stranicama Općine Bednja obavijest kada će biti održana javna rasprava za izradu Županijskog prostornog plana.

Zaključeno u 11:35 sati.

Zapisničar:  
Andrijana Grabrovec



4. IZMJENE I DOPUNE PROSTORNOG PLANA OPĆINE BEDNJA

2. PONOVDNA JAVNA RASPRAVA

Održana 09. 04. 2024. S početkom u 11,00 sati u prostorijama Općine Bednja

Red. Br.	IME I PREZIME	ADRESA	POTPIS
1.	ANDRIJANA GRABROVEC	OPĆINA BEDNJA	
2.	ROKANA DI GRUČO	PLAVIMETAR	
3.	MILAN PARJWI	PLAVIMETAR	
4.	VLADO ŽETEK	[REDACTED]	
5.	FRANC LGRBEC	[REDACTED]	
6.	Smiljica Josip	[REDACTED]	
7.	Mladen Smiljan	[REDACTED]	
8.	STEFICA CIGAROVIC ŽINGI	[REDACTED]	
9.	DAVID HUSNJAK	[REDACTED]	

## 7. Prijedlozi i primjedbe ostalih sudionika u 2. ponovnoj javnoj raspravi



Vaš broj: 350-02/21-20/03  
KLASA: 350-02/21-20/03  
URBROJ: 2186-13-01/01-24-170  
08. 04. 2024.

Naš broj: 350/2024-1/2  
KLASA: 350/2024-1/2  
URBROJ: 2186-1/30-2-24-10  
Oznaka dopisa: 793/24  
08. 04. 2024.

Republika Hrvatska  
Varaždinska županija  
Općina Bednja  
Trg svete Marije 26  
42253 Bednja  
info@bednja.hr

U Varaždinu, 5. 4. 2024.

**Predmet:** 2. ponovna javna rasprava za Prijedlog 4. Izmjena i dopuna Prostornog plana Općine Bednja  
- dostavlja se

Poštovani,

vezano na dopis zaprimljen 02. travnja 2024. godine; dostavljamo primjedbe Termoplina d.d. Varaždin na 2. ponovnu javnu raspravu za Prijedlog 4. Izmjena i dopuna Prostornog plana Općine Bednja.

Uvidom u tekstualni i grafički dio 2. ponovne rasprave Prijedloga 4. Izmjena i dopuna Prostornog plana Općine Bednja, uočili smo da **niste uvrstili** primjedbe i dopune koje smo Vam dostavili dopisom 08. prosinca 2023. godine, klasa: 350/2023-1/1, ur.broj: 2186-1/30-2-23-23, oznake dopisa: 2494/23 i dopisom 19. veljače 2024. godine, klasa: 350/2024-1/2, ur.broj: 2186-1/30-2-24-6, oznake dopisa: 390/24.

Obzirom da ste u grafičkom dijelu izvršili korekciju koridora za magistralni plinovod zbog usklađenja sa PPŽ-om, smatramo velikim propustom što niste ispravili kartografski prikaz 2a. infrastrukturnih sustava i mreže na temelju podataka koje smo dostavili.

Ovim putem molimo da sve primjedbe i dopune uvrstite u Prijedlog 4. Izmjena i dopuna Prostornog plana Općine Bednja, koje ponovo šaljemo u prilogu.

S poštovanjem,

**Inženjer za koordinaciju tehničke dokumentacije,  
suglasnosti i plinskih priključaka:**  
Tomislav Dugandžić, dipl. ing. stroj.

**Direktor:**  
Nevenka Grbac, dipl. oec.

Tomislav Dugandžić  
Digitalno potpisao:  
Tomislav Dugandžić  
Datum: 2024.04.08  
09:46:41 +02'00'

NEVENKA GRBAC  
Digitalno potpisao:  
NEVENKA GRBAC  
Datum: 2024.04.08  
10:25:47 +02'00'

Terminoplast  
Vukobratova 100/21-20/03  
41000 Varaždin  
Hrvatska  
tel: +385 (0)21 231 440  
fax: +385 (0)21 231 446  
e-mail: info@termoplast.hr  
www.termoplast.hr  
Oznaka dopisa: 793/24  
Općina Bednja, Trg svete Marije 26

Banka  
Računovodstvena Agencija d.o.o. Varaždin  
Računovodstvena Agencija d.o.o. Varaždin  
Zapovjedništvo d.o.o. Varaždin  
Tijekom radnog vremena  
tel: +385 (0)21 231 440  
MIB: 07020349  
Kod pošte: 41000  
Kod pošte: 41000

Adresa  
Varaždin, Trg svete Marije 26  
Varaždin, Trg svete Marije 26  
42253 Bednja  
Terminoplast d.o.o.  
11 231 11 01 01 01 01  
IBAN  
HR122464000110016557  
HR122464000110016557  
HR122464000110016557  
HR122464000110016557  
HR122464000110016557





**TERMOPLIN d.d. VARAŽDIN**  
regionalni distributer

Vaš broj:  
KLASA: 350-02/21-20/03  
URBROJ: 2186-13-01/01-24-109

**Općina Bednja**  
**Trg svete Marije 26**  
**42253 Bednja**  
[info@bednja.hr](mailto:info@bednja.hr)

Naš broj:  
KLASA: 350/2024-1/2  
URBROJ: 2186-1/30-2-24-6  
Oznaka dopisa: 390/24

U Varaždinu, 19. 02. 2024.

**Predmet: Prijedlog 4. Izmjena i dopuna Prostornog plana Općine Bednja**  
- dostavlja se

Poštovani,

vezano na dopis zaprimljen 13. veljače 2024. godine, dostavljamo primjedbe Termoplina d.d. Varaždin na ponovljenu javnu raspravu za Prijedlog 4. Izmjena i dopuna Prostornog plana Općine Bednja.

Uvidom u tekstualni i grafički dio ponovljene rasprave Prijedloga 4. Izmjena i dopuna Prostornog plana Općine Bednja, uočili smo da niste uvrstili primjedbe i **dopune** koje smo Vam dostavili dopisom 08. prosinca 2023. godine, klasa: 350/2023-1/1, ur.broj: 2186-1/30-2-23-23, oznake dopisa: 2494/23.

Ovim putem molimo da sve primjedbe i dopune uvrstite u Prijedlog 4. Izmjena i dopuna Prostornog plana Općine Bednja, koje ponovo šaljemo u prilogu.

S poštovanjem,

**Inženjer za koordinaciju tehničke dokumentacije,  
suglasnosti i plinskih priključaka:**

**Direktor:**

Tomislav Dugandžić, dipl. ing. stroj.

Nevenka Grbac, dipl. oec.

**Tomislav Dugandžić**  
Digitalno potpisao:  
Tomislav Dugandžić  
Datum: 2024.02.19  
13:24:52 +01'00'

**NEVENKA GRBAC**  
Digitalno potpisao:  
NEVENKA GRBAC  
Datum: 2024.02.19  
14:47:39 +01'00'

Termoplin d.d.  
Vukelićeva špićeva ul.  
42033 Varaždin  
Hrvatska  
tel: +385 (0)21 231-444  
fax: +385 (0)21 232-626  
e-mail: [info@termoplin.hr](mailto:info@termoplin.hr)  
[www.termoplin.hr](http://www.termoplin.hr)  
Oprava i održavanje: [odpora@termoplin.hr](mailto:odpora@termoplin.hr)

Općina  
Kuheljčeva ulica, Općina Varaždin  
Kuheljčeva ulica, Općina Varaždin  
Kuheljčeva ulica, Općina Varaždin  
Kuheljčeva ulica, Općina Varaždin  
Kuheljčeva ulica, Općina Varaždin  
Kuheljčeva ulica, Općina Varaždin  
Kuheljčeva ulica, Općina Varaždin  
Kuheljčeva ulica, Općina Varaždin  
Kuheljčeva ulica, Općina Varaždin

Adresa  
Varaždin, Ulica Pape Petruske 17  
Varaždin, Ulica Pape Petruske 17  
Varaždin, Ulica Pape Petruske 17  
Varaždin, Ulica Pape Petruske 17  
Varaždin, Ulica Pape Petruske 17  
Varaždin, Ulica Pape Petruske 17  
Varaždin, Ulica Pape Petruske 17  
Varaždin, Ulica Pape Petruske 17  
Varaždin, Ulica Pape Petruske 17  
Varaždin, Ulica Pape Petruske 17

OPĆINA  
1862126647701:38293117  
1862126647701:38293117  
1862126647701:38293117  
1862126647701:38293117  
1862126647701:38293117  
1862126647701:38293117  
1862126647701:38293117  
1862126647701:38293117  
1862126647701:38293117  
1862126647701:38293117



**TERMOPLIN** d.d. VARAŽDIN  
regionalni distributer

Vaš broj:  
KLASA: 350-02/21-20/03  
URBROJ: 2186-13-01/01-23-79

**Općina Bednja**  
**Trg svete Marije 26**  
**42253 Bednja**  
[info@bednja.hr](mailto:info@bednja.hr)

Naš broj:  
KLASA: 350/2023-1/1  
URBROJ: 2186-1/30-2-23-23  
Oznaka dopisa: 2494/23

**U Varaždinu, 06. 12. 2023.**

**Predmet:** Prijedlog IV. Izmjena i dopuna Prostornog plana Općine Bednja  
- dostavlja se

Poštovani,

vezano na dopis zaprimljen 28. studenog 2023 godine, dostavljamo primjedbe Termoplina d.d. Varaždin potrebne za izradu IV. Izmjena i dopuna Prostornog plana Općine Bednja.

Uvidom u grafički dio IV. Izmjena i dopuna Prostornog plana Općine Bednja; Infrastrukturni sustavi i mreže – 2. Proizvodnja i cijevni transport plina, elektroenergetika; uočen je  pogrešan prikaz plinovodne infrastrukture  stoga Vam šaljemo kartografski prikaz  postojeće  plinovodne infrastrukture te molimo da na temelju dobivenih podataka  ispravite i nadopunite isti.

Kartografski prikaz postojeće plinovodne infrastrukture za područje IV. Izmjena i dopuna Prostornog plana Općine Bednja izrađen je sukladno Zakonu o prostornom uređenju (NN br. 153/13, 65/17, 114/18, 39/19, 98/19 i 67/23), Zakonu o gradnji (NN br. 153/13, 20/17, 39/19 i 125/19) te važećim propisima (Pravilnik o sadržaju, mjerilima kartografskih prikaza, obaveznim prostornim pokazateljima, standardu elaborata i obaveznih priloga prostornih planova NN br. 106/98, 39/04, 45/04 - ispravak, 163/04, 148/10 i 9/11) te Pravilnik o katastru infrastrukture NN br. 29/17 i 77/21).

Na kartografskom prikazu su prikazani podaci o plinovodnoj infrastrukturi te traženi podaci sa prikazom kartografskih elemenata koji zadovoljavaju potrebe izrade IV. Izmjena i dopuna Prostornog plana Općine Bednja.

Termoplina d.d. Varaždin u svojim planovima, dostavljenim HERA-i, zaključno sa 2026. godinom nema planirano proširenje plinovodne infrastrukture na području zahvaćenim IV. Izmjenama i dopunama Prostornog plana Općine Bednja.

Termoplina d.d.  
Vukobratova Rječnica 44  
42000 Varaždin  
Izvođač  
tel: +385 (0)21 231-444  
fax: +385 (0)21 42-515  
e-mail: [info@termoplina.com](mailto:info@termoplina.com)  
[www.termoplina.com](http://www.termoplina.com)  
Uputa o Odnosu, distributeri Nemačka, Glinje

Bednja  
Radnišćevački Kastrci d.d. Bednja, Varaždin  
Radnišćevački Kastrci d.d. Postrojba, Varaždin  
Zagrebčanska 464a, 10000 Zagreb  
Zirgovići 100a, Varaždin  
brev. oznaka SI 931121  
MERS: 010000004, MIB: 0100001, OIB: 1010104716  
Prijedlog IV. Izmjena i dopuna Prostornog plana Općine Bednja

Općina  
Varaždin, Ulica Petra Preradovića 11  
Varaždin, Ulica Petra Preradovića 11  
Varaždin, Kapucinski trg 5  
TERMOPLIN d.d. - regionalni distributer  
tel: +385 (0)21 42-515

HRAN  
IBAN: HR204004000100016557  
IBAN: HR204004000100016557  
IBAN: HR204004000100016557  
IBAN: HR204004000100016557  
IBAN: HR204004000100016557



**TERMOPLIN** d.d. VARAŽDIN

regionalni distributer

U izradi Prostornog plana može se predvidjeti buduća plinovodna infrastruktura koja bi se mogla izgraditi u narednom periodu, a definiranje koridora za polaganje plinovoda olakšava postupak ishođenja građevinskih dozvola za izgradnju iste. Skrećemo pozornost da koridor predvidite u zelenoj površini cestovnog pojasa, zbog jednostavnije izgradnje budućih plinovoda i kasnije održavanja istih.

S poštovanjem,

**Inženjer za koordinaciju tehničke dokumentacije,  
suglasnosti i plinskih priključaka:**

**Direktor:**

Tomislav Dugandžić, dipl. ing. stroj.

Nevenka Grbac, dipl. oec.

**Tomislav  
Dugandžić** Digitalno potpisao:  
Tomislav Dugandžić  
Datum: 2023.12.06  
13:14:17 +01'00'

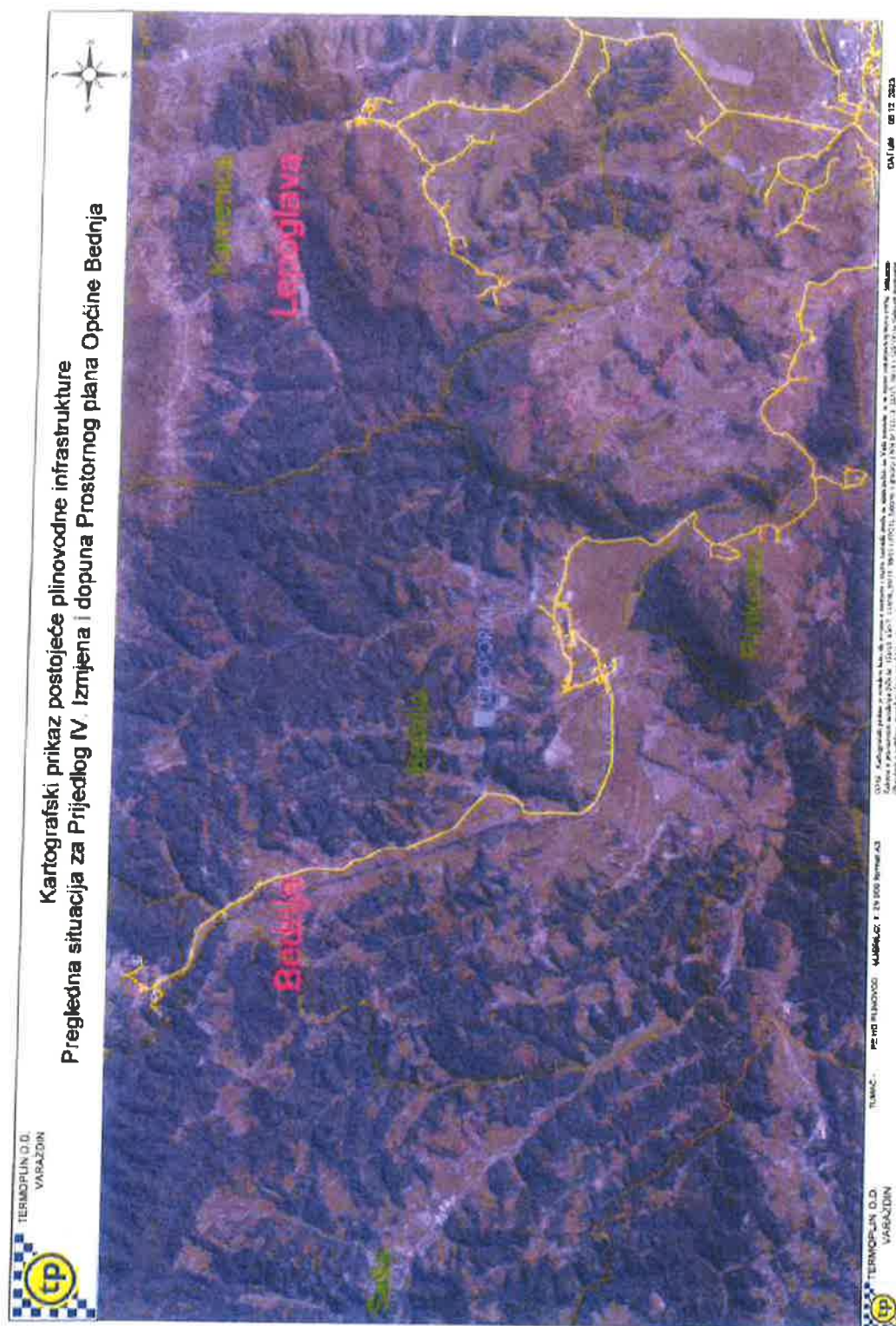
**NEVENKA  
GRBAC** Digitalno potpisao:  
NEVENKA GRBAC  
Datum: 2024.02.19  
14:47:39 +01'00'

**TERMOPLIN d.d.**  
Vještarska 6  
42000 Varaždin  
Hrvatska  
tel. +385 (0)2 231 444  
fax. +385 (0)2 232 030  
e-mail: [info@termoplin.hr](mailto:info@termoplin.hr)  
[www.termoplin.hr](http://www.termoplin.hr)  
Uprava Direktor: Miroslav Čičić

**Banka**  
Raiffeisenbank Austria d.d. Podružnica Varaždin  
Suklovačkova 1  
Zagreb  
Tajništvo: +385 (0)2 232 030  
proj. mj. tel. +385 (0)2 232 030  
IBAN: HR9092004400001201231  
Prijatelj: Miroslav Čičić

**Adresa**  
Varaždin, Ljilica Petra Preradovića 17  
Varaždin, Ljilica Petra Preradovića 17  
Varaždin, Hrvatska 42000  
Varaždin, Hrvatska 42000  
15.12.1947. 14:47:39

**IBAN**  
HR9092004400001201231  
HR9092004400001201231  
HR9092004400001201231  
HR9092004400001201231



**ŽUPANIJSKA UPRAVA ZA CESTE  
VARAŽDINSKE ŽUPANIJE  
Varaždin, Gejeva 4**

Trgovačku sud u Varaždinu MBS 070035051  
IBAN HR9823400091110720751  
Ravnatelj: Tomislav Osonjački, dipl. ing.  
Klasa: 933-01/24-00/113  
Urbroj: 2186-13/1-09-24-1  
Varaždin, 08.04.2024.

ŽUPANIJA VARAŽDINSKA  
OPĆINA BEDNJA

Mišljenje: 08.04.2024.

Klasifikacijska oznaka  
350-02/21-20/03

Urbroj: 2186-13-1-09-24-1

Šifra djel. 74200, MB 1284827, OIB 74640706361  
Temeljni kapital 20.000 000 kuna uplaćen u cijelosti  
tel. 042 214 403, fax 042 214 459  
e mail: zuc-varazdin@zuc-vz.hr

**OPĆINA BEDNJA**

**Mišljenje**

Poštovani!

Nastavno na Vašu obavijest o 2. ponovljenoj javnoj raspravi (Klasa: 350-02/21-20/03, Urbroj: 2186-13-01/01-24-170 od 28.03.2024. godine zaprimljenu 03.04.2024. godine) vezano uz prijedlog 4. izmjena i dopuna Prostornog plana općine Bednja, mišljenja smo kako su istim prihvaćeni zahtjevi ove Uprave.

S poštovanjem!

Ravnatelj  
Tomislav Osonjački

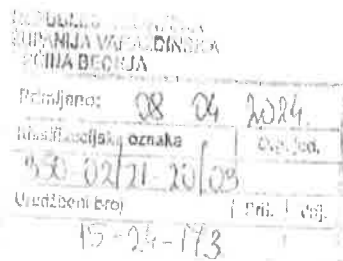

DOSTAVITI  
1 OPĆINA BEDNJA (EP: [info@bednja.hr](mailto:info@bednja.hr))

andrijana.grabrovec@bednja.hr

Pošiljatelj: Danijel Tušek (N. [REDACTED])  
 Poslano: 8. travnja 2024. 10:51  
 Primalatelj: info@bednja.hr  
 Predmet: Prigovor na izmjenu prostornog plana

Ja Danijel Tušek iz [REDACTED] izjavljujem prigovor na neproširenje odnosno na nemogućnost prenamjene čestice br.5778 ko.Bednja iz poljoprivrednog u građevinsko. Na predmetnoj čestici i još dvije 5776 i 5777 držim pčele i imam otvoren Opg. Na čestici za koju tražim prenamjenu 5778 sam uz odgovarajuću građevinsku dozvolu izgradio objekat koji služi u svhu Opg-a te bi ga želio proširiti kada bi zemljište postalo građevinsko jer to sada nije moguće. Čestica 5778 za koju tražim prenamjenu je svega nekoliko metara udaljena od susjedne čestice 5756 koja je građevinska. Između jesu dvije čestice ali one su uske svega koji metar i u naravi služe kao prilazni put drugim česticama. Nadam se da će te uzvati ovaj prigovor u udovoljiti traženom.

S poštovanjem

Danijel Tušek  
[REDACTED]Stjepan Čizić  
[REDACTED]**PRIMJEDBA NA 4. IZMJENU I DOPUNU PROSTORNOG PLANA OPĆINE BEDNJA**

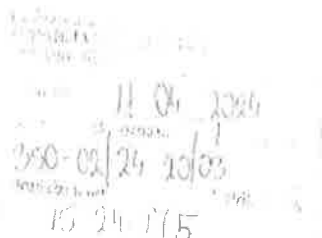
U okviru ponovne javne rasprave održane 09.travnja 2024.godine, kao vlasnik zemljišta sastavljam primjedbu na prijedlog izmjena prostornog plana općine Bednje u smislu promjene katastarskih čestica broja 8393, 8392 koje su po starom planu bile upisane kao građevinska parcela ali su ju novim planom predložili da se uvrsti u 'eko mrežu'. Obzirom da se navedena čestica nalazi uz glavnu asfaltiranu cestu uz koju postoji kompletna infrastruktura potrebna za gradnju, a pristup česticama je direktno sa asfaltne ceste. Smatram da se prostorni plan želi donesti lshitreno i nasilu bez sudjelovanja većeg broja građana koji o Javnoj raspravi uopće nisu informirani ili nisu informirani na vrijeme, te samo putem internetskih stranica općine Bednja uz subjektivni zaključak da se građani nisu odazvali javnoj raspravi jer su zadovoljni ovakvim prijedlogom. Upitno je također dali je predloženi prostorni plan donesen na temelju izlaska struke na teren ili je kompletan plan napravljen iz ureda i konkretnog uvida na terenu o kakvom geografskom i strukturnom položaju se radi obzirom da se predlaže „eko mreža“ odmah uz glavnu lokalnu cestu tik uz izgrađene kuće, što se po konfiguraciji terena i položaju ne uklapa u „eko mrežu“ jer eko mreža ima smisla i funkciju uz rub šume ili potoke. Nadalje prilikom vođenja javne rasprave postavljena su razna pitanja kao npr. „obrazloženje koje su obaveze i prava zemljoposjednika na području „eko mreže“ na koje pitanje nitko od sugovornika nije mogao dati odgovor.

Stjepan Čizić

Nenad Pavlinić

[REDACTED]

Tel. [REDACTED]



#### PRIMJEDBA NA 4. IZMJENU I DOPUNU PROSTORNOG PLANA OPĆINE BEDNJA

U okviru ponovne javne rasprave održane 09. travnja 2024. godine, kao vlasnik zemljišta sastavljam primjedbnu na prijedlog izmjena prostornog plana općine Bednje u smislu promjene katastarske čestice broja 8397 koja je po starom planu bila upisana kao građevinska parcela, te je na čestice broja 8396, 8387, 8388, 8391, 8421, 8422 koje su novim planom predložene da se uvrste u 'eko mrežu'. Obzirom da se navedene čestice nalaze uz glavnu asfaltiranu cestu uz koju postoji kompletna infrastruktura potrebna za gradnju, a pristup česticama je direktno sa asfaltno ceste. Mišljenja sam da se prostorni plan u ovom obliku hoće donesti ishitreno i bez sudjelovanja većeg broja građana koji o javnoj raspravi uopće nisu informirani ili nisu informirani na vrijeme, te samo putem internetskih stranica općine Bednja uz subjektivni zaključak da se građani nisu odazvali javnoj raspravi jer su zadovoljni ovakvim prijedlogom. Uptno je također dali je predloženi prostorni plan donesen na temelju izlaska struke na teren ili je kompletan plan napravljen iz ureda i konkretnog uvida na terenu o kakvom geografskom i strukturnom položaju se radi obzirom da se predlaže „eko mreža“ odmah uz glavnu lokalnu cestu tik uz izgrađene kuće, što se po konfiguraciji terena i položaju ne uklapa u „eko mrežu“ jer eko mreža ima smisla i funkciju uz rub šume ili potoke. Nadalje prilikom vođenja javne rasprave postavljena su pitanja npr. „obrazloženje koje su obaveze i prava zemljo posjednika na području „eko mreže“ na koje pitanje nitko od sugovornika nije mogao dati odgovor.

Smatram da je potrebno puno detaljnije razmotriti cijelu situaciju u smislu širine i opsega „eko mreže“ te djelomično promijeniti njezinu veličnu, tj. preispitati Zakon o prostornom uređenju i prijedlog novog prostornog plana općine Bednje kako bi se za budućnost omogućilo razvitak i boljitak života već ionako opustošenog i prorijedenog stanovništva Bednjanskog i Cvelinskog kraja.

Nenad Pavlinić

Franjo Drakšić

11.04.2024.  
350-02/21-20/03  
15.24-116

#### PRIMJEDBA NA 4. IZMJENU I DOPUNU PROSTORNOG PLANA OPĆINE BEDNJA

U okviru ponovne javne rasprave održane 09.travnja 2024.godine, kao vlasnik zemljišta sastavljam primjedbu na prijedlog izmjena prostornog plana općine Bednje u smislu promjene katastarske čestice broja 8398 koja je po starom planu bila upisana kao građevinska parcela koju su novim planom predložili da se uvrsti u 'eko mrežu'. Obzirom da se navedena čestica nalazi uz glavnu asfaltiranu cestu uz koju postoji kompletna infrastruktura potrebna za gradnju, a pristup česticama je direktno sa asfaltne ceste. Smatram da se prostorni plan želi donesti ishitreno i bez sudjelovanja većeg broja građana koji o javnoj raspravi uopće nisu informirani ili nisu informirani na vrijeme, te samo putem Internetskih stranica općine Bednja uz subjektivni zaključak da se građani nisu odazvali javnoj raspravi jer su zadovoljni ovakvim prijedlogom. Upitno je također dali je predloženi prostorni plan donesen na temelju izlaska struke na teren ili je kompletan plan napravljen iz ureda i konkretnog uvida na terenu o kakvom geografskom i strukturnom položaju se radi obzirom da se predlaže „eko mreža“ odmah uz glavnu lokalnu cestu tik uz izgrađene kuće, što se po konfiguraciji terena i položaju ne uklapa u „eko mrežu“ jer eko mreža ima smisla i funkciju uz rub šume ili potoke. Nadalje prilikom vođenja javne rasprave postavljena su pitanja npr. „obrazloženje koje su obaveze i prava zemljoposjednika na području „eko mreže“ na koje pitanje nitko od sugovornika nije mogao dati odgovor.

Franjo Drakšić

[andrijana.grabrovec@bednja.hr](mailto:andrijana.grabrovec@bednja.hr)

**Pošiljatelj:** Verica Laljek  
**Poslano:** 12. travnja 2024. 14:00  
**Primatelj:** info@bednja.hr  
**Predmet:** Uput  
**Privici:** IMG-20240412-WA0008.jpg; IMG-20240412-WA0006.jpg

Poštovani,

U prilogu šaljem sliku iz prostornog plana i sliku našeg katastarskog plana. U prostornom planu označen je put preko naših privatnih parcela narančastom bojom. Parcela 10907/3 (privatni put), 10910 (dvoriste), 10911/1 i 10911/2 su u vlasništvu Stjepana Laljek. Ne vidimo smisao zašto je to netko uradio, s obzirom da postoji javni put istočno od navedenih parcela koji vodi u zaseok Pljeveci koji je u prostornom planu krivo imenovan kao "Jedvaji". Broj spomenutog javnog puta je 10894. Molim pojašnjenje.

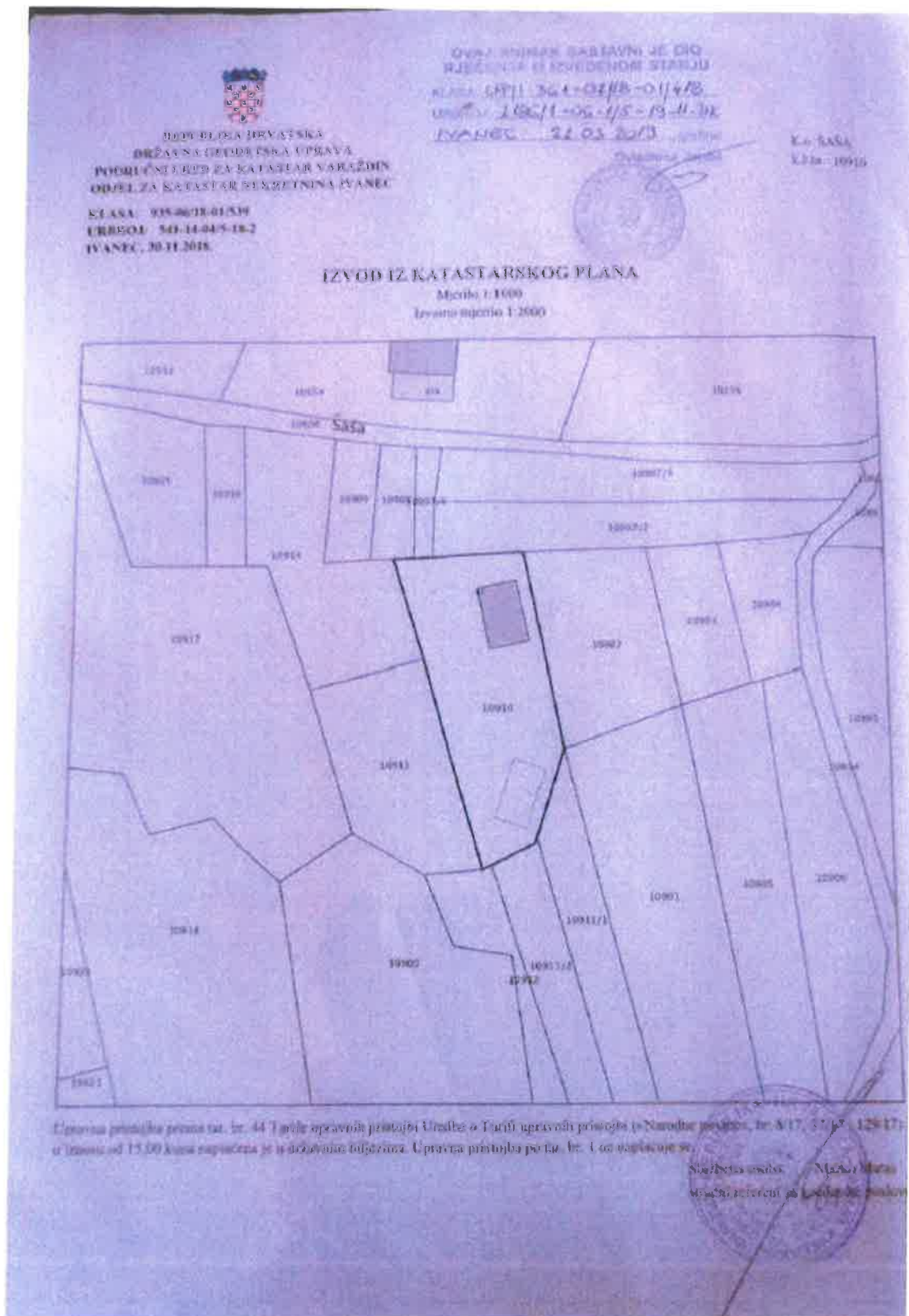
S poštovanjem,

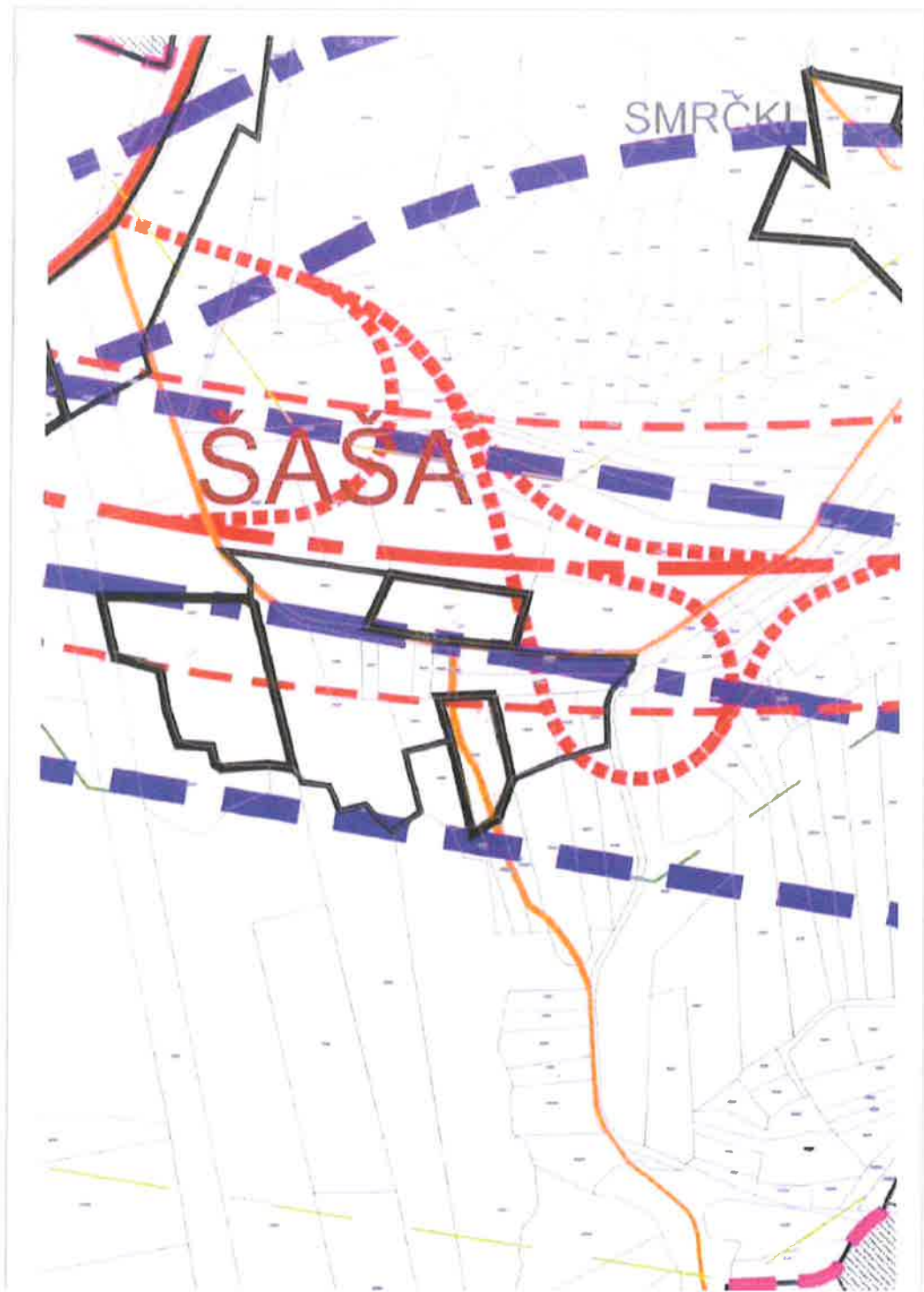
Stjepan Laljek

ZUPANIJA VAUŠKA  
OPĆINA BEDNJA

Primljen:	12.04.2024.
Klasifikacijska oznaka	
Uredbeni broj	350-02/21-20/03
	15.24-117
Pril.	
Wb.	







**ZAVOD ZA PROSTORNO UREĐENJE  
VARAŽDINSKE ŽUPANIJE**

KLASA: 350-02/22-02/17  
URBROJ: 2186-1-16/3-24-10  
Varaždin, 12.04.2024.

REPUBLIKA HRVATSKA	
ŽUPANIJA VARAŽDINSKA	
OPĆINA BEDNJA	
Primljeno:	15. 04. 2024
Klasifikacijska oznaka	
350-02/24-20/03	
2186-1-24-175	

**Općina Bednja**  
**Jedinstveni upravni odjel**  
Trg Svete Marije 26  
42253 Bednja

**Predmet:** 4. izmjeno i dopune Prostornog plana uređenja Općine Bednja  
– mišljenje u 2. ponovnoj javnoj raspravi, daje se

Temeljem Vašeg dopisa (KLASA: 350-02/21-20/3, URBROJ: 2186-13-01/01-24-170, od 28.03.2024. god.) kojim je dostavljena obavijest o 2. ponovnoj javnoj raspravi o Prijedlogu 4. Izmjena i dopuna Prostornog plana uređenja Općine Bednja (u nastavku: 4. Izmjene i dopune PPUO-a), tekst objave javne rasprave i CD s Prijedlogom 4. Izmjena i dopuna PPUO-a za ponovnu javnu raspravu, napravljen je uvid u Prijedlog 4. Izmjena i dopuna PPUO-a.

Uvidom u elaborat Prijedloga 4. Izmjena i dopuna PPUO-a za 2. ponovnu javnu raspravu provjerena je usklađenost Prijedloga 4. Izmjena i dopuna PPUO-a s mišljenjem Zavoda za prostorno uređenje Varaždinske županije (u nastavku: Zavod) dostavljenim na Prijedlog 4. Izmjena i dopuna PPUO-a u ponovnoj javnoj raspravi dopisom KLASA: 350-02/22-02/17 URBROJ: 2186-1-16/3-23-8 od 27.02.2024., te je vidljivo da je elaborat Prijedloga 4. Izmjena i dopuna PPUO-a usklađen s važećim PPŽ-om.

U nastavku postupka potrebno je ishoditi mišljenje ovog Zavoda sukladno članku 107. Zakona o prostornom uređenju.

S poštovanjem,

Kontakt osoba: Višnja Jalušić  
- Telefon: 42 211 617; E pošta: [visnja.jalusic@zzpuzvz.hr](mailto:visnja.jalusic@zzpuzvz.hr)

S poštovanjem,

**RAVNATELJICA**

Tanja Martinec, dipl.inž.arh.

- Kopija:**
1. Upravni odjel za prostorno uređenje i graditeljstvo Varaždinske županije, Stanka Vraza 4, 42 000 Varaždin
  2. Pismohrana

**Tanja Martinec**  
Digitally signed  
by Tanja Martinec  
Date: 2024.04.12  
12:50:31 +02'00'

2024.g.

**andriana.grabrovec@bednja.hr**

**Pošiljatelj:** Marja Mojzes [REDACTED]  
**Poslano:** 14. travnja 2024. 13:56  
**Primatelj:** info@bednja.hr  
**Predmet:** Primjedbe na 4. izmjenu prostornog plana Općine Bednja

Poštovani,

podnosim 4. prigovor na 4. izmjene i dopune prostornog plana općine Bednja kojim predlažete da se kč. 8399 k.o Trakošćan neizgrađeno građevinsko zemljište u naselju briše iz građevinske zone bez ikakvih ranijih obavijesti i stvarnih razloga. Zemljište se nalazi uz prometnicu sa svom infrastrukturom na rubnom djelu ekološke mreže u neposrednoj blizini planirane industrijske zone- proizvodne i kao takva je unijeta u ranije donesen prostorni plan sa svim propisanim uvjetima i kao takva je sastavni dio važećeg prostornog plana koji je osnova za buduće planiranje.

Do sada su održane četiri javne rasprave od kojih su na dvije mogli prisustvovati svi zainteresirani. Napominjem da se na javne rasprave za širu javnost nije odazvao baš nitko od javnopravnih tijela, stoga nije ni čudno da su ljudi ogorčeni i zbunjeni jer nisu imali kome postaviti pitanja i dobiti konkretne i relevantne odgovore, pa smo tako mogli čuti od predstavnika izrađivača da u ekološkoj mreži natura 2000 nije dozvoljena nikakva gradnja te da oni moraju unijeti kartu ekološke mreže itd, a nisu ni odgovori na prigovore iz prve javne rasprave dani od zavoda za prostorno uređenje vž županije razumljivi. Ne razumijem što znači rečenica PPVŽ-županije određeno je da je potrebno izmjestiti neizgrađena građevinska područja iz ekološke mreže.

Pitam Vas kuda izmjestiti? Možda u sloveniju ona nam je najbliža. Zašto? Da li je u ekološkoj mreži stvarno zabranjena gradnja? Tko je i kada i na temelju čega donio odluku za gore navedenu česticu da nije prihvatljiva za ekološku mrežu ako nije bila potrebna ni strateška studija utjecaja na okoliš i ni strateška studija prihvatljivosti za ekološku mrežu. Dali negativan utjecaj na ekološku mrežu mogu imati zahvati samo unutar ekološke mreže ili i oni oko nje, zašto planiramo nešto za što neznamo hoće ili neće biti prihvatljivo za ekološku mrežu bez obzira od čijeg je interesa.

Strateška studija prihvatljivosti za ekološku mrežu radena za cijelu županiju za izradu 3. izmjene PPVŽ kaže da su istaknuti ključni rizici ( obrađeni su samo veliki projekti planirani unutar ekološke mreže) vezani uz moguće utjecaje na ekološku mrežu uz napomenu o potrebi detaljne ocjene prihvatljivosti u narednim fazama planiranja. Budući da je Varaždinska županija prošle godine započela 4. IZMJENE PP zbog donošenja novog plana razvoja za razdoblje od 2021-2027 te između ostalog preispitivanja mogućnost gradnje unutar ekološke zone, što god to značilo, predlažem Vam da u interesu svih odustanete od predloženih izmjena do donošenja novog PPVŽ-županije, ili barem izmijenite predložene izmjene što se tiče neizgrađenih dijelova ekološke mreže za sve zainteresirane pod jednakim uvjetima.

S poštovanjem,

Franc Zgrebec, [REDACTED]

OPĆINA BEDNJA  
 ŽUPANIJA VARAŽDINSKA  
 OPĆINA BEDNJA

Primljeno: 15. 04. 2024.	
Broj prijema/oznaka	K. p. jed.
350-02/24-20/03	
Broj stranica	Pril. Voj
15-24-180	

Šumčić Josip OIB [REDACTED]  
7421 7430  
7428 7449  
7427 7452  
7429 7437  
7436  
B.O. TRAKOŠČAN  
ODREDITI GRAĐEVINSKO PODRUČJE

ZUPANIJA VAPOČINSKA OPĆINA BEDNJA		
Primljeno:	15. 04. 2024.	
Klasifikacijska oznaka	950-02/21-20/03	
Uredbeni broj	Pril.	Vrij.
15-24-181		

PINTARIĆ STEFICA OIB [REDACTED]  
[REDACTED]  
B.O. TRAKOŠČAN  
7480 7481  
7486 7627  
7484  
7485  
7477 - ODREDITI GRAĐEVINSKO PODRUČJE

ZUPANIJA VAPOČINSKA OPĆINA BEDNJA		
Primljeno:	15. 04. 2024.	
Klasifikacijska oznaka	950-02/21-20/03	
Uredbeni broj	Pril.	Vrij.
15-24-182		

OPĆINA	
BEDNJA	
15. 04. 2024	
oznaka	350-02/21-20/3
Pril.	Vrij.
15-24-183	

MIRKA ŠMINČIĆ [REDACTED]

OIB [REDACTED]

S. O. TRAKOŠĆAN  
7492 7435  
7491 2445  
7493 7444  
7488 7539  
7500 7469  
7483 7474  
- GRAĐEVINSKO PODRUČJE NASELJA STAVITI

- 7466
- 7471
- 7476
- 7497
- 7502
- 7515
- 7516
- 7603
- 7628
- 7478/2
- 7535
- 7536
- 7537
- 7586

OPĆINA	
BEDNJA	
15. 04. 2024	
oznaka	350-02/21-20/3
Pril.	Vrij.
15-24-184	

SVE S. O. TRAKOŠĆAN  
GRAĐEVINSKO PODRUČJE NASELJA ODREDITI

VIŠIĆ MARIJA  
[REDACTED]  
OIB - [REDACTED]

ČKBR 7396  
7402  
7405 S.O. TRAKOŠČAN  
97553591971  
JAGARINEC  
TADEL

REPUBLIKA HRVATSKA ŽUPANIJA VAJARSKA OPĆINA BEDNJA			
Primljeno: 15. 04. 2024.			
Klasifikacijska oznaka	Opć. jed.		
350-02/24-20/3			
Pril.	Vrij.		
15-24-185			

ODREDITI GRAĐEVINSKO PODRUČJE

ČK B7. 7634/2 VINOGRAD PERHEK ŽELJKO  
S.O. TRAKOŠČAN

[REDACTED]  
[REDACTED]  
[REDACTED]

OIB:

Perhek Željko

ODREDITI GRAĐEVINSKO PODRUČJE

REPUBLIKA HRVATSKA ŽUPANIJA VAJARSKA OPĆINA BEDNJA			
Primljeno: 15. 04. 2024.			
Klasifikacijska oznaka	Opć. jed.		
350-02/24-20/3			
Pril.	Vrij.		
15-24-186			

OPANJA VAJA DUNSKA OPĆINA BEDNJA	
Priljena: 15. 04. 2024.	
oznaka	Op. jed.
350-02/21-20/03	
15-24-187	Pril. Vrij.

ČKBA 7634/1 VINOGRAD MOHEMSKI GABRIEL  
8 o. TRAKOŠČAN

OIB: [REDACTED]

Mohemst Gabriel

ODREDITI GRAĐEVINSKO PODRUČJE

Kolovš 862 KULONJAK ZIDANCO, [REDACTED]

7622

7623

7624

SVE 8 o. TRAKOŠČAN

ODREDITI GRAĐEVINSKO PODRUČJE

OPANJA VAJA DUNSKA OPĆINA BEDNJA	
Priljena: 15. 04. 2024.	
oznaka	Op. jed.
350-02/21-20/03	
15-24-188	Pril. Vrij.



Općina Bednja  
ŽUPANIJA VAJARSKA  
OPĆINA BEDNJA

Pril. / Vrij.	
Pril. / Vrij.	
Pril. / Vrij.	
Pril. / Vrij.	

Pril. / Vrij.

VRABEC LIĐIJA [REDACTED]  
7409 Lidija Jurak  
7417  
S.O. TRAKOŠĆAN  
ODREDITI GRAĐEVINSKO PODRUČJE

MLADEH VRABEC [REDACTED]  
- 7438 - VIHOGRAD  
- 7446 - VIHOGRAD  
7439 - RAŠAR PUSTINE  
7437 - ŠUMA PUSTINE  
7443 - VIHOGRAD  
7462 - VIHOGRAD  
S.O. TRAKOŠĆAN  
ODREDITI GRAĐEVINSKO PODRUČJE

Općina Bednja  
ŽUPANIJA VAJARSKA  
OPĆINA BEDNJA

Pril. / Vrij.	
Pril. / Vrij.	
Pril. / Vrij.	
Pril. / Vrij.	

Pril. / Vrij.

OPĆINA VUKOVARSKA  
OPĆINA BEDNJA

Priljeto:	15.04.2024.
Klasifikacijska oznaka	350-02/21-20/3
Uredbeni broj	15-24-191

DOKARIĆ JOSIP

7418/2

Josip Dokarić

7407/1 l. o. TRAKOŠĆAN

ODREDITI GRAĐEVINSKO PODRUČJE

OPĆINA VUKOVARSKA  
OPĆINA BEDNJA

Priljeto:	15.04.2024.
Klasifikacijska oznaka	350-02/21-20/3
Uredbeni broj	15-24-192

91 MARIO ŠMINTIĆ

7459-ŠUMA PUSTIKA

7460-VINOGRAD PUSTIKA

7458 - l. o. TRAKOŠĆAN

ODREDITI GRAĐEVINSKO PODRUČJE

BARICA HOJSAK [REDACTED]  
 ČKBR 7344 - VIN. HOJE Š.O. TRAKOŠČAN  
 ODREDITI GRAĐEVINSKO PODRUČJE NASELJA

OPĆINA VAJANINA  
 OPĆINA BEDNJA

Datum: 15. 04. 2024.	
Klasifikacijska oznaka	
350-02/21-20/3	
Ime i prezime	
15-24-AB	

30 LET

KUTUSTARSKA OB. 312274 T.


DAVID HOJSAK OIB [REDACTED]  
 BR. ZEMLIŠTA KAT. ZB 7344 - VINOGRAD HOJE ; BR. Ž.K.Č. 7782 VIN. HOJE  
 - " - 7356 - ŠUMA HOJE ; - " - 7768 VIN. HOJE  
 - " - 7767 - KUĆA DVORIŠTE ; - " - 7343 VIN. NASELJE  
 - " - 7766 - VIN. HOJE ; - " - 7357 ŠUMA HOJE  
 - " - 7764 - ZEGAROG ; - " - 7765 VIN. HOJE  
 - " - 7737 - ZEGAROG U. ; - " - 2761 VIN. H.  
 - " - 7764 - 3 ZEG. HOJE ; - " - 7344 VIN. HOJE  
 - " - 7730 - VIN. HOJE ; - " - EKUL. 456, 2716  
 - " - 7342 - VIN. ; - " - 7729/2 VIN. HOJE  
 - " - 7732 - KUĆA, DVORIŠTE, LIŠAN  
 - " - 7747 - GOSPODARSKA ZEGAROG  
 7747 - VIN. HOJE - SVE Š.O. TRAKOŠČAN  
 ODREDITI GRAĐEVINSKO PODRUČJE NASELJA

OPĆINA VAJANINA  
 OPĆINA BEDNJA

Datum: 15. 04. 2024.	
Klasifikacijska oznaka	
350-02/21-20/3	
Ime i prezime	
15-24-194	

LALJEK DRAGICA

U Zagrebu 15.04.2024.



Općina Bednja  
Trg Svete Marije 26  
42253 Bednja

**PREDMET :** Prijedlog 4. Izmjena i dopuna Prostornog plana Općine Bednja

- Prijedlog za upis katastarske čestice u građevinsko područje

Ovim putem upućujem zahtjev da mi se uvrsti katastarska čestica br. 4028 k.o. Bednja u građevinsko područje.

S poštovanjem,

Laljek Dragica  
*Laljek Dragica*

VELIMIR SEKOL

OIB: [REDACTED]

Kontakt: 091 2533 245

OPĆINA BEDNJA  
OPĆINSKI UREDA  
Klasa: 350-02/24-20/03  
Urbroj: 15-24-136  
16.04.2024

Općina Bednja  
Trg Svete Marije 26  
42253 Bednja

**PREDMET :** Žalbu na izvješće o javnoj raspravi na prijedlog 4. Izmjena i dopuna Prostornog plana Općine Bednja te primjedbe na prijedlog 4. Izmjena i dopuna Prostornog plana Općine Bednja

Izjavljujem žalbu na izvješće o javnoj raspravi na prijedlog 4. Izmjena i dopuna Prostornog plana Općine Bednja objavljeno na Internet stranici ([https://mupi.gov.hr/UserDocsImages//dokumenti/Prosturno/Planovi/Izviesten/Vzracdinska/18.4.2024\\_@bednja.pdf](https://mupi.gov.hr/UserDocsImages//dokumenti/Prosturno/Planovi/Izviesten/Vzracdinska/18.4.2024_@bednja.pdf)) kojim mi se ne prihvaćaju da mi se čestice uvrste u građevinsko područje.

Prema Odluci za izradu 4. izmjena i dopuna Prostornog plana uređenja Općine Bednja (Klasa 350-02/21-20/3 Urbroj: 2186/013-03/01-21-15) navode se razlozi za izradu izmjene i dopuna plana te opravdavam ranije upućene zahtjeve.

Sukladno članku 3. navedene Odluke molim da mi se uvrste kč.br. 1657, 1658, 1660, 1668/8, 1668/9, 1668/10, 1668/11 i 1669/5 k.o. Bednja u namjenu građevinske zone. Ponovo napominjem da je na kč.br. 1660 i 1668/8 k.o. Bednja izgrađena jednostavna zgrada poljoprivredno gospodarske namjene – klijet te tražim da se navedene čestice ucrtaju u granice građevinskih područja, odnosno površine predviđene za njegov razvoj za izdvojene namjene izvan naselja kao i od ostalih površina namijenjenih razvoju poljoprivrede, šumarstva i drugih djelatnosti (turističke djelatnosti – uređenje kuće za odmor).

Takoder molim da se ponovi razmatranje da se kč.br. 150, 151, 152, 145, 144/3, 1677, 1697, 1694 i 1667 sve k.o. Bednja uvrste također u građevinsko zemljište jer ne prihvaćam objašnjenje koje mi je navedeno u izvješću.

Proširenjem građevinske zone na navedenim česticama omogućava se kvalitetno i optimalno korištenje postojećih potencijala prostora i osiguranje daljnjeg razvoja, jer je ujedno i na tom području izgrađena komunalna infrastruktura (prije nekoliko godina izgrađena nova vodovodna mreža).

S poštovanjem,



Velimir Sekol

U Bednji, 16.04.2024. g

ANTE ĆUBAKOVIĆ

OIB: [REDACTED]

Kontakt: [REDACTED]

16. 04. 2024.	
350-02/21-20/3	
15-24-157	

Općina Bednja

Trg Svete Marije 26

42253 Bednja

**PREDMET:** Žalba na izvješće o javnoj raspravi na prijedlog 4. Izmjena i dopuna Prostornog plana Općine Bednja te primjedbe na prijedlog 4. Izmjena i dopuna Prostornog plana Općine Bednja

Izjavljujem žalbu na izvješće o javnoj raspravi na prijedlog 4. Izmjena i dopuna Prostornog plana Općine Bednja objavljeno na Internet stranici (<https://mpgi.gov.hr/UserDocImages/dokumenti/Prostorno/Planovi/Izjesci/Varazdinska/8.4.2024.Bednja.pdf>) kojim mi se ne prihvaća upućena primjedba.

Prema Odluci za izradu 4. izmjena i dopuna Prostornog plana uređenja Općine Bednja (Klasa 350-02/21-20/3 Urbroj: 2186/013-03/01-21-15) navode se razlozi za izradu izmjene i dopuna plana te opravdam svoj zahtjev.

Sukladno članku 3. navedene Odluke molim da mi se uvrste kčbr. 7684 k.o. Bednja u namjenu građevinske zone s obzirom da posjedujem pravovaljan akt o gradnji.

Na kč.br. 7684 k.o. Bednja izgrađen je objekt sa priključkom za struju te tražim da se navedena čestica uvrsti u granice građevinskih područja, odnosno površine predviđene za njegov razvoj za izdvojene namjene izvan naselja kao i od ostalih površina namijenjenih razvoju poljoprivrede, šumarstva i drugih djelatnosti (turističke djelatnosti - uređenje kuće za odmor).

Proširenjem građevinske zone omogućava se kvalitetno i optimalno korištenje postojećih potencijala prostora i osiguranje daljnjeg razvoja kao što ste i obrazložili u razlozima za pokretanje 4. izmjena i dopuna PPUO Bednja.

Molim da se uvaži moja primjedba i navedena čestica uvrsti u građevinsko područje kako bi mi se omogućilo uređenje i proširenje postojećeg objekta sa popratnim sadržajima a koji bi u budućnosti doprinio boljoj turističkoj ponudi.

S poštovanjem,

Ante Ćubaković mag.ing. geoing.

U Bednji, 16.04.2024. g

TUŠEK VALENT

Kontakt: [REDACTED]

OPĆINA VARAŽDINSKA	
OPĆINA BEDNJA	
Datum: 16. 04. 2024.	
Broj oznaka	Opć. jed.
350-02/24-20/03	
Personalni broj	Pril. Wrij.
15-24-198	

Općina Bednja

Trg Svete Marije 26

42253 Bednja

**PREDMET :** Žalba na izvješće o javnoj raspravi na prijedlog 4. Izmjena i dopuna Prostornog plana Općine Bednja te primjedbe na prijedlog 4. Izmjena i dopuna Prostornog plana Općine Bednja

Izjavljujem žalbu na izvješće o javnoj raspravi na prijedlog 4. Izmjena i dopuna Prostornog plana Općine Bednja objavljeno na Internet stranici (<https://mogr.gov.hr/UserDocsImages//dokumenti/Prostorno/Planovi/Izvjescja/Varazdinska//S.4.2024.Bednja.pdf>) kojim mi se ne prihvaćaju da mi se čestice uvrste u građevinsko područje.

Ovim putem upućujem ponovo zahtjev da mi se uvrste katastarske čestice sa slijedećim brojevima u građevinsko područje i to: kčbr. 2241 k.o. Bednja, kčbr. 2242 k.o. Bednja, kčbr. 2295/2 k.o. Bednja, kčbr. 2299 k.o. Bednja, kčbr. 2386 k.o. Bednja.

S poštovanjem,

Tušek Valent  
*Tušek V.*

U Bednji, 16.04.2024. g



TUŠEK d.o.o.

OIB: [REDACTED]

Tušek d.o.o., direktor Zlatko Tušek

OIB: [REDACTED]

Kontakt: [REDACTED]

ŽUPANIJA VARAŽDINSKA  
OPĆINA BEDNJA

Priloga: 16. 01. 2024.

350-02/24-20/0

15-24-199

OPĆINA BEDNJA  
Trg Svete Marije 26  
42253 Bednja

**PREDMET: Primjedbe na prijedlog 4. Izmjene i dopune Prostornog plana Općine Bednja**

Poštovani,

Ovim putem dostavljamo Vam primjedbe na 4. Izmjene i dopune Prostornog plana Općine Bednja a sve prema uputama sa ponovljene javne rasprave koja je održana dana 22.02.2024. g u prostorijama Općine Bednja.

Ranije dostavljene primjedbe koji su upućene prema Općini Bednja, a sve vezano na prijedlog 4. Izmjena i dopuna Prostornog plana Općine Bednja, također su upućeni prema Upravnom odjelu za prostorno uređenje i graditeljstvo Varaždinske Županije kao i na znanje izrađivaču 4. Izmjena i dopuna prostornog plana Varaždinske županije Županijskom zavodu za prostorno uređenje Varaždinske županije jer je u tijeku izrada 4. izmjena i dopuna Prostornog plana Varaždinske županije.

Problematika se odnosi na kčbr. 3962/1 k.o. Bednja (bivša tvornica Varteks ) koja se nalazi u naselju Bednja u gospodarskoj namjeni – proizvodna (II) te se u prijedlogu 4. Izmjenama i dopunama Prostornog plana Općine Bednja i trenutnom važećem Prostornom planu Varaždinske županije, dio čestice nalazi unutar zaštitnog koridora željezničke pruge.

U izvješću o ponovljenoj javnoj raspravi o prijedlogu 4. Izmjenama i dopunama Prostornog plana uređenja Općine Bednja od 13.02.2024. g djelomično nam je prihvaćen prijedlog vezan za izgradnju sunčane elektrane, međutim želimo da nam se omogući izgradnja sunčane elektrane cca 350 kW (za vlastitu proizvodnju i prodaju električne energije) jer imamo zakupljenu snagu od 313 kW kod Hrvatske elektroprivrede.

Moramo napomenuti da energetska sektor, poglavito proizvodnja električne energije iz obnovljivih izvora energije, predstavlja ključni sektor u strateškim politikama Europske komisije i Republike Hrvatske. Nacionalni plan oporavka i otpornosti 2021-2026 g. usmjeren je na prioritete očuvanja radnih mjesta, likvidnosti poduzeća te je usmjeren na jačanje konkurentnosti i inovativnih gospodarstva kroz sustavno integriranje održivog razvoja, zelene i digitalne tranzicije. Također u navedenom planu za gospodarstvo su navedene potkomponente jačanju konkurentnosti i zelene tranzicije gospodarstva te energetska tranzicija za održivo gospodarstvo.

Ponavljamo Vam naše primjedbe vezano na kč.br. 3962/1k.o. Bednja na kojoj se nalaze postojeći proizvodni i legalni objekti koji su namijenjeni proizvodnoj namjeni i upućujemo izmjenu članka 58 stavak (4).

*„(4) Za korištenje prostora i izgradnju u rubnom dijelu gospodarske namjene – proizvodna u Sači, te dijelu zone II u Bednji, i poslovne KI u Bednji, a koje se nalaze unutar zaštitnog koridora željezničke pruge primjenjuju se odredbe članka 119. ovih Odrredbi za provođenje.“*

TUŠEK d.o.o. | [REDACTED]





TUŠEK d.o.o.

**i članka 119. stavak (3)**

*„(3) Do izloženja objekta koji se oslikava građevina za navedenu željezničku prugu, namjene zahtitnog planskog koridora nije dopuštena izgradnja građevina drugih namjena, osim izbjegličkih i/ili strukturalnih i komunalnih građevina.“*

Molimo da ponovo razmotrite naš zahtjev i primjedbe koje su upućene Općini Bednja a sve vezano za dopunom namjene nekretnine k.č.br. 3962/1 k.o. Bednja na način da istoj odredi namjenu:

- Zbog izgrađenosti čestice, a trenutnim prijedlogom novog Prostornog plana, ne dopušta se rekonstrukcija postojećih građevina izgrađenih prema građevinskoj dozvoli, stambena, društvene i gospodarske namjene u građevinskim područjima naselja, koje se određuje pod istim uvjetima kao za nove građevine. Predlažemo da se (obzirom na koridor željezničke pruge) dopusti rekonstrukcija postojećih građevina, te promjena namjene u okviru gospodarskih djelatnosti (oznake I) i/ili gradnja novih građevina gospodarskih djelatnosti (oznake I) temeljem odredbi za provođenje navedenog plana.“
- Dozvoliti lociranje energetske građevine koje koriste obnovljive izvore energije i to: energiju vode, vjetra, sunca i bio mase iz proizvodnje. Izgradnja solarnih kolektora i/ili fotonaponskih ćelija/solarnih elektrana da se mogu se postaviti na krov, pročelje ili teren
- Gospodarenje otpadom u svrhu proizvodnje, sortiranja, kondicioniranja, šrediranja, obrade i dr. za dobivanje drugih korisnih sirovina, kao i građevine za gospodarenje otpadom - skladištenje i obradu otpada.

Iz svega unaprijed navedenog tražimo da prihvatite primjedbe na 4. izmjene i dopune Prostornog plana Općine Bednja i omogućite da se na navedenoj čestici k.č.br. 3962/1 dozvoli gospodarska namjena - proizvodna te pokretanje proizvodnih djelatnosti koje su u pripremi i stvaranje preduvjeta za razvoj gospodarskih djelatnosti te izgradnja sunčane elektrane do 350 kW (proizvodnja električne energije za vlastite potrebe te prodaju električne energije), a sve u cilju gospodarskog razvoja a kao što ste i sami naveli u svom uvodnom obrazloženju da u cilju gospodarskog razvoja nužno je neprestano i nanovo sagledavati svenukupni prostor, radi zadovoljavanja raznolikih potreba i stvaranja preduvjeta za razvoj gospodarskih djelatnosti.

S poštovanjem!

Direktor:  
Zlatko Tušek

U Bednji 16.04.2024. g



TUŠEK d.o.o.

Trakošćanska ulica 21, Bednja  
IBR 30842256134

TUŠEK d.o.o.

[andrijana.grabrovec@bednja.hr](mailto:andrijana.grabrovec@bednja.hr)

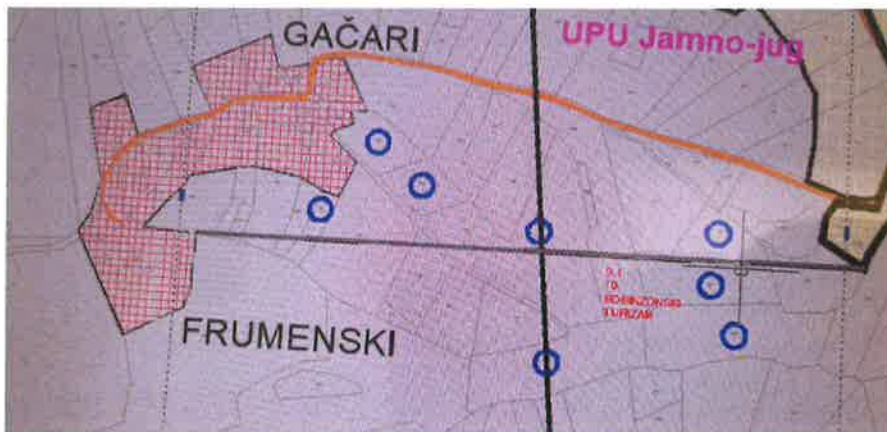
**Pošiljatelj:** Stefi Green [redacted]  
**Poslano:** 16. travnja 2024, 14:57  
**Primalac:** andrijana.grabrovec@bednja.hr  
**Predmet:** Dopis za Plan i metar  
**Privici:** SLIKA OBSEGA ROBINZONSKI TURIZAM.jpg

Pozdrav gospodo Grabrovec!

Evo sada sam vidjela da mi mail za vas nije otišao jer sam nešto nedostavno uradila. Uglavnom, Molim vas da ovu sliku prosljedite gospodinu i gospođi na Plan i metar radi obilježavanja granica unutar kojih je dozvoljena gradnja u okviru Robinzonskog turizma. Mi smo se već sve dogovorili na sastanku prošli tjedan, tako da gospodin zna o čemu se radi.

Hvala vam i lijepi pozdrav! Štefica Cicmanović Zimet

ŽUPANIJA VARAŽDINSKA		
OPĆINA BEDNJA		
Primijeno	16. 04. 2024.	
Redovna oznaka	oznaka	Opć. jed.
350-02/21-20/3		
	Pril.	Vrij.
15-24-200		





KLASA: 350-05/21-01/301  
URBROJ: 376-05-3-24-10  
Zagreb, 5. travnja 2024.

22. 04. 2024  
350-02/21-20/03  
376-24-201

Republika Hrvatska  
Varaždinska županija  
Općina Bednja  
Jedinstveni upravni odjel  
Trg sv. Marije 26  
42253 Bednja

**PREDMET:** Općina Bednja  
IV. Izmjene i dopune Prostornog plana uređenja Općine Bednja - 2. ponovna  
javna rasprava  
**-mišljenje o usklađenosti konačnog prijedloga plana s utvrđenim  
zahtjevima iz članka 90. ZOPU**

Veza: Vaš dopis KLASA: 350-02/21-20/03, URBROJ: 2186-13-01/01-24-170, od 28. ožujka  
2024.

Poštovani,

Hrvatska regulatorna agencija za mrežne djelatnosti (dalje: HAKOM) zaprimila je Vaš dopis kojim tražite da vam HAKOM izda prethodno mišljenje na konačni prijedlog *IV. Izmjene i dopune Prostornog plana uređenja Općine Bednja - 2. ponovna javna rasprava* temeljem članka 59. st. (3) Zakona o elektroničkim komunikacijama (NN br. 76/22 i 14/24; dalje: ZEK) i članka 101. Zakona o prostornom uređenju (NN 153/13, 63/17, 114/18, 39/19, 98/19, 67/23).

Uvidom u konačni prijedlog *IV. Izmjene i dopune Prostornog plana uređenja Općine Bednja - 2. ponovna javna rasprava* utvrđeno je da *isti ne planira* prostorno uređenje elektroničke komunikacijske infrastrukture i druge povezane opreme na način kako je to određeno i propisano Uredbom o mjerilima razvoja elektroničke komunikacijske infrastrukture i druge povezane opreme (NN br. 131/12, 92/15 i 10/21; dalje: Uredba), HAKOM je dao 3 prethodna negativna mišljenja u ovoj javnoj raspravi.

**Kako ni ovog puta niste korigirali tekst odredbi na traženi način (!), dajemo vam negativno mišljenje.**

Članak 13. st. (11) Uredbe glasi: "Obvezuju se jedinice lokalne i područne (regionalne) samouprave da usklade odredbe dokumenata prostornog uređenja iz svojeg djelokruga s odredbama ove Uredbe prigodom njihove prve izrade, ili prve izrade njihovih izmjena i/ili dopuna nakon stupanja na snagu ove Uredbe."

Dakle, jedinice lokalne i područne (regionalne) samouprave obvezne su prilikom prve izrade prostornih planova, ili prve izrade njihovih izmjena i dopuna, ugraditi odredbe Uredbe u predmetni prostorni plan. S obzirom da naslov nije izvršio naloženu obvezu, HAKOM ne može izdati pozitivno prethodno mišljenje na predmetni prostorni plan.

HAKOM naglašava naslovu da je obvezan pribaviti pozitivno prethodno mišljenje HAKOM-a kojim se potvrđuje da se dokumentom prostornog uređenja uređuje gradnja elektroničke komunikacijske infrastrukture i druge povezane opreme u skladu sa člankom 59. st. (2) ZEK-a i pravilnicima iz članka 55. st. (10) ZEK-a.

S poštovanjem,

**RAVNATELJ**  
**mr.sc. Miran Gosta**  
*(elektronički potpisala ovlaštena osoba)*

**Privitak:**

1. Negativna mišljenja HAKOM-a (KLASA: 350-05/21-01/301)

**Dostaviti:**

1. Naslovu preporučeno



Broj pošiljke	Masa	Pošiljku dostavlja
RG400943014HR	0 g	

Uručeno  
(ponedjeljak 22.04.2024) u 42253 BEDNJA

**URUČENO**

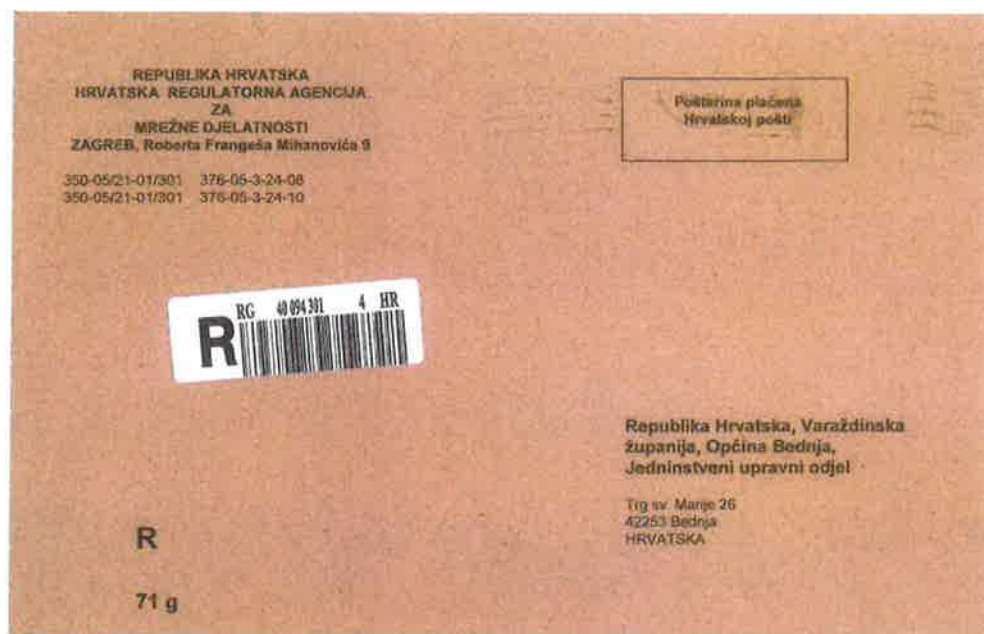
22.04.2024 ponedjeljak 13:35:17  
Pošiljka je uručena primaatelju, 42253, BEDNJA

**ISPORUKA U POŠTANSKOM UREDU**

18.04.2024 četvrtak 15:43:25  
Pošiljku možete preuzeti u poštanskom uredu, 42253, BEDNJA

**PRIJAM**

15.04.2024 ponedjeljak 20:15:51  
Pošiljka je zaprimljena, 10200, ZAGREB





KLASA: 350-05/21-01/301  
URBROJ: 376-05-3-24-08  
Zagreb, 16. veljače 2024.

Republika Hrvatska  
Varaždinska županija  
Općina Bednja  
Jedinstveni upravni odjel  
Trg sv. Marije 26  
42253 Bednja

**PREDMET:** Općina Bednja  
IV. Izmjene i dopune PPUO Bednja - ponovljena javna rasprava  
**-mišljenje o usklađenosti konačnog prijedloga plana s utvrđenim  
zahtjevima iz članka 90. ZOPU**

Veza: Vaš dopis KLASA: 350-02/21-20/03, URBROJ: 2186-13-01/01-24-109, od 8. veljače  
2024.

Poštovani,

Hrvatska regulatorna agencija za mrežne djelatnosti (dalje: HAKOM) zaprimila je Vaš dopis kojim tražite da vam HAKOM izda prethodno mišljenje na konačni prijedlog *IV. Izmjene i dopune PPUO Bednja - ponovljena javna rasprava* temeljem članka 59. st. (3) Zakona o elektroničkim komunikacijama (NN br. 76/22; dalje: ZEK) i članka 101. Zakona o prostornom uređenju (NN 153/13, 65/17, 114/18, 39/19, 98/19, 67/23).

Uvidom u konačni prijedlog *IV. Izmjene i dopune PPUO Bednja - ponovljena javna rasprava* utvrđeno je da *isti ne planira* prostorno uređenje elektroničke komunikacijske infrastrukture i druge povezane opreme na način kako je to određeno i propisano Uredbom o mjerilima razvoja elektroničke komunikacijske infrastrukture i druge povezane opreme (NN br. 131/12, 92/15 i 10/21; dalje: Uredba). Slijedom navedenog dajemo vam negativno mišljenje.

#### Obrazloženje

Niste uvažili negativno mišljenje HAKOM-a, KLASA: 350-05/21-01/301, URBROJ: 376-05-3-23-04, Zagreb, 20. ožujka 2023., Vaš dopis KLASA: 350-02/21-20/03, URBROJ: 2186-13-01/01-23-41, od 6. ožujka 2023., ni ono iz zadnje javne rasprave, KLASA: 350-05/21-01/301, URBROJ: 376-05-3-23-06, Zagreb, 1. prosinca 2023., Vaš dopis KLASA: 350-02/21-20/03, URBROJ: 2186-13-01/01-23-80, od 23. studenog 2023., gdje smo tražili da izbristete dio teksta stavka 3, članak 124 koji u ovim odredbama glasi: „Antenski prihvatni ne mogu se postavljati na škole, dječje vrtiće i građevine sličnih sadržaja, kao i na druge građevine koje su bliže od 50-100 m od tih građevina, ...

Dali smo vam iscrpno objašnjenje uz oba negativna mišljenja (ista su u prilogu) te vam opetovano skrećemo pozornost na članak 13. st. (11) Uredbe koji glasi: “Obvezuju se jedinice lokalne i područne (regionalne) samouprave da usklade odredbe dokumenata prostornog

*uređenja iz svojeg djelokruga s odredbama ove Uredbe prigodan njihov prve izrade, ili prve izrade njihovih izmjena i/ili dopuna nakon stupanja na snagu ove Uredbe”.*

Dakle, jedinice lokalne i područne (regionalne) samouprave obvezne su prilikom prve izrade prostornih planova, ili prve izrade njihovih izmjena i dopuna, ugraditi odredbe Uredbe u predmetni prostorni plan. S obzirom da naslov nije izvršio naloženu obvezu, HAKOM ne može izdati pozitivno prethodno mišljenje na predmetni prostorni plan.

HAKOM naglašava naslovu da je obavezan pribaviti pozitivno prethodno mišljenje HAKOM-a kojim se potvrđuje da se dokumentom prostornog uređenja uređuje gradnja elektroničke komunikacijske infrastrukture i druge povezane opreme u skladu sa člankom 59. st. (2) ZEK-a i pravilnicama iz članka 55. st. (10) ZEK-a.

S poštovanjem,

RAVNATELJ  
mr.sc. Miran Čosić  
*(elektronički potpisana ovlaštena osoba)*

Privitak:

1. Negativno mišljenje HAKOM-a, KLASA: 350-05/21-01/301, URBROJ: 376-05-3-23-06 Zagreb, 1. prosinca 2023.
2. Negativno mišljenje HAKOM-a, KLASA: 350-05/21-01/301, URBROJ: 376-05-3-23-04, Zagreb, 20. ožujka 2023.,

Dostaviti:

1. Naslovu preporučeno



KLASA: 350-05/21-01/301  
URBROJ: 376-05-3-23-06  
Zagreb, 1. prosinca 2023.

Republika Hrvatska  
Varuždinska županija  
Općina Bednja  
Jedinstveni upravni odjel  
Trg sv. Marije 26  
42253 Bednja

**PREDMET:** Općina Bednja  
IV. Izmjene i dopune Prostornog plana uređenja Općine Bednja - Ponovna  
javna rasprava  
-mišljenje o usklađenosti konačnog prijedloga plana s utvrđenim  
zahtjevima iz članka 90. ZOPU

**Veza:** Vaš dopis KLASA: 350-02/21-20/03, URBROJ: 2186-13-01/01-23-80, od 23. studenog  
2023.

Poštovani,

Hrvatska regulatorna agencija za tuzne djelatnosti (dalje: HAKOM) zaprimila je Vaš dopis kojim tražite da vam HAKOM izda prethodno mišljenje na konačni prijedlog *IV. Izmjene i dopune Prostornog plana uređenja Općine Bednja - Ponovna javna rasprava* temeljem članka 59. st. (3) Zakona o elektroničkim komunikacijama (NN br. 76/22; dalje: ZEK) i članka 101. Zakona o prostornom uređenju (NN 153/13, 65/17, 114/18, 39/19, 98/19, 67/23).

Uvidom u konačni prijedlog *IV. Izmjene i dopune Prostornog plana uređenja Općine Bednja - Ponovna javna rasprava* utvrđeno je da *isti ne planira* prostorno uređenje elektroničke komunikacijske infrastrukture i druge povezane opreme na način kako je to određeno i propisano Uredbom o mjerilima razvoja elektroničke komunikacijske infrastrukture i druge povezane opreme (NN br. 131/12, 92/15 i 10/21; dalje: Uredba). Niste uvažili negativno mišljenje HAKOM-a, KLASA: 350-05/21-01/301, URBROJ: 376-05-3-23-04, Zagreb, 20. ožujka 2023., Vaš dopis KLASA: 350-02/21-20/03, URBROJ: 2186-13-01/01-23-41, od 6. ožujka 2023., gdje smo vas, uz obrazloženje uputili, da je potrebno brisati dio teksta iz stavka 3., članak 124., koji se odnosi na udaljenosti između antenskih prihvata (valjda se misli na bazna postaje) i određene vrste građevine. Slijedom navedenog ponovno vam dajemo negativno mišljenje.

#### Obrazloženje

U Republici Hrvatskoj (dalje: RH) mjere zaštite od elektromagnetskih polja propisuje Ministarstvo zdravstva Pravilnikom o zaštiti od elektromagnetskih polja (NM br. 146/14 i 31/19, dalje: Pravilnik Ministarstva zdravstva), a istima nije utvrđen parametar najmanje udaljenosti radijskih postaja od ostalih objekata u njihovoj



okolini. Navedenim pravilnikom utvrđena su javna područja i područja povećane osjetljivosti za koja su propisane granične vrijednosti razina elektromagnetskih polja (dalje: EMP), kao i uvjeti koji moraju biti ispunjeni približom projektiranju, postavljanju i uporabi izvora EMP-a, odnosno baznih postaja. Sukladno Pravilniku Ministarstva zdravstva, vlasnici baznih postaja dužni su provesti prva i, svake druge kalendarske godine, periodička mjerenja izvora EMP-a u svrhu provjere usklađenosti bazne postaje s dopuštenim razinama EMP-a i o tome izvještavati Ministarstvo zdravstva.

Sama udaljenost izvora neionizirajućeg zračenja nije ključan parametar bitan za učinak na ljudsko tijelo, već je to ukupna razina EMP-a svih izvora na određenoj lokaciji, čija je granična vrijednost propisana Pravilnikom Ministarstva zdravstva i ne ovisi o vrsti tehnologije koja se koristi. Slijedom svega navedenog, smatramo kako propisivanjem minimalne sigurnosne udaljenosti od područja povećane osjetljivosti na kojoj se mogu postavljati izvori neionizirajućeg zračenja neće nužno povećati zaštitu zdravlja ljudi od elektromagnetskih polja radi izostavljanja ostalih parametara koji utječu na rasprostiranje elektromagnetskih valova u prostoru.

Drugim riječima, u određenim slučajevima će na manjoj udaljenosti od izvora neionizirajućeg zračenja biti ustanovljene niže razine elektromagnetskih polja nego na većim udaljenostima. S obzirom da je u RH nadležno Ministarstvo zdravstva već propisalo mjere zaštite od elektromagnetskih polja svih neionizirajućih izvora, pa tako i baznih postaja operatora mreža pokretnih komunikacija, nije jasna svrha propisivanja dodatnih mjera u dokumentima prostornog uređenja.

Članak 13. st. (11) Uredbe glasi: "Obvezuju se jedinice lokalne i područne (regionalne) samouprave da usklade odredbe dokumenata prostornog uređenja iz svojeg djelokruga s odredbama ove Uredbe prigodom njihove prve izrade, ili prve izrade njihovih izmjena ili dopuna nakon stupanja na snagu ove Uredbe."

Dakle, jedinice lokalne i područne (regionalne) samouprave obvezne su prilikom prve izrade prostornih planova, ili prve izrade njihovih izmjena i dopuna, ugraditi odredbe Uredbe u predmetni prostorni plan. S obzirom da naslov nije izvršio naloženu obvezu, HAKOM ne može izdati pozitivno prethodno mišljenje na predmetni prostorni plan.

HAKOM naglašava naslovu da je obvezan pribaviti pozitivno prethodno mišljenje HAKOM-a kojim se potvrđuje da se dokumentom prostornog uređenja uređuje gradnja elektroničke komunikacijske infrastrukture i druge povezane opreme u skladu sa člankom 59. st. (2) ZEK-a i pravilnicima iz članka 55. st. (10) ZEK-a.

S poštovanjem,

**RAVNATELJ**  
**mr.sc. Miran Gasta**  
(elektronički potpisala ovlaštena osoba)

Dostaviti:

1. Naslovu preporučeno



KLASA: 350-05/21-01/301  
URBROJ: 376-05-3-23-04  
Zagreb, 20. ožujka 2023.

Republika Hrvatska  
Varaždinska županija  
Općina Bednja  
Jedinstveni upravni odjel  
Trg sv. Marije 26  
42253 Bednja

**PREDMET:** Općina Bednja  
IV. Izmjene i dopune Prostornog plana uređenja Općine Bednja  
**-mišljenje o usklađenosti konačnog prijedloga plana s utvrđenim  
zahtjevima iz članka 90. ZOPU**

Vezi: Vaš dopis KLASA: 350-02/21-20/03, URBROJ: 2186-13-01/01-23-41, od 6. ožujka  
2023.

Poštovani,

Hrvatska regulatorna agencija za mrežne djelatnosti (dalje: HAKOM) zaprimila je Vaš dopis kojim tražite da vam HAKOM izda prethodno mišljenje na konačni prijedlog *IV. Izmjene i dopune Prostornog plana uređenja Općine Bednja* temeljem članka 59. st. (3) Zakona o elektroničkim komunikacijama (NN br. 76/22; dalje: ZEK) i članka 101. Zakona o prostornom uređenju (NN 153/13, 65/17, 114/18, 39/19, 98/19).

Uvidom u konačni prijedlog *IV. Izmjene i dopune Prostornog plana uređenja Općine Bednja* utvrđeno je da *isti ne planira* prostorno uređenje elektroničke komunikacijske infrastrukture i druge povezane opreme na način kako je to određeno i propisano Uredbom o mjerilima razvoja elektroničke komunikacijske infrastrukture i druge povezane opreme (NN br. 131/12, 92/15 i 10/21; dalje: Uredba). Potrebno je brisati stavak 3., članak 124. vaških odredbi: „(3) Antenski prihvatilici ne mogu se postavljati na škole, dječje vrtiće i građevine sličnih sadržaja, kao i na druge građevine koje su bliže od 50m od tih građevina.“ Slijedom navedenog dajemo vam **negativno** mišljenje.

#### Obrazloženje

U Republici Hrvatskoj (dalje: RH) mjere zaštite od elektromagnetskih polja propisuje Ministarstvo zdravstva Pravilnikom o zaštiti od elektromagnetskih polja (NN br. 146/14 i 31/19; dalje: Pravilnik Ministarstva zdravstva), a istima nije utvrđen parametar najmanje udaljenosti radijskih postaja od ostalih objekata u njihovoj okolini. Navedenim pravilnikom utvrđena su javna područja i područja povećane osjetljivosti za koja su propisane granične vrijednosti razina elektromagnetskih polja (dalje: EMP), kao i uvjeti koji moraju biti ispunjeni prilikom projektiranja, postavljanja i uporabe izvora EMP-a, odnosno baznih postaja. Sukladno Pravilniku Ministarstva zdravstva, vlasnici baznih postaja

dužni su provesti prva i, svake druge kalendarske godine, periodička mjerenja izvora EMP-a u svrhu provjere usklađenosti bazne postaje s dopuštenim razinama EMP-a i o tome izvještavati Ministarstvo zdravstva.

Sama udaljenost izvora neionizirajućeg zračenja nije ključan parametar bitan za učinak na ljudsko tijelo, već je to ukupna razina EMP-a svih izvora na određenoj lokaciji, čija je granična vrijednost propisana Pravilnikom Ministarstva zdravstva i ne ovisi o vrsti tehnologije koja se koristi. Shjedom svega navedenog, smatramo kako propisivanjem minimalne sigurnosne udaljenosti od područja povećane osjetljivosti na kojoj se mogu postavljati izvori neionizirajućeg zračenja neće nužno povećati zaštitu zdravlja ljudi od elektromagnetskih polja radi izostavljanja ostalih parametara koji utječu na rasprostiranje elektromagnetskih valova u prostoru.

Drugim riječima, u određenim slučajevima će na manjoj udaljenosti od izvora neionizirajućeg zračenja biti ustanovljene niže razine elektromagnetskih polja nego na većim udaljenostima. S obzirom da je u RH nadležno Ministarstvo zdravstva već propisalo mjere zaštite od elektromagnetskih polja svih neionizirajućih izvora, pa tako i baznih postaja operatora mreža pokretnih komunikacija, nije jasna svrha propisivanja dodatnih mjera u dokumentima prostornog uređenja.

Članak 13. st. (11) Uredbe glasi: " *Obvezuju se jedinice lokalne i područne (regionalne) samouprave da usklade odredbe dokumenata prostornog uređenja iz svojeg djelokruga s odredbama ove Uredbe prigodom njihove prve izrade, ili prve izrade njihovih izmjena i/ili dopuna nakon stupanja na snagu ove Uredbe.*"

Dakle, jedinice lokalne i područne (regionalne) samouprave obvezne su prilikom prve izrade prostornih planova, ili prve izrade njihovih izmjena i dopuna, ugraditi odredbe Uredbe u predmetni prostorni plan.

HAKOM naglašava naslovu da je obvezan pribaviti pozitivno prethodno mišljenje HAKOM-a kojim se potvrđuje da se dokumentom prostornog uređenja uređuje gradnja elektroničke komunikacijske infrastrukture i druge povezane opreme u skladu sa člankom 59. st. (2) ZEK-a i pravilnicima iz članka 55. st. (10) ZEK-a.

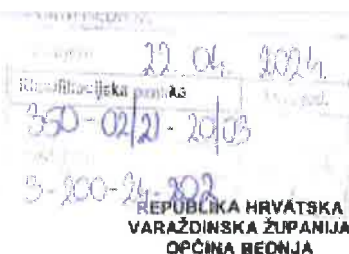
S poštovanjem,

**RAVNATELJ**  
**mr.sc. Miran Gosta**  
*(elektronički potpisala ovlaštena osoba)*



Hrvatski operator prijenosnog sustava d.d.  
Sektor za razvoj, priključenje, izgradnju i  
upravljanje imovinom

Klasa: 700/24-17/25  
Ur. broj: 3-200-002-06/IV-24-02  
Zagreb, 15. 04. 2024.



Trg Svete Marije 25  
42 253 Bednja

**PREDMET:** IV. Izmjene i dopune Prostornog plana uređenja Općina Bednja  
-mišljenje na prijedlog plana

Poštovani,


U skladu s Vašim zahtjevom Klasa: 350-02/21-20/03 Urbroj: 2186-13-01/01-24-170, zaprimljenog dana 02.04.2024. godine, zatražili ste dostavu mišljenja za prijedlog IV. Izmjena i dopuna Prostornog plana uređenja Općina Bednja, prikazano na drugoj ponovnoj javnoj raspravi. Navedeno očitovanje traži se sukladno odredbama Zakona o prostornom uređenju, a temeljem uvida u prijedlog plana prikazanog na mrežnim stranicama Općina Bednja, prikazanog tekstualnog dijela prijedloga (tekstualni dio Plana – odredbe za provođenje – obavezni prilozi – obrazloženja), te kartografskog prikaza infrastrukturnih sustava. Nakon obavljenog pregleda stručne dokumentacije i prikupljenih saznanja o stvarnom stanju u prostoru Hrvatski operator prijenosnog sustava d.d., u sklopu svojih nadležnosti, a u ovom konkretnom slučaju kao jedan od korisnika predmetnog prostora, daje sljedeće

### MIŠLJENJE

Nakon obavljenog pregleda dostavljenih kartografskih prikaza prijedloga IV. Izmjena i dopuna Prostornog plana uređenja Općina Bednja, pregleda tekstualnog i grafičkog dijela nacrti prijedloga Plana, potvrđuje se da su u razmatranom prostoru za kojega je pokrenut postupak, uvažene sve odrednice Hrvatskog operatora prijenosnog sustava d.d., a koje su prikazane u prostorno – planakom dokumentu višega reda, a koji su bili definirani u prethodno ostvarenim dogovorima i dostavljenim očitovanjima HOPS-a Klasa: 700/21-16/135, Ur. Broj: 3-200-002-01/IV-21-02 od dana 05. listopada 2021. godine.

S poštovanjem,

Direktor Sektora za razvoj, priključenje,  
izgradnju i upravljanje imovinom



HOPS d.d. Kupačka 4, 10 000 Zagreb, Hrvatska  
UPRAVA DRUŠTVA • Predsjednik Uprave: Igor Ivančević • Članovi: Dejan Ljorić • Darko Balčić  
NADZORNI ODBOR • Predsjednik NO: Kabinir Ivančić

IBAN HR97 2340 0097 1101 7746 1 • Plićna banka Zagreb d.d.  
IBAN HR08 2388 0097 1023 8826 7 • Zagrebačka banka d.d.  
Trgovački naziv: Zagrebu • MBŠ 080617198 • OIB 13148471613  
Temeljni kapital u iznosu 641.321.540,00 EUR, izdano u cjelosti i  
plaćeno na 49.480.273 redovne dionice, nominalna vrijednost 13,00 EUR svaka  
Telefon: +385 1 4545 111  
www.hops.hr



## PRIMJEDBA IZVAN ROKA



REPUBLIKA HRVATSKA  
MINISTARSTVO KULTURE I MEDIJA

UPRAVA ZA ZAŠTITU KULTURNE BAŠTINE  
KONZERVA TORSKI ODJEL U VARAŽDINU

KLASA: 612-08/21-10/0344  
URBROJ: 532-05-02-08/7-24-10  
Varaždin, 12. 4. 2024.

UPRAVA ZA ZAŠTITU KULTURNE BAŠTINE  
KONZERVA TORSKI ODJEL U VARAŽDINU

Datiranje: 18. 04. 2024.

Prijelazna oznaka		
350-02/21-20/03		
međubrod broj	Pril.	Vrij.
532-05-24-200		

Općina Bednja  
Jedinstveni upravni odjel  
Trg Sv. Marije 26  
42253 Bednja

**PREDMET: Općina Bednja, IV. izmjene i dopune Prostornog plana uređenja Općine Bednja**  
- 2. ponovna javna rasprava  
- mišljenje

Ovom Odjelu dostavljena je posebna pisana obavijest o 2. ponovnoj javnoj raspravi o Prijedlogu IV. izmjena i dopuna Prostornog plana uređenja Općine Bednja te zahtjev za davanjem mišljenja na predmetne izmjene i dopune

Uvidom u IV. izmjene i dopune prostornog plana uređenja Općine Bednja objavljene na mrežnim stranicama Općine Bednja, Nacrt prijedloga plana za 2. ponovnu javnu raspravu, izrađivača Planimetar d.o.o, Pučki 75, Gornji Dragonožec, 2024., utvrđeno je da je izrađivač ugradio planske mjere kojima se neće, posredno ili neposredno ugroziti kulturna baština te su kao takve prihvatljive.



Na znanje:

1. Dokumentacija, ovdje



REPUBLIKA HRVATSKA  
MINISTARSTVO KULTURE I MEDIJA  
612-08/21-10/0344 532-05-02-08/7-24-10

2024/04/2024-03:14-

Poštarina plaćena HP-u d.d. u poštanskom uredu 42000 VARAŽDIN  
-PDRU-22. 04. 2024

Općina Bednja  
Trg Svete Marije 26  
42253 Bednja  
HRVATSKA

09

M311-A-1657

