

VARAŽDINSKA ŽUPANIJA
Grad Ludbreg



VI. IZMJENE I DOPUNE
**URBANISTIČKOG PLANA UREĐENJA
LUDBREG**

IZVJEŠĆE O JAVNOJ RASPRAVI

Nositelj izrade:

Upravni odjel za financije i komunalni sustav - Odsjek za komunalni sustav, urbanizam i imovinu

Voditelj Odsjeka:

Darko Rak, mag.iur.

Stručni izrađivač:

URB/NG d.o.o. za poslove prostornog uređenja i zaštite okoliša

Odgovorni voditelj izrade

Maja Martinec Čunčić mag.ing.arch.

SADRŽAJ:

- I. PODACI IZ OBJAVE JAVNE RASPRAVE**
- II. ZAKLJUČAK GRADONAČELNIKA O UTVRĐIVANJU PRIJEDLOGA PLANA**
- III. POSEBNA OBAVIJEST I POPIS SUDIONIKA U JAVNOJ RASPRAVI KOJI SU POZVANI POSEBNOM OBAVIJESTI O JAVNOJ RASPRAVI**
- IV. OBAVIJEST O JAVNOJ RASPRAVI POZVANIM SUDIONICIMA**
- V. PRESLIKE OBJAVE JAVNE RASPRAVE**
Mrežne stranice Grada Ludbrega i Ministarstva prostornog uređenja, graditeljstva i državne imovine, dnevne novine Večernji list, Radio Ludbreg
- VI. POPIS PRISUTNIH NA JAVNOM IZLAGANJU**
- VII. ZAPISNIK SA JAVNOG IZLAGANJA**
POPIS SUDIONIKA U JAVNOJ RASPRAVI, OPIS MIŠLJENJA, PRIJEDLOGA I PRIMJEDBI NA PRIJEDLOG PLANA – ODREĐENJE O NJHOVU PRIHVAĆANJU, DJELOMIČNOM
- VIII. PRIHVAĆANJU, NEPRIHVAĆANJU ILI AKO NISU RAZMATRANI IZ RAZLOGA PROPISANIH ZAKONOM**
- IX. PRILOZI**
Preslike primjedbi, očitovanja i prijedloga sudionika javne rasprave

I. PODACI IZ OBJAVE JAVNE RASPRAVE

Sukladno članku 86. Zakona o prostornom uređenju (Narodne novine, br. 153/13) izrada Plana započela je na temelju Odluke o izradi VI. izmjena i dopuna Urbanističkog plana uređenja Ludbreg (Službeni vjesnik Varaždinske županije 121/21 – u daljem tekstu Plan).

Nositelj izrade Plana je Upravni odjel za financije i komunalni sustav - Odsjek za komunalni sustav, urbanizam i imovinu Grada Ludbrega.

Tvrtka Urbing d.o.o., Zagreb, stručni izrađivač Plana kao odgovornu voditeljicu izrade nacrtu prijedloga VI. izmjena i dopuna Urbanističkog plana uređenja Ludbreg imenovala je ovlaštenu arhitekticu urbanisticu Maju Martinec Čunčić, mag.ing.arch. broj ovlaštenja A-U 48.

Javna rasprava o Prijedlogu Plana organizirana je i provedena temeljem odredbe članka 94. Zakona o prostornom uređenju (Narodne novine, br. 153/13).

Gradonačelnik Grada Ludbrega je Zaključkom (KLASA: 350-02/21-01/04, URBROJ: 2186-16-01/1-22-44 od 7. ožujka 2022.godine) utvrdio Prijedlog VI. izmjena i dopuna Urbanističkog plana uređenja Ludbreg za javnu raspravu.

Javna rasprava je objavljena je na internet stranici Ministarstva prostornog uređenja, graditeljstva i državne imovine 8.03.2022.g., na internet stranici Grada Ludbrega 9.03.2022.g. i u dnevnim novinama Večernjem listu 9.03.2022.g.

Javni uvid trajao je 15 dana u vremenskom razdoblju od 10.03. do 25.03.2022.g. Javni uvid bio je omogućen svakim radnim danom od 8 do 15 sati u Upravnom odjelu za financije i komunalni sustav - Odsjek za komunalni sustav, urbanizam i imovinu, Trg Svetog Trojstva 14, 42 230 Ludbreg.

Javno izlaganje održano je **23.03.2022.g.** u 10.30 h u vijećnici Centra za kulturu i informiranje "Dragutin Novak" Ludbreg, Trg Svetog Trojstva 19, Ludbreg.

Očitovanja, primjedbe i prijedlozi na Prijedlog Plana mogli su se dostaviti do 25.03.2022.g.

Sukladno članku 102. stavak 1. Zakona o prostornom uređenju (Narodne novine, br. 153/13), nositelj izrade Plana - Upravni odjel za financije i komunalni sustav - Odsjek za komunalni sustav, urbanizam i imovinu Grada Ludbrega pripremio je uz sudjelovanje odgovorne voditeljice stručnog izrađivača prostornog plana, tvrtke Urbing d.o.o. iz Zagreba izvješće o javnoj raspravi.

II. ZAKLJUČAK GRADONAČELNIKA O UTVRĐIVANJU PRIJEDLOGA PLANA



REPUBLIKA HRVATSKA
VARAŽDINSKA ŽUPANIJA
GRAD LUDBREG

Gradonačelnik
KLASA : 350-02/21-01/04
URBROJ: 2186-16-01/1-22-44
Ludbreg, 07. ožujka 2022. godine

Na temelju članka 95. Zakona o prostornom uređenju (NN br. 153/13, 65/17, 114/18, 39/19, 98/19) i Temeljem članka 48. Zakona o lokalnoj i područnoj (regionalnoj) samoupravi (NN br. 33/01, 60/01-vjeredostojno tumačenje, 129/05, 109/07, 125/08, 36/09, 150/11, 144/12, 19/13-pročišćeni tekst, 137/15, 123/17, 98/19, 144/20) i članka 59. Statuta Grada Ludbrega („Službeni vjesnik Varaždinske županije“ br. 12/21), gradonačelnik Grada Ludbrega donosi

ZAKLJUČAK

o utvrđivanju i upućivanju na javnu raspravu Prijedloga
VI. IZMJENA I DOPUNA
URBANISTIČKOG PLANA UREĐENJA LUDBREG

I

Utvrđuje se i upućuje na javnu raspravu Prijedlog VI. izmjena i dopuna Urbanističkog plana uređenja Ludbreg (u daljnjem tekstu Plan)

II

Javni uvid u prijedlog Plana trajati će 15 dana, u vremenu od 10.03.2022. godine do 25.03.2022.godine. Javno izlaganje Plana održati će se dana 23.03.2022. godine u vijećnici Centra za kulturu i informiranje "Dragutin Novak" Ludbreg, Trg Sv. Trojstva 19, Ludbreg sa početkom u 10:30 sati te u skladu sa važećim mjerama stožera civilne zaštite.

U slučaju novih strožih mjera stožera civilne zaštite koje bi onemogućavale održavanje javnog izlaganja, isto će se izvršiti putem video linka, a o čemu će se dati obavijest na službenim mrežnim stranicama Grada Ludbrega.

Javna rasprava objavit će se prema članku 96. i 97. Zakona o prostornom uređenju (Narodne novine br. 153/13, 65/17, 114/18, 39/19, 98/19).

III

U tom vremenu prijedlog Plana biti će izložen na javni uvid u prostorijama Jedinственog upravnog odjela, Odsjeka za prostorno uređenje, komunalne djelatnosti i imovinu Grada Ludbrega, Trg Svetog Trojstva 14, te na službenom internetskom portalu Grada Ludbrega.

IV

Primjedbe i prijedloge na Prijedlog Plana mogu se davati do završetka javnog uvida, zaključno do 25.03.2022. godine u skladu s člankom 100. Zakona o prostornom uređenju u postupku donošenja prostornih planova.

“(1) Sudionici sudjeluju u javnoj raspravi na način da:

1. imaju pravo pristupa na javni uvid u prijedlog prostornog plana

2. postavljaju pitanja tijekom javnog izlaganja o predloženim rješenjima, na koja usmeno odgovaraju osobe koje vode javno izlaganje

3. daju prijedloge i primjedbe u zapisnik za vrijeme javnog izlaganja

4. upućuju nositelju izrade pisane prijedloge i primjedbe u roku određenom u objavi o javnoj raspravi.

(2) Prijedlozi i primjedbe iz stavka 1. ovoga članka koji nisu dostavljeni u roku ili nisu čitljivo napisani, ne moraju se uzeti u obzir u pripremi Izvješća o javnoj raspravi."

V

Sve prijedloge i primjedbe koje su sudionici u javnoj raspravi dali u roku i na način određen zakonom, obraditi će nositelj izrade sa stručnim izrađivačem plana i o tome pripremiti Izvješće o javnoj raspravi.

VI

Gradonačelnik će razmotriti Izvješće, utvrditi konačan prijedlog Plana te isti dostaviti Gradskom vijeću Grada Ludbrega na usvajanje.

VII

Ovaj Zaključak stupa na snagu danom donošenja.

Gradonačelnik :

Dubravko Bilić



III. POSEBNA OBAVIJEST I POPIS SUDIONIKA U JAVNOJ RASPRAVI KOJI SU POZVANI POSEBNOM OBAVIJESTI O JAVNOJ RASPRAVI



REPUBLIKA HRVATSKA
VARAŽDINSKA ŽUPANIJA
GRAD LUDBREG

Upravni odjel za financije i komunalni sustav
Odsjek za komunalni sustav, urbanizam i imovinu
KLASA: 350-02/21-01/04
URBROJ: 2186-16-03-02/3-22-46
LUDBREG, 08. ožujka 2022. god.

Predmet: **Posebna obavijest za javnu raspravu u postupku donošenja izmjena i dopuna Prostorno planske dokumentacije na području Grada Ludbrega**
- dostavlja se

Na temelju članka 97. Zakona o prostornom uređenju (NN br. 153/13, 65/17, 114/18, 39/19, 98/19) u postupku donošenja izmjena i dopuna prostorno planske dokumentacije, Grad Ludbreg poziva Vas na sudjelovanje u javnoj raspravi.

Javni uvid u prijedlog izmjena i dopuna Plana trajat će 15 dana, u vremenu od **10. ožujka 2022. godine do 25. ožujka 2022. godine**. U tom vremenu prijedlozi Plana bit će izloženi na javni uvid u prostorijama Upravnog odjela za financije i komunalni sustav, Odsjek za komunalni sustav, urbanizam i imovinu Grada Ludbrega, Trg Svetog Trojstva 14, te na službenoj internet stranici Grada Ludbrega.

Javno izlaganje Plana održati će se dana **23. ožujka 2022. godine** u vijećnici Centra za kulturu i informiranje "Dragutin Novak" Ludbreg, Trg Sv. Trojstva 19, Ludbreg te u skladu sa donesenim mjerama stožera civilne zaštite, sa početkom prema slijedećem rasporedu:

- **Prostorni plan uređenja Grada Ludbrega u 10:00 sati;**
- **Urbanističkog plana uređenja Ludbreg u 10:30 sati;**

U slučaju novih strožih mjera stožera civilne zaštite koje bi onemogućavale održavanje javnog izlaganja, isto će se izvršiti putem video linka, a o čemu će se dati obavijest na službenim mrežnim stranicama Grada Ludbrega.

Pitanja i primjedbe na prijedlog Plana mogu se davati na javnom izlaganju, te u pismenom obliku do završetka javnog uvida, zaključno sa **25. 03. 2022. godine** u skladu s člankom 100. Zakona o prostornom uređenju.

Prijedlozi Plana dostupni su na poveznici:

<https://drive.google.com/drive/folders/1ccB6opX-2qYqOfhPt7SOeQLDaObeobCV?usp=sharing>

U slučaju potrebe, osoba za kontakt je: Ivan Filipašić
(e-pošta: ivan.filipasic@ludbreg.hr)
099 216 97 26

Sa štovanjem,

Stručni suradnik za prostorno uređenje i graditeljstvo:
Ivan Filipašić, bacc.ing.aedif.



Dostaviti:

1. Ministarstvo unutarnjih poslova, Državna uprava za zaštitu i spašavanje, Područni ured Varaždin, Kratka 1/4, 42000 Varaždin
2. Ministarstvo kulture, Uprava za zaštitu kulturne baštine, Konzervatorski odjel u Varaždinu, Gundulićeva 2, Varaždin 42000
3. Hrvatske željeznice d.o.o., HŽ infrastruktura, Mihanovićeva 12, 10000 Zagreb
4. Hrvatska regulatorna agencija za mrežne djelatnosti (HAKOM), Ul. Roberta Frangeša Mihanovića 9, 10110 Zagreb.

5. Hrvatske vode, VGO za Muru i gornju Dravu, Međimurska 26b, Varaždin 42000.
6. Županijski zavod za prostorno uređenje Varaždinske županije, Mali Plac 2, 42000 Varaždin.
7. Županijska uprava za ceste Varaždinske županije, Gajeva 4, 42000 Varaždin
8. Plinacro d.o.o, Savska cesta 88a, 10 000 Zagreb,
9. HEP-ODS d.o.o., Ul. Hrvatske državnosti 32, Koprivnica
10. Hrvatske ceste d.o.o., Ispostava Varaždin, Kralja Petra Krešimira IV 25, Varaždin
11. Termoplín d.d., Vjekoslava Špinčića 78, Varaždin
12. Hrvatski operator prijenosnog sustava d.o.o., Sektor za izgradnju i investicije, kupska 4, Zagreb
13. Ministarstvo državne imovine, Dežmanova ulica 10, Zagreb
14. Varaždinska županija, Upravni odjel za prostorno uređenje, graditeljstvo i zaštitu okoliša, Franjevački trg 7, Varaždin
15. Javna ustanova za upravljanje zaštićenim dijelovima prirode Varaždinske županije, Kratka 1, Varaždin
16. Općina Martijanec, Varaždinska ulica 64, Martijanec
17. Općina Sveti Đurđ, Ulica braće Radić 1, Sveti Đurđ
18. Općina Veliki Bukovec, Dravska ulica 19, Veliki Bukovec
19. Općina Mali Bukovec, Pavleka Miškine 14, Mali Bukovec
20. Općina Rasinja, Trg Sv. Florijana 2, Rasinja
21. Varkom d.d., Trg bana Jelačića 15, Varaždin

IV. OBAVIJEST O JAVNOJ RASPRAVI POZVANIM SUDIONICIMA



REPUBLIKA HRVATSKA
VARAŽDINSKA ŽUPANIJA
GRAD LUDBREG

Upravni odjel za financije i komunalni sustav
Odsjek za komunalni sustav, urbanizam i imovinu
KLASA: 350-02/21-01/04
URBROJ: 2186-16-03-02/3-22-45
LUDBREG, 08. ožujka 2022. god.

Radio Ludbreg,
Trg Sv. Trojstva 19,
Ludbreg 42230

Predmet: **Objava poziva na javnu raspravu u postupku donošenja izmjena i dopuna prostorno planske dokumentacije**
- dostavlja se

Poštovani,

molimo Vas da u periodu od 10.ožujka 2022. do 25.ožujka 2022. godine objavljujete poziv – obavijest svim zainteresiranima.

— Tekst za objavu —

U postupku donošenja izmjena i dopuna prostorno planske dokumentacije, Grad Ludbreg poziva Vas na sudjelovanje u javnoj raspravi.

Javni uvid u prijedlog izmjena i dopuna Plana trajat će 15 dana, u vremenu od 10. ožujka 2022. godine do 25. ožujka 2022. godine. U tom vremenu prijedlozi Plana bit će izloženi na javni uvid u prostorijama Upravnog odjela za financije i komunalni sustav, Odsjek za komunalni sustav, urbanizam i imovinu Grada Ludbrega, Trg Svetog Trojstva 14, te na službenoj internet stranici Grada Ludbrega.

Javno izlaganje Plana održati će se dana 23. ožujka 2022. godine u vijećnici Centra za kulturu i informiranje "Dragutin Novak" Ludbreg, Trg Sv. Trojstva 19, Ludbreg te u skladu sa donesenim mjerama stožera civilne zaštite, sa početkom prema slijedećem rasporedu:

- Prostorni plan uređenja Grada Ludbrega u 10:00 sati;
- Urbanističkog plana uređenja Ludbreg u 10:30 sati;

U slučaju novih strožih mjera stožera civilne zaštite koje bi onemogućavale održavanje javnog izlaganja, isto će se izvršiti putem video linka, a o čemu će se dati obavijest na službenim mrežnim stranicama Grada Ludbrega.

Pitanja i primjedbe na prijedlog Plana mogu se davati na javnom izlaganju, te u pismenom obliku do završetka javnog uvida, zaključno sa 25. 03. 2022. godine u skladu s člankom 100. Zakona o prostornom uređenju.

— Kraj teksta za objavu —

Sa štovanjem,

Stručni suradnik za prostorno uređenje i graditeljstvo:

Ivan Filipašić, bacc.ing.aedif.

(e-pošta: ivan.filipasac@ludbreg.hr)

099 210 97 26



V. PRESLIKE OBJAVE JAVNE RASPRAVE

Prilog: objava na mrežnim stranicama Ministarstva prostornog uređenja, graditeljstva i državne imovine (<https://mpgi.gov.hr>)



REPUBLIKA HRVATSKA
Ministarstvo prostornoga uređenja,
graditeljstva i državne imovine

Naslovnica > O Ministarstvu > Djelokrug > Prostorno uređenje > Prostorni planovi > Informacije o planovima i
zradi > Informacije o javnim raspravama >

Informacije o javnim raspravama

18.03.2022. - Informacija o javnoj raspravi o prijedlogu V. Izmjena i dopuna Prostornog plana uređenja Grada Ludbrega

/UserDocsImages//dokumenti/Prostorno/Planovi/Rasprave//8.3.2022.Ludbreg.PPU.pdf
18.03.2022. | pdf (92kb)

18.03.2022. - Informacija o javnoj raspravi o prijedlogu III. Izmjena i dopuna Prostornog plana uređenja Općine Martijanec

/UserDocsImages//dokumenti/Prostorno/Planovi/Rasprave//8.3.2022.Martijanec.pdf
18.03.2022. | pdf (337kb)

18.03.2022. - Informacija o javnoj raspravi o prijedlogu VI. Izmjena i dopuna Urbanističkog plana uređenja Ludbreg

/UserDocsImages//dokumenti/Prostorno/Planovi/Rasprave//8.3.2022.Ludbreg.UPU.pdf
18.03.2022. | pdf (93kb)

18.03.2022. - Informacija o javnoj raspravi o prijedlogu Izmjena i dopuna (V) Generalnog urbanističkog plana grada Knina

/UserDocsImages//dokumenti/Prostorno/Planovi/Rasprave//8.3.2022.Knin.GUP.pdf
18.03.2022. | pdf (144kb)

17.03.2022. - Informacija o javnoj raspravi o prijedlogu X. Izmjena i dopuna Prostornog plana uređenja grada Belišća

/UserDocsImages//dokumenti/Prostorno/Planovi/Rasprave//7.3.2022.Belisce.PPU.pdf
17.03.2022. | pdf (263kb)

17.03.2022. - Informacija o javnoj raspravi o prijedlogu VIII. Izmjena i dopuna Urbanističkog plana uređenja grada Belišća

/UserDocsImages//dokumenti/Prostorno/Planovi/Rasprave//7.3.2022.Belisce.UPU.pdf
17.03.2022. | pdf (270kb)

17.03.2022. - Informacija o javnoj raspravi o prijedlogu II. Izmjena i dopuna Urbanističkog plana uređenja "Lungo mare", Grada Pula

/UserDocsImages//dokumenti/Prostorno/Planovi/Rasprave//7.3.2022.Pula.pdf
17.03.2022. | pdf (2120kb)

17.03.2022. - Informacija o ponovnoj javnoj raspravi o prijedlogu V. Izmjena i dopuna Prostornog plana uređenja Općine Selnica

Prilog: objava na mrežnim stranicama

3/3/22, 1:25 PM Zaključak o utvrđivanju i upućivanju na javnu raspravu Prijedloga V. Izmjena i dopuna prostornog plana uređenja Grada Ludbreg...

The screenshot shows the website of the City of Ludbreg. At the top, there is a navigation menu with links for 'Početna', 'O Ludbregu', 'Vijesti iz:', 'Projekti', 'Za građane', 'Za poduzetnike', 'Dokumenti', and 'Kontakt'. Below the navigation is a large banner image with the title 'IZMJENE I DOPUNE PROSTORNOG PLANA UREĐENJA GRADA LUDBREGA'. To the left of the banner is a sidebar with a list of categories: 'Uprava:', 'Gradonačelnik', 'Gradsko vijeće', 'Upravna tijela Grada Ludbrega', 'Mjesni odbori', and 'Tvrtke i ustanove'. Below the banner is a text block containing the following information: 'Gradonačelnik Grada Ludbrega donosi zaključak o utvrđivanju i upućivanju na javnu raspravu Prijedloga V. Izmjena i dopuna prostornog plana uređenja Grada Ludbrega. Javni uvid u prijedlog Plana traje 15 dana, u vremenu od 16.03.2022. godine do 26.03.2022. godine. Javna izlaganja Plana održat će se dana 23. ožujka 2022. godine u 10:00 sati u sjednici Centra za kulturu i informiranje "Dragutin Novak" Ludbreg, Trg Sv. Trojstva 18, Ludbreg te u skladu sa donesenim mjerama stizava dužine zaštitu. Cijeli tekst Zaključka pronađite ovdje.' Below this text is another paragraph: 'Također je donjet i Zaključak o utvrđivanju i upućivanju na javnu raspravu Prijedloga VI. Izmjena i dopuna urbanističkog plana uređenja i udobreg. Javni uvid u prijedlog Plana traje 15 dana, u od 16.03.2022. godine do 26.03.2022.godine. Javna izlaganja Plana održat će se dana 23. ožujka 2022. godine u 10:00 sati u sjednici Centra za kulturu i informiranje "Dragutin Novak" Ludbreg, Trg Sv. Trojstva 18, Ludbreg te u skladu sa donesenim mjerama stizava dužine zaštitu.' At the bottom of the page, there is a URL: 'https://ludbreg.hr/zakljucak-o-utvrdivanju-i-upucivanju-na-javnu-raspravu-prijedloga-v-izmjena-i-dopuna-prostornog-plana-uredenje-grada-ludbrega/' and a page number '1/3'. On the right side of the page, there are several logos and icons, including 'GRADSKO VJEĆE', 'STUČNA IZLAGANJA ZAŠTITE OKOLIŠA I LUDBREGA', 'Mjesni odbori', 'POSREDOVANJE U PROMETU NEKRETNOSTI', 'INFORMACIJE ZA INVESTITORE', and 'imovina'.

G
Ludbrega (<https://ludbreg.hr>)

rada



se donose tim mjerama etožera, o vline zaštite.
Cijeli tekst Za djučka proč itaj tu ovdje.

U slučaju novih strožih mjera služora, o vline zaštite koje bi onemogućavale održavanje javnog izlaganja, istu će se izvršiti putem viden javni, a o čemu će se čiti obavijest na službeni m mrežnim stranicama Grada Ludbrega.



Prijedlogi Plana za javnu raspravu dostupni su na ovdje.

Share: [f](#) [t](#) [in](#) [p](#)



Povezani članci



06/03/2022

Predstava Kerekesh teatra 'Ja, trudnica'

» Saznajte više



09/03/2022

Projekt „STOP cyberbullyingu“

» Saznajte više



07/03/2022

Povjerenstvo za ravnopravnost spolova obilježilo Međunarodni dan žena

» Saznajte više



NATJEČAJI I OGLASI

[Natječaj u](#)

[izjave – skup i prodaja](#)

[Završeni natječaj i oglasi](#)

VAŽNIJI OBRASCI

[Odsjek za društvene djelatnosti i socijalnu skrb](#)

[Odsjek za komunalni sustav, urbanizam i imovinu](#)

[Odsjek za razvojne projekte, poduzetništvo i turizam](#)



Raspored dvorana –

955.14.0
14035
Dovan oca
OCTAL
2022-14-03

OŽUJAK, 2022

Nova slika
14035

REPUBLIKA HRVATSKA
MINISTARSTVO ZDRAVSTVA
 Ulica Matije Gupca 4
 10000 Zagreb
 Telefon: 01 48 51 31 00
 Fax: 01 48 51 31 01
 E-pošta: ministarstvo@zdr.hr

ZAKLJUČAK
 o provedbi hitnog zdravstvenog nadzora i kontroliranja higijene i kvalitete hrane u ustanovi: **POSUŠNOG PLANA I FEDERACIJE GRATA LUTERACA**

Ustanova za starije osobe i osobe s ograničenim fizičkim mogućnostima, **POSUŠNOG PLANA I FEDERACIJE GRATA LUTERACA** u Zagrebu, ul. Matije Gupca 4/II.

Ustanova je podložna hitnom zdravstvenom nadzoru i kontroliranju higijene i kvalitete hrane od **20.04.2022. godine do 20.04.2022. godine**, u skladu s odredbama čl. 13. stavak 1. i čl. 13. stavak 2. Zakona o zaštiti zdravlja ljudi u javnim ustanovama (NN 111/21).

Ustanova je podložna hitnom zdravstvenom nadzoru i kontroliranju higijene i kvalitete hrane od **20.04.2022. godine do 20.04.2022. godine**, u skladu s odredbama čl. 13. stavak 1. i čl. 13. stavak 2. Zakona o zaštiti zdravlja ljudi u javnim ustanovama (NN 111/21).

Ustanova je podložna hitnom zdravstvenom nadzoru i kontroliranju higijene i kvalitete hrane od **20.04.2022. godine do 20.04.2022. godine**, u skladu s odredbama čl. 13. stavak 1. i čl. 13. stavak 2. Zakona o zaštiti zdravlja ljudi u javnim ustanovama (NN 111/21).

Ustanova je podložna hitnom zdravstvenom nadzoru i kontroliranju higijene i kvalitete hrane od **20.04.2022. godine do 20.04.2022. godine**, u skladu s odredbama čl. 13. stavak 1. i čl. 13. stavak 2. Zakona o zaštiti zdravlja ljudi u javnim ustanovama (NN 111/21).

Ustanova je podložna hitnom zdravstvenom nadzoru i kontroliranju higijene i kvalitete hrane od **20.04.2022. godine do 20.04.2022. godine**, u skladu s odredbama čl. 13. stavak 1. i čl. 13. stavak 2. Zakona o zaštiti zdravlja ljudi u javnim ustanovama (NN 111/21).

REPUBLIKA HRVATSKA
MINISTARSTVO ZDRAVSTVA
 Ulica Matije Gupca 4
 10000 Zagreb
 Telefon: 01 48 51 31 00
 Fax: 01 48 51 31 01
 E-pošta: ministarstvo@zdr.hr

ZAKLJUČAK
 o provedbi hitnog zdravstvenog nadzora i kontroliranja higijene i kvalitete hrane u ustanovi: **POSUŠNOG PLANA I FEDERACIJE GRATA LUTERACA**

Ustanova za starije osobe i osobe s ograničenim fizičkim mogućnostima, **POSUŠNOG PLANA I FEDERACIJE GRATA LUTERACA** u Zagrebu, ul. Matije Gupca 4/II.

Ustanova je podložna hitnom zdravstvenom nadzoru i kontroliranju higijene i kvalitete hrane od **20.04.2022. godine do 20.04.2022. godine**, u skladu s odredbama čl. 13. stavak 1. i čl. 13. stavak 2. Zakona o zaštiti zdravlja ljudi u javnim ustanovama (NN 111/21).

Ustanova je podložna hitnom zdravstvenom nadzoru i kontroliranju higijene i kvalitete hrane od **20.04.2022. godine do 20.04.2022. godine**, u skladu s odredbama čl. 13. stavak 1. i čl. 13. stavak 2. Zakona o zaštiti zdravlja ljudi u javnim ustanovama (NN 111/21).

Ustanova je podložna hitnom zdravstvenom nadzoru i kontroliranju higijene i kvalitete hrane od **20.04.2022. godine do 20.04.2022. godine**, u skladu s odredbama čl. 13. stavak 1. i čl. 13. stavak 2. Zakona o zaštiti zdravlja ljudi u javnim ustanovama (NN 111/21).

Ustanova je podložna hitnom zdravstvenom nadzoru i kontroliranju higijene i kvalitete hrane od **20.04.2022. godine do 20.04.2022. godine**, u skladu s odredbama čl. 13. stavak 1. i čl. 13. stavak 2. Zakona o zaštiti zdravlja ljudi u javnim ustanovama (NN 111/21).

Ustanova je podložna hitnom zdravstvenom nadzoru i kontroliranju higijene i kvalitete hrane od **20.04.2022. godine do 20.04.2022. godine**, u skladu s odredbama čl. 13. stavak 1. i čl. 13. stavak 2. Zakona o zaštiti zdravlja ljudi u javnim ustanovama (NN 111/21).

KLASA: 132/22-01/01
UDLJUG: 2022. 03 10 22 03
Čakovec, 1. ožujka 2022.

Mediteranica u skladu s Zakonom, Hana Anđelić Žiga, Čakovec, krajolik
MATEJČAS

1. za općepoklapanje jednog koritnice (m) i na jedno mjesto 1. vrste - vodotiljnih koritnica (m) i na jedno mjesto 1. vrste - vodotiljnih koritnica (m) u skladu s odredbama čl. 13. stavak 1. i čl. 13. stavak 2. Zakona o zaštiti zdravlja ljudi u javnim ustanovama (NN 111/21).

2. za općepoklapanje jednog koritnice (m) i na jedno mjesto 1. vrste - vodotiljnih koritnica (m) u skladu s odredbama čl. 13. stavak 1. i čl. 13. stavak 2. Zakona o zaštiti zdravlja ljudi u javnim ustanovama (NN 111/21).

3. za općepoklapanje jednog koritnice (m) i na jedno mjesto 1. vrste - vodotiljnih koritnica (m) u skladu s odredbama čl. 13. stavak 1. i čl. 13. stavak 2. Zakona o zaštiti zdravlja ljudi u javnim ustanovama (NN 111/21).

4. za općepoklapanje jednog koritnice (m) i na jedno mjesto 1. vrste - vodotiljnih koritnica (m) u skladu s odredbama čl. 13. stavak 1. i čl. 13. stavak 2. Zakona o zaštiti zdravlja ljudi u javnim ustanovama (NN 111/21).

5. za općepoklapanje jednog koritnice (m) i na jedno mjesto 1. vrste - vodotiljnih koritnica (m) u skladu s odredbama čl. 13. stavak 1. i čl. 13. stavak 2. Zakona o zaštiti zdravlja ljudi u javnim ustanovama (NN 111/21).

6. za općepoklapanje jednog koritnice (m) i na jedno mjesto 1. vrste - vodotiljnih koritnica (m) u skladu s odredbama čl. 13. stavak 1. i čl. 13. stavak 2. Zakona o zaštiti zdravlja ljudi u javnim ustanovama (NN 111/21).

7. za općepoklapanje jednog koritnice (m) i na jedno mjesto 1. vrste - vodotiljnih koritnica (m) u skladu s odredbama čl. 13. stavak 1. i čl. 13. stavak 2. Zakona o zaštiti zdravlja ljudi u javnim ustanovama (NN 111/21).

8. za općepoklapanje jednog koritnice (m) i na jedno mjesto 1. vrste - vodotiljnih koritnica (m) u skladu s odredbama čl. 13. stavak 1. i čl. 13. stavak 2. Zakona o zaštiti zdravlja ljudi u javnim ustanovama (NN 111/21).

9. za općepoklapanje jednog koritnice (m) i na jedno mjesto 1. vrste - vodotiljnih koritnica (m) u skladu s odredbama čl. 13. stavak 1. i čl. 13. stavak 2. Zakona o zaštiti zdravlja ljudi u javnim ustanovama (NN 111/21).

10. za općepoklapanje jednog koritnice (m) i na jedno mjesto 1. vrste - vodotiljnih koritnica (m) u skladu s odredbama čl. 13. stavak 1. i čl. 13. stavak 2. Zakona o zaštiti zdravlja ljudi u javnim ustanovama (NN 111/21).

11. za općepoklapanje jednog koritnice (m) i na jedno mjesto 1. vrste - vodotiljnih koritnica (m) u skladu s odredbama čl. 13. stavak 1. i čl. 13. stavak 2. Zakona o zaštiti zdravlja ljudi u javnim ustanovama (NN 111/21).

12. za općepoklapanje jednog koritnice (m) i na jedno mjesto 1. vrste - vodotiljnih koritnica (m) u skladu s odredbama čl. 13. stavak 1. i čl. 13. stavak 2. Zakona o zaštiti zdravlja ljudi u javnim ustanovama (NN 111/21).

13. za općepoklapanje jednog koritnice (m) i na jedno mjesto 1. vrste - vodotiljnih koritnica (m) u skladu s odredbama čl. 13. stavak 1. i čl. 13. stavak 2. Zakona o zaštiti zdravlja ljudi u javnim ustanovama (NN 111/21).


14. za općepoklapanje jednog koritnice (m) i na jedno mjesto 1. vrste - vodotiljnih koritnica (m) u skladu s odredbama čl. 13. stavak 1. i čl. 13. stavak 2. Zakona o zaštiti zdravlja ljudi u javnim ustanovama (NN 111/21).

15. za općepoklapanje jednog koritnice (m) i na jedno mjesto 1. vrste - vodotiljnih koritnica (m) u skladu s odredbama čl. 13. stavak 1. i čl. 13. stavak 2. Zakona o zaštiti zdravlja ljudi u javnim ustanovama (NN 111/21).

16. za općepoklapanje jednog koritnice (m) i na jedno mjesto 1. vrste - vodotiljnih koritnica (m) u skladu s odredbama čl. 13. stavak 1. i čl. 13. stavak 2. Zakona o zaštiti zdravlja ljudi u javnim ustanovama (NN 111/21).

17. za općepoklapanje jednog koritnice (m) i na jedno mjesto 1. vrste - vodotiljnih koritnica (m) u skladu s odredbama čl. 13. stavak 1. i čl. 13. stavak 2. Zakona o zaštiti zdravlja ljudi u javnim ustanovama (NN 111/21).

18. za općepoklapanje jednog koritnice (m) i na jedno mjesto 1. vrste - vodotiljnih koritnica (m) u skladu s odredbama čl. 13. stavak 1. i čl. 13. stavak 2. Zakona o zaštiti zdravlja ljudi u javnim ustanovama (NN 111/21).



Tilneapac www.tilneapac.hr



VI. POPIS PRISUTNIH NA JAVNOM IZLAGANJU

Javno izlaganje - izmjene i dopune VI Urbanističkog plana uređenja Ludbreg u Ludbregu							
EVIDENCIJA NAZOČNIH - 23.03.2022. g.							
R.	Ime	Prezime	naseljeno mjesto	Šifra	Telefon	E-mail	Podpis
1.	IVAN	FILIPŠIĆ	GRAD LUDBREG				<i>IF</i>
2.	IRENA	KUČIHA	GRAD LUDBREG				<i>Irena Kučina</i>
3.	ANA	BARANŠIĆ	GRAD LUDBREG				<i>Ana</i>
4.	KRISTINA	NIČIĆ	ULOG MILAN NIČIĆ				<i>Kristina</i>
5.	BRANKO	RAK	GRAD LUDBREG				<i>BR</i>
6.							
7.							
8.							
9.							
10.							
11.							
12.							
13.							
14.							

VII. ZAPISNIK SA JAVNOG IZLAGANJA



REPUBLIKA HRVATSKA
VARAŽDINSKA ŽUPANIJA
GRAD LUDBREG

Upravni odjel za financije i komunalni sustav
Odsjek za komunalni sustav, urbanizam i imovinu
KLASA: 350-02/21-01/04
URBROJ: 2186-16-03-02/3-22-49
LUDBREG, 23. ožujka 2022. god.

ZAPISNIK

Sastavljen na javnom izlaganju u postupku donošenja šestih izmjena i dopuna Urbanističkog plana uređenja Ludbrega (u daljnjem tekstu „plan“) održanog dana 23. ožujka 2022. godine u prostoriji vijećnice Centra za kulturu i informiranje „Dragutin Novak“ u Ludbregu, Trg Sv. Trojstva 16 s početkom u 10:35 sati.

PRISUTNI:

1. Ivan Filipašić - stručni suradnik za prostorno uređenje i graditeljstvo, Grad Ludbreg;
2. Darko Martinec, Urbing d.o.o. - stručni izradivač plana;
3. Irena Kučina
4. Tena Baranašić
5. Darko Rak
6. Kristina Mirčetić-Petrin – ured ovlaštenog geodeta

Izlaganje je otvorio stručni suradnik za prostorno uređenje i graditeljstvo Grada Ludbrega Ivan Filipašić, pozdravivši prisutne.

U nastavku, pozdravio je predstavnika stručnog izradivača plans Urbing d.o.o., te predao riječ gospodinu Darku Martinec.

Uz prethodni pozdrav i zahvalu prisutnima na odazivu gospodin Martinec je je prethodno pripremljenu prezentaciju izložio na uvid i upoznao prisutne u do sada proveden postupak donošenja plana. U nastavku prezentacije predstavljen je prijedlog izmjena plana, a sve temeljem Odluke o donošenju izmjena i dopuna plana.

Prezentacija je potrajala dvadeset minuta. Nakon obrazloženja plana, riječ je prepuštena prisutnima.

Od strane geodetskog ureda upoznati smo sa zahtjevom o potrebi izmjena i parcelacije katastarskih čestica kod rekreacijskog centra Podravina u kojem se traži izmjena radi prilagodavanja novim projektima te omogućavanju novog pristupa postojećim izgrađenim građevinskim česticama. Zaključeno je kako zahtjev treba dostaviti Gradu Ludbregu u pismenom obliku te sa priloženim digitalnom verzijom prijedloga izmjena kako bi se razmotrile i ugradile u plan.

S obzirom da nije bilo daljnjih značajnijih pitanja vezanih na izmjene i dopune u tijeku, dodatnim obrazlaganjima plana i završnom riječi te zahvalom na sudjelovanju prisutnima, stručni suradnik Ivan Filipašić zaključio je izlaganje u 11:20 sati.

Zapisnik izradio:
Ivan Filipašić

VIII. POPIS SUDIONIKA U JAVNOJ RASPRAVI, OPIS MIŠLJENJA, PRIJEDLOGA I PRIMJEDBI NA PRIJEDLOG PLANA – ODREĐENJE O NJIHOVU PRIHVAĆANJU, DJELOMIČNOM PRIHVAĆANJU, NEPRIHVAĆANJU ILI AKO NISU RAZMATRANI IZ RAZLOGA PROPISANIH ZAKONOM

8.1. JAVNOPRAVNA TIJELA

br.	PODNOŠITELJ	SADRŽAJ PRIMJEDBE / PRIJEDLOGA	ODGOVOR
1.	<p>Ministarstvo kulture i medija, Uprava za zaštitu kulturne baštine, Konzervatorski odjel u Varaždinu KLASA:612-08/22-10/0010 URBROJ:532-05-02-08/5-22-5 15.03.2022.</p>	<p>Potrebno je korigirati tekstualni dio planske dokumentacije na slijedeći način:</p> <ul style="list-style-type: none"> - u članku 52., listi evidentiranih kulturnih dobara — E, rednom broju 2. potrebno je iz navoda obrisati kućne brojeve 26 i 27 jer su te zgrade navedene u listi kulturnih dobara u prijedlogu za zaštitu — PZ pod rednim brojem 2. 	<p>PRIHVAĆA SE. Navedeno je korigirano u Odredbama za provedbu članak 52.</p>
2.	<p>Zavod za prostorno uređenje Varždinske županije zavod@vzz.hr KLASA: 350-02/22-02/3 URBROJ: 2186-1-16/1-22-5 24.03.2022.</p>	<ul style="list-style-type: none"> - Pošto pojedine konkretne namjene i detaljni uvjeti gradnje unutar građevinskih područja naselja, kao i konkretna prostorna rješenja nisu u nadležnosti prostornog planiranja na razini županije, Zavod nije imao posebnih zahtjeva, te ukoliko su neke od predviđenih promjena vezane uz promjene planirane V. ID PPUG-a Ludbrega, potrebno je primjedbe i prijedloge dane za izradu tog dokumenta odgovarajuće primijeniti i za VI. ID UPU-a. - Obvezno je osigurati usklađenost VI. ID UPU-a Ludbrega s prostornim planom šireg područja (PPUG-om Ludbrega) na koji Zavod daje mišljenje o usklađenosti s PPŽ-om. Kako sukladno Zakonu o prostornom uređenju županijski zavodi ne daju mišljenje o usklađenosti ove razine prostornog plana s PPŽ-om, propisanu međusobnu usklađenost prostornih planova niže i više razine, te užeg i šireg područja trebaju osigurati Nositelj izrade i Stručni izrađivač. 	<p>NISU IMALI PRIMJEDBE.</p>
3.	<p>HAKOM KLASA: 350-05/22-01/76 URBROJ: 376-05-3-22-03 16.03.2022.</p>	<p>Potrebno je brisati odredbe navedene u članku 43. stavak 14. točka 2: "samostojeći antenski stupovi se ne mogu graditi u neposrednoj blizini područja namijenjenog za mješovitu, pretežito stambenu, društvenu (zdravstvena, socijalna, predškolska i školska) i turističku namjenu, te parkova i zaštićenih prirodnih i kulturnih dobara, a najmanja udaljenost je 400m od građevnih čestica građevina navedenih namjena u cilju smanjivanja zdravstvenih rizika od elektromagnetskog zračenja kao preventivne mjere nedovoljno istraženih</p>	<p>DJELOMIČNO SE PRIHVAĆA. U članku 43. stavak 14. točka 2. alineja 4. riječi "400" se zamjenjuju riječima "200". U članku 43. stavak 14. točka 2. alineja 5. brišu se riječi: ", kao i na druge građevine koje su bliže od 100 m od tih građevina".</p>

		<p>mogućih štetnih učinaka na zdravlje.</p> <p>- antenski prihvati se ne mogu postavljati na škole, dječje vrtiće, bolnice i građevine sličnih sadržaja, kao i na druge građevine koje su bliže od 100 m od tih građevina.”</p>	
--	--	---	--

8.2. FIZIČKE I PRAVNE OSOBE

br.	PODNOŠITELJ	SADRŽAJ PRIMJEDBE / PRIJEDLOGA	ODGOVOR
1.	<p>Igor Božić KLASA: 350-02/21-01/03 URBROJ: 15-22-87 23.03.2022.</p>	<p>a) Članak 21. točka 4. Omogućiti dogradnju postojeće građevine veće od 50% njene tlocrtne površine.</p> <p>b) Članak 24. točka 10. Dozvoliti manju udaljenost od susjednih čestica barem za građevine najveće etažne visine E — Po/Su+Pr+Pk</p> <p>c) Članak 29. Stavak 17. Dozvoliti udaljenost od susjednih čestica na 1,0 m</p> <p>d) Članak 67b. Stavak 1. točka 1.3. omogućiti prenamjenu bilo koje etaže građevine u poslovnu namjenu.</p>	<p>a) PRIHVAT SE. U članku 21. točka 4. mijenja se na način: "na postojećim građevinama (osim na građevinama koje su ozakonjene temeljem Zakona o postupanju s nezakonito izgrađenim zgradama) dozvoljava se rekonstrukcija i dogradnja uz zadržavanje postojeće udaljenosti od međe, s time da tlocrtna projekcija dogradnje ne bude veća od 50% tlocrtne površine postojeće građevine, uz poštivanje ostalih Planom propisanih lokacijskih uvjeta, osobito koji se odnose na udaljenost od susjednih građevina te iskorištenost i izgrađenost građevne čestice."</p> <p>b) DJELOMIČNO SE PRIHVAT. Članak 24. točka 10. mijenja se na način da se omogućava manja udaljenost za građevne čestice koje graniče sa javnom prometnom površinom te je minimalna udaljenost građevine od građevne čestice veća ili jednaka polovici njezine visine.</p> <p>c) PRIHVAT SE. U članku 29. stavak 17. dodane su riječi: "Izuzetno udaljenost može biti i manja, ali ne manja od 1,0 m u slučaju da smještaj građevine na susjednoj građevnoj čestici omogućava postizanje propisanog razmaka između građevina, pod uvjetom da se na jednoj strani građevne čestice osigura nesmetan prilaz na njezin stražnji dio najmanje širine 3,0 m. Na dijelu građevine koja je izgrađena na udaljenosti manjoj od 3,0 m od susjedne međe, ne mogu se projektirati niti izvoditi otvori, osim ako se na susjednoj građevnoj čestici nalazi javna površina (javni put, zelenilo i sl.)."</p> <p>d) PRIHVAT SE. U članku 67b. stavak 1. točka 1.3. mijenja se na način: "(zone M1) mješovita pretežito</p>

		<p>e) Članak 67b. Stavak 1. točka 1.4. omogućiti prenamjenu dijelova postojećih građevina iz poslovne u stambenu namjenu.</p>	<p>stambena namjena uz mogućnost prenamijene postojećih građevina ili njihovih dijelova, gdje bi prizemni dijelovi određene etaže građevina bile pretežito poslovne, ugostiteljske, te javne i društvene namjene radi poboljšanja funkcionalnosti dijelova naselja.</p> <p>Prilikom izdavanja akata za građenje potrebno je zadovoljiti uvjete uređivanja i razgraničenja površina prikazane u članku 6. Odredbi za provedbu, opće uvjete smještaja građevina i uređenja prostora prikazane u člancima 19., 20., 21., 24., 27. i 28., kao i posebne uvjete smještaja i gradnje višestambenih građevina iz članka 30."</p> <p>e) PRIHVACA SE. Članak 67b. stavak 1. točka 1.4. mijenja se na način: "(zone M2) mješovita pretežito poslovna namjena uz mogućnost prenamijene dijelova postojećih građevina u poslovne, ugostiteljske, stambene te javne i društvene namjene radi poboljšanja funkcionalnosti dijelova naselja".</p>
2.	<p>Kristina Mirčetić Petrin KLASA: 350-02/21-01/04 URBROJ: 15-22-47 23.03.2022.</p>	<p>Sukladno primjedbama na izlaganju UPU-a Grada Ludbrega, u privitku šaljem skicu izmjere i kopiju plana sa ucrtanom novom prometnicom na području „Podravine” prema parcelacijskom elaboratu.</p> <p>S obzirom da će nakon provedbe elaborata u KT i ZK biti takve čestice, trebalo bi tako i prikazati stanje u ovim izmjenama UPU-a i na kartografskim prikazima 1. Korištenje i namjena površina i 2.1. Prometna i ulična mreža. Trebalo bi pomaknuti i granicu površine javne i društvene namjene (D) tako da se poveća površina sportsko-rekreacijske namjene (R) i to prema novoj čestici 1286/2 kako je prikazano na priloženoj kopiji plana. Na tom dijelu je izgrađena atletska staza te je sve sportsko rekreacijske namjene.</p>	<p>PRIHVACA SE. Navedeno je korigirano na kartografskim prikazima 1. Korištenje i namjena površina i 2.1. Prometna i ulična mreža.</p>

IX. PRILOZI – PRESLIKE PRIMJEDBI, OČITOVANJA I PRIJEDLOGA SUDIONIKA JAVNE RASPRAVE

ZAVOD ZA PROSTORNO UREĐENJE VARAŽDINSKE ŽUPANIJE

KLASA: 350-02/22-02/3
URBROJ: 2186-1-16/1-22-5
Varaždin, 24.03.2022.

GRAD LUDBREG

Upravni odjel za financije i komunalni sustav
Odsjek za komunalni sustav, urbanizam i imovinu

Trg Svetog Trojstva 14
42 230 Ludbreg

Predmet: Izmjene i dopune prostorno-planske dokumentacije na području
Grada Ludbrega – očitovanje/mišljenje u javnoj raspravi
dostavlja se

Na temelju dostavljene posebne obavijesti o javnoj raspravi u postupku donošenja izmjena i dopuna prostorno planske dokumentacije Grada Ludbrega (dopis KLASA: 350-02/21-01/04, URBROJ: 2186-16-03-02/3-21-46 od 08. ožujka 2022. godine), te uvida u dokumentaciju stavljen u javni uvid putem dostavljene poveznice, kao i temeljem dnevnih zahtjeva Zavoda za prostorno uređenje Varaždinske županije (dalje u tekstu: Zavod) za izradu izmjena i dopuna prostorno-planske dokumentacije Grada Ludbrega, daje se slijedeće očitovanje, odnosno mišljenje prema članku 101. Zakona o prostornom uređenju („Narodne novine“ br. 153/13., 65/17., 114/18., 39/19. i 98/19.):

I. Prijedlog V. Izmjena i dopuna PROSTORNOG PLANA UREĐENJA GRADA LUDBREGA (dalje u tekstu: V. ID PPUG-a Ludbrega)

- A) Uskladenost V. ID PPUG-a Ludbrega s prostornim planom više razine – Prostornim planom Varaždinske županije („Službeni vjesnik Varaždinske županije“ br. 3/2000., 29/2006., 16/2009. i 96/2021.) - dalje u tekstu: PPŽ)

Zahjebi Zavoda dani u početnoj fazi izrade V. ID PPUG-a Ludbrega su ugovornom uvaženi i većim dijelom odgovarajuće ugrađeni u Prijedlog V. ID PPUG-a Ludbrega (prema navodima u obrazloženju i dijelom vidljivo kroz Odredbe za provedbu i Grafički dio Prijedloga V. ID PPUG-a Ludbrega). Međutim, pojedine elemente potrebno je doraditi i korigirati kako slijedi:

- Vežano uz proširenja građevinskih područja i promjene namjena, odnosno potrebu uvažavanja odredaba te mjera i smjernica utvrđenih za planiranje na lokalnoj razini iz točke 5. *Uvjeti određivanja građevinskih područja i korištenja izgrađenih i neizgrađenih dijelova područja* PPŽ-a potrebno je uskladiti/dopuniti odredbe članka 34. Odredbe za provedbu Prijedloga V. ID PPUG-a Ludbrega s kriterijima za minimalne veličine građevnih čestica prilikom formiranja novih građevnih čestica za nještošvitu, pretežito stambenu namjenu u uizgrađenim dijelovima građevinskog

područja naselja (točka 5.3.1. PPŽ-a). Manje minimalne veličine građevnih čestica mogu se dozvoliti prostornim planovima JLS-a za specifična područja ovisno o stanju u prostoru i prevladavajućem načinu parcelacije. Pri tome se ukazuje da se za ruralna područja ne preporučaju minimalne veličine čestica prilikom formiranja novih čestica za novu izgradnju.

- Konstatira se da koeficijent izgrađenosti u izdvojenim zonama gospodarske namjene prema članku 76. Odluci za provedbu PPUG-a Ludbrega nije u skladu s preporukama PPŽ-a (točkom 5.3.1. PPŽ-a). Osobito je upitan takav koeficijent izgrađenosti za zonu u kojoj se dozvoljava izgradnja gospodarskih građevina za uzgoj životinja iz članka 76a. Prijedloga V. ID PPUG-a Ludbrega (zona u naselju Apatija – prostorna cjelina 7.).

U predmetnoj cjelini 7. smatramo da nije prihvatljivo omogućiti svu izgradnju prema članku 93. i 94., s obzirom da je u okruženju moguće graditi druge građevine gospodarske, proizvodne i poslovne namjene. To se osobito odnosi na stambene građevine (koje nisu dozvoljene u izdvojenim građevinskim područjima izvan naselja niti prema Zakonu o prostornom uređenju), te građevine ugostiteljsko-turističke namjene.

Isto tako se konstatira da osnovni koeficijent izgrađenosti za građevine javne i društvene namjene (članka 65. Odluci za provedbu PPUG-a Ludbreg) nije u potpunosti u skladu s preporukama PPŽ-a.

- Ponovno se skroće pažnja da uvedenim promjenama prema ovim V. ID PPUG-a Ludbrega, a osobito promjenama namjena i propisivanjem pojedinih odredbi, ne bi smjelo doći do narušavanja tipologije izgradnje pojedinih naselja Grada Ludbrega, kao i odnosa prema građevinama društvene i sportsko-rekreacijske namjene i javnom zelenilu, odnosno do pogoršanja postojećeg stanja (možebito kroz generalno omogućavanje gradnje građevina za povremeno stanovanje u zonama stalnog stanovanja u pojedinim naseljima, omogućavanje gradnje građevina stalnog stanovanja u zoni povremenog stanovanja, daljnje smanjenje planiranih zelenih i sportsko-rekreacijskih površina i sl.).

- Vezano uz formiranje područja infrastrukturne namjene za proizvodnju vodika korištenjem obnovljivih izvora energije sunca i vode u naselju Sigetec Lubreški (prostorna cjelina 6.), a koja namjena nije bila vidljiva iz Odluke o izradi V. ID PPUG-a Ludbrega, nisu definirani nikakvi uvjeti izgradnje, niti je naveden kapacitet elektrana na obnovljive izvore energije, pa se predlaže iste definirati Prijedlogom V. ID PPUG-a Ludbrega u mogućoj mjeri (s obzirom na površinu same namjene može se pretpostaviti da se radi o građevinama lokalnog značaja, premda je izgradnja građevina navedenih namjena kandidirana od strane Grada Ludbrega za planiranje u PPŽ-u).

Ukazuje se na nesklad u tretiranju predmetne namjene u pojedinim dijelovima Prijedloga V. ID PPUG Ludbrega - u Odbinama za provedbu navodi se kao površina izvan građevinskog područja (članak 8.), u kartografskom prikazu 4.3. *Građevinska područja* je prikazano kao izdvojeno građevinsko područje izvan naselja, dok je u karti 1. Korištenje i namjena označeno simbolom koji nije naveden u tumaču znakovlja, a u Tablici 1. *Istak prostornih pokazatelja za namjenu površina* navodi pod *Izgrađene strukture izvan građevinskog područja naselja i površine izvan građevinskog područja*. Navedeno je potrebno uskladiti, odnosno jasno i nedvojbeno definirati.

S obzirom na blizinu rijeke Bednje i planiranog budućeg nasipa uz Bednju bilo bi svrhovito provjeriti mogućnost izgradnje u sjevernom dijelu novo planirane infrastrukturne namjene (osobito vezano uz potrebnu širinu i visinu nasipa, potreban prostor za izvođenje radova prilikom izgradnje nasipa i dr.).

- U dijelu Odredbi za provedbu kojima je izvršeno usklađenje s PPŽ-om u smislu da su dopunjene odredbe s odredbama iz PPŽ-a, ili usklađenje nije još izvršeno, a koje se odnose na građevine županijskog i državnog značaja, konstatira se da isto nije potrebno niti svrhovito, već je potrebno samo konstatirati da se takve građevine i površine nalaze na području grada Ludbrega i da su one planirane PPŽ-om, te se vezati na određene točke odredbi PPŽ-a. PPŽ-om su za takve građevine, površine i zahvate u prostoru definirane i odgovarajuće odredbe i uvjeti za provedbu, te će se iste u pravilu i provoditi prema PPŽ-u, a ne prema PPUG-u Ludbrega (primjerice: prometna i druga infrastruktura državnog i županijskog značaja, antenski stupovi elektroničke komunikacijske infrastrukture izvan građevinskog područja (članak 145. V. ID PPUG-a Ludbrega), istraživanje i eksploatacija mineralnih sirovina/uglijikovodika i geotermalne vode u energetske svrhe (članak 91b.), male hidroelektrane (članak 151b.), nasipi uz rijeku Bednju (članak 158a.) i dr.). S obzirom da su u grafičkom dijelu Prijedloga V. ID PPUG Ludbrega uclane pojedine planirane građevine državnog i županijskog značaja u skladu s PPŽ-om bilo bi svrhovito isto navesti i u članku 11. Odredbi za provođenje, u cilju sklapanja pojedinih dijelova PPUG-a Ludbrega (primjerice planirani nasip uz rijeku Bednju i retencija Segovina, male hidroelektrane na Bednji).
- Ukazuje se da bi područja za robinzonski smještaj (članak 118b. Prijedloga V. ID PPUG-a Ludbrega), ukoliko za njih ima interesa, trebalo planirati PPUG-om Ludbrega, a ne propisivati uvjete pod kojima se ova namjena treba planirati (uglavnom iz važećih propisa koji reguliraju ovu vrstu ugostiteljsko-turističke djelatnosti), u s obzirom da se ne predviđa izrada drugog prostorno-planskog dokumenta kojim bi se planirala ta namjena izvan građevinskog područja.
- S obzirom da u postupku izrade ovih V. ID PPUG Ludbrega nije bilo predviđeno potpuno usklađenje PPUG-a Ludbrega s PPŽ-om, odnosno 3. ID PPŽ-a donesenim krajem 2021. godine, usklađenje je potrebno osigurati prilikom sljedećih izmjena i dopuna PPUG-a Ludbrega.

B) Vezano uz tehničke elemente grafičkih dijelova V. Izmjena i dopuna PPUG-a i ostalo

- Topološka uređenost i georeferenciranost grafičkih dijelova V. ID PPUG-a Ludbrega u službenoj kartografskoj projekciji (ITRS koordinatnom sustavu) se navodi u *Obrazloženju*, no isto u ovoj fazi nije moguće provjeriti s obzirom da su na javnoj raspravi dostupni materijali samo u pdf formatu.
- Isto se odnosi i na Odluku o donošenju V. ID PPUG Ludbrega.
- Prije donošenja V. ID PPUG Ludbrega potrebno je temeljem članka 107. Zakona o prostornom uređenju zatražiti mišljenje ovog Zavoda o usklađenosti V. ID PPUG Ludbrega s PPŽ-om.

**II. Prijedlog VI. Izmjena i dopuna URBANISTIČKOG PLANA UREĐENJA
LUDBREGA** (dalje u tekstu: IV. ID UPU Ludbrega)

- Pošto pojedine konkretne namjene i detaljni uvjeti gradnje unutar građevinskih područja naselja, kao i konkretna prostorna rješenja nisu u nadležnosti prostornog planiranja na razini županije, Zavod nije imao posebnih zahtjeva, te ukoliko su neke od predviđenih promjena vezane uz promjene planirane V. ID PPUG-a Ludbrega, potrebno je primjedbe i prijedloge dane za izradu tog dokumenta odgovarajuće primijeniti i za VI. ID UPU-a.
- Obvezno je osigurati usklađenost VI. ID UPU-a Ludbrega s prostornim planom šireg područja (PPUG-om Ludbrega) na koji Zavod daje mišljenje o usklađenosti s PPŽ-om. Kako sukladno Zakonu o prostornom uređenju županijski zavodi ne daju mišljenje o usklađenosti ove razine prostornog plana s PPŽ-om, propisanu međusobnu usklađenost prostornih planova niže i više razine, te užege i šireg područja trebaju osigurati Nositelj izrade i Stručni izradivač.

S poštovanjem,



Na obavijest:

- Upravni odjel za prostorno uređenje i
graditeljstvo Varaždinske županije,
Stanka Vraza 4, 42 000 Varaždin

Kopija:

- Pismohrana



REPUBLIKA HRVATSKA
MINISTARSTVO KULTURE I MEDIJA

UPRAVA ZA ZAŠTITU KULTURNE BAŠTINE
KONZERVATORSKI ODJEL U VARAŽDINU

KLASA: 612-08/22-10/0010
URBROJ: 532-05-02-08/5-22-5
Varaždin, 15. 03. 2022.

REPUBLIKA HRVATSKA
VARAŽDINSKA ŽUPANIJA

Priloga: 24-03-2022	Org. jed:
350-02/21-01/04	03-213
532-02-48	

Grad Ludbreg
Upravni odjel za financije
i komunalni sustav
Trg Svetog Trojstva 14
42230 Ludbreg ✓

**PREDMET: Grad Ludbreg, VI. ID UPU Grada Ludbrega
- javna rasprava, mišljenje**

Temeljem članka 56. Zakona o zaštiti i očuvanju kulturnih dobara (NN 69/99, 151/03, 157/03, 87/09, 88/10, 61/11, 25/12, 138/12, 157/13, 152/14, 44/17, 90/18, 32/20, 62/20, 117/21), a vezano na sudjelovanje u javnoj raspravi u postupku donošenja izmjena i dopuna Prostorno planske dokumentacije na području Grada Ludbrega te zahtjev za davanjem mišljenja na Prijedlog VI. izmjena i dopuna Urbanističkog plana uređenja Grada Ludbrega, stručna služba ovog Odjela daje sljedeće mišljenje:

Ovome Odjelu dostavljena je posebna obavijest o javnoj raspravi u postupku donošenja izmjena i dopuna Prostorno planske dokumentacije na području Grada Ludbrega te zahtjev za davanjem mišljenja na Prijedlog VI. izmjena i dopuna Urbanističkog plana uređenja Grada Ludbrega KLASA: 350-02/21-01/04, URBROJ: 2186-16-03-02/3-22-46 od 8. 03. 2022. Uvidom u VI. izmjene i dopune Urbanističkog plana uređenja Grada Ludbrega, Prijedlog plana izrađivača URBING d.o.o., Zagreb te dokumentaciju ovog Odjela utvrđeno je da je izrađivač ugradio planske mjere kojima se neće, posredno ili neposredno, ugroziti kulturna baština te su, kao takve, prihvatljive.

Nadalje, potrebno je korigirati tekstualni dio planske dokumentacije na sljedeći način:

- u članku 52., listi evidentiranih kulturnih dobara – E. rednom broju 2. potrebno je iz navoda obrisati kućne brojeve 26 i 27 jer su te zgrade navedene u listi kulturnih dobara u prijedlogu za zaštitu – PZ pod rednim brojem 2.

Po ovlasti ministricе
1
Pročelnica:
dr.sc. Vesna Pascuttini-Juraga



O tome:

1. Dokumentacija, ovdje

Prijedlog izmjena PPU i UPU


Igor Božić

Prima: irena.kucina@ludbreg.hr

Pozdrav,

u prilogu šaljem prijedloge za izmjenu prostornog i urbanističkog plana

Lp,
Igor Božić

 **Prijedlog izmjena UPU i PPU Ludbreg.docx**
17K

23. ožujka 2022. u 08:35
REPUBLIKA HRVATSKA
VARAŽDINSKA ŽUPANIJA
GRAD LUDBREG

Primljeno:	23-03-2022	
Klasifikacijska oznaka	Org. jed.	
Unodšani broj	Prih.	Vrij.
15-22-87		

URBANISTIČKI PLAN UREĐENJA GRADA LUDBREGA

Članak 21. Stavak 4

Na postojećim građevinama (osim na građevinama koje su ozakonjene temeljem Zakona o postupanju s nezakonito izgrađenim zgradama) dozvoljava se rekonstrukcija i dogradnja uz zadržavanje postojećih udaljenosti od međe, s time da tlocrtna projekcija dogradnje ne bude veća od 50% tlocrtna površine postojeće građevine, uz poštivanje ostalih Planom propisanih lokacijskih uvjeta, osobito koji se odnose na udaljenost od susjednih građevina.

Mogućnost dogradnje postojeće građevine veće od 50% njene tlocrtna površine.

Članak 24.

uvjeti smještaja i načina gradnje građevina poslovnih djelatnosti u sklopu površina mješovite namjene (oznaka M1 i M2)

Stavak 10. najmanja udaljenost samostojeće građevine od susjednih čestica mora biti veća ili jednaka njezinoj visini, ali ne manja od 5,0 m

Dozvoliti manju udaljenost od susjednih čestica barem za građevine najveće etažne visine $E = Po/Su+Pr+Pk$

- S obzirom da u Gradu ne postoje potencijalne građevinske čestice za izgradnju poslovnih zgrada

Članak 29. Gradnja individualnih stambenih građevina

Stavak 17. najmanja udaljenost slobodnostojećih građevina i dijelova građevine od međe susjedne građevne čestice je 3,0 m

Dozvoliti udaljenost od susjednih čestica na 1,0 m

Članak 67b.

Stavak 1. 1.3. (zone M1) mješovita pretežito stambena namjena uz mogućnost prenamijene postojećih građevina ili njihovih dijelova, gdje bi prizemni dijelovi građevina bili pretežito poslovne, ugostiteljske, te javne i društvene namjene radi poboljšanja funkcionalnosti dijelova naselja.

Mogućnost prenamijene bilo koje etaže građevine u poslovnu namjenu.

Stavak 1. 1.4. (zone M2) mješovita pretežito poslovna namjena uz mogućnost prenamijene dijelova postojećih građevina u poslovne, ugostiteljske, te javne i društvene namjene radi poboljšanja funkcionalnosti dijelova naselja

Mogućnost prenamijene dijelova postojećih građevina iz poslovne u stambenu namjenu

PROSTORNI PLAN UREĐENJA GRADA LUDBREGA

Članak 32. Zona mješovite namjene

Prema namjeni i korištenju, uvjeti uređenja građevinskog područja naselja mješovite namjene utvrđeni su posebno za: • smještaj stambenih građevina, • smještaj gospodarskih djelatnosti, • smještaj društvenih i javnih djelatnosti • uređenje zelenih površina.

Mogućnost gradnje klijeti (posebno za naselje Vinogradi Ludbreški, koje se nalazi u istoj zoni)

Članak 59.

uvjeti smještaja i načina gradnje građevina poslovnih djelatnosti

Stavak 9. najmanja udaljenost samostojeće građevine od susjednih čestica mora biti veća ili jednaka njezinoj visini, ali ne manja od 5,0 m

Dozvoliti manju udaljenost od susjednih čestica barem za građevine najveće etažne visine $E = Po/Su+Pr+Pk$

Članak 82.

Za izgradnju građevina u zonama mješovite namjene - povremeno stanovanje propisuju se sljedeći posebni uvjeti:

Ukloniti uvjete:

- kota konačno zaravnatog terena ne smije biti niža od 15 cm od gornje kote temelja podzemne etaže na najnižem dijelu,
- krov mora biti kosi i to dvostručan između 30° i 45° nagiba,
- krovnište se na stropnu konstrukciju postavlja izravno, bez nadozida,
- tlocrtna projekcija mora biti izdužena, a sljeme krova mora biti usporedno s dužom stranom pročelja i slojnicom terena

Ivan Filipašić

Pošiljatelj: [redacted]
Poslano: 23. ožujka 2022. 13:34
Primatelj: Ivan Filipašić
Kopija: 'Irena Kučina'; 'Darko Rak'
Predmet: Izmjene UPU-a - prometna i ulična mreža
Privici: SKICA IZMJERE.pdf; KOPIJA PLANA PRINT.dwg

REPUBLIKA HRVATSKA
RAZDINSKA ŽUPANIJA
GRAD LUDBRÉG

Primljeno:	23-03-2022	Org. jed.
Klasifikacijska oznaka		
Uneseni broj	350-02/21-04/04	Pril. Vrij.
	15-02-47	


Poštovani,

Sukladno primjedbama na izlaganju UPU-a Grada Ludbrega, u prilogu šaljem skicu izmjere i kopiju plana sa ucrtanom novom prometnicom na području „Podravine“ prema parcelacijskom elaboratu. S obzirom da će nakon provedbe elaborata u KT i ZK biti takve čestice, trebalo tako i prikazati stanje u ovim izmjenama UPU-a i na kartografskim prikazima 1. Korištenje i namjena površina i 2.1. Prometna i ulična mreža. Trebalo pomaknuti i granicu površine javne i društvene namjene (D) tako da se poveća površina sportsko-rekreacijske namjene (R) i to prema novoj čestici 1286/2 kako je prikazano na priloženoj kopiji plana. Na tom dijelu je izgrađena atletska staza te je sve sportsko rekreacijske namjene.

Također, vezano za izgradnju građevina za povremeno stanovanje u zoni mješovite namjene novim odredbama PPU-a je propisano da je širina čestice određena čl.34 što je za sve građevne čestice jednako i to 12m (10m za dvojni objekt). S obzirom da je dozvoljena gradnja objekata za povremeno stanovanje do 50m², trebalo bi uzeti u obzir i zatečene širine čestica za takve objekte gdje je moguće zadovoljiti ostale uvjete – udaljenost objekta od međe i prolaz na česticu kraj objekta.

Zahvaljujem!
Srdačan pozdrav!

Kristina Mirčetić Petrin dipl.ing.geod.
Ured ovl.ing.geod. Milan Mirčetić

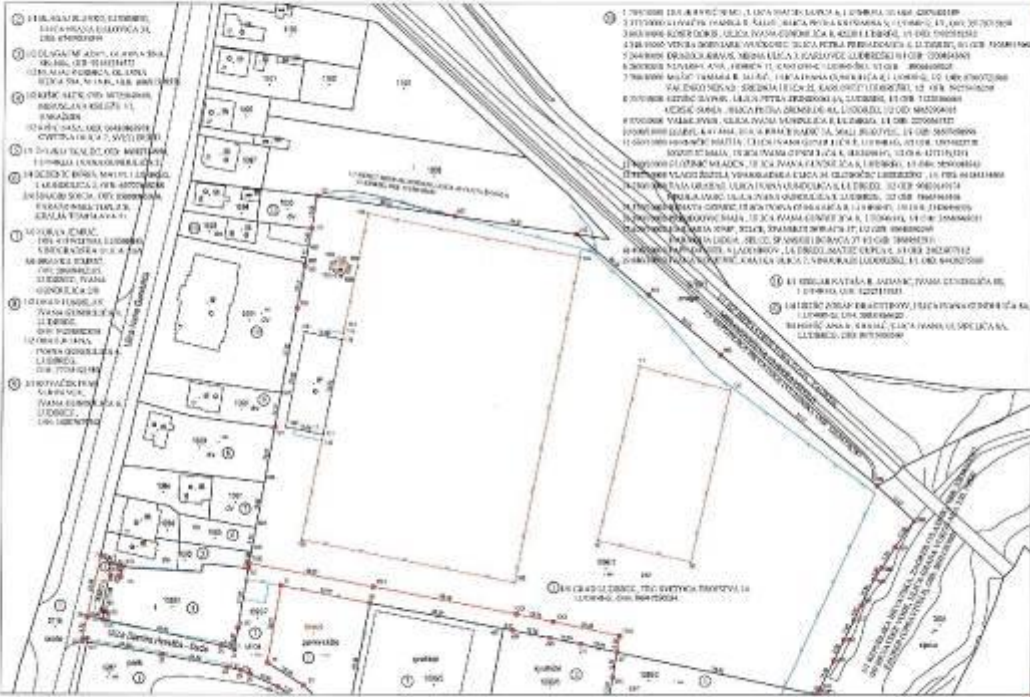


K.O. LUBREG 001 21014
DATUM: 04.08.2022
PROJEKCIJA: 2011/24
OSNOV: 1:500

INŽENJERING
Vojvoda Pavla 1, Lubreg
tel: +383 40 811 000, 000 811 001
E-mail: inženjering@inženjering.si
04 811 00000

SKICA IZMERE
Mjesta: 1:500
Datum: 04.08.2022

PROJEKCIJA: 2011/24

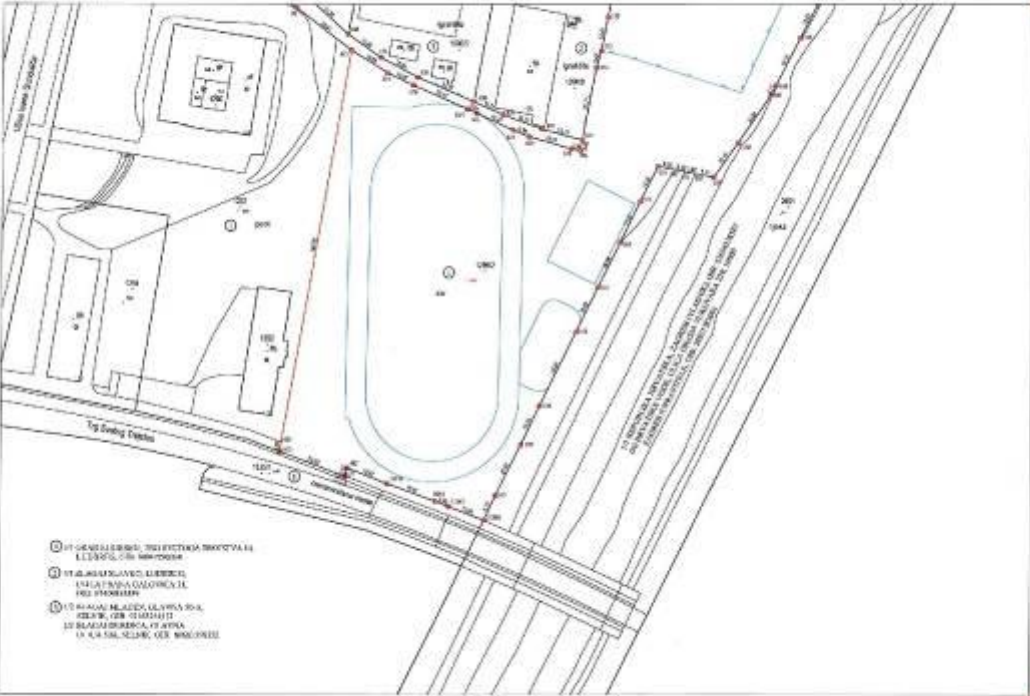


K.O. LUBREG 001 21014
DATUM: 04.08.2022
PROJEKCIJA: 2011/24
OSNOV: 1:500

INŽENJERING
Vojvoda Pavla 1, Lubreg
tel: +383 40 811 000, 000 811 001
E-mail: inženjering@inženjering.si
04 811 00000

SKICA IZMERE
Mjesta: 1:500
Datum: 04.08.2022

PROJEKCIJA: 2011/24





REPUBLIKA HRVATSKA
VARAŽDINSKA ŽUPANIJA
GRAD LUDBRÉG

Primljeno: 29-03-2022	
Kada treba biti riješeno	Org. jed.
350-02/21-01/04	03-213
Uredni broj	Pril. Vrij.
396-22-50	

KLASA: 350-05/22-01/76
URBROJ: 376-05-3-22-03
Zagreb, 16. ožujka 2022.

Republika Hrvatska
Varaždinska županija
Grad Ludbreg
Jedinstveni upravni odjel
Odsjek za prostorno uređenje, komunalne djelatnosti i imovinu
Trg Svetog Trojstva 14
42230 Ludbreg

PREDMET: Grad Ludbreg
VI. IZMJENE I DOPUNE URBANISTIČKOG PLANA UREĐENJA
GRADA LUDBREGA
-mišljenje u tijeku javne rasprave

Veza: Vaš dopis KLASA: 350-02/21-01/04, URBROJ: 2186-16-03-02/3-22-46, od 8. ožujka 2022.

Poštovani,

Hrvatska regulatorna agencija za mrežne djelatnosti (dalje: HAKOM) zaprimila je vaš dopis kojim tražite da na osnovu članka 97. Zakona o prostornom uređenju (NN br. 153/13, 65/17, 114/18, 39/19) i članka 25. stavka 2. i 3. Zakona o elektroničkim komunikacijama (NN br. 73/08, 90/11, 133/12, 80/13, 71/14 i 72/17) izda mišljenje na prijedlog VI. IZMJENE I DOPUNE URBANISTIČKOG PLANA UREĐENJA GRADA LUDBREGA za javnu raspravu.

Uvidom u dostavljeni prijedlog VI. IZMJENE I DOPUNE URBANISTIČKOG PLANA UREĐENJA GRADA LUDBREGA za javnu raspravu utvrđena je zapreka razvoju elektroničke komunikacijske infrastrukture u dijelu pokretnih komunikacija te stoga HAKOM izdaje **negativno mišljenje** na prijedlog PPU-a u tijeku javne rasprave.

Potrebno je brisati odredbe navedene u članku 43., stavak 14., točka 2:

„ samostojeći antenski stupovi se ne mogu graditi u neposrednoj blizini područja namijenjenog za nješovitu, pretežito stambenu, društvenu (zdravstvena, socijalna, predškolska i školska) i turističku namjenu, te parkova i zaštićenih prirodnih i kulturnih dobara, a najmanja udaljenost je 400 metara od građevnih čestica građevina navedenih namjena u cilju smanjivanja zdravstvenih rizika od elektromagnetskog zračenja kao preventivne mjere nedovoljno istraženih mogućih štetnih učinaka na zdravlje.

- antenski prihvatci se ne mogu postavljati na škole, dječje vrtiće, bolnice i građevine sličnih sadržaja, kao i na druge građevine koje su bliže od 100 m od tih građevina.”

Obrazloženje

U Republici Hrvatskoj (dalje: RH) mjere zaštite od elektromagnetskih polja propisuje Ministarstvo zdravstva Pravilnikom o zaštiti od elektromagnetskih polja (NN br. 146/14 i 31/19, dalje: Pravilnik Ministarstva zdravstva), a istima nije utvrđen parametar najmanje udaljenosti radijskih postaja od ostalih objekata u njihovoj okolini. Navedenim pravilnikom

HRVATSKA REGULATORNA AGENCIJA ZA MREŽNE DJELATNOSTI

Robertla Frangešu Mišanovića 5, 10010 Zagreb / OIB: 87990783661 / Tel: (01) 7007 007, Faks: (01) 7007 070 / www.hakom.hr

HRVATSKA REGULATORNA AGENCIJA ZA MREŽNE DJELATNOSTI

utvrđena su javna područja i područja povećane osjetljivosti za koja su propisane granične vrijednosti razina elektromagnetskih polja (dalje: EMP), kao i uvjeti koji moraju biti ispunjeni prilikom projektiranja, postavljanja i uporabe izvora EMP-a, odnosno baznih postaja. Sukladno Pravilniku Ministarstva zdravstva, vlasnici baznih postaja dužni su provesti prva i, svake druge kalendarske godine, periodička mjerenja izvora EMP-a u svrhu provjere usklađenosti bazne postaje s dopuštenim razinama EMP-a i o tome izvještavati Ministarstvo zdravstva.

Sama udaljenost izvora neionizirajućeg zračenja nije ključan parametar bitan za učinak na ljudsko tijelo, već je to ukupna razina EMP-a svih izvora na određenoj lokaciji, čija je granična vrijednost propisana Pravilnikom Ministarstva zdravstva i ne ovisi o vrsti tehnologije koja se koristi. Slijedom svega navedenog, smatramo kako propisivanjem minimalne sigurnosne udaljenosti od područja povećane osjetljivosti na kojoj se mogu postavljati izvori neionizirajućeg zračenja neće nužno povećati zaštitu zdravlja ljudi od elektromagnetskih polja radi izostavljanja ostalih parametara koji utječu na rasprostiranje elektromagnetskih valova u prostoru.

Drugim riječima, u određenim slučajevima će na manjoj udaljenosti od izvora neionizirajućeg zračenja biti ustanovljene niže razine elektromagnetskih polja nego na većim udaljenostima. S obzirom da je u RH nadležno Ministarstvo zdravstva već propisalo mjere zaštite od elektromagnetskih polja svih neionizirajućih izvora, pa tako i baznih postaja operatora mreža pokretnih komunikacija, nije jasna svrha propisivanja dodatnih mjera u dokumentima prostornog uređenja.

Navedeno predstavlja uvjet za dobivanje pozitivnog mišljenja na prijedlog predmetnog plana. Podsjećamo vas da je donošenje prostornog plana, bez pozitivnog mišljenja HAKOM-a na prijedlog plana, protivno odredbama Zakona o elektroničkim komunikacijama (NN br. 73/08, 90/11, 80/13, 71/14 i 72/17) te predstavlja tešku povredu zakona po članku 119, stavak 1. točka 4. Također, HAKOM upozorava naslov da je postupanje protivno članku 25. st. (3) ZEK-a okarakterizirano kao teška povreda ZEK-a, a koji prekršaj je opisan i kažnjiv po članku 119. st. (1) točki 4. i st. (2) ZEK-a.

S poštovanjem,

RAVNAJELJ
mr.sc. Miran Gosta
(elektronički potpisana ovlaštena osoba)

Dostaviti:

1. Naslovu preporučeno



MIRAN GOSTA

HR:30755391455



Telefon (kategorija): 01-75700210-10-21 (HRT:2022-00-10707-10-232)

Profilni: <https://www.poznat.hr/profil/miran-gosta>

Broj računa: 015118010044455138043075493498

Vjerodostojnost ovog dokumenta možete provjeriti putem registra QR koda. Ako je dokazano kleveta, prijavite nam putem e-pošte u djelatnosti zaštite, HAKOBN pružajući izvješće o radu osobe.

