



**REPUBLIKA HRVATSKA  
VARAŽDINSKA ŽUPANIJA  
OPĆINA BEDNJA  
Jedinstveni upravni odjel**

KLASA: 350-02/21-20/03  
URBROJ: 2186-13-01/01-24-167  
Bednja, 21. 03. 2024.g.

**PREDMET: Izvješće o ponovljenoj javnoj raspravi o Prijedlogu 4.  
Izmjena i dopuna Prostornog plana uređenja Općine Bednja**

Nositelj izrade  
**Općina Bednja**  
Jedinstveni upravni odjel

Pročelnik  
Martina Bačić,



Stručni izrađivač  
**Planimetar d.o.o.**

Voditelj izrade plana  
Romana Di Giusto, dipl.ing.arh.

**PLANIMETAR d.o.o.**  
Gornji Dragonožec

## **SADRŽAJ:**

1. Podaci iz objave ponovljene javne rasprave
2. Popis sudionika u ponovljenoj javnoj raspravi koji su pozvani posebnom obavijesti o ponovljenoj javnoj raspravi
3. Popis sudionika u ponovljenoj javnoj raspravi čija su mišljenja, prijedlozi i primjedbe na Prijedlog Izmjena i dopuna Plana prihvaćeni
4. Popis sudionika u ponovljenoj javnoj raspravi čija mišljenja, prijedlozi i primjedbe nisu razmatrani iz razloga propisanim Zakonom prostornom uređenju
5. Prijedlozi, mišljenja i primjedbe svih sudionika u ponovljenoj javnoj raspravi s obrazloženjem neprihvatanja/prihvatanja
6. Obvezni akti i drugi dokazi iz članka 103. Zakona o prostornom uređenju (Narodne novine br. 153/13, 65/17, 114/18, 39/19, 98/19 i 67/23)
  - 6.1 Zaključak načelnika
  - 6.2 Objava ponovljene javne rasprave
  - 6.3 Posebne obavijesti o objavi ponovljene javne rasprave
  - 6.4 Zapisnik s javnog izlaganja
7. Prijedlozi i primjedbe ostalih sudionika u ponovljenoj javnoj raspravi

## 1. Podaci iz objave ponovljene javne rasprave

4. Izmjene i dopune Prostornog plana uređenja Općine Bednja izrađuju se temeljem Odluke o izradi 4. Izmjena i dopuna Prostornog plana uređenja Općine Bednja koja je objavljena u “*Službenom vjesniku Varaždinske županije*” broj 71/21 (dalje u tekstu: Odluka).

Nositelj izrade i donošenja 4. Izmjena i dopuna Prostornog plana uređenja Općine Bednja je Jedinствeni upravni odjel Općine Bednja, a stručni izrađivač je tvrtka Planimetar d.o.o. iz Gornjeg Dragonošca (Zagreba).

Procedura izrade i donošenja 4. Izmjena i dopuna Prostornog plana uređenja Općine Bednja provodi se sukladno odredbama Zakona o prostornom uređenju („*Narodne novine*“ broj 153/13, 65/17, 114/18, 39/19, 98/19 i 67/23; dalje u tekstu: Zakon) i navedenoj Odluci. Temeljem članka 96. Zakona i Zaključka o utvrđivanju Prijedloga 4. Izmjena i dopuna Prostornog plana uređenja Općine Bednja te o objavi ponovljene javne rasprave (KLASA: 350-02/21-20/03, URBROJ: 2186-13-02/01-24-106 od 05. 02. 2024. godine) (*Prilog 6.1*), Jedinствeni upravni odjel kao Nositelj izrade i donošenja, objavio je ponovljenu javnu raspravu o Prijedlogu 4. Izmjena i dopuna Prostornog plana uređenja Općine Bednja.

Obavijest o ponovljenoj javnoj raspravi objavljena je u dnevnim novinama „*Varaždinske vijesti*“ 13. veljače 2024. godine, na mrežnoj stranici Općine Bednja 08. 02. 2024. godine, na mrežnoj stranici Ministarstva prostornoga uređenja, graditeljstva i državne imovine 08.02. 2024. godine, te na oglasnoj ploči Općine Bednja 08. 02. 2024. godine (*Prilog 6.2.*).

Ponovljena javna rasprava o Prijedlogu 4. Izmjena i dopuna Prostornog plana uređenja Općine Bednja započela je 15.02.2024. godine, završila 28.02.2024.. godine, a uvid se mogao izvršiti u prostorima Općine Bednja, Trg svete Marije 26, Bednja, svakog radnog dana od 9,00 do 15,00 sati, te na službenoj mrežnoj stranici Općine Bednja: [www.bednja.hr](http://www.bednja.hr).

Posebne obavijesti o ponovljenoj javnoj raspravi (*Prilog 6.3.*) dostavljene su u skladu s člankom 97. Zakona o prostornom uređenju.

Za vrijeme trajanja ponovljene javne rasprave organizirano je javno izlaganje koje je održano u prostoru Općine Bednja, Trg svete Marije 26, Bednja, dana 22.02.2024. godine u 11.00 sati. Zapisnik o javnom izlaganju je sastavni dio ovog Izvješća o ponovljenoj javnoj raspravi (*Prilog 6.4.*).

Prijedlozi i primjedbe na Prijedlog 4. Izmjena i dopuna Prostornog plana uređenja Općine Bednja mogli su se dati u zapisnik za vrijeme javnog izlaganja ili dostaviti pismeno Nositelju izrade plana u zadanom roku.

Sva očitovanja, primjedbe i prijedlozi, koje su dali sudionici u ponovljenoj javnoj raspravi u roku i na način određen Zakonom, obrađeni su i sastavni su dio ovog Izvješća. Ukupno je pristiglo 45 podnesaka.

## 2. Popis sudionika u ponovljenoj javnoj raspravi koji su pozvani posebnom obavijesti o javnoj raspravi

1. MINISTARSTVO GOSPODARSTVA I ODRŽIVOG RAZVOJA, Zagreb, Radnička cesta 80, Uprava za zaštitu prirode
2. MINISTARSTVO POLJOPRIVREDE, Zagreb, Ulica grada Vukovara 78  
Uprava za poljoprivredno zemljište, biljnu proizvodnju i tržište  
Uprava šumarstva, lovstva i drvne industrije
3. MINISTARSTVO KULTURE I MEDIJA, Uprava za zaštitu kulturne baštine, Konzervatorski odjel u Varaždinu, Varaždin, Gundulićeva 2
4. MINISTARSTVO UNUTARNJIH POSLOVA, Ravnateljstvo civilne zaštite,  
Područni ured civilne zaštite Varaždin, Varaždin, Kratka 1
5. HRVATSKA REGULATORNA AGENCIJA ZA MREŽNE DJELATNOSTI, Zagreb, Ulica Roberta Frangeša Mihanovića 9
6. MINISTARSTVO PROSTORNOGA UREĐENJA, GRADITELJSTVA I DRŽAVNE IMOVINE, Zagreb, Ulica Ivana Dežmana 10
7. MINISTARSTVO UNUTARNJIH POSLOVA, Policijska uprava Varaždinska, Varaždin, Ivana Milčetića 10,
8. MINISTARSTVO GOSPODARSTVA I ODRŽIVOG RAZVOJA, Zavod za zaštitu okoliša i prirode, Radnička cesta 80, 10000 Zagreb
9. HRVATSKE VODE, Vodnogospodarska ispostava za mali sliv „Plitvica-Bednja“, Varaždin, Medimurska 26
10. HRVATSKE CESTE d.o.o za upravljanje, građenje i održavanje državnih cesta, Zagreb, Vončinina 3, Sektor za pripremu, građenje i rekonstrukciju
11. ŽUPANIJSKA UPRAVA ZA CESTE VARAŽDINSKE ŽUPANIJE, Varaždin, Gajeva 2
12. Hrvatski operator prijenosnog sustava d.o.o., Zagreb, Kupaska 4  
Sektor za razvoj, priključenja, izgradnju i upravljanje imovinom, Zagreb
13. HEP - Operator distribucijskog sustava d.o.o. Elektra Varaždin, Kratka 3, Varaždin
14. ODAŠILJAČI I VEZE d.o.o., Zagreb, Ulica grada Vukovara 269d,
15. HRVATSKI TELEKOM d.d. Zagreb, Odjel za elektroničko komunikacijsku infrastrukturu, Harambašićeva 39, 10000 Zagreb
16. OT OPTIMA TELEKOM, Zagreb, Bani 75a
17. VIPnet d.o.o., Zagreb, Vrtni put 1
18. TELE2 d.o.o., Zagreb, Ulica grada Vukovara 269d
19. HRVATSKI TELEKOM d.d., Zagreb, Roberta Frangeša Mihanovića 9
20. HRVATSKE ŠUME d.o.o., Uprava šuma Koprivnica – Šumarija Ivanec, Vladimira Nazora 48, Ivanec
21. DRŽAVNA GEODETSKA UPRAVA, Zagreb, Gruška 20
22. DRŽAVNA GEODETSKA UPRAVA, Područni ured za katastar Varaždin, Vrazova 4
23. JAVNA USTANOVA ZA UPRAVLJANJE ZAŠTIĆENIM DIJELOVIMA PRIRODE VARAŽDINSKE ŽUPANIJE, Varaždin, Kratka 1,
24. TERMOPLIN d.d. Varaždin, V. Špinčića 78,
25. IVKOM d.d., Vladimira Nazora 56b, Ivanec
26. JAVNA USTANOVA ZA REGIONALNI RAZVOJ VARAŽDINSKE ŽUPANIJE, Stanka Vraza 4, Varaždin
27. HRVATSKA GOSPODARSKA KOMORA, Županijska komora Varaždin, Preradovićeve 17/II,
28. Upravna tijela Varaždinske županije, Franjevački trg 7, Varaždin:  
Upravni odjel za prostorno uređenje, graditeljstvo i zaštitu okoliša  
Upravni odjel za gospodarstvo i europske poslove,  
Upravni odjel za poljoprivredu i ruralni razvoj  
Upravni odjel za prosvjetu, kulturu i sport  
Upravni odjel za zdravstvo, socijalnu skrb, civilno društvo i hrvatske branitelje
29. Zavod za prostorno uređenje Varaždinske županije, Varaždin, Mali plac 1a.

**Hrvatska pošta** Croatian Post Inc. / Republika Hrvatska  
**ADVICE of receipt/of delivery/of payment**  
**POVRATNICA – Obavijest o prijmu/uručenju/isplati** P-21/CN 07

Office of posting: **42253 BEDNJA** Date: **19.02.2024**  
 Address of the item: **ZUC VARAZDIN**

Nature of the item/vrsta pošiljke:  
 Registered parcel  
 Postal parcel  
 Insured letter  
 Money order  
 Amount: \_\_\_\_\_

**AR** RG 42 587 511 1 HR

Meets on a destination/ispunjava se na odredištu:  
 The item mentioned above has been duly delivered  
 delivered  
 paid  
 Date: **19.02.2024**

Signature: **[Signature]**

Return to: **AR**  
 Name: **OPCINA BEDNJA**  
 Street and No.: **TRG SV. MARIE 26**  
 Locality and country: **42253 BEDNJA**

**Hrvatska pošta** Croatian Post Inc. / Republika Hrvatska  
**ADVICE of receipt/of delivery/of payment**  
**POVRATNICA – Obavijest o prijmu/uručenju/isplati** P-21/CN 07

Office of posting: **42253 BEDNJA** Date: **19.02.2024**  
 Address of the item: **HRVATSKE SUHE SUTARNA IVANEC**

Nature of the item/vrsta pošiljke:  
 Registered parcel  
 Postal parcel  
 Insured letter  
 Money order  
 Amount: \_\_\_\_\_

**AR** RG 42 587 524 4 HR

Meets on a destination/ispunjava se na odredištu:  
 The item mentioned above has been duly delivered  
 delivered  
 paid  
 Date: **19.02.2024**

Signature: **[Signature]**

Return to: **AR**  
 Name: **OPCINA BEDNJA**  
 Street and No.: **TRG SV. MARIE 26**  
 Locality and country: **42253 BEDNJA**

**Hrvatska pošta** Croatian Post Inc. / Republika Hrvatska  
**ADVICE of receipt/of delivery/of payment**  
**POVRATNICA – Obavijest o prijmu/uručenju/isplati** P-21/CN 07

Office of posting: **42253 BEDNJA** Date: **19.02.2024**  
 Address of the item: **TRKOF IVANEC**

Nature of the item/vrsta pošiljke:  
 Registered parcel  
 Postal parcel  
 Insured letter  
 Money order  
 Amount: \_\_\_\_\_

**AR** RG 42 587 528 9 HR

Meets on a destination/ispunjava se na odredištu:  
 The item mentioned above has been duly delivered  
 delivered  
 paid  
 Date: **19.02.2024**

Signature: **[Signature]**

Return to: **AR**  
 Name: **OPCINA BEDNJA**  
 Street and No.: **TRG SV. MARIE 26**  
 Locality and country: **42253 BEDNJA**

**Hrvatska pošta** Croatia Post Inc. / Republika Hrvatska  
**ADVICE of receipt of delivery of payment**  
**POVRATNICA – Obavijest o prijmu/uručenju/isplati** P-21/CN 07

Office of posting: **42253 BEDNJA** Date: **14-02-2024**  
 Address of the item: **VIP-ud. ZAGREB**

Nature of the item/vrsta pošiljke:  
 Registered Post parcel  
 Postal parcel  
 Insured letter  
 Money order

Amount: **5 HR**

Barcode: **AR RG 42 587 523 5 HR**

Meets on a destination: **RECEIVED**  
 Date: **14-02-2024**

Signature: **[Signature]**

Return to: **AR**  
 Name: **OPĆINA BEDNJA**  
 Street and n°: **TRG SV. MARIE 26**  
 Locality and country: **42253 BEDNJA**

**Hrvatska pošta** Croatia Post Inc. / Republika Hrvatska  
**ADVICE of receipt of delivery of payment**  
**POVRATNICA – Obavijest o prijmu/uručenju/isplati** P-21/CN 07

Office of posting: **42253 BEDNJA** Date: **14-02-2024**  
 Address of the item: **HRVATSKE COŠTICE ZAGREB**

Nature of the item/vrsta pošiljke:  
 Registered Post parcel  
 Postal parcel  
 Insured letter  
 Money order

Amount: **0 HR**

Barcode: **AR RG 42 587 520 0 HR**

Meets on a destination: **RECEIVED**  
 Date: **14-02-2024**

Signature: **[Signature]**

Return to: **AR**  
 Name: **OPĆINA BEDNJA**  
 Street and n°: **TRG SV. MARIE 26**  
 Locality and country: **42253 BEDNJA**

**Hrvatska pošta** Croatia Post Inc. / Republika Hrvatska  
**ADVICE of receipt of delivery of payment**  
**POVRATNICA – Obavijest o prijmu/uručenju/isplati** P-21/CN 07

Office of posting: **42253 BEDNJA** Date: **14-02-2024**  
 Address of the item: **MINISTARSTVO PROSTORNOG UREĐENJA ZAGREB**

Nature of the item/vrsta pošiljke:  
 Registered Post parcel  
 Postal parcel  
 Insured letter  
 Money order

Amount: **6 HR**

Barcode: **AR RG 42 587 515 6 HR**

Meets on a destination: **RECEIVED**  
 Date: **14-02-2024**

Signature: **[Signature]**

Return to: **AR**  
 Name: **OPĆINA BEDNJA**  
 Street and n°: **TRG SV. MARIE 26**  
 Locality and country: **42253 BEDNJA**

**Hrvatska pošta** Croatian Post Inc. REPUBLIC OF CROATIA  
**ADVICE of receipt of delivery of payment**  
**POVRATNICA — Obavijest o prijmu/uručenju/isplati** P-21/CN 07

Office of posting: **42253 BEDNJA** Date: **14-02-2024**  
 Address of the item: **HRVATSKA REGULATORNA**  
**AGENCIJA ZA IZVRSNE - DELATNOSTI**

Nature of the item/Vrsta pošiljke:  
 Registered post  
 Postal parcel  
 Insured letter  
 Money order

Amount: **42.58**

Meets on a destination/ispunjava se na odredištu  
 The item mentioned above has been  delivered  returned

Signature: *[Signature]*

Return to vratio:  
 Name: **OPĆINA BEDNJA**  
 Street and nr.: **TRG SV. MARIE 26**  
 Locality and country: **42253 BEDNJA**

Stamp: **AR** 14-02-2024

**Hrvatska pošta** Croatian Post Inc. REPUBLIC OF CROATIA  
**ADVICE of receipt of delivery of payment**  
**POVRATNICA — Obavijest o prijmu/uručenju/isplati** P-21/CN 07

Office of posting: **42253 BEDNJA** Date: **14-02-2024**  
 Address of the item: **HRVATSKI TELEKOM**

Nature of the item/Vrsta pošiljke:  
 Registered post  
 Postal parcel  
 Insured letter  
 Money order

Amount: **42.587.521**

Meets on a destination/ispunjava se na odredištu  
 The item mentioned above has been  delivered  returned

Signature: *[Signature]*

Return to vratio:  
 Name: **OPĆINA BEDNJA**  
 Street and nr.: **TRG SV. MARIE 26**  
 Locality and country: **42253 BEDNJA**

Stamp: **AR** 14-02-2024

**Hrvatska pošta** Croatian Post Inc. REPUBLIC OF CROATIA  
**ADVICE of receipt of delivery of payment**  
**POVRATNICA — Obavijest o prijmu/uručenju/isplati** P-21/CN 07

Office of posting: **42253 BEDNJA** Date: **14-02-2024**  
 Address of the item: **KONZERVATORSKI**  
**ODJEL VARAŽDIN**

Nature of the item/Vrsta pošiljke:  
 Registered post  
 Postal parcel  
 Insured letter  
 Money order

Amount: **42.587.503**

Meets on a destination/ispunjava se na odredištu  
 The item mentioned above has been  delivered  returned

Signature: *[Signature]*

Return to vratio:  
 Name: **OPĆINA BEDNJA**  
 Street and nr.: **TRG SV. MARIE 26**  
 Locality and country: **42253 BEDNJA**

Stamp: **AR** 14-02-2024

**Hrvatska pošta** Croatia Post Inc. / Republika Hrvatska **ADVICE of receipt of delivery of payment** POVRATNICA – Obavijest o prijmu/urudjenju/isplati **P-21/CN 07**

Office of posting / Mjesto odlozbe: **42253 BEDNJA** Date / Datum: **14.02.2024**

Address of the item / Adresna oznaka: **MINISTARSTVO GOSPODARSTVA I CRK. ZADUŽENJA IZ OBLASTI PROMETA IZ OBLASTI PROMETA**

Nature of the item/vrsta pošiljke:  Registered / Registrirano,  Postal parcel / Poštomatna poštomat,  Insured letter / Osigurana pisma,  Money order / Novčanica

Meets on a destination/spunjava se na odredištu:  Delivered / Isporučeno,  Date / Datum: **21.02.2024**

Signature / Potpis: *[Signature]*

Return to / Vratiti: **OPĆINA BEDNJA**  
**TRG SV. MARJE 26**  
**42253 BEDNJA**

AR 42 587 510 8 HR

**Hrvatska pošta** Croatia Post Inc. / Republika Hrvatska **ADVICE of receipt of delivery of payment** POVRATNICA – Obavijest o prijmu/urudjenju/isplati **P-21/CN 07**

Office of posting / Mjesto odlozbe: **42253 BEDNJA** Date / Datum: **14.02.2024**

Address of the item / Adresna oznaka: **MINISTARSTVO POLJOPRIVREDE**

Nature of the item/vrsta pošiljke:  Registered / Registrirano,  Postal parcel / Poštomatna poštomat,  Insured letter / Osigurana pisma,  Money order / Novčanica

Meets on a destination/spunjava se na odredištu:  Delivered / Isporučeno,  Date / Datum: **21.02.2024**

Signature / Potpis: *[Signature]*

Return to / Vratiti: **OPĆINA BEDNJA**  
**TRG SV. MARJE 26**  
**42253 BEDNJA**

AR 42 587 512 5 HR

**Hrvatska pošta** Croatia Post Inc. / Republika Hrvatska **ADVICE of receipt of delivery of payment** POVRATNICA – Obavijest o prijmu/urudjenju/isplati **P-21/CN 07**

Office of posting / Mjesto odlozbe: **42253 BEDNJA** Date / Datum: **14.02.2024**

Address of the item / Adresna oznaka: **ODASHJACI I VEZE**

Nature of the item/vrsta pošiljke:  Registered / Registrirano,  Postal parcel / Poštomatna poštomat,  Insured letter / Osigurana pisma,  Money order / Novčanica

Meets on a destination/spunjava se na odredištu:  Delivered / Isporučeno,  Date / Datum: **21.02.2024**

Signature / Potpis: **ODASHJACI I VEZE**  
**Ulica grada Vukovara 289D**

Return to / Vratiti: **OPĆINA BEDNJA**  
**TRG SV. MARJE 26**  
**42253 BEDNJA**

AR 42 587 517 3 HR



**Hrvatska pošta** Croatian Post Inc. / Republika Hrvatska  
**ADVICE of receipt of delivery of payment**  
**POVRATNICA — Obavijest o prijmu/urucanju/isplati** P-21/CN 07

Office of posting: **42533 BEDNJA** Date: **12/02/2024**

Address of the item: **DRZAVNA GOSPODSTVA UPRAVA ZAGREB**

Nature of the item/vrsta pošiljke:  
 Registered postal parcel  
 Registered letter  
 Non-registered letter  
 Money order

Amount: **210**

Meets on a destination: **210**

Signature: **[Signature]**

On postal service: **AR**

Name: **ORCINA BEDNJA**

Street and No.: **TRG SV. MARIE 26**

Locality and country: **42533 BEDNJA**

On 29 November 2022

**Hrvatska pošta** Croatian Post Inc. / Republika Hrvatska  
**ADVICE of receipt of delivery of payment**  
**POVRATNICA — Obavijest o prijmu/urucanju/isplati** P-21/CN 07

Office of posting: **42533 BEDNJA** Date: **12/02/2024**

Address of the item: **HUP - RAVNATELJNO C2, VARAZDIN**

Nature of the item/vrsta pošiljke:  
 Registered postal parcel  
 Registered letter  
 Non-registered letter  
 Money order

Amount: **5**

Meets on a destination: **5**

Signature: **[Signature]**

On postal service: **AR**

Name: **ORCINA BEDNJA**

Street and No.: **TRG SV. MARIE 26**

Locality and country: **42533 BEDNJA**

On 29 November 2022

**Hrvatska pošta** Croatian Post Inc. / Republika Hrvatska  
**ADVICE of receipt of delivery of payment**  
**POVRATNICA — Obavijest o prijmu/urucanju/isplati** P-21/CN 07

Office of posting: **42533 BEDNJA** Date: **12/02/2024**

Address of the item: **HRVATSKE VOJDE**

Nature of the item/vrsta pošiljke:  
 Registered postal parcel  
 Registered letter  
 Non-registered letter  
 Money order

Amount: **9**

Meets on a destination: **9**

Signature: **[Signature]**

On postal service: **AR**

Name: **ORCINA BEDNJA**

Street and No.: **TRG SV. MARIE 26**

Locality and country: **42533 BEDNJA**

On 29 November 2022

**Hrvatska pošta** Croatian Post Inc. / Republika Hrvatska  
**ADVICE of receipt/of delivery/of payment**  
**POVRATNICA — Obavijest o prijmu/urucenju/isplati** P-21/CN 07

Office of posting: **42253 BEDNJA** Date: **21.02.2024**  
 Address of the item: **OPĆINA USTANOVA ZA UPRAVLJANJE ZAJED. ZA PROSTORNO UREĐENJE**  
 Nature of the item/Vrsta pošiljke: **OPĆINA BEDNJA TRG SV. MARIE 26 42253 BEDNJA**

Registered Parcel Postal parcel Insured letter Registered letter  
 Amount: **5 HR**

Meets on a destination/Ispunjava se na odredištu  
 The item mentioned above has been duly delivered to addressee on **21.02.2024**  
 Delivered by: **POŠTARICA**

On postal service: **AR**  
 Stamp of the office receiving the advice: **OPĆINA BEDNJA TRG SV. MARIE 26 42253 BEDNJA**

**Hrvatska pošta** Croatian Post Inc. / Republika Hrvatska  
**ADVICE of receipt/of delivery/of payment**  
**POVRATNICA — Obavijest o prijmu/urucenju/isplati** P-21/CN 07

Office of posting: **42253 BEDNJA** Date: **21.02.2024**  
 Address of the item: **ZAJED. ZA PROSTORNO UREĐENJE**  
 Nature of the item/Vrsta pošiljke: **OPĆINA BEDNJA TRG SV. MARIE 26 42253 BEDNJA**

Registered Parcel Postal parcel Insured letter Registered letter  
 Amount: **9 HR**

Meets on a destination/Ispunjava se na odredištu  
 The item mentioned above has been duly delivered to addressee on **21.02.2024**  
 Delivered by: **POŠTARICA**

On postal service: **AR**  
 Stamp of the office receiving the advice: **OPĆINA BEDNJA TRG SV. MARIE 26 42253 BEDNJA**

**Hrvatska pošta** Croatian Post Inc. / Republika Hrvatska  
**ADVICE of receipt/of delivery/of payment**  
**POVRATNICA — Obavijest o prijmu/urucenju/isplati** P-21/CN 07

Office of posting: **42253 BEDNJA** Date: **21.02.2024**  
 Address of the item: **VARAŽDINSKA ŽUPANIJA**  
 Nature of the item/Vrsta pošiljke: **OPĆINA BEDNJA TRG SV. MARIE 26 42253 BEDNJA**

Registered Parcel Postal parcel Insured letter Registered letter  
 Amount: **5 HR**

Meets on a destination/Ispunjava se na odredištu  
 The item mentioned above has been duly delivered to addressee on **21.02.2024**  
 Delivered by: **POŠTARICA**

On postal service: **AR**  
 Stamp of the office receiving the advice: **OPĆINA BEDNJA TRG SV. MARIE 26 42253 BEDNJA**

**Hrvatska pošta** Croatian Post Inc. / Hrvatska pošta  
**ADVICE of receipt/of delivery/of payment**  
**POVRATNICA — Obavijest o prijmu/uručenju/isplati** P-21/CN 07

Office of posting: 42253 BEDNJA 13-02-2024  
 Address of the item: TERMOPLIK VARAZDIN  
 Nature of the item: Registered parcel  
 Amount: 2 HR  
 Barcode: AR RG 42 587 529 2 HR  
 Meets on a destination: 13-02-2024  
 Signature: TERMOPLIK VARAZDIN

Return to: Name: OPĆINA BEDNJA  
 Street and n°: TRG SV. MARIE 26  
 Locality and country: 42253 BEDNJA

**Hrvatska pošta** Croatian Post Inc. / Hrvatska pošta  
**ADVICE of receipt/of delivery/of payment**  
**POVRATNICA — Obavijest o prijmu/uručenju/isplati** P-21/CN 07

Office of posting: 42253 BEDNJA 13-02-2024  
 Address of the item: PODRUČNI VRED ZA VATAŠTAR, VARAZDIN  
 Nature of the item: Registered parcel  
 Amount: 1 HR  
 Barcode: AR RG 42 587 526 1 HR  
 Meets on a destination: 13-02-2024  
 Signature: [Signature]

Return to: Name: OPĆINA BEDNJA  
 Street and n°: TRG SV. MARIE 26  
 Locality and country: 42253 BEDNJA

**Hrvatska pošta** Croatian Post Inc. / Hrvatska pošta  
**ADVICE of receipt/of delivery/of payment**  
**POVRATNICA — Obavijest o prijmu/uručenju/isplati** P-21/CN 07

Office of posting: 42253 BEDNJA 13-02-2024  
 Address of the item: JURA VARAZDIN  
 Nature of the item: Registered parcel  
 Amount: 8 HR  
 Barcode: AR RG 42 587 506 8 HR  
 Meets on a destination: 13-02-2024  
 Signature: VARAZDINSKA ŽUPANIJA

Return to: Name: OPĆINA BEDNJA  
 Street and n°: TRG SV. MARIE 26  
 Locality and country: 42253 BEDNJA

**Hr** **ADVICE** receipt/of de **sym nt**  
**POVRAT** A — Obavijest ruca ju/

Office of posting  
 12253 BEDNJA 10/24  
 PU 1120

**AR** Stamp of the office receiving the  
 COUNTRIES OF ORIGIN  
 FOR POSTAL SERVICES

Nature of the item/vrsta pošiljke  
 Registered  
 Parcel  
 Insured  
 Registered letter

**AR** **RG** **II** **HR**

Meets on a destination/ispunjava se na odredištu  
 The item mentioned above been duly

The advice may signed by the addressee or, if the regulations of the  
 destination so provide, by another authorized person.  
 Ova obavijest može potpisati adresat ili, ako to predviđaju  
 pravilnici odredišta, i osoba ovlaštena za potpisivanje pošiljke.

12253 BEDNJA  
 TRG SV MARIE 26  
 12253 BEDNJA

**Hr** **ADVICE** receipt/of del /of sym  
**POVRAT** A — Obavijest ruca ju/

Office of posting  
 12253 BEDNJA 10/24  
 ELEKTR  
 VARAŽD

**AR** Stamp of the office  
 COUNTRIES OF ORIGIN  
 FOR POSTAL SERVICES

Nature of the item/vrsta pošiljke  
 Registered  
 Parcel  
 Insured  
 Registered letter

**AR** **RG** 42 587

Meets destination/ispunjava se na odredištu  
 The item mentioned above been duly  
 **1210**

The advice may signed by the addressee or, if the regulations of the  
 destination so provide, by another authorized person.  
 Ova obavijest može potpisati adresat ili, ako to predviđaju  
 pravilnici odredišta, i osoba ovlaštena za potpisivanje pošiljke.

OPCINA BEDNJA  
 TRG SV MARIE 26  
 12253 BEDNJA

**Hrvatska pošta** ADVICE receipt/of del /of aym  
POVRAT A – Obavijest mu ruce

Office of posting: **42253 BEDNJA** 2024  
Address of the returnee: **VARA**

Nature of the item/Vrsta pošiljke  
 Registered  
 Postal  
 Insured  
 International postbox

Barcode: **A RG 587 HR**

Meets on a destination/ispunjava se na odredištu  
 The item mentioned above has been duly received  
 paid  
 not paid

Return to: **OPĆINA BEDNJA TRG SV. MARIE 26 42253 BEDNJA**

Stamp: **AR**  
 State of the origin: **HR**  
 Date of issue: **18-02-2024**

The advice may be signed by the addressee or if the addressee is not at the destination by another authorized person. Ovlašćenost može preuzeti korisnik ili, ako se nalazi na odredištu, osoba ovlaštena osoba iz obitelji ili zaposlenik odgovarajućeg poduzeća ili osoba.

**Hrvatska pošta** ADVICE receipt del /of aym pt  
POVRAT A – Ob est mu ruce ju/ On postal service

Office of posting: **42253 BEDNJA**  
Address of the returnee: **OPĆINA TELEKOM**

Nature of the item/Vrsta pošiljke  
 Registered  
 Postal  
 Insured  
 International postbox

Barcode: **AR RG 42 587 522 7 HR**

Meets on a destination/ispunjava se na odredištu  
 The item mentioned above has been duly received  
 paid  
 not paid

Return to: **OPĆINA BEDNJA TRG SV. MARIE 26 422 BEDNJA**

Stamp: **AR**  
 State of the origin: **HR**  
 Date of issue: **29-02-2024**

The advice may be signed by the addressee or if the addressee is not at the destination by another authorized person. Ovlašćenost može preuzeti korisnik ili, ako se nalazi na odredištu, osoba ovlaštena osoba iz obitelji ili zaposlenik odgovarajućeg poduzeća ili osoba.

**3. Popis sudionika u ponovljenoj javnoj raspravi čija su mišljenja, prijedlozi i primjedbe na Prijedlog Izmjena i dopuna Plana prihvaćeni ili djelomično prihvaćeni:**

- Stjepan Jagarinec, [REDACTED]
- Stjepan Čičić, [REDACTED]
- Poljak Dragutin, [REDACTED]
- Poljak Ana, [REDACTED]
- Plavec Srećko, [REDACTED]
- Ljiljana Kramarić, [REDACTED] (djelomično)
- Štefica Cicmanović -Zimet, [REDACTED] (djelomično)
- Mladen Smiljan, [REDACTED]
- Đurđica Rohrer, [REDACTED] (djelomično)
- Vlado Medved, [REDACTED]
- Hrvatske ceste d.o.o., Vončinina 3, Zagreb
- Ministarstvo kulture i medija Konzervatorski odjel, Ivana Gundulića 2, Varaždin
- Darko Dubić, [REDACTED]
- Gabrijel Belčić, [REDACTED] (djelomično)
- Minka Maltarić, [REDACTED] (djelomično)
- Slavko Belčić, [REDACTED]
- Zdravko Belčić, [REDACTED] (djelomično)
- Ivan Dukarić, [REDACTED] (djelomično)
- Vlado Pernek, [REDACTED] (djelomično)
- Josip Šmintić, [REDACTED] (djelomično)
- Katica Vugrinski, [REDACTED] (djelomično)
- Velimir Sekol, [REDACTED] (2 primjedbe)
- Tušek d.o.o. [REDACTED] (djelomično)
- Valent Tušek, [REDACTED] (djelomično)
- Vjekoslav Žirovec, [REDACTED] (djelomično)
- David Husnjak, [REDACTED] (djelomično)
- Zavod za prostorno uređenje Varaždinske županije, Mali plac 1, Varaždin
- Melita Sajko, [REDACTED] (djelomično)
- Zoran Korpar, [REDACTED] (djelomično)
- Hrvatski operator prijenosnog sustava, Sektor za razvoj priključenja, izgradnju i upravljanje imovinom, Kupska 4, Zagreb

**4. Popis sudionika u ponovljenoj javnoj raspravi čija mišljenja, prijedlozi i primjedbe nisu razmatrani iz razloga propisanim Zakonom o prostornom uređenju**

Nema.

### 5. Prijedlozi, mišljenja i primjedbe svih sudionika u ponovljenoj javnoj raspravi s obrazloženjem neprihvatanja / prihvaćanja\*

Redni broj	Datum urudžbir. zahtjeva	SUDIONIK	PRIMJEDBA/PRIJEDLOG/OČITOVANJE (skraćeni tekst)	ODGOVOR/OBRASLOŽENJE
1.	16.02.2024. 15-24-110	<b>Stjepan Jagarinec</b> Zahtjeva se za [REDAKCIJA]	Podnositelj zahtjeva traži da se katastarska čestica 517, k.o. Trakošćan uvrsti u građevinsko zemljište.	<b>Primjedba se prihvaća.</b> Navedena katastarska čestica je već u Prijedlogu Plana za 1. javnu raspravu određena kao građevinsko područje (naselja), te se u tom smislu primjedba smatra prihvaćenom.
2.	16.02.2024. 15-24-111	<b>Stjepan Čičić</b> [REDAKCIJA]	Podnositelj zahtjeva traži da se katastarska čestica 546, k.o. Trakošćan uvrsti u građevinsko zemljište.	<b>Primjedba se prihvaća.</b> Navedena katastarska čestica je već u Prijedlogu Plana za 1. javnu raspravu određena kao građevinsko područje (naselja), te se u tom smislu primjedba smatra prihvaćenom.
3.	16.02.2024. 15-24-112	<b>Branko Bukvić</b> [REDAKCIJA]	Podnositelj zahtjeva traži da se katastarska čestica 455, k.o. Šaša uvrsti u građevinsko područje za potrebe prenamjene klijeti u kuću za odmor.	<b>Primjedba se ne prihvaća.</b> Navedenu katastarsku česticu nije moguće odrediti kao građevinsko područje (naselja) iz razloga što je udaljena od Planom utvrđenog građevinskog područja naselja.
4.	19.02.2024. 15-24-113	<b>Poljak Dragutin</b> [REDAKCIJA]	Podnositelj zahtjeva traži da se katastarske čestice 1958, 1959/2 i 1999, k.o. Bednja uvrste u građevinsko zemljište.	<b>Primjedba se prihvaća.</b> Navedene katastarske čestice su prenamijenjene u građevinsko područje (naselja).
5.	19.02.2024. 15-24-114	<b>Poljak Ana</b> [REDAKCIJA]	Podnositelj zahtjeva traži da se katastarska čestica 1959/1, k.o. Bednja uvrsti u građevinsku zonu.	<b>Primjedba se prihvaća.</b> Navedena katastarska čestica je prenamijenjena u građevinsko područje (naselja).
6.	19.02.2024. 15-24-115	<b>Plavec Srećko</b> [REDAKCIJA]	Podnositelj zahtjeva traži da se katastarska čestica 1957, k.o. Bednja uvrsti u građevinsko zemljište.	<b>Primjedba se prihvaća.</b> Navedena katastarska čestica je prenamijenjena u građevinsko područje (naselja).
7.	20.02.2024. 2186-1-24-116	<b>Termoplin d.d. Varaždin</b> Vjekoslava Spinčića 80, Varaždin	Podnositelj zahtjeva traži korekciju postojeće distributivne plinske mreže na kartografskom prikazu 2. Proizvodnja i cijevni transport plina, elektroenergetika. (Uz zahtjev je priložen grafički prikaz)	<b>Primjedba se ne prihvaća.</b> Podnositelj zahtjeva se nije očitovao u propisanom roku na Odluku o izradi Plana temeljem članka 90., te na temelju članka 101. Zakona o prostornom uređenju ("Narodne novine" broj 153/13, 65/17, 114/18, 39/19, 98/19 i 67/23) predložene izmjene nisu ugrađene u Plan.
8.	21.02.2024. 15-24-117	<b>Ljiljana Kramarić</b> [REDAKCIJA]	Podnositelj zahtjeva traži da se katastarska čestica 1122/3, k.o. Bednja uvrsti u građevinsko područje.	<b>Primjedba se djelomično prihvaća.</b> Dio navedene katastarske čestice koji je udaljen od granice groblja cca 10 m i više je određen kao građevinsko područje (naselja), dok se preostali dio čestice ne prenamijenjuje iz razloga

				spajanja građevinskog područja naselja s grobljem.
9. i 10.	22.02.2024. 15-24-118	Štefica Cicmanović - Zimet [REDACTED] [REDACTED]	Podnositelj zahtjeva traži da se katastarske čestice 5872, 6305, 6313, 6314, 6318, 6296, 6297 i 6298, k.o. Trakošćan odrede za namjenu robinzonskog turizma.	<b>Primjedba se djelomično prihvaća.</b> Mogućnost robinzonskog turizma u Prostornom planu uređenja Općine Bednja određena je simbolom na kartografskom prikazu u mj. 1:25.000. S obzirom na mjerilo prikaza, simbol se odnosi na šire područje u radijusu do najviše 400 m od simbola (zahvat se ne određuje katastarskim česticama), uz uvjet da površina zahvata u prostoru za robinzonski smještaj ne zadire u zaštićena područja što je detaljno određeno Odredbama za provođenje Plana. Planirane zahvate u okviru robinzonskog turizma potrebno je uskladiti s važećim zakonskim propisima.
11.	22.02.2024. 15-24-119	Mladen Smiljan [REDACTED] [REDACTED]	Podnositelj zahtjeva traži da se katastarska čestica 516/6, k.o. Trakošćan uvrsti u građevinsku zonu, ali kao cijela parcela.	<b>Primjedba se prihvaća.</b>
12.	22.02.2024. 15-24-120	Durdica Rohrer [REDACTED]	Podnositelj zahtjeva traži da se katastarska čestica 1122/1, k.o. Bednja uvrsti u građevinsko područje.	<b>Primjedba se djelomično prihvaća.</b> Veći dio navedene katastarske čestice koji je udaljen od granice groblja cca 10 m i više je određen kao građevinsko područje (naselja), dok se manji dio ne prenamijenjuje iz razloga spajanja građevinskog područja naselja s grobljem.
13.	23.02.2024. 15-24-121	Stjepan Čičić [REDACTED] [REDACTED]	Podnositelj zahtjeva traži da se katastarskim česticama 8392 i 8393, k.o. Trakošćan vrati status neizgrađenog dijela građevinskog područja naselja koji su izgubile zbog toga što se nalaze unutar ekološke mreže. Također navodi primjedbu na proceduru donošenja Izmjena i dopuna Plana.	<b>Primjedba se ne prihvaća</b> Prostornim planom Varaždinske županije određeno je da je potrebno izmjestiti neizgrađena građevinska područja iz ekološke mreže, te iz navedenog razloga nije moguće zadržati katastarsku česticu 8393 k.o. Trakošćan kao neizgrađeno građevinsko područje. Prostornim planom uređenja Općine nije moguće mijenjati već utvrđene granice područja ekološke mreže, te slijedom toga, katastarsku česticu 8392 koja niti u važećem Planu nije određena kao građevinsko područje, nije moguće izuzeti iz ekološke mreže. Procedura izrade IV. Izmjena i dopuna PPUO Bednja je provedena sukladno Zakonu o prostornom uređenju ("Narodne



				<i>novine” broj 153/13, 65/17, 114/18, 39/19, 98/19 i 67/23).</i>
14.	23.02.2024. 15-24-122	<b>Franjo Drakšić</b> [REDACTED]	Podnositelj zahtjeva traži da se katastarskoj čestici 8398, k.o. Trakošćan vrati status neizgrađenog dijela građevinskog područja naselja koji je izgubila zbog toga što se nalazi unutar ekološke mreže. Također podnosi primjedbu na proceduru donošenja Izmjena i dopuna Plana.	<b>Primjedba se ne prihvaća</b> Prostornim planom Varaždinske županije određeno je da je potrebno izmjestiti neizgrađena građevinska područja iz ekološke mreže, te iz navedenog razloga nije moguće zadržati katastarsku česticu 8398 k.o. Trakošćan kao neizgrađeno građevinsko područje. Prostornim planom uređenja Općine nije moguće mijenjati već utvrđene granice područja ekološke mreže. Procedura izrade IV. Izmjena i dopuna PPUO Bednja je provedena sukladno Zakonu o prostornom uređenju (“Narodne novine” broj 153/13, 65/17, 114/18, 39/19, 98/19 i 67/23).
15.	23.02.2024. 15-24-123	<b>Nenad Pavlinić</b> [REDACTED]	Podnositelj zahtjeva traži da se katastarskoj čestici 8397, k.o. Trakošćan vrati status neizgrađenog dijela građevinskog područja naselja koji je izgubila zbog toga što se nalazi unutar ekološke mreže. Također, zahtjeva da se područje ekološke mreže ne primjenjuje na katastarske čestice 8396, 8387, 8388, 8391, 8421 i 8422 koje se nalaze unutar iste. Podnosi primjedbu na proceduru donošenja Izmjena i dopuna Plana.	<b>Primjedba se ne prihvaća</b> Prostornim planom Varaždinske županije određeno je da je potrebno izmjestiti neizgrađena građevinska područja iz ekološke mreže, te iz navedenog razloga nije moguće zadržati katastarsku česticu 8397 k.o. Trakošćan kao neizgrađeno građevinsko područje. Prostornim planom uređenja Općine nije moguće mijenjati već utvrđene granice područja ekološke mreže, te slijedom toga, katastarske čestice 8396, 8387, 8388, 8391, 8421 i 8422 nije moguće izuzeti iz ekološke mreže. Procedura izrade IV. Izmjena i dopuna PPUO Bednja provedena je sukladno Zakonu o prostornom uređenju (“Narodne novine” broj 153/13, 65/17, 114/18, 39/19, 98/19 i 67/23).
16.	23.02.2024. 15-24-124	<b>Vlado Medved</b> [REDACTED]	Podnositelj zahtjeva traži da se katastarska čestica 3432/6, k.o. Bednja uvrsti u građevinsko područje s obzirom da je smještena rubno uz građevinsko područje naselja.	<b>Primjedba se prihvaća.</b>
17.	23.02. 2024. 345-24-125	<b>Hrvatske ceste d.o.o.</b> Vončinina 3, Zagreb	Podnositelj zahtjeva konstatira da su njegovi zahtjevi prihvaćeni i ugrađeni u Plan.	<b>Primjedba se prihvaća.</b> S obzirom da podnositelj zahtjeva konstatira da se slaže s Prijedlogom Izmjena i dopuna Plana, u tom smislu se primjedba smatra prihvaćenom.
18.	23. 02. 2024. 376-24-126	<b>Hrvatska regulatorna agencija</b>	Podnositelj zahtjeva traži da se briše stavak 3., članka 124. koji	<b>Primjedba se ne prihvaća.</b> Prostornim planom Varaždinske

		<b>za mrežne djelatnosti</b> R. Frangeša-Mihanovića 9, Zagreb	glasi "Antenski prihvat ne mogu se postavljati na škole, dječje vrtiće i građevine sličnih sadržaja, kao i na druge građevine koje su bliže od 50 100 m od tih građevina". Podnositelj zahtjeva tvrdi da takva odredba nije u skladu sa uredbom o mjerilima razvoja elektroničke komunikacijske infrastrukture i druge povezane opreme (NN 131/12, 92/15 i 10/21).	županije je u poglavlju 6.2.8.4. određena udaljenost antenskih prihvata za ovu vrstu građevina sa ograničenjem udaljenosti od 100 m. Važećim Prostornim planom uređenja Općine Bednja je navedena udaljenost ograničena na 50 m, te je potrebno uskladiti uvjete s PPŽ-om, odnosno potrebno je udaljenost povećati na 100 m.
19.	26. 02. 2024. 15-24-127	<b>Ljubomir Briški</b> [REDACTED]	Podnositelj zahtjeva traži da se katastarske čestice 10388, 10389, 10396 i 10397, k.o. Šaša prenamijene u površine povremenog stanovanja.	<b>Primjedba se ne prihvaća.</b> Građevinsko područje za izdvojenu namjenu unutar naselja (povremeno stanovanje) je u naselju Šaša izgrađeno manje od 50% ukupne površine, te sukladno Zakonu o prostornom uređenju nije dopušteno proširenje.
20.	26. 02. 2024. 532-24-128	<b>Ministarstvo kulture i medija</b> <b>Konzervatorski odjel</b> Ivana Gundulića 2, Varaždin	Podnositelj zahtjeva konstatira da su njegovi zahtjevi prihvaćeni i ugrađeni u Plan.	<b>Primjedba se prihvaća.</b> S obzirom da podnositelj zahtjeva konstatira da se slaže s Prijedlogom Izmjena i dopuna Plana, u tom smislu se primjedba smatra prihvaćenom.
21.	27. 02. 2024. 15-24-129	<b>Darko Dubić</b> [REDACTED]	Podnositelj zahtjeva traži da se katastarske čestice 1734/2 i 1733, k.o. Bednja uvrste u građevinsku zonu.	<b>Primjedba se prihvaća.</b> Navedene katastarske čestice su prenamijenjene u građevinsko područje (naselja).
22.	27. 02. 2024. 15-24-130	<b>Gabrijel Belčić</b> [REDACTED]	Podnositelj zahtjeva traži da se katastarske čestice 1100 i 1101, k.o. Trakošćan uvrste u građevinsko područje.	<b>Primjedba se djelomično prihvaća.</b> Katastarska čestica 1100 k.o. Trakošćan je prenamijenjena u građevinsko područje (naselja), te se dio primjedbe koji se odnosi na tu česticu prihvaća, dok se dio primjedbe koji se odnosi na prenamjenu katastarske čestice 1101 ne prihvaća iz razloga što se navedena površina nalazi pod šumom.
23.	27. 02. 2024. 15-24-131	<b>Minka Maltarić</b> [REDACTED]	Podnositelj zahtjeva traži da se katastarske čestice 1570, 1119 i 1096, k.o. Trakošćan uvrste u građevinsko područje.	<b>Primjedba se djelomično prihvaća.</b> Katastarska čestica 1096 je već važećim Planom određena kao građevinsko područje naselja, te se taj dio primjedbe smatra prihvaćenim. Katastarska čestica 1570 k.o. Trakošćan je prenamijenjena u građevinsko područje (naselja), te se dio primjedbe koji se odnosi na tu česticu prihvaća, dok se dio primjedbe koji se odnosi na prenamjenu katastarske čestice 1119 ne

				prihvaća iz razloga što se navedena površina nalazi pod šumom.
24.	27. 02. 2024. 15-24-132	<b>Slavko Belčić</b> [REDACTED]	Podnositelj zahtjeva traži da se katastarska čestica 1097, k.o. Trakošćan uvrsti u građevinsko područje.	<b>Primjedba se prihvaća.</b> Navedena katastarska čestica je prenamijenjena u građevinsko područje (naselja).
25.	27. 02. 2024. 15-24-133	<b>Zdravko Belčić</b> [REDACTED]	Podnositelj zahtjeva traži da se katastarske čestice 1098 i 1099, k.o. Trakošćan uvrste u građevinsko područje.	<b>Primjedba se djelomično prihvaća.</b> Katastarska čestica 1099 k.o. Trakošćan je prenamijenjena u građevinsko područje (naselja), te je dio primjedbe koji se odnosi na tu česticu prihvaćen, dok se dio primjedbe koji se odnosi na prenamjenu katastarske čestice 1098 ne prihvaća iz razloga što se navedena površina nalazi pod šumom.
26.	27. 02. 2024. 15-24-134	<b>Ivan Dukarić</b> [REDACTED]	Podnositelj zahtjeva traži da se katastarske čestice 1102 i 1103, k.o. Trakošćan uvrste u građevinsko područje.	<b>Primjedba se djelomično prihvaća.</b> Katastarska čestica 1103 k.o. Trakošćan je u dijelu koji se nalazi rubno uz šumu prenamijenjena u građevinsko područje (naselja), dok se dio primjedbe koji se odnosi na prenamjenu preostalog dijela katastarske čestice 1103 i cijelu 1102 ne prihvaća iz razloga što se navedene površine nalaze pod šumom.
27.	27. 02. 2024. 15-24-135	<b>Vlado Pernek</b> [REDACTED]	Podnositelj zahtjeva traži da se katastarske čestice 1569 i 1109, k.o. Trakošćan uvrste u građevinsko područje.	<b>Primjedba se djelomično prihvaća.</b> Katastarska čestica 1569 k.o. Trakošćan je prenamijenjena u građevinsko područje (naselja), te se dio primjedbe koji se odnosi na tu česticu prihvaća. Primjedba na navedenu česticu s 1. javne rasprave nije bila prihvaćena, ali s obzirom da su u ponovljenoj javnoj raspravi podnesene primjedbe drugih sudionika u kojima je traženo da se čestice koje povezuju promatranu česticu i građevinsko područje naselja također prenamjene, ostvareni su uvjeti za prihvaćanje. Dio primjedbe koji se odnosi na prenamjenu katastarske čestice 1109 se ne prihvaća iz razloga što se navedena površina nalazi pod šumom.
28.	27. 02. 2024. 15-24-136	<b>Severina Buzina</b> [REDACTED]	Podnositelj zahtjeva traži da se katastarska čestica 7030, k.o. Trakošćan izuzme kao površina na kojoj je planiran kružni tok tj.	<b>Primjedba se ne prihvaća.</b> Rotor je ucrtan u PPUO Bednja na zahtjev Općine Bednja, a na temelju projektne dokumentacije

			da se kružni tok uopće ne planira na navedenoj lokaciji.	od županijske uprave za ceste Varaždinske županije.
29.	27. 02. 2024. 15-24-137	<b>Vlado Pernek</b> [REDACTED]	Podnositelj zahtjeva traži da se katastarske čestice 7031/1, 7032/1, 7880/1 i 7878/1, k.o. Trakošćan izuzmu kao površine na kojima je planiran kružni tok tj. da se kružni tok uopće ne planira na navedenoj lokaciji.	<b>Primjedba se ne prihvaća.</b> Rotor je ucrtan u PPUO Bednja na zahtjev Općine Bednja, a na temelju projektne dokumentacije od županijske uprave za ceste Varaždinske županije.
30.	27. 02. 2024. 15-24-138	<b>Josip Šmantić</b> [REDACTED]	Podnositelj zahtjeva traži da se katastarske čestice 7412, 7427, 7428, 7429, 7430, 7436, 7437, 7449 i 7452, k.o. Trakošćan prenamjene u građevinsku zonu.	<b>Primjedba se djelomično prihvaća.</b> Katastarske čestice 7412 i 7437, k.o. Trakošćan se već nalaze u građevinskom području za izdvojene namjene izvan naselja (zatečena izgradnja) kojemu se ovim Izmjenama i dopunama Plana ne mijenjaju granice, te se u tom smislu dio primjedbe koji se odnosi na te dvije čestice smatra prihvaćenim. Ostale navedene katastarske čestice nije moguće odrediti kao građevinsko područje (naselja) iz razloga što su udaljene od Planom utvrđenog građevinskog područja naselja.
31.	27. 02. 2024. 15-24-139	<b>Katica Vugrinski</b> [REDACTED]	Podnositelj zahtjeva traži da se katastarske čestice 8638, 8471, 8472, 8473, 8634, 8633, 6556, 6557 i 6558, k.o. Šaša uvrste u građevinsku zonu.	<b>Primjedba se djelomično prihvaća.</b> Katastarske čestice 6556, 6557 i 6558, k.o. Šaša su prenamijenjene u građevinsko područje (naselja) te se dio primjedbe koji se odnosi na te čestice prihvaća, dok se dio primjedbe koji se odnosi na prenamjenu ostalih čestica ne prihvaća iz razloga što su ili udaljene od građevinskog područja (naselja) ili se nalaze pod šumom ili s već određenim građevinskim područjem ne čine logičnu prostorno-funkcionalnu cjelinu.
32.	28. 02. 2024. 15-24-140	<b>Josip Kostanjevec</b> [REDACTED]	Predlaže ukidanje ekološke mreže na dijelu Općine Bednja kao i parka prirode.	<b>Primjedba se ne prihvaća.</b> Prostornim planom uređenja Općine nije moguće mijenjati već utvrđene granice područja ekološke mreže kao niti parka prirode.
33-1	28. 02. 2024. 15-24-141	<b>Velimir Sekol</b> [REDACTED]	Podnositelj zahtjeva traži da se katastarske čestice 1657, 1658, 1660, 1668/8, 1668/9, 1668/10, 1668/11 i 1669/5, k.o. Bednja uvrste u građevinsku zonu.	<b>Primjedba se ne prihvaća.</b> Navedene katastarske čestice su udaljene od svih vrsta građevinskog područja utvrđenih Prostornim planom uređenja Općine Bednja, te se primjedba iz navedenog razloga ne prihvaća.
33-2	28. 02. 2024.	<b>Velimir Sekol</b>	Podnositelj zahtjeva traži da se	<b>Primjedba se prihvaća.</b>

	15-24-142	[REDACTED]	katastarska čestica 171/1, k.o. Bednja uvrsti u građevinsku zonu.	Navedena katastarska čestica je prenamijenjena u građevinsko područje (naselja).
33-3	28. 02. 2024. 15-24-143	Velimir Sekol [REDACTED]	Podnositelj zahtjeva traži da se katastarska čestica 170/1, k.o. Bednja uvrsti u građevinsku zonu.	<b>Primjedba se prihvaća.</b> Navedena katastarska čestica je prenamijenjena u građevinsko područje (naselja).
33-4	28. 02. 2024. 15-24-144	Velimir Sekol [REDACTED]	Podnositelj zahtjeva traži da se katastarska čestica 150, k.o. Bednja uvrsti u građevinsku zonu.	<b>Primjedba se ne prihvaća.</b> Navedenu katastarsku česticu nije moguće prenamijeniti u građevinsko područje (naselja) iz razloga što s već određenim građevinskim područjem ne čini logičnu prostorno-funkcionalnu cjelinu, a dijelom se nalazi pod šumom.
33-5	28. 02. 2024. 15-24-145	Velimir Sekol [REDACTED]	Podnositelj zahtjeva traži da se katastarska čestica 151, k.o. Bednja uvrsti u građevinsku zonu.	<b>Primjedba se ne prihvaća.</b> Navedenu katastarsku česticu nije moguće prenamijeniti u građevinsko područje (naselja) iz razloga što s već određenim građevinskim područjem ne čini logičnu prostorno-funkcionalnu cjelinu, a dijelom se nalazi pod šumom.
33-6	28. 02. 2024. 15-24-146	Velimir Sekol [REDACTED]	Podnositelj zahtjeva traži da se katastarska čestica 152, k.o. Bednja uvrsti u građevinsku zonu.	<b>Primjedba se ne prihvaća</b> Navedenu katastarsku česticu nije moguće prenamijeniti u građevinsko područje (naselja) iz razloga što s već određenim građevinskim područjem ne čini logičnu prostorno-funkcionalnu cjelinu, a dijelom se nalazi pod šumom.
33-7	28. 02. 2024. 15-24-147	Velimir Sekol [REDACTED]	Podnositelj zahtjeva traži da se katastarska čestica 145, k.o. Bednja uvrsti u građevinsku zonu.	<b>Primjedba se ne prihvaća</b> Navedenu katastarsku česticu nije moguće prenamijeniti u građevinsko područje (naselja) iz razloga što je udaljena od Planom utvrđenog građevinskog područja naselja.
33-8	28. 02. 2024. 15-24-148	Velimir Sekol [REDACTED]	Podnositelj zahtjeva traži da se katastarska čestica 144/3, k.o. Bednja uvrsti u građevinsku zonu.	<b>Primjedba se ne prihvaća</b> Navedenu katastarsku česticu nije moguće prenamijeniti u građevinsko područje (naselja) iz razloga što je udaljena od Planom utvrđenog građevinskog područja naselja.
33-9	28. 02. 2024. 15-24-149	Velimir Sekol [REDACTED]	Podnositelj zahtjeva traži da se katastarska čestica 1677, k.o. Bednja uvrsti u građevinsku zonu.	<b>Primjedba se ne prihvaća</b> Navedenu katastarsku česticu nije moguće prenamijeniti u građevinsko područje (naselja) iz razloga što je udaljena od Planom utvrđenog građevinskog područja naselja, a većim dijelom se nalazi pod šumom.
33-10	28. 02. 2024. 15-24-150	Velimir Sekol [REDACTED]	Podnositelj zahtjeva traži da se katastarska čestica 1697, k.o. Bednja uvrsti u građevinsku zonu.	<b>Primjedba se ne prihvaća</b> Navedenu katastarsku česticu nije moguće prenamijeniti u

				građevinsko područje (naselja) iz razloga što je udaljena od Planom utvrđenog građevinskog područja naselja i nalazi se pod šumom.
33-11	28. 02. 2024. 15-24-151	Velimir Sekol [redacted]	Podnositelj zahtjeva traži da se katastarska čestica 1694, k.o. Bednja uvrsti u građevinsku zonu.	<b>Primjedba se ne prihvaća</b> Navedenu katastarsku česticu nije moguće prenamijeniti u građevinsko područje (naselja) iz razloga što je udaljena od Planom utvrđenog građevinskog područja naselja i nalazi se pod šumom.
33-12	28. 02. 2024. 15-24-152	Velimir Sekol [redacted]	Podnositelj zahtjeva traži da se katastarska čestica 1668/1, k.o. Bednja uvrsti u građevinsku zonu.	<b>Primjedba se ne prihvaća</b> Navedenu katastarsku česticu nije moguće prenamijeniti u građevinsko područje (naselja) iz razloga što je udaljena od Planom utvrđenog građevinskog područja naselja i nalazi se pod šumom.
33-13	28. 02. 2024. 15-24-153	Velimir Sekol [redacted]	Podnositelj zahtjeva traži da se katastarska čestica 1667, k.o. Bednja uvrsti u građevinsku zonu.	<b>Primjedba se ne prihvaća</b> Navedenu katastarsku česticu nije moguće prenamijeniti u građevinsko područje (naselja) iz razloga što je udaljena od Planom utvrđenog građevinskog područja naselja i nalazi se pod šumom.
34.	28. 02. 2024. 15-24-154	Franc Zgrebec [redacted] mail poslala Marija Moješ	Podnositelj zahtjeva traži da se katastarskoj čestici 8399, k.o. Trakošćan vrati status neizgrađenog dijela građevinskog područja naselja koji je izgubila zbog toga što se nalazi unutar ekološke mreže. Podnosi primjedbu na proceduru donošenja Izmjena i dopuna Plana.	<b>Primjedba se ne prihvaća.</b> Prostornim planom Varaždinske županije određeno je da je potrebno izmjestiti neizgrađena građevinska područja iz ekološke mreže, te iz navedenog razloga nije moguće zadržati katastarsku česticu 8399, k.o. Trakošćan kao neizgrađeno građevinsko područje. Prostornim planom uređenja Općine nije moguće mijenjati već utvrđene granice područja ekološke mreže, te slijedom toga, navedenu česticu nije moguće izuzeti iz ekološke mreže. Procedura izrade IV. Izmjena i dopuna PPUO Bednja provedena je sukladno Zakonu o prostornom uređenju ("Narodne novine" broj 153/13, 65/17, 114/18, 39/19, 98/19 i 67/23).
35.	28. 02. 2024. 15-24-155	Tušek d.o.o. [redacted]	35.1. Podnositelj zahtjeva traži da se na katastarskoj čestici 3962/1 k.o. Bednja i dalje omoguće djelatnosti koje su dopuštene unutar gospodarske namjene (I), pa traže izmjene članka 58. stavka	<b>Primjedba se djelomično prihvaća.</b> 35.1. <b>Primjedba se ne prihvaća.</b> Koridor željeznice je već određen Prostornim planom Varaždinske županije sa pripadajućim uvjetima

			<p>(4) i članka 119. stavka (3) koje limitiraju navedene djelatnosti zbog planiranog željezničkog koridora koji prolazi navedenom katastarskom česticom.</p> <p><b>35.2.</b> Podnositelj zahtjeva traži (obzirom na koridor željeznice) mogućnost rekonstrukcije postojećih građevina izgrađenih temeljem građevinske dozvole, te promjenu namjene u okviru gospodarske djelatnosti (I) odnosno gradnju novih građevina gospodarske djelatnosti (oznake I) sukladno odredbama Plana, u svrhu pokretanja proizvodnih djelatnosti koje su u pripremi.</p> <p><b>35.3.</b> Podnositelj zahtjeva traži mogućnost izgradnje energetskih građevina (solarne elektrane, fotonaponski paneli i dr.) na katastarskoj čestici 3962/1.</p> <p>Podnositelj zahtjeva napominje da je djelomično prihvaćena primjedba s ponovne javne rasprave vezana na sunčane elektrane, međutim traži da im se omogući izgradnja sunčane elektrane cca 350 kV (za vlastitu proizvodnju i prodaju električne energije) jer imaju zakupljenu snagu od 313 kW kod Hrvatske elektroprivrede.</p> <p><b>35.4.</b> Podnositelj zahtjeva traži mogućnost izgradnje građevine za gospodarenje otpadom u svrhu proizvodnje, sortiranja,</p>	<p>(uključivo i ograničenja). Prostorni plan uređenja Općine Bednja se mora uskladiti s planom višeg reda sukladno Zakonu o prostornom uređenju.</p> <p><b>35.2. Primjedba se djelomično prihvaća.</b> Koridor željeznice je već određen Prostornim planom Varaždinske županije sa pripadajućim uvjetima (uključivo i ograničenja) koje nije moguće mijenjati u okviru Prostornog plana uređenja Općine Bednja. Na dijelu katastarske čestice 3962/1 k.o. Bednja koja se nalazi unutar planiranog koridora željeznice, do izdavanja akta kojim se odobrava građenje nije moguća izgradnja građevina drugih namjena. Na dijelu iste građevne čestice koja se nalazi izvan planiranog koridora se može graditi temeljem odredbi ovog Plana.</p> <p><b>35.3. Primjedba se djelomično prihvaća.</b> Izgradnja energetskih građevina za korištenje obnovljivih izvora energije do 10 MW je dopuštena Prostornim planom Varaždinske županije u sklopu gospodarskih namjena, uz uvjete da se zona za energetske građevine nalazi izvan planiranog koridora željezničke pruge, odnosno da je udaljena više od 300 m od vodotoka I. reda (promatrana lokacija ne zadovoljava navedene uvjete). Stoga se Planom jedino može dopustiti izgradnja malih postrojenja i uređaja koji koriste obnovljive izvore (sunčani kolektori) za proizvodnju energije prvenstveno za vlastite potrebe, a koji se mogu graditi kao pomoćne građevine uz građevinu osnovne ili na građevini osnovne i sekundarne namjene i pomoćnoj građevini.</p> <p><b>35.4. Primjedba se ne prihvaća.</b> Na lokaciji neposredno uz katastarsku česticu 3962/1 je već</p>
--	--	--	--	---

			kondicioniranja, obrade, skladištenje i obradu otpada i sl.	važćim Prostornim planom uređenja Općine Bednja dopušteno lociranje reciklažnog dvorišta kao jednog oblika gospodarenja otpadom. Iz navedenog razloga nema potrebe za dodatnom lokacijom u neposrednoj blizini.
36.	28. 02. 2024. 15-24-156	<b>Valent Tušek</b> [REDACTED]	Podnositelj zahtjeva traži da se katastarske čestice 2241, 2242, 2295/1, 2295/2, 2299 i 2386, k.o. Bednja uvrste u građevinsko područje.	<b>Primjedba se djelomično prihvaća.</b> Katastarske čestice 2241, 2242, 2295/2, 2299 i 2386, k.o. Bednja nije moguće odrediti kao građevinsko područje (naselja) iz razloga što su udaljene od Planom utvrđenog građevinskog područja naselja, te se taj dio primjedbe ne prihvaća. Katastarska čestica 2295/1, k.o. Bednja je dijelom koji nije pod šumom prenamijenjena u građevinsko područje (naselja) s obzirom da s njime čini logičnu prostorno funkcionalnu cjelinu, te se taj dio primjedbe djelomično prihvaća.
37.	28. 02. 2024. 15-24-157	<b>Ante Čubaković</b> [REDACTED]	Podnositelj zahtjeva traži da se katastarska čestica 7684, k.o. Bednja s izgrađenim objektom uvrsti u građevinsko područje (naselja) ili prikaže kao izdvojeno građevinsko područje izvan naselja - gospodarska namjena turizam.	<b>Primjedba se ne prihvaća.</b> Navedena katastarska čestice je udaljena od svih vrsta građevinskog područja utvrđenih Prostornim planom uređenja Općine Bednja osim površina zatečene gradnje koje se ovim Izmjenama i dopunama Plana ne mijenjaju, te se iz navedenog razloga primjedba ne prihvaća.
38.	28. 02. 2024. 15-24-158	<b>Vjekoslav Žirovec</b> [REDACTED]	Podnositelj zahtjeva traži da se katastarske čestice 967, 968, 969, 971, 972/1, 972/2, 973, 974, 975 i 979, k.o. Bednja uvrste u građevinsko područje. S obzirom da navodi da se navedene čestice naslanjaju na građevinsko područje (povremenog stanovanja (Sp)) pretpostavka je da se traži proširenje tog građevinskog područja.	<b>Primjedba se djelomično prihvaća.</b> Dio primjedbe koji se odnosi na katastarsku česticu 979, k.o. Bednja se ne prihvaća iz razloga što navedena površina spaja groblje i građevinsko područje - povremenog stanovanja, a i s građevinskim područjem ne čini prostorno-funkcionalnu cjelinu. Ostale navedene čestice su prenamijenjene u građevinsko područje za izdvojene namjene unutar naselja (povremeno stanovanje), te se taj dio primjedbe smatra prihvaćenim.
39.	28. 02. 2024. 15-24-159	<b>David Husnjak</b> [REDACTED]	<b>39.1.</b> Podnositelj zahtjeva traži da se za katastarske čestice 30, 119, 120, 121, 122, 123, 124, 125/1,	<b>Primjedba se djelomično prihvaća.</b> <b>39.1. Primjedba se djelomično prihvaća.</b> Katastarske čestice 119, 120,



			<p>125/2, 125/3, 125/4, k.o. Bednja, te 6531, 6532/1, 6533, 6680 i 6681, k.o. Trakošćan odredi namjena "građevinsko zemljište".</p> <p><b>39.2.</b> Podnositelj zahtjeva traži da se za katastarske čestice 2031/1, 2031/2, 2033, 2035/1, 2040/1, 2040/2 i 2042/2, k.o. Bednja odredi namjena robinzonski turizam.</p>	<p>121, 122, 123, 124, 125/1, 125/2, 125/3, 125/4, k.o. Bednja i 6533, k.o. Trakošćan nije moguće odrediti kao građevinsko područje (naselja) iz razloga što su udaljene od Planom utvrđenog građevinskog područja naselja ili se nalaze pod šumom, te se taj dio primjedbe ne prihvaća. Katastarska čestica 30, k.o. Trakošćan se nalazi unutar granica ekološke mrcže, te se iz navedenog razloga taj dio primjedbe ne prihvaća. Katastarske čestice 6680 i 6681, k.o. Trakošćan nije moguće prenamijeniti u građevinsko područje jer se nalaze u naselju Jamno u kojemu nije dopušteno širenje građevinskog područja zbog izgrađenosti naselja manjeg od 50%. Dio primjedbe koji se odnosi na čestice 6531 i 6532/1 k.o. Trakošćan se prihvaća.</p> <p><b>39.2. Primjedba se prihvaća.</b> Mogućnost robinzonskog turizma u Prostornom planu uređenja Općine Bednja određena je simbolom na kartografskom prikazu u mj. 1:25.000. S obzirom na mjerilo prikaza, simbol se odnosi na šire područje u radijusu do najviše 400 m od simbola (zahvat se ne određuje katastarskim česticama), uz uvjet da površina zahvata u prostoru za robinzonski smještaj ne zadire u zaštićena područja što je detaljno određeno Odredbama za provođenje Plana.</p>
40.	28.02.2024. 2186-1-24-160	<b>Zavod za prostorno uređenje Varaždinske županije</b> Mali plac 1, Varaždin	Podnositelj zahtjeva traži da se u planskom znakovlju uskladi oznaka koja se odnosi na moguću ili alternativni koridor (trasa) ceste kao planski element, a ne postojeći.	<b>Primjedba se prihvaća.</b>
41.	28.02.2024. 15-24-161	<b>Damjan Hojsak</b> ██████████	Podnositelj zahtjeva traži da se za katastarske čestice 8970, 8971, 8972, k.o. Bednja odredi namjena povremenog stanovanja.	<b>Primjedba se ne prihvaća.</b> Navedene katastarske čestice nije moguće odrediti kao građevinsko područje za izdvojene namjene unutar naselja (povremeno stanovanje) iz razloga što su udaljene od Planom utvrđenog građevinskog područja, a 8971 i 8972 su i djelomično pod šumom.

42.	28. 02. 2024. 15-24-162	<b>Melita Sajko</b> [REDACTED]	<p>Podnositelj zahtjeva traži da se katastarske čestice 5779, 5780, 5781, 5782, 5783/5, 5797, 5799, 5804, 5800, 5801, 5802, 5803, 5805, 5806, 5808/3, 5808/4, 5808/6, 5808/7 i 5808/8, k.o. Bednja uvrste u građevinsko područje naselja (stambena namjena)</p> <p>Katastarska čestica 5798, k.o. Bednja nije navedena u tekstualnom dijelu primjedbe već je označena u grafičkom prilogu.</p>	<p><b>Primjedba se djelomično prihvaća.</b></p> <p>Katastarske čestice 5800, 5802, 5803, k.o. Bednja su već važećim Planom određene kao građevinsko područje za izdvojene namjene unutar naselja (povremeno stanovanje), te se u tom smislu taj dio primjedbe smatra prihvaćenim.</p> <p>Dio katastarske čestice 5806, k.o. Bednja je već Prijedlogom Plana određen kao građevinsko područje naselja, dok se preostali dio navedene čestice kao i ostale čestice iz zahtjeva ne mogu prenamijeniti u građevinsko područje iz razloga što su ili udaljene od Planom već utvrđenog građevinskog područja naselja ili bi njihovim prihvaćanjem došlo do spajanja građevinskih područja što nije u skladu s planskom koncepcijom.</p>
43.	28. 02. 2024. 15-24-163	<b>Ivica Hrenić</b> [REDACTED]	<p>Podnositelj zahtjeva traži da se katastarska čestica 7030, k.o. Trakošćan izuzme kao površina na kojoj je planiran kružni tok tj. da se kružni tok uopće ne planira na navedenoj lokaciji, jer se zatvara postojeći prilaz na katastarsku česticu 7020 k.o. Trakošćan na kojoj je upisan kao vlasnik.</p> <p><i>(Napomena: pretpostavka da je u uvodnom dijelu primjedbe greškom umjesto 7020 upisan broj 7022).</i></p>	<p><b>Primjedba se ne prihvaća.</b></p> <p>Rotor je ucrtan u PPUO Bednja na zahtjev Općine Bednja, a na temelju projektne dokumentacije od županijske uprave za ceste Varaždinske županije. Iz projekta koji smo dobili na uvid nije ograničen pristup/prilaz na k.č. 7020, k.o. Trakošćan.</p>
44.	28. 02. 2024. 15-24-164	<b>Zoran Korpar</b> [REDACTED]	<p>Podnositelj zahtjeva predlaže izmjenu članka 74 stavak (3) uz dodatak alineja 5 i 6:</p> <ul style="list-style-type: none"> <li>- dogradnja podruma ili ukopanog spremišta do 25 m<sup>2</sup> bruto građevinske površine</li> <li>- dogradnja natkrivene terase do 25 m<sup>2</sup>.</li> </ul> <p>Također, daje obrazloženje za predložene alineje 5 i 6.</p>	<p><b>Primjedba se djelomično prihvaća.</b> Dio primjedbe koji se odnosi na podrum ili ukopano spremište nije predmet ovih Izmjena i dopuna Plana. Dio primjedbe koji se odnosi na mogućnost gradnje natkrivene terase se djelomično prihvaća u smislu omogućavanja gradnje jednostavnih građevina sukladno važećim propisima.</p>
45.	25. 03. 2024. (pečat poštanske pošiljke 01.03.2024.)	<b>Hrvatski operator prijenosnog sustava</b> Sektor za razvoj priključenja, izgradnju i upravljanje imovinom Kupska 4, Zagreb	<p>Podnositelj zahtjeva konstatira da su njegovi zahtjevi prihvaćeni i ugrađeni u Plan.</p>	<p><b>Primjedba se prihvaća.</b></p> <p>S obzirom da podnositelj zahtjeva konstatira su njegovi zahtjevi prihvaćeni i ugrađeni u Plan odnosno da se slaže s Prijedlogom Izmjena i dopuna Plana, u tom smislu se primjedba smatra prihvaćenom.</p>

Napomena:

\* Obrazloženje uz prihvaćene primjedbe je navedeno samo ukoliko je potrebno dodatno pojašnjenje.

## 6. Obvezni akti i drugi dokazi iz članka 103. Zakona o prostornom uređenju („Narodne novine broj“ 153/13, 65/17, 114/18, 39/19 i 98/19)

### 6.1 Zaključak općinskog načelnika



**REPUBLIKA HRVATSKA**  
**VARAŽDINSKA ŽUPANIJA**  
**OPĆINA BEDNJA**  
**OPĆINSKI NAČELNIK**  
KLASA: 350-02/21-20/03  
URBROJ: 2186-13-02/01-24-106  
Bednja, 05. 02. 2024.

Na temelju članka 95. st. 2. Zakona o prostornom uređenju (NN 153/13, 65/17, 114/18, 39/19 i 98/19), članka 44. Statuta Općine Bednja (Službeni vjesnik Varaždinske županije br. 07/21), te članka 12. st. 1 točke 3. Odluke o izradi 4. Izmjena i dopuna Prostornog plana uređenja Općine Bednja (Službeni vjesnik Varaždinske županije br. 71/21), načelnik Općine Bednja dana 05. 02. 2024. godine donosi

#### **ODLUKU** **O utvrđivanju prijedloga 4. Izmjena i dopuna** **Prostornog plana Općine Bednja za ponovljenu javnu raspravu**

##### Članak 1.

Ovom Odlukom općinski načelnik Općine Bednja utvrđuje prijedlog 4. Izmjena i dopuna Prostornog plana Općine Bednja za ponovljenu javnu raspravu (u daljnjem tekstu: Prijedlog izmjene Plana).

##### Članak 2.

Prijedlog izmjene Plana izrađen je od strane stručnog izradivača Planimetar d.o.o. i sadrži tekstualni dio, obrazloženje, sažetak za javnost te grafički dio.

##### Članak 3.

Zadužuje se nositelj izrade da o Prijedlogu Izmjena Plana provede ponovljenu javnu raspravu s javnim uvidom u trajanju od 14 dana, sukladno čl. 94. do 104. Zakona o prostornom uređenju.

##### Članak 4.

Ova Odluka stupa na snagu dan nakon donošenja, a objavit će se na mrežnim stranicama Općine Bednja.

**Načelnik Općine Bednja**  
**Doc.dr.sc.Damir Poljak**



## 6.2 Objava ponovljene javne rasprave

Mrežna stranica Ministarstva prostornoga uređenja, graditeljstva i državne imovine - obavijest o javnoj raspravi

REPUBLICA HRVATSKA  
Ministarstvo prostornoga uređenja,  
graditeljstva i državne imovine

European Union  
Your Europe

Pretražite Min

Vijesti | O Ministarstvu | Pristup informacijama | Projekti | Državna imovina | ISPU | Obrazloženja | e

Naslovnica | O Ministarstvu | Djelovanje | Prostorno uređenje | Prostorni planovi | Informacije o

### Informacije o javnim raspravama

16.02.2024. - Informacija o javnoj raspravi o Prijedlogu Urbanističkog plana uređenja „Školska“, Grad Dugo Selo  
16.02.2024. | ID: 01458481

15.02.2024. - Informacija o javnoj raspravi o prijedlogu V. Izmjena i dopuna Prostornog plana uređenja Grada Labina  
15.02.2024. | ID: 01458481

13.02.2024. - Informacija o javnoj raspravi o Prijedlogu 5. izmjena i dopuna Urbanističkog plana uređenja naselja Novi Marof i kontaktnih zona i s tim u vezi 3. izmjena i dopuna Prostornog plana uređenja Grada Novog Marofa  
13.02.2024. | ID: 01458481

12.02.2024. - Informacija o javnoj raspravi o prijedlogu V. Izmjena i dopuna Prostornog plana uređenja Grada Kastva  
12.02.2024. | ID: 01458481

Prijedlog V. Izmjena i dopuna Prostornog plana uređenja Grada Kastva  
12.02.2024. | ID: 01458481

12.02.2024. - Informacija o ponovnoj javnoj raspravi o prijedlogu IV. Izmjena i dopuna Prostornog plana uređenja Grada Svetog Ivana Zeline  
12.02.2024. | ID: 01458481

09.02.2024. - Informacija o javnoj raspravi o Prijedlogu II. izmjena i dopuna UPU zone poslovne namjene K1 - UPU 4 i s time povezanih izmjena i dopuna PPUO Čavle  
09.02.2024. | ID: 01458481

09.02.2024. - Informacija o ponovnoj javnoj raspravi o Prijedlogu Izmjena i dopuna Prostornog plana uređenja Grada Umaga-Umago  
09.02.2024. | ID: 01458481

**08.02.2024. - Informacija o ponovljenoj javnoj raspravi o Prijedlogu 4. Izmjena i dopuna Prostornog plana Općine Bednja**  
08.02.2024. | ID: 01458481



**REPUBLIKA HRVATSKA  
VARAŽDINSKA ŽUPANIJA  
OPĆINA BEDNJA**

KLASA: 350-02/21-20/03  
URBROJ: 2186-13-01/01-24-108  
Bednja, 08. 02. 2024.

Na temelju članka 104. Zakona o prostornom uređenju (NN 153/13, 65/17, 114/18, 39/19, 98/19 i 67/23), članka 12. st. 1. točke 4. Odluke o izradi 4. Izmjena i dopuna Prostornog plana uređenja Općine Bednja ( Službeni vjesnik Varaždinske županije br. 71/21), te članka 3. Odluke o utvrđivanju prijedloga 4. Izmjena i dopuna Prostornog plana Općine Bednja pročelnica Jedinstvenog upravnog odjela Općine Bednja objavljuje

**PONOVLJENU JAVNU RASPRAVU  
o Prijedlogu 4. Izmjena i dopuna Prostornog plana Općine Bednja**

Ponovljena javna rasprava sastoji se od javnog uvida i javnog izlaganja.

1. Javni uvid u prijedlog 4. Izmjena i dopuna Prostornog plana Općine Bednja (u daljnjem tekstu: Prijedlog plana), trajati će 14 (četnaest) dana i to od 15. veljače do 28. veljače 2024. godine.
2. Tijekom trajanja javnog uvida Prijedlog plana biti će izložen u prostorijama Općine Bednja, Trg svete Marije 26, Bednja, svakog radnog dana od 9,00 do 15,00 sati te će biti dostupan i na mrežnim stranicama Općine Bednja ([www.bednja.hr](http://www.bednja.hr)).
3. Javno izlaganje Prijedloga plana održati će se u prostorijama Općine Bednja, Trg svete Marije 26, Bednja za građanstvo, udruge građana, predstavnike nadležnih državnih tijela i tijela jedinica lokalne i područne (regionalne) samouprave, pravne osobe s javnim ovlastima i ostala stručna tijela na dan 22. veljače 2024. godine s početkom u 11,00 sati.
4. Primjedbe i prijedlozi na Prijedlog plana dostavljaju se na adresu: Općina Bednja, Trg svete Marije 26, 42253 Bednja, putem pošte ili osobno, ili elektroničkim putem na adresu: [info@bednja.hr](mailto:info@bednja.hr), zaključno s istekom roka trajanja javnog uvida, odnosno 28. veljače 2024.
5. Prijedlozi i primjedbe koji nisu čitko napisani, potpisani (ime prezime i adresu) te dostavljeni u roku, neće se uzeti u obzir u pripremi Izvješća o javnoj raspravi.



## Mrežna stranica Općine Bednja - obavijest o javnoj raspravi

The screenshot shows the website of Općina Bednja. At the top, there is a navigation bar with the following items: Općina Bednja, MASLOVNICA, UPRAVA, NOVOSTI, DOKUMENTI, and NATJEČAJ. Below the navigation bar, the main heading reads: "Obavijest o ponovljenoj Javnoj raspravi o Prijedlogu 4. izmjena i dopuna Prostornog plana Općine Bednja". Underneath the heading, there is a date: "08.02.2024. - 28.02.2024.". A section titled "Povezani dokumenti" (Linked documents) follows, containing a list of PDF files with their titles and file names. The documents listed are:

- Obavijest o ponovljenoj javnoj raspravi za PP.pdf
- Odredbe za provođenje na služb. procis. tekstu-PP za ponovljeni jr.pdf
- III-1 IID PPUG Bednja \_obrazloženje.pdf
- III-2c Sažetak za javnost\_PPUG Bednja - ponovljena [R].pdf
- K1\_KORISTENJE I NAMJENA POVRŠINA-Model.pdf
- K1b\_promet-eki-Model.pdf
- K2a\_PLIN\_ELEKTROENERGETIKA-Model.pdf
- K2b\_VODNOGOSPODARSTVO\_OTPAD-Model.pdf
- K3a\_PODRUCJA POSEBNIH UVJETA KORISTENJA-Model.pdf
- K3b\_zaštita -Model.pdf
- K3c\_PODRUCJA PRIMJENE POSEBNIH MJERA UREDJENJA I ZASTYTE -Model.pdf
- PONOVLJENA-[R\_IV\_IID\_GP\_1-2024-UCRTANE PRIMJEDBE-4.1.pdf
- PONOVLJENA-[R\_IV\_IID\_GP\_1-2024-UCRTANE PRIMJEDBE-4.2.pdf
- PONOVLJENA-[R\_IV\_IID\_GP\_1-2024-UCRTANE PRIMJEDBE-4.3.pdf
- PONOVLJENA-[R\_IV\_IID\_GP\_1-2024-UCRTANE PRIMJEDBE-4.4.pdf
- PONOVLJENA-[R\_IV\_IID\_GP\_1-2024-UCRTANE PRIMJEDBE-4.5.pdf

Tjedne novine “Varaždinske vijesti”

11. VELJAČA 2024. / BR. 11/28

NATJEČAJI

Varaždinske 11

REPUBLIKA HRVATSKA  
VARAŽDINSKA ŽUPANIJA  
OPĆINA DONJA VOĆA  
Općinska natječna

KLASA: 340-01/24-01/07  
URBROJ: 2186-014-24-01  
Donja Voća, 08. veljače 2024.

Na temelju članka 123. – 131. Zakona o cestama („Narodne novine“ broj 84/11, 22/13, 54/13, 148/13, 92/14, 110/19, 144/21, 114/22, 04/23 i 133/23) te članka 74. i 75. Pravilnika u geodetskim elaboratima („Narodne novine“ broj 96/18) Općinska natječna Općine Donja Voća objavljuje

### JAVNI POZIV

**Naositeljima prava na nekretnostima koje neposredno granče sa zemljištem na sljedećim katastarskim česticama:**

- NC 118 (Gornja Voća) na k.č. 11988 u k.o. Gornja Voća da pristupe uredu vanjski katastarskih čestica, a u svrhu utvrđivanja postojećih meda i drugih granica dana **15. 02. 2024. u 10.00 sati**
- NC 132 (Gornja Voća) na k.č. 1956, 7132, 7113, 7143, 11497 u k.o. Gornja Voća da pristupe uredu vanjski katastarskih čestica, a u svrhu utvrđivanja postojećih meda i drugih granica dana **15. 02. 2024. u 11.00 sati**

Obavještavamo nositelje prava na nekretnostima koje neposredno granče sa gore navedenim katastarskim česticama, da će Općina Donja Voća započeti sa utvrđivanjem granica zemljišta, a u svrhu izrade **Geodetskog elaborata evidentiranja izvedenog stanja crste**.

Općina Donja Voća započet će sa obilježavanjem granica zemljišta na gore navedenim česticama uz stručnu pomoć ovlaštenog inženjera geodezije Tomislava Gučvica, ing. geod., broj ovlaštenja GEO 912, odgovorne osobe ureda ovlaštenog inženjera geodezije, Varaždin, Juraja Krizančića 15a koji se bitne da komne točke granica zemljišta budu ispravno stabilizirane i obilježene.

Nositelji prava na nekretnostima koje neposredno granče sa zemljištem na gore navedenim česticama pozivaju se na uvid u izradeni geodetski elaborat u prostorijama Općine Donja Voća dana 19. 02. 2024. godine u vremenu od 9:00 do 11:00 sati.

Općinska natječna  
Sanja Kočet

REPUBLIKA HRVATSKA  
VARAŽDINSKA ŽUPANIJA  
OPĆINA BEDNJA

KLASA: 340-02/21-10/03  
URBROJ: 2186-13-01/03-24-106  
Bednja, 08. 02. 2024.

Na temelju članka 104. Zakona o prostornom uređenju (NN 153/13, 65/17, 71/18, 39/19, 96/19 i 67/23), članka 12. st. 1. točke 4. Odluke o izradi 4. Izmjena i dopuna Prostornog plana uređenja Općine Bednja i Službeni vjesnik Varaždinske županije br. 71/21) te članka 3. Odluke o utvrđivanju prijedloga 4. Izmjena i dopuna Prostornog plana Općine Bednja pročelnica Istarskog upravnog odjela Općine Bednja objavljuje

### PONOVLJENU JAVNU RASPRAVU

**o Prijedlogu 4. Izmjena i dopuna Prostornog plana Općine Bednja**

Ponovljena javna rasprava sastoji se od javnog uvida i javnog izlaganja.

1. Javni uvid u prijedlog 4. Izmjena i dopuna Prostornog plana Općine Bednja (u daljnjem tekstu: **Prijedlog plana**), trajati će 14 (četrnaest) dana i to od 15. veljače do 28. veljače 2024. godine.
2. Tijekom trajanja javnog uvida Prijedlog plana biti će izložen a prostornima Općine Bednja, Trg svete Marije 26, Bednja, svakog radnog dana od 9:00 do 15:00 sati te će biti dostupan i na mrežnim stranicama Općine Bednja ([www.bednja.hr](http://www.bednja.hr))
3. Javno izlaganje Prijedloga plana održati će se u prostorijama Općine Bednja, Trg svete Marije 26, Bednja za građanstvo, udruge građana, predstavnike nadležnih državnih tijela i tijela jedinica lokalne i područne (regionalne) samouprave, pravne osobe s javnim ovlaštenjima i nezala stručna tijela na dan 22. veljače 2024. godine s početkom u 11:00 sati
4. Prijedlozi i prijedlozi na Prijedlog plana dostavljaju se na adresu: Općina Bednja, Trg svete Marije 26, 42253 Bednja, putem pošte ili osobno, ili elektroničkim putem na adresi: [info@bednja.hr](mailto:info@bednja.hr), zaključno s istekom roka trajanja javnog uvida, odnosno 28. veljače 2024.
5. Prijedlozi i prijedlozi koji nisu čitko napisani, potpisani (ino pravno) i adresni te dostavljeni u roku, neće se uzeti u obzir u pripremi izvješća o javnoj raspravi

Pročelnica JOU Općine Bednja  
Martina Bačić, mag.oec

REPUBLIKA HRVATSKA  
VARAŽDINSKA ŽUPANIJA  
OPĆINA BREZNIČKI HUM

KLASA:340-01/24-01/2  
URBROJ:2186-24-09-24-6  
Breznički Hum, 08.02.2024.

Načelnik Općine Breznički Hum objavljuje

### JAVNI POZIV

**Naositeljima prava na predmetnim česticama i nositeljima prava na nekretnostima koje neposredno granče sa zemljištem na sljedećim katastarskim česticama:**

NC 1-011 (Grabovci-Vugorice) na k.č. 2354, 2328, 2327, 2326, 2324(1), 2324/2, 966/4 u k.o. Šešpašje i k.č. 927, 929, 930 u k.o. Buhovec da pristupe omeđivanju katastarskih čestica, a u svrhu utvrđivanja postojećih meda i drugih granica dana **16.02.2024. u 10.00 sati**

Obavještavamo nositelje prava na nekretnostima koje neposredno granče sa gore navedenim katastarskim česticama, da će Općina Breznički Hum započeti sa utvrđivanjem granica zemljišta, a u svrhu izrade **Geodetskog elaborata evidentiranja izvedenog stanja crste**

Općina Breznički Hum započet će sa obilježavanjem granica zemljišta na gore navedenim česticama uz stručnu pomoć ovlaštenog inženjera geodezije Tomislava Gučvica, ing. geod., broj ovlaštenja GEO 912, odgovorne osobe ureda ovlaštenog inženjera geodezije, Varaždin, Juraja Krizančića 15a koji se bitne da komne točke granica zemljišta budu ispravno stabilizirane i obilježene.

Nositelji prava na nekretnostima koje neposredno granče sa zemljištem na gore navedenim česticama pozivaju se na uvid u izradeni geodetski elaborat u prostorijama Općine Breznički Hum dana 19.02.2024. godine u vremenu od 9:00 do 11:00 sati.

Općinski načelnik  
Zoran Megdić

REPUBLIKA HRVATSKA  
VARAŽDINSKA ŽUPANIJA  
OPĆINA BEDNJA

KLASA: 940-01/24-10/1  
URBROJ: 2186-13-02/01-24-3  
Bednja, 07.02.2024.g.

Načelnik Općine Bednja objavljuje

### JAVNI POZIV

**Naositeljima prava na nekretnostima koje neposredno granče sa zemljištem na sljedećim katastarskim česticama:**

- NC 1-062 (Zelenjaka ulica) na k.č. 90, 100 u k.o. Bednja da pristupe omeđivanju katastarskih čestica, a u svrhu utvrđivanja postojećih meda i drugih granica dana **14. 02. 2024. u 12.00 sati**

Obavještavamo nositelje prava na nekretnostima koje neposredno granče sa gore navedenim katastarskim česticama, da će Općina Bednja započeti sa utvrđivanjem granica zemljišta, a u svrhu izrade **Geodetskog elaborata evidentiranja izvedenog stanja crste**.

Općina Bednja započet će sa obilježavanjem granica zemljišta na gore navedenim česticama uz stručnu pomoć ovlaštenog inženjera geodezije Tomislava Gučvica, ing. geod., broj ovlaštenja GEO 912, odgovorne osobe ureda ovlaštenog inženjera geodezije, Varaždin, Juraja Krizančića 15a koji se bitne da komne točke granica zemljišta budu ispravno stabilizirane i obilježene.

Nositelji prava na nekretnostima koje neposredno granče sa zemljištem na gore navedenim česticama pozivaju se na uvid u izradeni geodetski elaborat u prostorijama Općine Bednja dana 16.02.2024. godine u vremenu od 9:00 do 11:00 sati.

Načelnik  
doc. dr. sc. Damir Poljak

[varaždinske-vijesti.hr](http://varaždinske-vijesti.hr) | [facebook.com/varazdinske.vijesti/](https://facebook.com/varazdinske.vijesti/) | [youtube.com/ varaždinske-vijesti](https://youtube.com/varazdinske-vijesti)

### 6.3. Posebne obavijesti o objavi javne rasprave



**REPUBLIKA HRVATSKA  
VARAŽDINSKA ŽUPANIJA  
OPĆINA BEDNJA**

KLASA: 350-02/21-20/03  
URBROJ: 2186-13-01/01-24-109  
Bednja, 08. 02. 2024.

Predmet: obavijest o ponovljenoj javnoj raspravi za Prijedlog 4. Izmjena i dopuna Prostornog plana Općine Bednja, *daje se*

Poštovani,

Temeljem članka 97. Zakona o prostornom uređenju (NN 153/13, 65/17, 114/18, 39/19, 98/19 i 67/23) ovim putem Vam dostavljamo obavijest o ponovljenoj javnoj raspravi za Prijedlog 4. Izmjena i dopuna Prostornog plana Općine Bednja.

U prilogu Vam također dostavljamo CD s tekstualnim i grafičkim dijelom Prijedloga 4. Izmjena i dopuna Prostornog plana Općine Bednja za ponovljenu javnu raspravu.





## 6.4. Zapisnik s javnog izlaganja



REPUBLIKA HRVATSKA  
VARAŽDINSKA ŽUPANIJA  
OPĆINA BEDNJA

Trg sv. Marije 26, 42253 Bednja  
Tel : 042/796-309, Fax : 042/771-698  
KLASA: 350-02/21-20/03  
URBROJ: 2186-13-01/03-24-166  
Bednja, 22. 02. 2024.g.

### ZAPISNIK s ponovljene javne rasprave o prijedlogu 4. Izmjena i dopuna Prostornog plana Općine Bednja

održane u četvrtak 22. veljače 2024. godine u prostorijama Općine Bednja s početkom u 11,00 sati.

Prisutni predstavnici nositelja izrade i stručnog izrađivača plana:

1. Damir Poljak, načelnik Općine Bednja
2. Romana Di Giusto, predstavnica izrađivača plana Planimetar d.o.o.
3. Mladen Kardum, predstavnik izrađivača plana Planimetar d.o.o.

Zapisničar: Anđrijana Grubrovec

Javnim izlaganju prisustvuje 17 osoba (popis u prilogu kao sastavni dio ovog zapisa).

Javno izlaganje započelo je u 11,00 sati.

#### Tijek javnog izlaganja

**Romana Di Giusto** predstavnica izrađivača Planimetar d.o.o. pozdravlja prisutne navodeći kako se provodi ponovljena javna rasprava zbog iskazanog interesa građana, te obrazlaže izmjene planskih rješenja vezanih na korištenje i namjenu površina, građevinska područja, zaštitu prirodne i kulturne baštine te ostale dijelove Plana. Također, pojašnjava proceduru izrade i donošenja IV. Izmjena i dopuna PPUO Bednja u sklopu koje navodi da je na Konačni prijedlog Plana potrebno ishoditi suglasnost nadležnog Zavoda za prostorno uređenje o usklađenosti s Prostornim planom županije.

**Mladen Kardum**, predstavnik izrađivača Planimetar d.o.o. nadovezuje se navodeći kako je Prostorni plan uređenja Općine u svim segmentima infrastrukture također potrebno usuglasiti s Prostornim planom županije, te navodi da su ucertani trasa žičare, telekomunikacije, korigirani prometni pravci za brzu cestu i željezničku prugu, plinovod, a ukinula je retenciju na Trakošćanskom jezeru.

**Romana Di Giusto** predstavnica izrađivača Planimetar d.o.o. naglašava kako je ukinuto kontaktno područje parka prirode. Navodi kako su preuzeta i u Plan ugrađena klizišta, te mogućnost gradnje biciklističko-pješačke (poučna) staze Cvetlin - Ravna gora i vidikovacu.

**Ivan Zimet** postavlja pitanje kako su samo naselja Brezova Gora i Junno izuzeti od širenja građevinskih zona?

**Romana Di Giusto** predstavnica izrađivača **Planimetar d.o.o.** odgovara da je u tim naseljima izgrađenost postojećih građevinskih područja naselja manja od 50 %, te sukladno Zakonu nije dopušteno proširenje.

**Ivan Zimet** navodi kako ima građevinsku dozvolu za kuću iz 1987. godina, sada je to zatečeno stanje. Kako je to moguće?

**Romana Di Giusto** predstavnica izrađivača **Planimetar d.o.o.** odgovara kako je to određeno već važećim Planom.

**Šmintić Josip** navodi kako stanovnici zaseoka Brusari i Kranjari svi imaju građevinske dozvole za svoje kuće, a sada je to poljoprivredna zona.

**Sekol Velimir** navodi kako je njegova građevina legalizirana, a nalazi se u zatečenom stanju i na karti nije vidljivo da se radi o građevinskom području.

**Romana Di Giusto** predstavnica izrađivača **Planimetar d.o.o.** odgovara da se Planom planira namjena pojedinog područja, a da je moguće da se na određenoj površini nalaze građevine suprotne namjeni od kojih su neke u međuvremenu i legalizirane. Površine zatečene gradnje su Planom određene kao građevinska područja.

**Sekol Velimir** navodi kako se k selu Husnjaki radio vodovod i potrošeni su novci na infrastrukturu, a ljudi ne smiju graditi kako bi se bavili turizmom. Nekome s odobrilo građevinsko područje, a nekome nije.

**Romana Di Giusto** predstavnica izrađivača **Planimetar d.o.o.** odgovara da je dopuštena gradnja u Planom određenom građevinskom području koje je formirano sukladno kriterijima propisanim zakonskim propisima, planom šireg područja i pravilima struke.

**Načelnik Općine Damir Poljak** odgovara Sekolu Velimiru kako selo Husnjaki nije imalo vodovod i tvrtka Ivkom vode je investirala u izgradnju vodovoda, a Općina Bednja je financirala iskop. Razlog ove ponovljene javne rasprave je taj da se ljudima omogućiti sudjelovanje u proceduri izrade Plana. Smatra da je Općinu zaključno proglašavanjem ekološke mreže. Ono što se nekad zaštitilo to više ne postoji.

**Mladen Smiljan** postavlja pitanje da li se na područjima na kojima nema širenja građevinskog područja radi izgrađenosti manje od 50 % negdje može smanjiti građevinsku zonu, a na drugoj strani povećati?

**Romana Di Giusto** predstavnica izrađivača **Planimetar d.o.o.** odgovara da je moguće uz suglasnost vlasnika.

**Franc Zgrebec** navodi kako se po postojećem prostornom planu koji je bio jako dobar išlo mijenjati i time su se ukinule građevinske zone. Postavlja pitanje što se smije raditi u zoni parka prirode?

**Mladen Kardum**, predstavnik izrađivača **Planimetar d.o.o.** navodi da su građevinska područja ukinuta na području ekološke mreže sukladno kriterijima plana šireg područja.

Dopušteni zahvati u parku prirode određeni su odredbama za provođenje sukladno pojedinoj namjeni.

**Mladen Smiljan** postavlja pitanje do kada se može podnijeti zahtjevi za izmjenu Prostornog plana i kada će isti biti gotov?

**Romana Di Giusto** predstavnica izradivača **Planimetar d.o.o.** odgovara da se zahtjevi mogu podnijeti do 28. veljače 2024. Daljnja dinamika izrade Plana ovisi o karakteru podnesenih primjedbi u ponovljenoj javnoj raspravi, o čemu ovisi potreba održavanja 2. ponovne javne rasprave, a što utječe na potrebno vrijeme za izradu Plana.

**Josip Šmintić** navodi kako je po selima sve zatečena izgradnja i ne smijemo na tim područjima graditi ili širiti postojeće, a infrastruktura je izgrađena.

**Načelnik Damir Poljak** odgovara da na takve stvari jednostavno ne možemo utjecati. Dok se osnovne postavke ne promjene ne možemo ništa. Zakonska obaveza je sve zakonske odredbe i odredbe Prostornog plana županije pretočiti u Plan Općine.

Nakon završenog službenog dijela, prisutni postavljaju pojedinačna pitanja o razlogu odbijanja podnesenih zahtjeva za izmjenu prostornog plana. Sve prisutne se upućuje da primjedbe podnesu pisanim putem na adresu Nositelja izrade u zakonskom roku.


















Zaključeno u 12,15 sati.

Zapisničar:  
Andrijana Grabrovec



PONOVljena JAVNA RASPRAVA ZA 4. IZMJENE I DOPUNE PROSTORNOG PLANA OPĆINE BEDNJA

22. VELJAČE 2024. U 11,00 SATI U PROSTORNAMA OPĆINE BEDNJA

RED. BR.	IME I PREZIME	ADRESA	POTPIŠ
1.	Mladen Stodum	Planimetar d.o.o.	
2.	ROMANA DI GIUSTO	-/-	
3.	ANDRIJANA GRABROVEC	OPĆINA BEDNJA	
4.	SLOBODAN CICHANČIĆ	[REDACTED]	
5.	BIBIČA CICHANČIĆ-ZIMET	-/-	
6.	MILAN GRABROVEC	[REDACTED]	
7.	NENAD PAULINIĆ	[REDACTED]	
8.	FRANČO ZERČEC	[REDACTED]	
9.	SEKOL VEJLIĆ	[REDACTED]	
10.	ŠMINTIĆ JOSIP	[REDACTED]	
11.	PEJHEK VIKTOR	[REDACTED]	
12.	KOSIČIĆ ZORAN	[REDACTED]	
13.	ZLATKO KUŠEK	[REDACTED]	
14.	V. H. H.	[REDACTED]	
15.	JASMINA GRABROVEC	[REDACTED]	
16.	IVAN ZIMET	[REDACTED]	
17.	PEJHEK VIKTOR	[REDACTED]	

## 7. Prijedlozi i primjedbe ostalih sudionika u javnoj raspravi

Podnositelj zahtjeva: Stjepan Jagarinec  
(ime, prezime/naziv)

Adresa: [redacted]  
(adresa podnositelja zahtjeva)

OIB: [redacted]

Kontakt: [redacted]  
(Mobilni/Telefon)



OPĆINA BEDNJA  
Trg Svete Marije 26  
42253 BEDNJA

### ZAHTJEV za izmjenu prostornog plana

Molim naslov da pri izradi/izmjeni

PROSTORNOG PLANA UREĐENJA OPĆINE BEDNJA

Izmjenu namjenu nekretnine označene kao k.č.br. 517, k.o. TRAKOŠČAN na način da  
istoj odredi namjenu gostovnički smještaj

Datum: \_\_\_\_\_

Potpis podnositelja zahtjeva: Stjepan

Prilog zahtjevu:

- Presliku katastarskog plana na označenom nekretnosti

Općina Bednja, u svojstvu voditelja obrade sukladno odredbama Opće uredbe o zaštiti podataka, prikuplja i obrađuje osobne podatke podnositelja zahtjeva i zadržava ih trajno sukladno važećim propisima. Za ostvarivanje svojih prava ne uvodi u vlastite osobne podatke, izmjene podataka i ostalih prava iz Uredbe, podnositelji zahtjeva mogu podnijeti zahtjev pisanim putem na adresu Općine Bednja ili osobnim dolaskom u Općinu Bednja u radno vrijeme radnim danom, kojim prilikom će se provjeriti identitet podnositeljin zahtjeva. Za sva pitanja u vezi zaštite osobnih podataka podnositelji zahtjeva se mogu obratiti izravno Službeniku za zaštitu podataka Općine Bednja pisanim putem na adresu Općine Bednja.

REPUBLIKA HRVATSKA  
DRŽAVNA GEODETSKA UPRAVA  
PODRUČNI URED ZA KATASTAR VARAŽDIN  
ODJEL ZA KATASTAR NEKRETNINA IVANEC

Stanje na dan: 24.12.2022. 13:31

#### IZVOD IZ POSJEDOVNOG LISTA

Katastarske općine: TRAKOŠČAN (Mbr. 312274)

Posjedovni list: 989

Udio	Prezime i ime odnosno imetka ili naziv, prebivalište odnosno sjedište upisane osobe	OIB
1/1	JAGARINEC STJEPAN [redacted]	[redacted]

Podaci o katastarskim česticama							
Np	Dla	Broj katastarske čestice	Adresa katastarske čestice/Naičin uporabe katastarske čestice/Naičin uporabe zgrade, naziv zgrade, kućni broj	Površina/m2	Broj D.L.	Posebni pravni režimi	Primjedba
		517	JALŠIJE	946	4		
			LIVADA	946			
Ukupna površina katastarskih čestica				946			

NAPOМЕНА: Ovaj izvod iz posjedovnog lista nije dokaz o vlasništvu na katastarskim česticama upisanim u posjedovnom listu.

2024.g.

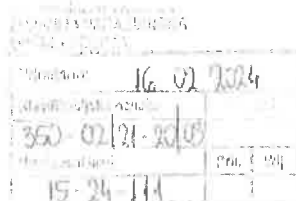
Podnositelj zahtjeva: STJEPAN ČIŽIĆ  
(ime, prezime/naziv)

2.

Adresa: [REDACTED]  
(adresa podnositelja zahtjeva)

OIB: [REDACTED]

Kontakt: [REDACTED]  
(Mobitel/Telefon)



OPĆINA BEDNJA  
Trg Svete Marije 26  
42253 BEDNJA

### ZAHTJEV za izmjenu prostornog plana

Molim naslov da pri izradi izmjene

PROSTORNOG PLANA UREĐENJA OPĆINE BEDNJA

Izmijeni namjenu nekretnine označene kao k.č.br. 446, k.o. TRAKOŠČAN na način da isto odredi namjenu gostioničkog kampiranja

Datum: \_\_\_\_\_

Potpis podnositelja zahtjeva: [Signature]

Prilog zahtjevu:

- Preslika katastarskog plana sa označenom nekretninom

Općina Bednja, u svojstvu voditelja obrade sukladno odredbama Opće uredbe o zaštiti podataka, prikuplja i obraduje osobne podatke podnositelja zahtjeva i zadržava ih trajno sukladno važećim propisima. Za ostvarivanje svojih prava na uvid u vlastite osobne podatke, izmjene podataka i ostalih prava iz Uredbe, podnositelji zahtjeva mogu podnijeti zahtjev pisanim putem na adresu Općine Bednja ili osobnim dolaskom u Općinu Bednja u radno vrijeme radnim danom, kojom prilikom će se provjeriti identitet podnositelja zahtjeva. Za sva pitanja u vezi zaštite osobnih podataka podnositelji zahtjeva se mogu obratiti izravno Službeniku za zaštitu podataka Općine Bednja pisanim putem na adresu Općine Bednja.



REPUBLIKA HRVATSKA  
DRŽAVNA GEODETSKA UPRAVA  
PODRUČNI URED ZA KATASTAR VARAŽDIN  
ODJEL ZA KATASTAR NEKRETNINA IVANEC

Stanje na dan: 24.12.2022. 13:44

#### IZVOD IZ POSJEDOVNOG LISTA

Katastarska općina: TRAKOŠČAN (Mbr. 312274)

Posjedovni list: 68

Udio	Prezime i ime odnosno tvrtka ili naziv, prebivalište odnosno sjedište upisane osobe	OIB
1/1	ČIŽIĆ STJEPAN [REDACTED]	[REDACTED]

#### Podaci o katastarskim česticama

Zgr.	Dio	Broj katastarske čestice	Adresa katastarske čestice/Način uporabe katastarske čestice/Način uporabe zgrade, naziv zgrade, kućni broj zgrade	Površina/m <sup>2</sup>	Broj D.L.	Posebni pravni režimi	Prilogdaba
		546	BEDNIČKO	232	4		
			LIVADA	232			
Ukupna površina katastarskih čestica				232			

NAPOMENA: Ovaj izvod iz posjedovnog lista nije dokaz o vlasništvu na katastarskim česticama upisanim u posjedovnom listu.

BRANKO BUKVIĆ

[REDACTED]

[REDACTED]

Telefon za kontakt: [REDACTED]

[REDACTED]

REPUBLIKA HRVATSKA  
ŽUPANIJA VARAŽDINSKA  
OPĆINA BEDNJA

Prilježeno: 16. 02 2024	
Klasifikacija: oznaka	Č. p. Jed.
350-02/21-20/09	
Uručebni broj	Pril. Vrij.
15-245/12	

3.

Općina Bednja

n/r načelnika Damir Poljak

Trg Svete Marije 26

42253Bednja

**PREDMET:** Zahtjev za prenamjenu zemljišta u građevinsko područje

Molim da mi se odobri prenamjena parcele kč.br. 455 k.o. Šaša u građevinsko područje. Na navedenoj čestici je sagrađena građevina (kiljet) koja se nalazi izvan građevinskog područja te s obzirom da je u tijeku 4. Izmjena i dopuna prostornog plana Općine Bednja molim da mi se ovaj zahtjev uvaži.

S obzirom da pripadamo Općini koja ima veliki potencijal razvoja u turističkom području, navedenu građevinu planiramo prenamijeniti u budućnosti za kuću u odmor.

S poštovanjem,

Branko Bukvić



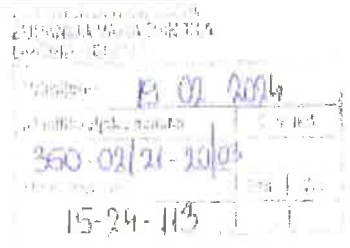
Podnositelj zahtjeva: TOKIJK DRAGUTIN  
(ime, prezime/naziv)

4.

Adresa: [REDACTED]  
(adresa podnositelja zahtjeva)

OIB: [REDACTED]

Kontakt: \_\_\_\_\_  
(Mobilni/Telefon)



OPĆINA BEDNJA  
Trg Svete Marije 26  
42253 BEDNJA

### ZAHTJEV za izmjenu prostornog plana

Molim naslov da pri izradi/izmjeni

PROSTORNOG PLANA UREĐENJA OPĆINE BEDNJA

Izmjeni namjenu nekretnine označene kao k.e.br. 1558, 1959/2, 1995 k.o. BEDNJA na način da  
istoj odredi namjenu GRADUVINSKOG ZEMLJIŠTA

Datum: \_\_\_\_\_

Potpis podnositelja zahtjeva: Poly. b. Sragejta

Prilog zahtjevu:

- Preslika katastarskog plana sa označenom nekretnošću

Općina Bednja, u svojstvu voditelja obrade sukladno odredbama Opće uredbe o zaštiti podataka, prikuplja i obrađuje osobne podatke podnositelja zahtjeva i zadržava ih trajno sukladno važećim propisima. Za ostvarivanje svojih prava na uvid u vlastite osobne podatke, izmjene podataka i ostalih prava iz Uredbe, podnositelji zahtjeva mogu podnijeti zahtjev pisanim putem na adresu Općine Bednja ili osobnim dolaskom u Općinu Bednja u radno vrijeme radnim danom, kojom prilikom će se provjeriti identitet podnositelja zahtjeva. Za sva pitanja u vezi zaštite osobnih podataka podnositelji zahtjeva se mogu obratiti Izravno Službeniku za zaštitu podataka Općine Bednja pisanim putem na adresu Općine Bednja.

Podnositelj zahtjeva: POKYJK ANA  
(ime, prezime/naziv)

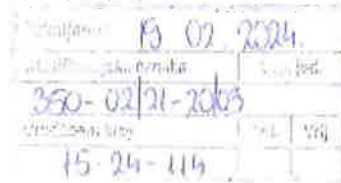
5.

Adresa: [REDACTED]  
(adresa podnositelja zahtjeva)

OIB: [REDACTED]

Kontakt:  
(Mobitel/Telefon)

OPĆINA BEDNJA  
TRG SVETE MARIJE 26  
42253 BEDNJA



OPĆINA BEDNJA  
Trg Svete Marije 26  
42253 BEDNJA

### ZAHTJEV za izmjenu prostornog plana

Molim naslov da pri izradi/izmjeni

PROSTORNOG PLANA UREĐENJA OPĆINE BEDNJA

Izmijeni namjenu nekretnine označene kao k.č.br. 1959/1, k.o. BEDNJA na način da  
istoj odredi namjenu GRADJEVINSKE ZONE

Datum: \_\_\_\_\_

Potpis podnositelja zahtjeva: [Signature]

Prilog zahtjevu:

- Preotika katastarskog plana sa označenom nekretninom

Općina Bednja, u svojstvu voditelja obrade sukladno odredbama Opće uredbе o zaštiti podataka, prikuplja i obrađuje osobne podatke podnositelja zahtjeva i zadržava ih trajno sukladno važećim propisima. Za ostvarivanje svojih prava na uvid u vlastite osobne podatke, izmijene podataka i ostalih prava iz Uredbe, podnositelji zahtjeva mogu podnijeti zahtjev pisanim putem na adresu Općine Bednja ili osobnim dolaskom u Općinu Bednja u radno vrijeme radnim danom, kojom prilikom će se provjeriti identitet podnositelja zahtjeva. Za sva pitanja u vezi zaštite osobnih podataka podnositelji zahtjeva se mogu obratiti izravno Službeniku za zaštitu podataka Općine Bednja pisanim putem na adresu Općine Bednja.



Podnositelj zahtjeva: \_\_\_\_\_  
(ime, prezime/naziv)

6.

Adresa: \_\_\_\_\_  
(adresa podnositelja zahtjeva)

OIB: \_\_\_\_\_

Kontakt: \_\_\_\_\_  
(Mobilni/Telefon)

OPĆINA BEDNJA  
Trg Svete Marije 26  
42253 BEDNJA

19. 02. 2024  
350-02/21-20/03  
15-24-115

OPĆINA BEDNJA  
Trg Svete Marije 26  
42253 BEDNJA

**ZAHTJEV  
za izmjenu prostornog plana**

Mojim naslov da pri izradi/izmjeni

PROSTORNOG PLANA UREĐENJA OPĆINE BEDNJA

Izmijeni namjenu nekretnine označene kao k.č.br. B57, k.o. BEDNJA na način da  
istoj odredi namjenu GRAĐEVINARSKOG ZEMLJIŠTA

Datum: \_\_\_\_\_

Potpis podnositelja zahtjeva: RS

Prilog zahtjevu:

- Preslika katastarskog plana sa označenom nekretninom

Općina Bednja, u svojstvu voditelja obrade naknadno određena Opće uredbe o zaštiti podataka, prikuplja i obrađuje osobne podatke podnositelja zahtjeva i zadržava ih trajno sukladno važećim propisima. Za ostvarivanje svojih prava na uvid u vlastite osobne podatke, izmjene podataka i ostalih prava iz Uredbe, podnositelji zahtjeva mogu podnijeti zahtjev pisanim putem na adresu Općine Bednja ili osobnim dolaskom u Općinu Bednja u radno vrijeme radnim danima, kojim prilikom će se provjeriti identitet podnositelja zahtjeva. Za sva pitanja u vezi zaštite osobnih podataka podnositelji zahtjeva se mogu obratiti izravno Službeniku za zaštitu podataka Općine Bednja pisanim putem na adresu Općine Bednja.




**TERMOPLIN** d.d. VARAŽDIN 7.  
regionalni distributer

Vaš broj:  
KLASA: 350-02/21-20/03  
URBROJ: 2186-13-01/01-24-109

Općina Bednja  
Trg svete Marije 26  
42253 Bednja  
[info@bednja.hr](mailto:info@bednja.hr)

Naš broj:  
KLASA: 350/2024-1/2  
URBROJ: 2186-1/30-2-24-6  
Oznaka dopisa: 390/24



U Varaždinu, 19. 02. 2024.

**Predmet:** Prijedlog 4. Izmjena i dopuna Prostornog plana Općine Bednja  
- dostavlja se

Poštovani,

vezano na dopis zaprimljen 13. veljače 2024 godine; dostavljamo primjedbe Termoplina d.d. Varaždin na ponovljenu javnu raspravu za Prijedlog 4. Izmjena i dopuna Prostornog plana Općine Bednja.

Uvidom u tekstualni i grafički dio ponovljene rasprave Prijedloga 4. Izmjena i dopuna Prostornog plana Općine Bednja, uočili smo da niste uvrstili primjedbe i dopune koje smo Vam dostavili dopisom 08. prosinca 2023 godine, klasa: 350/2023-1/1, ur.broj 2186-1/30-2-23-23, oznake dopisa: 2494/23.

Ovim putem molimo da sve primjedbe i dopune uvrstite u Prijedlog 4. Izmjena i dopuna Prostornog plana Općine Bednja, koje ponovo šaljemo u prilogu.

S poštovanjem,

**Inženjer za koordinaciju tehničke dokumentacije,  
suglasnosti i pitanskih priključaka:**

**Direktor:**

Tomislav Dugandžić, dipl. ing. stroj.

Nevenka Grbac, dipl. oec.

**Tomislav Dugandžić**  
Digitalno potpisao:  
Tomislav Dugandžić  
Datum: 2024.02.19  
13:24:52 +03'00'

**NEVENKA GRBAC**  
Digitalno potpisao:  
NEVENKA GRBAC  
Datum: 2024.02.19  
14:47:39 +01'00'



**TERMOPLIN** d.d. VARAŽDIN  
regionalni distributer

Vaš broj:  
KLASA: 350-02/21-20/03  
URBROJ: 2186-13-01/01-23-79

**Općina Bednja**  
Trg svete Marije 26  
42253 Bednja  
[info@bednja.hr](mailto:info@bednja.hr)

Naš broj:  
KLASA: 350/2023-1/1  
URBROJ: 2186-1/30-2-23-23  
Oznaka dopisa: 2494/23

**U Varaždinu, 06. 12. 2023.**

**Predmet:** Prijedlog IV. Izmjena i dopuna Prostornog plana Općine Bednja  
- dostavlja se

Poštovani,

vezano na dopis zaprimljen 28. studenog 2023. godine; dostavljamo primjedbe Termoplina d.d. Varaždin potrebne za izradu IV. Izmjena i dopuna Prostornog plana Općine Bednja.

Uvidom u grafički dio IV. Izmjena i dopuna Prostornog plana Općine Bednja; Infrastrukturni sustavi i mreže – 2. Proizvodnja i cijevni transport plina, elektroenergetika; uočen je  pogrešan prikaz plinovodne infrastrukture  stoga Vam šaljemo kartografski prikaz  postojećih plinovodne infrastrukture  te  molimo da na temelju dobivenih podataka ispravite i nadopunite isti.

Kartografski prikaz postojeće plinovodne infrastrukture za područje IV. Izmjena i dopuna Prostornog plana Općine Bednja izrađen je sukladno Zakonu o prostornom uređenju (NN br. 153/13, 65/17, 114/18, 39/19, 98/19 i 67/23), Zakonu o gradnji (NN br. 153/13, 20/17, 39/19 i 125/19) te važećim propisima (Pravilnik o sadržaju, mjerilima kartografskih prikaza, obaveznim prostornim pokazateljima, standardu elaborata i obaveznih priloga prostornih planova NN br. 106/98, 39/04, 45/04 - ispravak, 163/04, 148/10 i 9/11) te Pravilnik o katastru infrastrukture NN br. 29/17 i 77/21).

Na kartografskom prikazu su prikazani podaci o plinovodnoj infrastrukturi te traženi podaci sa prikazom kartografskih elemenata koji zadovoljavaju potrebe izrade IV. Izmjena i dopuna Prostornog plana Općine Bednja.

Termoplina d.d. Varaždin u svojim planovima, dostavljenim HERA-i, zaključno sa 2026. godinom nema planirano proširenje plinovodne infrastrukture na području zahvaćenim IV. Izmjenama i dopunama Prostornog plana Općine Bednja.



**TERMOPLIN d.d. VARAŽDIN**  
regionalni distributer

U izradi Prostornog plana **može se predvidjeti** buduća plinovodna infrastruktura koja bi se mogla izgraditi u narednom periodu, a definiranje koridora za polaganje plinovoda olakšava postupak ishođenja građevinskih dozvola za izgradnju iste. Skrećemo pozornost da koridor predvidite u zelenoj površini cestovnog pojasa, zbog jednostavnije izgradnje budućih plinovoda i kasnije održavanja istih.

S poštovanjem,

**Inženjer za koordinaciju tehničke dokumentacije,  
suglasnosti i plinskih priključaka:**

Tomislav Dugandžić, dipl. ing. stroj.

**Direktor:**

Nevenka Grbac, dipl. oec.

**Tomislav Dugandžić**  
Digitalno potpisao:  
Tomislav Dugandžić  
Datum: 2023.12.06  
13:14:17 +01'00'

**NEVENKA GRBAC**  
Digitalno potpisao:  
NEVENKA GRBAC  
Datum: 2023.12.07  
19:39:35 +01'00'



Podnositelj zahtjeva: ALIANA KRAMAZIĆ  
(ime, prezime/naziv)

8.

Adresa: [REDACTED]  
(adresa podnositelja zahtjeva)

OIB: [REDACTED]

Kontakt: [REDACTED]  
(Mobilni/Telefon)

OPĆINA BEDNJA  
Trg Svete Marije 26  
42253 BEDNJA

Priloga	21. 02. 2024
Šifra	350-02/21-20/23
Šifra	15-24-117

OPĆINA BEDNJA  
Trg Svete Marije 26  
42253 BEDNJA

### ZAHTJEV za izmjenu prostornog plana

Molim naslov da pri izradi/izmjeni

PROSTORNOG PLANA UREĐENJA OPĆINE BEDNJA

Izmijeni namjenu nekretnine označene kao k.č.br. 1122/3, k.o. BEDNJA na način da  
istoj odredi namjenu GRAĐEVINSKO PODRUČJE

Datum: 21.02.2024.

Potpis podnositelja zahtjeva: [Signature]

Prilog zahtjevu:

- Preslika katastarskog plana sa označenom nekretninom

Općina Bednja, u svojstvu voditelja obrade sukladno odredbama Opće uredbе o zaštiti podataka, prikuplja i obrađuje osobne podatke podnositelja zahtjeva i zadržava ih trajno sukladno važećim propisima. Za ostvarivanje svojih prava na uvid u vlastite osobne podatke, izmjene podataka i ostalih prava iz Uredbe, podnositelji zahtjeva mogu podnijeti zahtjev pisanim putem na adresu Općine Bednja ili osobnim dolaskom u Općinu Bednja u radno vrijeme radnim danom, kojem prilikom će se provjeriti identitet podnositelja zahtjeva. Za sva pitanja u vezi zaštite osobnih podataka podnositelji zahtjeva se mogu obratiti izravno Službeniku za zaštitu podataka Općine Bednja pisanim putem na adresu Općine Bednja.

Podnositelj zahtjeva:  
(ime, prezime/naziv)

Adresa:  
(adresa podnositelja zahtjeva)

OIB:

Kontakt:  
(Mobilni/Telefon)

broj zahtjeva	22 02 2024
pl. broj katastarske	
350-02/21-20/03	
broj prijave	15-24-118

OPĆINA BEDNJA  
Trg Svete Marije 26  
42253 BEDNJA

### ZAHTJEV za izmjenu prostornog plana

Molim naslov da pri izradi izmjeni

PROSTORNOG PLANA UREĐENJA OPĆINE BEDNJA

Izmijeni namjenu nekretnosti označene kao k.č.br. 6315, 6316, 6317, 6318, 6319, 6320, 6321, 6322, 6323, 6324, 6325, 6326, 6327, 6328, k.o. TRAKOŠĆAN na način da istoj odredi namjenu ROBINZONSKOG TURIZMA

Datum: 22.02.2024

Potpis podnositelja zahtjeva: 

Prijlog zahtjevu:

- Prestiaka katastarskog plana sa označenom nekretnosti

Općina Bednja, u svojstvu voditelja obrade sukladno odredbama Opće uredbne o zaštiti podataka, prikuplja i obrađuje osobne podatke podnositelju zahtjeva i zadržava ih trajno sukladno važećim propisima. Za osvrnivanje svojih prava na uvod u vlastite osobne podatke, izmjene podataka i ostalih prava iz Uredbe, podnositelji zahtjeva mogu podnijeti zahtjev posanim putem na adresu Općine Bednja ili osobnim dolaskom u Općinu Bednja u radno vrijeme radnim danom, kojim prilikom će se provjeriti identitet podnositelja zahtjeva. Za sva pitanja u vezi zaštite osobnih podataka podnositelji zahtjeva se mogu obratiti izravno Službeniku za zaštitu podataka Općine Bednja pisanim putem na adresu Općine Bednja.

[andrijana.grabrovec@bednja.hr](mailto:andrijana.grabrovec@bednja.hr)

Pošiljatelj:   
Poslano: 28. veljače 2024. 16:03  
Primalatelj: andrijana.grabrovec@bednja.hr  
Predmet: Dopuna za zahtjev za izmjenu prostornog plana obćine Bednja

Poštovana g. Grabrovec!

22.02.2024 podnijela sam novi zahtjev za izmjenu prostornog plana uređenja za katastarske čestice 6313, 6314, 6296, 6297, 6298, 6318, 6305, 5872 iz katastarske obćine Trakošćan i to za izmjenu namjene na način da navedenim česticama odredi namjenu Robinzonskog turizma. Ovim dopisom želim obrazložiti našu potrebu za prenamjenom čestica.  
molim vas za posredovanje gospodi Romani Di Giusto i gospodinu Mladenu Kardumu.

Potreba za turističku namjenu proizlazi iz naše obiteljske želje i namjere da na navedenim česticama koje smo i kupili iz tog razloga, sagradimo 8-15 drvenih kućica za iznajmljivanje gostima koji žele svoj odmor provesti u prirodi udaljenoj od grada-naselja, prometnica, gužve... Sama se već više od 12 godina aktivno bavim uzgojem ljekovitog bilja i branjem divljeraslih ljekovitih i jestivih biljaka te izradom prirodne kozmetike i raznovrsnih biljnih ljekovitih pripravaka i čajeva. Svoje proizvode bi željela i na takav način ponuditi našim gostima koji će boravili u našem glampingu. Gostima želimo ponuditi mogućnost odmora i retreata sa različitim detoxima na svim područjima kako tjelesni, duševni, digitalni... Imamo mnogo ideja i želja šta sve želimo i možemo nuditi u glampingu. Snaha je profesor kineziologije, sin je mentor za izviđače i za preživljavanje i snalaženje u prirodi, muž se bavi izradom drvenih i metalnih proizvoda i konstrukcija, a ja sa ljekovitim biljem i diplomirana sam uzgajateljica po struci, tako da imamo mnogo mogućnosti za različite programe za goste. Zato jedva čekamo na odobrenje za početak izgradnje jer drvo za prvu kućicu već čeka.

Zahvaljujem se za razumijevanje i lijepo vas pozdravljam!  
Štefica Cimanović Zimet

**Podnositelj zahtjeva:** MILAN STILJAN 11.  
(ime, prezime/naziv)

**Adresa:** [redacted]  
(adresa podnositelja zahtjeva)

**OIB:** [redacted]

**Kontakt:** [redacted]  
(Mobilni/Telefon)

OPĆINA BEDNJA  
Trg Svete Marije 26  
42253 BEDNJA

Stamp: ŽUPANIJA VARAŽDINSKA  
OPĆINA  
22. 02. 2024  
350-02/21-20/03  
15-24-119

### ZAHTJEV za izmjenu prostornog plana

Molim naslov da pri izradi/izmjeni

PROSTORNOG PLANA UREĐENJA OPĆINE BEDNJA

Izmjenu namjenu nekretnine označene kao k.č.br. 516/6, k.o. TRAKOŠĆAN na način da  
istoj odredi namjenu GRADJEVINSKE ZONE ZA CILJNU PARCELU

Datum: 22. 02. 2024.

Potpis podnositelja zahtjeva: 

Prilog zahtjevu:

- Preslika katastarskog plana sa označenom nekretnom

Općina Bednja, u svojstvu voditelja obrade sukladno odredbama Opće uredbe o zaštiti podataka, prekluplja i obimuje osobne podatke podnositelja zahtjeva i zadržava ih trajno sukladno važećim propisima. Za ostvarivanje svojih prava na uvid u vlastite osobne podatke, izmjene podataka i ostalih prava iz Uredbe, podnositelji zahtjeva mogu podnijeti zahtjev pisanim putem na adresu Općine Bednja ili osobnim dolaskom u Općinu Bednja u radno vrijeme radnim danim, kojom prilikom će se provjeriti identitet podnositelja zahtjeva. Za sva pitanja u vezi zaštite osobnih podataka podnositelji zahtjeva se mogu obratiti izravno Službeniku za zaštitu podataka Općine Bednja pisanim putem na adresu Općine Bednja.


Podnositelj zahtjeva: ZOHRER PUNĐIČA  
(ime, prezime/naziv)

12.

Adresa: [REDACTED]  
(adresa podnositelja zahtjeva)

OIB: [REDACTED]

Kontakt: [REDACTED]  
(Mobilni/Telefon)



OPĆINA BEDNJA  
Trg Svete Marije 26  
42251 BEDNJA

### ZAHTJEV za izmjenu prostornog plana

Molim naslov da pri izradi/izmjeni

PROSTORNOG PLANA UREĐENJA OPĆINE BEDNJA

Izmijeni namjenu nekretnine označene kao k.č.br. 1122/1, k.o. BEDNJA na način da  
istoj odnosi namjenu GRADJEVINSKO POTRUCJE

Datum: 22.02.2024

Potpis podnositelja zahtjeva: Zohrer Punđića

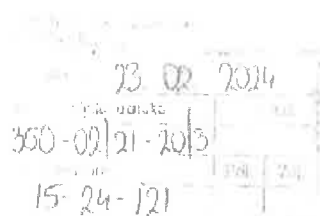
Prilog zahtjevu:

- Presliku katastarskog plana sa označenom nekretninom

Općina Bednja, u svojstvu voditelja obrade sukladno odredbama Opće uredbe o zaštiti podataka, prikuplja i obrađuje osobne podatke podnositelja zahtjeva i zadržava ih trajno sukladno važećim propisima. Za otvarivanje svojih prava na uvid u vlastite osobne podatke, izmjenu podataka i ostalih prava iz Uredbe, podnositelji zahtjeva mogu podnijeti zahtjev pisanim putem na adresu Općine Bednja ili osobnim dolaskom u Općinu Bednja u radno vrijeme radnim danim, kojim prilikom će se provjeriti identitet podnositelja zahtjeva. Za sva pitanja u vezi zaštite osobnih podataka podnositelji zahtjeva se mogu obratiti izravno Službeniku za zaštitu podataka Općine Bednja pisanim putem na adresu Općine Bednja.



Stjepan Čičić



13.

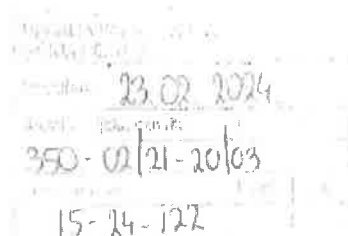
#### PRIMJEDBA NA 4. IZMJENU I DOPUNU PROSTORNOG PLANA OPĆINE BEDNJA

U okviru ponovne javne rasprave održane 22. veljače 2024. godine, kao vlasnik zemljišta sastavljam primjedbu na prijedlog izmjena prostornog plana općine Bednje u smislu promjene katastarskih čestica broja 8393, 8392 koje su po starom planu bile upisane kao građevinska parcela ali su ju novim planom predložili da se uvrsti u 'eko mrežu'. Obzirom da se navedena čestica nalazi uz glavnu asfaltiranu cestu uz koju postoji kompletna infrastruktura potrebna za gradnju, a pristup česticama je direktno sa asfaltne ceste. Smatram da se prostorni plan želi donesti ishitreno i nasilu bez sudjelovanja većeg broja građana koji o javnoj raspravi uopće nisu informirani ili nisu informirani na vrijeme, te samo putem internetskih stranica općine Bednja uz subjektivni zaključak da se građani nisu odazvali javnoj raspravi jer su zadovoljni ovakvim prijedlogom. Uпитno je također dali je predloženi prostorni plan donesen na temelju izlaska struke na teren ili je kompletan plan napravljen iz ureda i konkretnog uvida na terenu o kakvom geografskom i strukturnom položaju se radi obzirom da se predlaže „eko mreža“ odmah uz glavnu lokalnu cestu tik uz izgrađene kuće, što se po konfiguraciji terena i položaju ne uklapa u „eko mrežu“ jer eko mreža ima smisla i funkciju uz rub šume ili potoke. Nadalje prilikom vođenja javne rasprave postavljena su razna pitanja kao npr. „obrazloženje koje su obaveze i prava zemljoposjednika na području „eko mreže“ na koje pitanje nitko od sugovornika nije mogao dati odgovor.

Stjepan Čičić

Čičić Stjepan

Franjo Drakšić  
[REDACTED]



14.

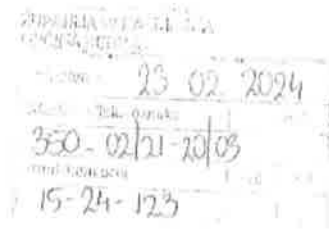
#### PRIMJEDBA NA 4. IZMJENU I DOPUNU PROSTORNOG PLANA OPĆINE BEDNJA

U okviru ponovne javne rasprave održane 22.veljače 2024.godine, kao vlasnik zemljišta sastavljam primjedbu na prijedlog izmjena prostornog plana općine Bednje u smislu promjene katastarske čestice broja 8398 koja je po starom planu bila upisana kao građevinska parcela koju su novim planom predložili da se uvrsti u 'eko mrežu'. Obzirom da se navedena čestica nalazi uz glavnu asfaltiranu cestu uz koju postoji kompletna infrastruktura potrebna za gradnju, a pristup česticama je direktno sa asfaltne ceste. Smatram da se prostorni plan želi donesti ishitreno i bez sudjelovanja većeg broja građana koji o javnoj raspravi uopće nisu informirani ili nisu informirani na vrijeme, te samo putem internetskih stranica općine Bednja uz subjektivni zaključak da se građani nisu odazvali javnoj raspravi jer su zadovoljni ovakvim prijedlogom. Upitno je također dali je predloženi prostorni plan donesen na temelju izlaska struke na teren ili je kompletan plan napravljen iz ureda i konkretnog uvida na terenu o kakvom geografskom i strukturnom položaju se radi obzirom da se predlaže „eko mreža“ odmah uz glavnu lokalnu cestu tik uz izgrađene kuće, što se po konfiguraciji terena i položaju ne uklapa u „eko mrežu“ jer eko mreža ima smisla i funkciju uz rub šume ili potoke. Nadalje prilikom vođenja javne rasprave postavljena su pitanja npr. „obrazloženje koje su obaveze i prava zemljoposjednika na području „eko mreže“ na koje pitanje nitko od sugovornika nije mogao dati odgovor.

Franjo Drakšić

Nenad Pavlinić

[REDACTED]



15.

#### PRIMJEDBA NA 4. IZMJENU I DOPUNU PROSTORNOG PLANA OPĆINE BEDNJA

U okviru ponovne javne rasprave održane 22. veljače 2024. godine, kao vlasnik zemljišta sastavljam primjedbu na prijedlog izmjena prostornog plana općine Bednje u smislu promjene katastarske čestice broja 8397 koja je po starom planu bila upisana kao građevinska parcela, te je na čestice broja 8396, 8387, 8388, 8391, 8421, 8422 koje su novim planom predložene da se uvrste u 'eko mrežu'. Obzirom da se navedene čestice nalaze uz glavnu asfaltiranu cestu uz koju postoji kompletna infrastruktura potrebna za gradnju, a pristup česticama je direktno sa asfaltne ceste. Mišljenja sam da se prostorni plan u ovom obliku neće donesti ishitreno i bez sudjelovanja većeg broja građana koji o javnoj raspravi uopće nisu informirani ili nisu informirani na vrijeme, te samo putem internetskih stranica općine Bednja uz subjektivni zaključak da se građani nisu odazvali javnoj raspravi jer su zadovoljni ovakvim prijedlogom. Uпитno je također dali je predloženi prostorni plan donesen na temelju izlaska struke na teren ili je kompletan plan napravljen iz ureda i konkretnog uvida na terenu o kakvom geografskom i strukturnom položaju se radi obzirom da se predlaže „eko mreža“ odmah uz glavnu lokalnu cestu tik uz izgrađene kuće, što se po konfiguraciji terena i položaju ne uklapa u „eko mrežu“ jer eko mreža ima smisla i funkciju uz rub šume ili potoke. Nadalje prilikom vođenja javne rasprave postavljena su pitanja npr. „obrazloženje koje su obaveze i prava zemljo posjednika na području „eko mreže“ na koje pitanje nitko od sugovornika nije mogao dati odgovor.

Smatram da je potrebno puno detaljnije razmotriti cijelu situaciju u smislu širine i opsega „eko mreže“ te djelomično promijeniti njezinu veličinu, tj. preispitati Zakon o prostornom uređenju i prijedlog novog prostornog plana općine Bednje kako bi se za budućnost omogućilo razvitak i boljitak života već ionako opustošenog i proriđenog stanovništva Bednjanskog i Cvetlinskog kraja.

Nenad Pavlinić  
[Handwritten signature]

Vlado Medved

[REDACTED]

[REDACTED]

Mobitel: [REDACTED]

Prilaznica Općine Bednja		
Prilaznica: 23.02.2024		
Klasifikacijska oznaka	vrsta pril.	
350-02/21-20103		
Uručbeni broj	Pril.	Vrij.
15-24-124		

16.

OPĆINA BEDNJA

TRG SVETE MARIJE 26

42253 BEDNJA

**PREMET: 4. Izmjene i dopune Prostornog plana Općine Bednja**

- Zamolba za prenamjenu u građevinsko područje

Poštovani,

s obzirom da sam jučer bio prisutan na ponovljenoj javnoj raspravi o prijedlogu 4. Izmjena i dopuna Prostornog plana Općine Bednja ovim putem podnosim Vam zahtjev da se kč.br. 3432/6 k.o. Bednja proširite u građevinsko područje.

Napominjem da se navedena katastarska čestica nalazi na rubnom dijelu građevinske zone te Vas molim da odobrite ovaj moj zahtjev.

U prilogu Vam dostavljam kopiju označene čestice za koju molim prenamjenu.

Lijep pozdrav,

Vlado Medved

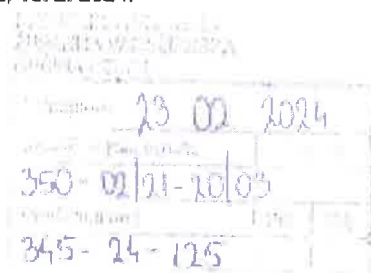
U Bednji, 23.02.2024.g





17.

Sektor za pripremu, građenje i rekonstrukciju  
Odjel za strateško planiranje  
KLASA: 351-03/16-01/21  
URBROJ 345-400-440-442/759-24-20  
Zagreb, 16. 2. 2024.



REPUBLIKA HRVATSKA  
VARAŽDINSKA ŽUPANIJA  
OPĆINA BEDNJA  
Trg svete Marije 26  
42263 BEDNJA

**Predmet: 4. Izmjena i dopuna Prostornog plana uređenja Općine Bednja**  
- mišljenje, daje se

Zaprimili smo Vaš dopis, KLASA: 350-02/21-20/03, URBROJ: 2186-13-01/01-24-108 od 8. veljače 2024. godine, kojim ste nas obavijestili o održavanju ponovljene javne rasprave za Prijedlog 4 Izmjena i dopuna Prostornog plana uređenja Općine Bednja te zatražili naše očitovanje.

Na temelju članka 101. Zakona o prostornom uređenju („Narodne novine“ broj 153/13, 65/17, 114/18, 39/19, 98/19 i 67/23) i članka 82. Zakona o cestama („Narodne novine“ broj 84/11, 22/13, 54/13, 148/13, 92/14, 110/19, 144/21, 114/22, 4/23 i 133/23) nakon izvršenog pregleda predmetnog Plana iznosimo sljedeće mišljenje:

Zahtjevi Hrvatskih cesta d.o.o. za izradu predmetnih izmjena i dopuna Plana iz našeg dopisa, KLASA: 351-03/16-01/21, URBROJ: 345-400-440-442/759-23-18 od 8. prosinca 2023. godine, ugrađeni su u prijedlog Plana.

Slijedom navedenog, nemamo primjedbi na Prijedlog 4. Izmjena i dopuna Prostornog plana uređenja Općine Bednja.

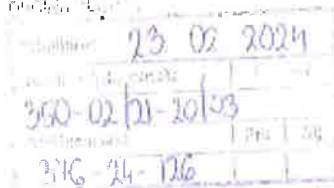
S poštovanjem

Direktor Sektora  
Danko Šošk, dipl. ing. građ.



18.

KLASA: 350-05/21-01/301  
URBROJ: 376-05-3-24-08  
Zagreb, 16. veljače 2024.



Republika Hrvatska  
Varaždinska županija  
Općina Bednja  
Jedinstveni upravni odjel  
Trg sv. Marije 26  
42253 Bednja

**PREDMET:** Općina Bednja  
IV. Izmjene i dopune PPUO Bednja - ponovljena javna rasprava  
-mišljenje o usklađenosti konačnog prijedloga plana s utvrđenim  
zahtjevima iz članka 90. ZOPU

**Veza:** Vaš dopis KLASA: 350-02/21-20/03, URBROJ: 2186-13-01/01-24-109, od 8. veljače  
2024.

Poštovani,

Hrvatska regulatorna agencija za mrežne djelatnosti (dalje: HAKOM) zaprimila je Vaš dopis kojim tražite da vam HAKOM izda prethodno mišljenje na konačni prijedlog *IV. Izmjene i dopune PPUO Bednja - ponovljena javna rasprava* temeljem članka 59. st. (3) Zakona o elektroničkim komunikacijama (NN br. 76/22; dalje: ZEK) i članka 101. Zakona o prostornom uređenju (NN 153/13, 65/17, 114/18, 39/19, 98/19, 67/23).

Uvidom u konačni prijedlog *IV. Izmjene i dopune PPUO Bednja - ponovljena javna rasprava* utvrđeno je da *isti ne planira* prostorno uređenje elektroničke komunikacijske infrastrukture i druge povezane opreme na način kako je to određeno i propisano Uredbom o mjerilima razvoja elektroničke komunikacijske infrastrukture i druge povezane opreme (NN br. 131/12, 92/15 i 10/21; dalje: Uredba). Slijedom navedenog dajemo vam **negativno** mišljenje.

#### Obrazloženje

Niste uvažili negativno mišljenje HAKOM-a, KLASA: 350-05/21-01/301, URBROJ: 376-05-3-23-04, Zagreb, 20. ožujka 2023., Vaš dopis KLASA: 350-02/21-20/03, URBROJ: 2186-13-01/01-23-41, od 6. ožujka 2023., ni ono iz zadnje javne rasprave, KLASA: 350-05/21-01/301, URBROJ: 376-05-3-23-06, Zagreb, 1. prosinca 2023., Vaš dopis KLASA: 350-02/21-20/03, URBROJ: 2186-13-01/01-23-80, od 23. studenog 2023., gdje smo tražili da izbrisete dio teksta stavka 3. članak 124 koji u ovim odredbama glasi: „Antenski prihvatni ne mogu se postavljati na škole, dječje vrtiće i građevine sličnih sadržaja, kao i na druge građevine koje su bliže od 50-100 m od tih građevina. ...”

Dali smo vam iscrpno objašnjenje uz oba negativna mišljenja (istu su u prilogu) te vam opetovano skrećemo pozornost na članak 13. st. (11) Uredbe koji glasi: „Obvezuju se jedinice lokalne i područne (regionalne) samouprave da usklade odredbe dokumenta prostornog

uređenja iz svojeg djelokruga s odredbama ove Uredbe prigodno njihove prve izrade, ili prve izrade njihovih izmjena i/ili dopuna nakon stupanja na snagu ove Uredbe.”.

Dakle, jedinice lokalne i područne (regionalne) samouprave obvezne su prilikom prve izrade prostornih planova, ili prve izrade njihovih izmjena i dopuna, ugraditi odredbe Uredbe u predmetni prostorni plan. S obzirom da naslov nije izvršio naloženu obvezu, HAKOM ne može izdati pozitivno prethodno mišljenje na predmetni prostorni plan.

HAKOM naglašava naslovu da je obavezan pribaviti pozitivno prethodno mišljenje HAKOM-a kojim se potvrđuje da se dokumentom prostornog uređenja uređuje gradnja elektroničke komunikacijske infrastrukture i druge povezane opreme u skladu sa člankom 59. st. (2) ZEK-a i pravilnicima iz članka 55. st. (10) ZEK-a.

S poštovanjem,


**RAVNATELJ**  
**mr.sc. Miran Gosta**  
*(elektronički potpisala ovlaštena osoba)*

Prilozi:

1. Negativno mišljenje HAKOM-a, KLASA: 350-05/21-01/301, URBROJ: 376-05-3-23-06 Zagreb, 1. prosinca 2023.
2. Negativno mišljenje HAKOM-a, KLASA: 350-05/21-01/301, URBROJ: 376-05-3-23-04, Zagreb, 20. ožujka 2023.,

Dostaviti:

1. Naslovu preporučeno





KLASA: 350-05/21-01/301  
URBROJ: 376-05-3-23-06  
Zagreb, 1. prosinca 2023.

Općina Bednja		Općina Bednja	
Jedinstveni upravni odjel		Općina Bednja	
Trg sv. Marije 26		42253 Bednja	

Republika Hrvatska  
Varaždinska županija  
Općina Bednja  
Jedinstveni upravni odjel  
Trg sv. Marije 26  
42253 Bednja

**PREDMET:** Općina Bednja  
IV. Izmjene i dopune Prostornog plana uređenja Općine Bednja - Ponovna  
javna rasprava  
-mišljenje o uskladenosti konačnog prijedloga plana s utvrđenim  
zahtjevima iz članka 90. ZOPU

**Veza:** Vaš dopis KLASA: 350-02/21-20/03, URBROJ: 2186-13-01/01-23-80, od 23. studenog  
2023.

Poštovani,

Hrvatska regulatorna agencija za mrežne djelatnosti (dalje: HAKOM) zaprimila je Vaš dopis kojim tražite da vam HAKOM izda prethodno mišljenje na konačni prijedlog *IV. Izmjene i dopune Prostornog plana uređenja Općine Bednja - Ponovna javna rasprava* temeljem članka 59. st. (3) Zakona o elektroničkim komunikacijama (NN br. 76/22; dalje: ZEK) i članka 101. Zakona o prostornom uređenju (NN 153/13, 65/17, 114/18, 39/19, 98/19, 67/23).

Uvidom u konačni prijedlog *IV. Izmjene i dopune Prostornog plana uređenja Općine Bednja - Ponovna javna rasprava* utvrđeno je da isti ne planira prostorno uređenje elektroničke komunikacijske infrastrukture i druge povezane opreme na način kako je to određeno i propisano Uredbom o mjerilima razvoja elektroničke komunikacijske infrastrukture i druge povezane opreme (NN br. 131/12, 92/15 i 10/21; dalje: Uredba). Niste uvažili negativno mišljenje HAKOM-a, KLASA: 350-05/21-01/301, URBROJ: 376-05-3-23-04, Zagreb, 20. ožujka 2023., Vaš dopis KLASA: 350-02/21-20/03, URBROJ: 2186-13-01/01-23-41, od 6. ožujka 2023., gdje smo vas, uz obrazloženje uputili, da je potrebno brisati dio teksta iz stavka 3., članak 124., koji se odnosi na udaljenosti između antenskih prihvatila (valjda se misli na bazne postaje) i određene vrste građevine. Slijedom navedenog ponovno vam dajemo negativno mišljenje.

#### Obrazloženje

U Republici Hrvatskoj (dalje: RH) mjere zaštite od elektromagnetskih polja propisuje Ministarstvo zdravstva Pravilnikom o zaštiti od elektromagnetskih polja (NN br. 146/14 i 31/19, dalje: Pravilnik Ministarstva zdravstva), a istima nije utvrđen parametar najmanje udaljenosti radijskih postaja od ostalih objekata u njihovoj



okolini. Navedenim pravilnikom utvrđena su javna područja i područja povećane osjetljivosti za koja su propisane granične vrijednosti razina elektromagnetskih polja (dalje: EMP), kao i uvjeti koji moraju biti ispunjeni prilikom projektiranja, postavljanja i uporabe izvora EMP-a, odnosno baznih postaja. Sukladno Pravilniku Ministarstva zdravstva, vlasnici baznih postaja dužni su provesti prva i, svake druge kalendarske godine, periodička mjerenja izvora EMP-a u svrhu provjere usklađenosti bazne postaje s dopuštenim razinama EMP-a i o tome izvještavati Ministarstvo zdravstva.

Sama udaljenost izvora neionizirajućeg zračenja nije ključan parametar bitan za učinak na ljudsko tijelo, već je to ukupna razina EMP-a svih izvora na određenoj lokaciji, čija je granična vrijednost propisana Pravilnikom Ministarstva zdravstva i ne ovisi o vrsti tehnologije koja se koristi. Slijedom svega navedenog, smatramo kako propisivanjem minimalne sigurnosne udaljenosti od područja povećane osjetljivosti na kojoj se mogu postavljati izvori neionizirajućeg zračenja neće nužno povećati zaštitu zdravlja ljudi od elektromagnetskih polja radi izostavljanja ostalih parametara koji utječu na rasprostriranje elektromagnetskih valova u prostoru.

Drugim riječima, u određenim slučajevima će na manjoj udaljenosti od izvora neionizirajućeg zračenja biti ustanovljene niže razine elektromagnetskih polja nego na većim udaljenostima. S obzirom da je u RH nadležno Ministarstvo zdravstva već propisalo mjere zaštite od elektromagnetskih polja svih neionizirajućih izvora, pa tako i baznih postaja operatora mreža pokretnih komunikacija, nije jasna svrha propisivanja dodatnih mjera u dokumentima prostornog uređenja.

Članak 13. st. (11) Uredbe glasi: "Obvezuju se jedinice lokalne i područne (regionalne) samouprave da isklade odredbe dokumenata prostornog uređenja iz svojeg djelokruga s odredbama ove Uredbe prigodom njihove prve izrade, ili prve izrade njihovih izmjena ili dopuna nakon stupanja na snagu ove Uredbe".

Dakle, jedinice lokalne i područne (regionalne) samouprave obvezne su prilikom prve izrade prostornih planova, ili prve izrade njihovih izmjena i dopuna, ugraditi odredbe Uredbe u predmetni prostorni plan. S obzirom da naslov nije izvršio naloženu obvezu, HAKOM **ne može** izdati pozitivno prethodno mišljenje na predmetni prostorni plan.

HAKOM naglašava naslovu da je obavezan pribaviti pozitivno prethodno mišljenje HAKOM-a kojim se potvrđuje da se dokumentom prostornog uređenja uređuje gradnja elektroničke komunikacijske infrastrukture i druge povezane opreme u skladu sa člankom 59. st. (2) ZEK-a i pravilnicima iz članka 55. st. (10) ZEK-a.

S poštovanjem,

**RAVNOATELJ**  
**mr.sc. Miran Gosta**  
*(elektronički potpisana ovlaštena osoba)*

Dostaviti:  
1. Naslovu preporučeno





KLASA: 350-05/21-01/301  
URBROJ: 376-05-3-23-04  
Zagreb, 20. ožujka 2023.

Republika Hrvatska  
Varaždinska županija  
Općina Bednja  
Jedinstveni upravni odjel  
Trg sv. Marije 26  
42253 Bednja

**PREDMET:** Općina Bednja  
IV. Izmjene i dopune Prostornog plana uređenja Općine Bednja  
**-mišljenje o uskladenosti konačnog prijedloga plana s utvrđenim  
zahtjevima iz članka 90. ZOPU**

**Veza:** Vaš dopis KLASA: 350-02/21-20/03, URBROJ: 2186-13-01/01-23-41, od 6. ožujka  
2023.

Poštovani,

Hrvatska regulatorna agencija za mrežne djelatnosti (dalje: HAKOM) zaprimila je Vaš dopis kojim tražite da vam HAKOM izda prethodno mišljenje na konačni prijedlog *IV. Izmjene i dopune Prostornog plana uređenja Općine Bednja* temeljem članka 59. st. (3) Zakona o elektroničkim komunikacijama (NN br. 76/22; dalje: ZEK) i članka 101. Zakona o prostornom uređenju (NN 153/13, 65/17, 114/18, 39/19, 98/19).

Uvidom u konačni prijedlog *IV. Izmjene i dopune Prostornog plana uređenja Općine Bednja* utvrđeno je da *isti ne planira* prostorno uređenje elektroničke komunikacijske infrastrukture i druge povezane opreme na način kako je to određeno i propisano Uredbom o mjerilima razvoja elektroničke komunikacijske infrastrukture i druge povezane opreme (NN br. 131/12, 92/15 i 10/21; dalje: Uredba). Potrebno je brisati stavak 3., članak 124. vaših odredbi: „(3) Antenski prihvatni ne mogu se postavljati na škole, dječje vrtiće i građevine sličnih sadržaja, kao i na druge građevine koje su bliže od 50m od tih građevina.“ Slijedom navedenog dajemo vam **negativno** mišljenje.

#### Obrazloženje

U Republici Hrvatskoj (dalje: RH) mjere zaštite od elektromagnetskih polja propisuje Ministarstvo zdravstva Pravilnikom o zaštiti od elektromagnetskih polja (NN br. 146/14 i 31/19, dalje: Pravilnik Ministarstva zdravstva), a istima nije utvrđen parametar **najmanje udaljenosti** radijskih postaja od ostalih objekata u njihovoj okolini. Navedenim pravilnikom utvrđena su javna područja i područja povećane osjetljivosti za koja su propisane granične vrijednosti razina elektromagnetskih polja (dalje: EMP), kao i uvjeti koji moraju biti ispunjeni prilikom projektiranja, postavljanja i uporabe izvora EMP-a, odnosno baznih postaja. Sukladno Pravilniku Ministarstva zdravstva, vlasnici baznih postaja

dužni su provesti prva i, svake druge kalendarske godine, periodička mjerenja izvora EMP-a u svrhu provjere usklađenosti bazne postaje s dopuštenim razinama EMP-a i o tome izvještavati Ministarstvo zdravstva.

Sama udaljenost izvora neionizirajućeg zračenja nije ključan parametar bitan za učinak na ljudsko tijelo, već je to ukupna razina EMP-a svih izvora na određenoj lokaciji, čija je granična vrijednost propisana Pravilnikom Ministarstva zdravstva i ne ovisi o vrsti tehnologije koja se koristi. Slijedom svega navedenog, smatrano kako propisivanjem minimalne sigurnosne udaljenosti od područja povećane osjetljivosti na kojoj se mogu postavljati izvori neionizirajućeg zračenja neće nužno povećati zaštitu zdravlja ljudi od elektromagnetskih polja radi izostavljanja ostalih parametara koji utječu na rasprostiranje elektromagnetskih valova u prostoru.

Drugim riječima, u određenim slučajevima će na manjoj udaljenosti od izvora neionizirajućeg zračenja biti ustanovljene niže razine elektromagnetskih polja nego na većim udaljenostima. S obzirom da je u RH nadležno Ministarstvo zdravstva već propisalo mjere zaštite od elektromagnetskih polja svih neionizirajućih izvora, pa tako i baznih postaja operatora mreža pokretnih komunikacija, nije jasna svrha propisivanja dodatnih mjera u dokumentima prostornog uređenja.

Članak 13. st. (11) Uredbe glasi: "Obvezuju se jedinice lokalne i područne (regionalne) samouprave da usklade odredbe dokumenata prostornog uređenja iz svojeg djelokruga s odredbama ove Uredbe prigodom njihove prve izrade, ili prve izrade njihovih izmjena i/ili dopuna nakon stupanja na snagu ove Uredbe."

Dakle, jedinice lokalne i područne (regionalne) samouprave obvezne su prilikom prve izrade prostornih planova, ili prve izrade njihovih izmjena i dopuna, ugraditi odredbe Uredbe u predmetni prostorni plan.

HAKOM naglašava naslovu da je obvezan pribaviti pozitivno prethodno mišljenje HAKOM-a kojim se potvrđuje da se dokumentom prostornog uređenja uređuje gradnja elektroničke komunikacijske infrastrukture i druge povezane opreme u skladu sa člankom 59. st. (2) ZEK-a i pravilnicima iz članka 55. st. (10) ZEK-a.

S poštovanjem,

**RAVNATELJ**  
**mr.sc. Miran Gosta**

*(elektronički potpisala ovlaštena osoba)*

Dostaviti:

1. Naslovu preporučeno

**Podnositelj zahtjeva:** BRISKI LUDOMIR 19.  
(ime, prezime/naziv)

**Adresa:** [redacted]  
(adresa podnositelja zahtjeva)

**OIB:** [redacted]

**Kontakt:** [redacted]  
(Mobilni/Telefon)

Dana: 26. 02. 2024	
Općina: OPĆINA BEDNJA	
Katastarski broj: 350-02/21-20108	
Hrvatski list: 15-24-027	

OPĆINA BEDNJA  
Trg Svete Marije 26  
42253 BEDNJA

### ZAHTJEV za izmjenu prostornog plana

Molim naslov da pri izradi/izmjeni

**PROSTORNOG PLANA UREĐENJA OPĆINE BEDNJA**

Izmijeni namjenu nekretnine označene kao k.č.br. 10388, 10389, 10396, 10397, k.o. 3A6A na način da  
istoj odredi namjenu POSREDOVANJE U PROMETU NEKRETNIM PRAVIMA I STANOVANJA

Datum: 26. 02. 2024

Potpis podnositelja zahtjeva: [signature]

Prilog zahtjevu:

- Preslika katastarskog plana su označenom nekretninom

Općina Bednja, u svojstvu voditelja obrade sukladno odredbama Opće uredbe o zaštiti podataka, prikuplja i obrađuje osobne podatke podnositelja zahtjeva i zadržava ih trajno sukladno važećim propisima. Za ostvarivanje svojih prava na uvid u vlastite osobne podatke, izmjene podataka i ostalih prava iz Uredbe, podnositelji zahtjeva mogu podnijeti zahtjev pisanim putem na adresu Općine Bednja ili osobnim dolaskom u Općinu Bednja u radno vrijeme radnim danom, kojom prilikom će se provjeriti identitet podnositelja zahtjeva. Za sva pitanja u vezi zaštite osobnih podataka podnositelji zahtjeva se mogu obratiti izravno Službeniku za zaštitu podataka Općine Bednja pisanim putem na adresu Općine Bednja.



REPUBLIKA HRVATSKA  
MINISTARSTVO KULTURE I MEDIJA  
UPRAVA ZA ZAŠTITU KULTURNE BAŠTINE  
KONZERVATORSKI ODJEL U VARAŽDINU

KLASA: 612-08/21-1040344  
URBROJ: 632-05-02-08/7-23-8  
Varaždin, 23. 2. 2024.

20.

Izjava o dostavi dokumentacije	
ZEMUNSKA VAJARSKA OPĆINA BEDNJA	
Dobiveno: 26. 02. 2024.	
Broj prijave: 350-02/21-20/23	Prig. jed.
Broj prijave: 532-24-128	Prig. broj

Općina Bednja  
Jedinstveni upravni odjel  
Trg Sv. Marije 26  
42253 Bednja

**PREDMET:** Općina Bednja, IV. izmjene i dopune Prostornog plana uređenja  
Općine Bednja  
- ponovljena javna rasprava  
- mišljenje

Ovom Odjelu dostavljena je posebna pisana obavijest o ponovljenoj javnoj raspravi o Prijedlogu IV. izmjena i dopuna Prostornog plana uređenja Općine Bednja te zahtjev za davanjem mišljenja na predmetne izmjene i dopune

Uvidom u IV. izmjene i dopune prostornog plana uređenja Općine Bednja objavljene na mrežnim stranica Općine Bednja, Prijedlog plana za ponovljenu javnu raspravu, objavljene u "Varaždinskim vijestima" od datuma 07.03.2023./28.11.2023., izrađivača Planimetar d.o.o., Pučki 76, Gornji Dragonožec, 2023., utvrđeno je da je izrađivač ugradio planske mjere kojima se neće, posredno ili neposredno ugroziti kulturna baština te su kao takve prihvatljive

Po ovlasti ministrice  
pročelnica  
dr.sc. Vesna Pascuttini-Juraga

Na znanje:  
1. Dokumentacija, ovdje

Podnositelj zahtjeva: DUBIC DARKO  
(ime, prezime/naziv)

21.

Adresa: [REDACTED]  
(adresa podnositelja zahtjeva)

OIB: [REDACTED]

Kontakt: [REDACTED]  
(Mobilni/Telefon)

OPĆINA BEDNJA  
Trg Svete Marije 26  
42253 BEDNJA

Prijemljen: 27. 02. 2024.  
Klasifikacijska oznaka  
350-02/21-20/03  
15-24-129

OPĆINA BEDNJA  
Trg Svete Marije 26  
42253 BEDNJA

**ZAHTJEV  
za izmjenu prostornog plana**

Molim naslov da pri izradi/izmjeni

**PROSTORNOG PLANA UREĐENJA OPĆINE BEDNJA**

Izmijeni namjenu nekretnine označene kao k.č.br. 1734/2  
1733 k.o. BEDNJA na način da  
istoj odredi namjenu GRADUVINSKA ZONA

Datum: 27. 02. 2024.

Potpis podnositelja zahtjeva: Dubic Darko

Prilog zahtjevu:

- Preslika katastarskog plana sa označenom nekretninom

Općina Bednja, u svojstvu voditelja obrade sukladno odredbama Opće uredbe o zaštiti podataka, prikuplja i obrađuje osobne podatke podnositelja zahtjeva i zadržava ih trajno sukladno važećim propisima. Za ostvarivanje svojih prava na uvid u vlastite osobne podatke, izmjene podataka i ostalih prava iz Uredbe, podnositelji zahtjeva mogu podnijeti zahtjev pisanim putem na adresu Općine Bednja ili osobnim dolaskom u Općinu Bednja u radno vrijeme radnim danom, kojom prilikom će se provjeriti identitet podnositelja zahtjeva. Za sva pitanja u vezi zaštite osobnih podataka podnositelji zahtjeva se mogu obratiti izravno Službeniku za zaštitu podataka Općine Bednja pisanim putem na adresu Općine Bednja.

BELČIĆ GABRIJEL

22.

[REDACTED]  
[REDACTED]  
OIB: [REDACTED]

OPĆINA  
BEDNJA  
POGLAVARSTVO  
I  
VIJEĆE

27. 02. 2024  
350-02/21-20/03  
15-24-130

ZAHTEJ

TRAŽIM DA MI SE IZDAJE U SVJET  
LAGRANJE I POLJOPRIVREDNU ČESTICU  
U GRAĐEVINSKO PODRUČJE I TO  
K.Č. 1100, K.Č. 1101 (K.O. TRAKOŠĆAN)

HRALA

Gabrijel Belčić

CVETLINA

27. 02. 2024.

Maltarić Minka

23.

[REDACTED]  
[REDACTED]  
OIB: [REDACTED]

27. 02. 2024  
350-02/21-20/03  
15-24-131

Općina Bednja  
Poglavništvo  
i  
Vijeće

Zahhtjev

molim da mi se zbog promjene  
urbanističkog plana Općine Bednja  
promjene čestice k.č. 1096, k.č. 1570,  
i k.č. 1119 iz poljoprivrednog u  
građevinsko područje radi daljnjeg  
Ulaganja. Hrala!

(katastarska općina Trakošćan 312274)

CVETLINA  
27. 02. 2024p

Minka Maltarić

Belčić Slavko  
[REDACTED]  
[REDACTED]  
OIB [REDACTED]  
27.02.2024  
350-0121-2063  
15-24-132  
Općina Bednja  
Poglavništvo  
Vijeće

### ZAHITJEV

Molim da mi se L.č. 1097 prenamjени  
iz podjoprivrednog u građevno  
područje u sklopu prostornog  
planiranja zbog mogućnosti ulaganja.  
Hvala! (katastarska općina Trakošćan  
312274)  
Belčić

CVETIĆ  
27.02.2024.

BELČIĆ ZDRAVKO  
[REDACTED]  
[REDACTED]  
OIB [REDACTED]  
27.02.2024  
350-0121-2063  
15-24-132  
OPĆINA BEDNJA  
POGLAVNIŠTVO  
VIJEĆE

### ZAHITJEV

TRAŽIM PRENAMJENU U  
GRAĐEVINSKO PODRUČJE ZA  
L.č 1098, L.č 1099 (L.O. TRAKOŠĆAN)  
HVALA!  
Belčić

CVETIĆ  
27.02.2024.



DUKARIĆ IVAH

[REDACTED]  
[REDACTED]  
OIB: [REDACTED]

27. 02. 2024  
350-02/21-20163  
15-24-134

26.  
OPĆINA BEDNJA  
POGLAVARSTVO  
VIJEĆE

ZAHITJEV

DA MI SE K.č. 1103 i k.č. 1102 iz  
POLJOPRIVREDNOG PREDACI U GRAĐEVINSKO  
POSREĐIJE ZA DALJNJIJE POSREĐIJE  
VLAGAJA. (K.O. TRAKOŠČAN) HVALA!

*[Signature]*

CVETLJIH  
27. 02. 2024.

PERNEK VLADO

[REDACTED]  
[REDACTED]  
OIB: [REDACTED]

27. 02. 2024  
350-02/21-20163  
15-24-135

27.  
OPĆINA BEDNJA  
POGLAVARSTVO  
VIJEĆE

ZAHITJEV

ZA č.kbr. 1569 4150m<sup>2</sup> i č.kbr. 1109  
KOJE SE NALAZE POKRAJ GLAVNE CESTE  
ZA SLOVENIJI DA SE PREHATJEVE IZ  
POLJOPRIVREDNOG U GRAĐEVINSKO POSREĐIJE  
POSREĐIJE TO NIJE KRAJ HASELJA CVETLJIH.  
(K.O. TRAKOŠČAN)

*[Signature]*

CVETLJIH  
27. 02. 2024.

SEVERINA BUZINA

28.

[REDACTED]

[REDACTED]

OIB: [REDACTED]

Prilozi:	27.02.2024
350-02/21-20/05	
15-24-136	

OPĆINA BEDNJA  
POGLAVARSTVO I VIJEĆE

n/r načelnika, gosp. Damira Poljaka

## PRIGOVOR

Poštovani,

Predajem prigovor na urbanistički plan općine Bednja s namjerom izmjene dijelova koji se odnose na građevinske čestice u mojem vlasništvu i to na način kako je niže navedeno:

1. Za čkbr. 7030 kto. Trakošćan molim mjerodavne da navedenu česticu vrate u prvobitno stanje kao građevinsku česticu tj. da ju izuzmu iz prijedloga novog urbanističkog plana za izgradnju kružnog toka, zbog neprihvatljivih razloga, iz razloga jer želim na svojoj građevinskoj parceli u narednom kraćem razdoblju izgraditi obiteljsku kuću sa poslovnim objektom jer imam frizerski obrt u Cvetlinu 11 godina u iznajmljivom prostoru.

U Gornjem Jesenju, 27. 02. 2024.

PODNOŠITELJ PRIGOVORA

SEVERINA BUZINA

*Severina Buzina*

VLADO PERNEK

██████████  
██████████  
OIB: ██████████

Zastupnik Općine Bednja	
Općina Bednja	
Datum: 27.02.2024	
Mjesto: Općina Bednja	
Broj: 250-02/21-20/03	
Odobrenje: 15-24-137	

29. i 27.

OPĆINA BEDNJA  
POGLAVARSTVO I VJEĆE  
n/r načelnika, gosp. Damira Poljaka

## PRIGOVOR

Poštovani,

Predajem prigovor na urbanistički plan općine Bednja s namjerom izmjene dijelova koji se odnose na građevinske čestice u mojem vlasništvu i to na način kako je niže navedeno:

1. Za čkr. 7031/1, 7032/1, 7880/1 i 7878/1, molim mjerodavne da navedene čestice vrate u prvobitno stanje kao građevinske čestice tj. da se iste izuzmu iz prijedloga novog urbanističkog plana za izgradnju kružnog toka, zbog neprihvatljivih razloga, jer posjedujemo ugostiteljski objekt sa sedamdeset godišnjom tradicijom i time gubimo dio parkirnih mjesta i ulaska na terasu ugostiteljskog objekta, što je za nas neprihvatljivo u daljnjem poslovanju. Pošto se na navedenoj lokaciji, predviđenoj za gradnju križnog toka, ulaskom RH u područje SCHENGENA, promet drastično smanjio nema potrebe za navedenom investicijom.

U Cvetlinu, 27.02.2024. g.

PODNOŠITELJ PRIGOVORA

VLADO PERNEK

Podnositelj zahtjeva: ŠMIJTIĆ JOSIP 30.  
(ime, prezime/naziv)

Adresa: [REDACTED]  
(adresa podnosioca zahtjeva)

OIB: [REDACTED]

Kontakt: [REDACTED]  
(Mobilni/Telefon)

OPĆINA BEDNJA	
GRADJEVINSKA	
OPĆINA BEDNJA	
Prisvajanje	27 02 2024
Šifra zahtjeva	350 02/21-11/23
Uredbeni broj	15-24-138

OPĆINA BEDNJA  
Trg Svete Marije 26  
42253 BEDNJA

### ZAHTJEV za izmjenu prostornog plana

Molim naslov da pri izradi/izmjeni

#### PROSTORNOG PLANA UREĐENJA OPĆINE BEDNJA

Izmjeni namjenu nekretnine označene kao k.č.br. 7412, 7428, 7421, 7429, 7430, 7449, 7452 na način da  
istoj odredi namjenu GRADJEVINSKA ZONA

Datum: 27 02 2024

Potpis podnosioca zahtjeva: Šmićić Josip

Prilog zahtjevu:

- Preslika katastarskog plana sa označenom nekretninom

Općina Bednja, u svojstvu voditelja obrade sukladno odredbama Opće uredbe o zaštiti podataka, prikuplja i obrađuje osobne podatke podnosioca zahtjeva i zadržava ih trajno sukladno važećim propisima. Za ostvarivanje svojih prava na uvid u vlastite osobne podatke, izmjene podataka i ostalih prava iz Uredbe, podnositelji zahtjeva mogu podnijeti zahtjev pisanim putem na adresu Općine Bednja ili osobnim dolaskom u Općinu Bednja u radno vrijeme radnim danom, kojom prilikom će se provjeriti identitet podnosioca zahtjeva. Za sva pitanja u vezi zaštite osobnih podataka podnositelji zahtjeva se mogu obratiti izravno Službeniku za zaštitu podataka Općine Bednja pisanim putem na adresu Općine Bednja.

**andrijana.grabrovec@bednja.hr**

**Pošiljatelj:** katica vugrinski  
**Poslano:** 27. veljače 2024. 10:38  
**Primalac:** info@bednja.hr  
**Predmet:** Prijedlog prenamjene zemljišta u sklopu izmjene prostornog plana

31.

Poštovani,

ovim putem izražavam prijedlog prenamjena zemljišta u sklopu izmjene prostornog plana Općine Bednja. Naime predložila sam već i prije da se čestice u mom vlasništvu i to 8638, 8471, 8472 i 8473 k.o. Šaša prebace u građevinsko zemljište u građevnoj zoni.

Čestice su u selu te su vezane uz sadašnju građevinsku zonu.

Prebacivanjem navedenih čestica u građevnu zonu neće se poremetiti nijedan ograničavajući faktor (spajanje naselja ili slično).

Navedene čestice imaju pristupni put te svu komunalnu infrastrukturu.

Na navedenoj poziciji je u selu jedino moguća gradnja jer u drugim dijelovima sela tlo je vrlo nestabilno sklonu klizištima.

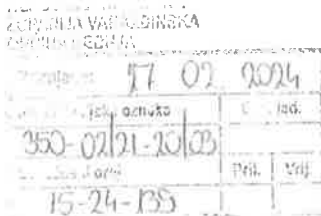
Isto tako molim da se u građevnu zonu prebace i čestice 8634 i 8633 k.o. Šaša.

Na navedenim česticama je već izgrađen i legaliziran poljoprivredni objekt, klet.

Navedene čestice se nalaze uz svu komunalnu infrastrukturu koja je i priključena na objekt.

Također molim da se i čestice 6556, 6557 i 6558 k.o. Šaša prebace u građevinsku zonu jer je na prvoj već odavno izgrađen objekt s kućnim brojem.

Zahvaljujem  
S poštovanjem  
Katica Vugrinski



Kostanjevec Josip

27.2.2024.

OPĆINA BEDNJA  
ŽUPANIJA VARAŽDINSKA  
OPĆINA BEDNJA

Datum prijema: 28. 02. 2024.		
Broj prijema: 350-02/21-20/03		
Broj predmeta: 15-24-140		
Pril.	Vrij.	

32.

Općina Bednja  
Trg Svete Marije 26  
42253 Bednja

#### Prigovor i prijedlog

Dajem prigovor i prijedlog na 4. Izmjenu i dopunu Prostornog Plana Općine Bednja koja se odnosi na ekološku naturu i park prirode. Ekološka natura donesena je uredbom Vlade Republike NN 80/2019 i 119/2023 s obrazloženjem da je ekološka natura 2000. u RH, ekološka mreža Europske unije koju čine stanišni tipovi i staništa drugih vrsta od interesa za Europu. Prijedlog parka prirode za općinu Bednja donesen je 2021. godine. Zašto u isto godinama nije provedena javna rasprava i upoznavanje mještana općine Bednja o dobrim i lošim stranama tih odlika?

Moje mišljenje na ekološku naturu i park prirode je negativno iz razloga što sprječava daljnje širenje i razvoj općine Bednja u gospodarskom, ekonomskom i egzistencijalnom smislu. Više se ne mogu obavljati poljoprivredni i šumarski poslovi na vlastitoj zemlji bez posebnih dozvola i odobrenja koje nam otežavaju obavljanje poslova. Moja obitelj ima OPG i poljoprivredne savjetodavne službe u Varaždinu, upozorile su nas na poljoprivredna zemljišta koja obrađujemo, a obuhvaćena su ekološkom naturom, da trebamo ishoditi dozvolu za obrađivanje zemlje koju izdaje Upravni odjel za prostorno uređenje i graditeljstvo. Također, zabranjuje se izgradnja obiteljskih kuća, stambenih objekata kao i kuća za seoski turizam.

Zanima me gdje su tu interesi mještana općine Bednja koji su se ovdje rodili i žive?

Predlažem da se iz odluke o ekološkoj naturi maknu područja iz centra naselja Bednja i iz ostalih naselja općine Bednja kako bi mještani općine Bednja mogli i dalje nesmetano obavljati poljoprivredne i šumarske poslove te graditi kuće. Za prijedlog o parku prirode općine Bednja predlažem da obuhvati samo Park – šumu Trakošćan, a ne područje cijele općine Bednja kako se ne bi narušio razvoj i opstanak ljudi u ovoj općini.

Unaprijed se zahvaljujem na razmatranju prigovora i prijedloga te se nadam povoljnom rješenju.

Podnosilac prigovora i prijedloga:

Kostanjevec Josip

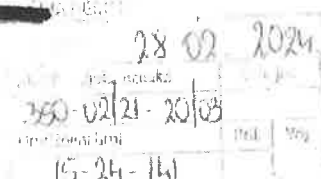
*Kostanjevec Josip*

VELIMIR SEKOL

33-1.

OIB: [REDACTED]

Kontakt: [REDACTED]



Općina Bednja

Trg Svete Marije 26

42253 Bednja

**PREDMET :** Žalba na izvješće o javnoj raspravi na prijedlog 4. Izmjena i dopuna Prostornog plana Općine Bednja te primjedbe na prijedlog 4. Izmjena i dopuna Prostornog plana Općine Bednja

Izjavljujem žalbu na izvješće o javnoj raspravi na prijedlog 4. Izmjena i dopuna Prostornog plana Općine Bednja objavljeno na Internet stranici (<https://mpgi.gov.hr/UsredDogađajImages/dokumenti/Prostorno/Planovi/Izvjescia/Varazdinska/13.2.2024.Bednja.pdf>) kojim mi se ne prihvaćaju upućene primjedbe.

Prema Odluci za izradu 4. izmjena i dopuna Prostornog plana uređenja Općine Bednja (Klasa 350-02/21-20/3 Urbroj: 2186/013-03/01-21-15) navode se razlozi za izradu izmjene i dopuna plana te opravdavam ranije upućene zahtjeve.

Sukladno članku 3. navedene Odluke molim da mi se uvrste kčbr. 1657, 1658, 1660, 1668/8, 1668/9, 1668/10, 1668/11 i 1669/5 k.o. Bednja u namjenu građevinske zone. Ponovo napominjem da je na kč.br. 1660 i 1668/8 k.o. Bednja izgrađena jednostavna zgrada poljoprivredno gospodarske namjene – klijet te tražim da se navedene čestice ucertaju u granice građevinskih područja, odnosno površine predviđene za njegov razvoj za izdvojene namjene izvan naselja kao i od ostalih površina namijenjenih razvoju poljoprivrede, šumarstva i drugih djelatnosti (turističke djelatnosti – uređenje kuće za odmor).

Proširenjem građevinske zone na navedenim česticama omogućava se kvalitetno i optimalno korištenje postojećih potencijala prostora i osiguranje daljnjeg razvoja, jer je ujedno i na tom području izgrađena komunalna infrastruktura (prije nekoliko godina izgrađena nova vodovodna mreža).

Molim da se uvaži moja primjedba i navedene čestice uvrste u građevinsko područje kako bi mi se omogućilo uređenje i proširenje postojećeg objekta sa popratnim sadržajima u koji bi u budućnosti doprinio boljoj turističkoj ponudi.

S poštovanjem,

Velimir Sekol

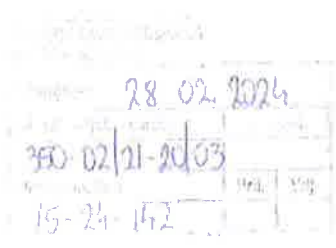
U Bednji, 28.02.2024. g

Podnositelj zahtjeva: VELIMIR SEKOL  
(ime, prezime/naziv)

Adresa: [REDACTED]  
(adresa podnositelja zahtjeva)

OIB: [REDACTED]

Kontakt: [REDACTED]  
(Mobilni/Telefon)



33-2.

OPĆINA BEDNJA  
Trg Svete Marije 26  
42253 BEDNJA

### ZAHTJEV za izmjenu prostornog plana

Molim naslov da pri izradi/izmjeni

PROSTORNOG PLANA UREĐENJA OPĆINE BEDNJA

Izmijeni namjenu nekretnine označene kao k.č.br.171/1, k.o. BEDNJA na način da  
istoj odredi namjenu GRAĐEVINSKE ZONE

Datum: 28.02.2024.

Potpis podnositelja zahtjeva: \_\_\_\_\_

Prilog zahtjevu:

- Preslika katastarskog plana sa označenom nekretninom

Općina Bednja, u svojstvu voditelja obrade sukladno odredbama Opće uredbe o zaštiti podataka, prikuplja i obrađuje osobne podatke podnositelja zahtjeva i zadržava ih trajno sukladno važećim propisima. Za ostvarivanje svojih prava na uvid u vlastite osobne podatke, izmjene podataka i ostalih prava iz Uredbe, podnositelji zahtjeva mogu podnijeti zahtjev pisanim putem na adresu Općine Bednja ili osobnim dolaskom u Općinu Bednja u radno vrijeme radnim danom, kojom prilikom će se provjeriti identitet podnositelja zahtjeva. Za sva pitanja u vezi zaštite osobnih podataka podnositelji zahtjeva se mogu obratiti izravno Službeniku za zaštitu podataka Općine Bednja pisanim putem na adresu Općine Bednja.

OPĆINA BEDNJA  
POSREDOVANJE U PROMETU NEKRETNIM PRAVIMA  
POSREDOVANJE ZA KATASTAR I VAJADNOST  
POSREDOVANJE ZA KATASTAR I VAJADNOST

POSREDOVANJE  
U PROMETU  
NEKRETNIM PRAVIMA

IZVOD IZ KATASTRSKOG PLANA





Podnositelj zahtjeva: VELIMIR SEKOL  
(ime, prezime/naziv)

Adresa: [REDACTED]  
(adresa podnositelja zahtjeva)

OIB: [REDACTED]

Kontakt: [REDACTED]  
(Mobitel/telefon)

33-3.  
18.02.2024  
350-02/21-20/03  
15.24.193

OPĆINA BEDNJA  
Trg Svete Marije 26  
42253 BEDNJA

### ZAHTJEV za izmjenu prostornog plana

Molim naslov da pri izradi/izmjeni

PROSTORNOG PLANA UREĐENJA OPĆINE BEDNJA

izmijeni namjenu nekretnine označene kao k.č.br.170/1, k.o. BEDNJA na način da  
istoj odredi namjenu GRAĐEVINSKE ZONE

Datum: 28.02.2024.

Putpis podnositelja zahtjeva: \_\_\_\_\_

Prilog zahtjevu:  
- Preslika katastarskog plana sa označenom nekretninom

Općina Bednja, u svojstvu voditelja obrade sukladno odredbama Opće uredbе o zaštiti podataka, prikuplja i obraduje osobne podatke podnositelja zahtjeva i zadržava ih trajno sukladno važećim propisima. Za ostvarivanje svojih prava na uvid u vlastite osobne podatke, izmjenе podataka i ostalih prava iz Uredbe, podnositelji zahtjeva mogu podnijeti zahtjev pisanim putem na adresu Općine Bednja ili osobnim dolaskom u Općinu Bednja u radno vrijeme radnim danom, kojom prilikom će se provjeriti identitet podnositelja zahtjeva. Za sva pitanja u vezi zaštite osobnih podataka podnositelji zahtjeva se mogu obratiti izravno Službeniku za zaštitu podataka Općine Bednja pisanim putem na adresu Općine Bednja.



Podnositelj zahtjeva: VELIMIR SEKOL  
(ime, prezime/naziv)

33-4.

Adresa: [REDACTED]  
(adresa podnositelja zahtjeva)

OIB: [REDACTED]

Kontakt: [REDACTED]  
(Mobitel/Telefon)

28.02.2024  
350-02/21-20/03  
15.24-144

OPĆINA BEDNJA  
Trg Svete Marije 26  
42253 BEDNJA

### ZAHTJEV za izmjenu prostornog plana

Molim naslov da pri izradi/izmjeni

PROSTORNOG PLANA UREĐENJA OPĆINE BEDNJA

Izmijeni namjenu nekretnine označene kao k.č.br.150, k.o. BEDNJA na način da  
istoj odredi namjenu GRAĐEVINSKE ZONE

Datum: 28.02.2024.

Potpis podnositelja zahtjeva: \_\_\_\_\_



Prilog zahtjevu:

- Preslika katastarskog plana sa označenom nekretninom

Općina Bednja, u svojstvu voditelja obrade sukladno odredbama Opće uredbe o zaštiti podataka, prikuplja i obrađuje osobne podatke podnositelja zahtjeva i zadržava ih trajno sukladno važećim propisima. Za ostvarivanje svojih prava na uvid u vlastite osobne podatke, izmjene podataka i ostalih prava iz Uredbe, podnositelji zahtjeva mogu podnijeti zahtjev pisanim putem na adresu Općine Bednja ili osobnim dolaskom u Općinu Bednja u radno vrijeme radnim danom, kojom prilikom će se provjeriti identitet podnositelja zahtjeva. Za sva pitanja u vezi zaštite osobnih podataka podnositelji zahtjeva se mogu obratiti izravno Službeniku za zaštitu podataka Općine Bednja pisanim putem na adresu Općine Bednja.

OPĆINA BEDNJA  
IZJAVA O ZAŠTITI PODATAKA  
POSREDOVANJE ZA KATASTRALNE POSREDOVANJE  
POSREDOVANJE ZA KATASTRALNE POSREDOVANJE  
POSREDOVANJE ZA KATASTRALNE POSREDOVANJE

POSREDOVANJE  
ZA KATASTRALNE  
POSREDOVANJE

IZJAVA O ZAŠTITI PODATAKA  
POSREDOVANJE ZA KATASTRALNE POSREDOVANJE  
POSREDOVANJE ZA KATASTRALNE POSREDOVANJE



Podnositelj zahtjeva: VELIMIR SEKOL.  
(ime, prezime/naziv)

33-5.

Adresa: [redacted]  
(adresa podnositelja zahtjeva)

OIB: [redacted]

Kontakt: [redacted]  
(Mobilni/Telefon)

28. 02. 2024.  
350-02/01-2023  
15-24-145

OPĆINA BEDNJA  
Trg Svete Marije 26  
42253 BEDNJA

### ZAHTJEV za izmjenu prostornog plana

Molim naslov da pri izradi/izmjeni

PROSTORNOG PLANA UREĐENJA OPĆINE BEDNJA

Izmijeni namjenu nekretnine označene kao k.č.br.151, k.o. BEDNJA na način da  
istoj odredi namjenu GRAĐEVINSKE ZONE

Datum: 28.02.2024.

Potpis podnositelja zahtjeva: \_\_\_\_\_

Prilog zahtjevu:

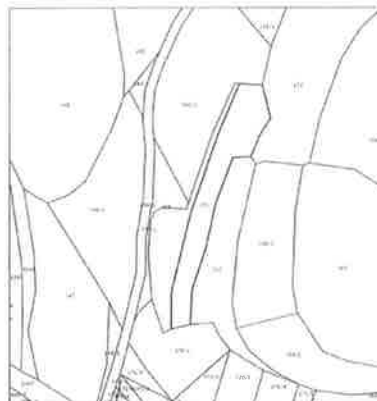
- Preslika katastarskog plana sa označenom nekretninom

Općina Bednja, u svojstvu voditelja obrade sukladno odredbama Opće uredbe o zaštiti podataka, prikuplja i obrađuje osobne podatke podnositelja zahtjeva i zadržava ih trajno sukladno važećim propisima. Za ostvarivanje svojih prava na uvid u vlastite osobne podatke, izmjene podataka i ostalih prava iz Uredbe, podnositelji zahtjeva mogu podnijeti zahtjev pisanim putem na adresu Općine Bednja ili osobnim dolaskom u Općinu Bednja u radno vrijeme radnim danom, kojem prilikom će se provjeriti identitet podnositelja zahtjeva. Za sva pitanja u vezi zaštite osobnih podataka podnositelji zahtjeva se mogu obratiti izravno Službeniku za zaštitu podataka Općine Bednja pisanim putem na adresu Općine Bednja.

REPUBLIKA HRVATSKA  
DRŽAVNA GEODEZIJSKA UPRAVA  
POSREDOVAČKI URED ZA KATASTAR I VAGLADIN  
ODJEL ZA KATASTAR NEKRETNOSTI I ANŠC  
Dana na dan: 28.02.2024.

MSLJE  
Z. 123  
1.1.15

IZVOD IZ KATASTARSKOG PLANA  
Mjesta: 1100  
Izjava općine: 1210



Podnositelj zahtjeva: VELIMIR SEKOL  
(ime, prezime/naziv)

Adresa: [REDACTED]  
(adresa podnositelja zahtjeva)

OIB: [REDACTED]

Kontakt: [REDACTED]  
(Mobitel/Telefon)

33-6.

28. 02. 2024  
330-02/21-20/03  
15-24-146

OPĆINA BEDNJA  
Trg Svete Marije 26  
42253 BEDNJA

## ZAHTJEV za izmjenu prostornog plana

Molim naslov da pri izradi/izmjeni

PROSTORNOG PLANA UREĐENJA OPĆINE BEDNJA

izmijeni namjenu nekretnine označene kao k.o.br.152, k.o. BEDNJA na način da  
istoj odredi namjenu GRAĐEVINSKE ZONE

Datum: 28.02.2024.

Potpis podnositelja zahtjeva: \_\_\_\_\_

Prilog zahtjevu:

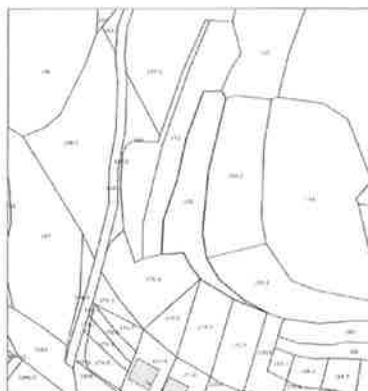
- Prelika katastarskog plana sa označenom nekretninom

Općina Bednja, u svojstvu voditelja obrade sukladno odredbama Opće uredbe o zaštiti podataka, prikuplja i obrađuje osobne podatke podnositelja zahtjeva i zadržava ih trajno sukladno važećim propisima. Za ostvarenje svojih prava na uvid u vlastite osobne podatke, izmjene podataka i ostalih prava iz Uredbe, podnositelji zahtjeva mogu podnijeti zahtjev pisanim putem na adresu Općine Bednja ili osobnim dolaskom u Općinu Bednja u radno vrijeme radnim danom, kojom prilikom će se provjeriti identitet podnositelja zahtjeva. Za sva pitanja u vezi zaštite osobnih podataka podnositelji zahtjeva se mogu obratiti izravno Službeniku za zaštitu podataka Općine Bednja pisanim putem na adresu Općine Bednja.

REPUBLIKA HRVATSKA  
DRŽAVNA GEODEZIJSKA UPRAVA  
PODRUČNI URED ZA KATASTAR SARAJEVO  
ODJEL ZA KATASTAR NEKRETNINA I PAVNU  
Zahtjev na dan: 28.02.2024.

MSK12  
K.o. BED  
152-11

IZVOD IZ KATASTARSKOG PLANA  
Mjerilo 1:1000  
Lisnena opreka 1:2500



Podnositelj zahtjeva: VELIMIR SEKOL  
(ime, prezime/naziv)

33-7,

Adresa: [redacted]  
(adresa podnositelja zahtjeva)

OIB: [redacted]

Kontakt: [redacted]  
(Mobitel/Telefon)

28.02.2024  
350 [redacted]  
15 21 147

OPĆINA BEDNJA  
Trg Svete Marije 26  
42253 BEDNJA

### ZAHTJEV za izmjenu prostornog plana

Molim nuslov da pri izradi/izmjeni

PROSTORNOG PLANA UREĐENJA OPĆINE BEDNJA

Izmijeni namjenu nekretnine označene kao k.č.br.145, k.o. BEDNJA na način da  
istoj odredi namjenu GRADEVINSKE ZONE

Datum: 28.02.2024.

Potpis podnositelja zahtjeva: \_\_\_\_\_

Prilog zahtjevu:

- Preslika katastarskog plana sa označenom nekretninom

Općina Bednja, u svojstvu voditelja obrade sukladno odredbama Opće uredbe o zaštiti podataka, prikuplja i obrađuje osobne podatke podnositelja zahtjeva i zadržava ih trajno sukladno važećim propisima. Za ostvarivanje svojih prava na uvid u vlastite osobne podatke, izmjene podataka i ostalih prava iz Uredbe, podnositelji zahtjeva mogu podnijeti zahtjev pisanim putem na adresu Općine Bednja ili osobitim dolaskom u Općinu Bednja u radno vrijeme radnim danom, kojim prilikom će se provjeriti identitet podnositelja zahtjeva. Za sva pitanja u vezi zaštite osobnih podataka podnositelji zahtjeva se mogu obratiti izravno Službeniku za zaštitu podataka Općine Bednja pisanim putem na adresu Općine Bednja.

  
REPUBLIKA HRVATSKA  
DRŽAVNA GEODETSKA UPRAVA  
PODRUČNI URED ZA KATASTAR VARAŽDIN  
ODJEL ZA KATASTAR NEKRETNOSTI I ZEMELJE  
Službeni broj: 2022/2024

NEK.02  
K.o. BED  
b.c.n. 14

IZVOD IZ KATASTARSKOG PLANA  
Mjerilo: 1:1000  
Izvodna brojila: 1:2140



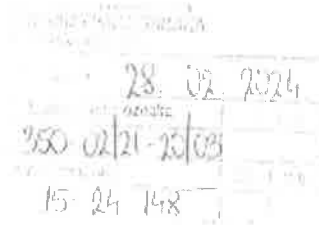
Podnositelj zahtjeva: VELIMIR SEKOL  
(Ime, prezime/naziv)

Adresa: [REDACTED]  
(adresa podnositelja zahtjeva)

OIB: [REDACTED]

Kontakt: [REDACTED]  
(Mobitel/Telefon)

33-8.



OPĆINA BEDNJA  
Trg Svete Marije 26  
42253 BEDNJA

### ZAHTJEV za izmjenу prostornog plana

Molim naslov da pri izradi/izmjeni

PROSTORNOG PLANA UREĐENJA OPĆINE BEDNJA

Izmjenji namjenu nekretnine označene kao k.č.br. 144/3, k.o. BEDNJA na način da  
istoj odredi namjenu GRAĐEVINSKE ZONE

Datum: 28.02.2024.

Potpis podnositelja zahtjeva: \_\_\_\_\_

A handwritten signature in black ink, appearing to be 'V. Sekol'.

Prilog zahtjevu:

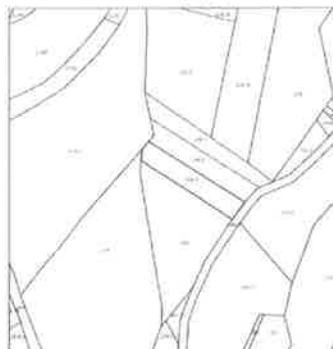
- Preslika katastarskog plana sa označenom nekretninom

Općina Bednja, u svojstvu voditelja obrade sukladno odredbama Opće uredbe o zaštiti podataka, prikuplja i obrađuje osobne podatke podnositelja zahtjeva i zadržava ih trajno sukladno važećim propisima. Za ostvarivanje svojih prava na uvid u vlastite osobne podatke, izmjene podataka i ostalih prava iz Uredbe, podnositelji zahtjeva mogu podnijeti zahtjev pisanim putem na adresu Općine Bednja ili osobnim dolaskom u Općinu Bednja u radno vrijeme radnim danom, kojom prilikom će se provjeriti identitet podnositelja zahtjeva. Za sva pitanja u vezi zaštite osobnih podataka podnositelji zahtjeva se mogu obratiti izravno Službeniku za zaštitu podataka Općine Bednja pisanim putem na adresu Općine Bednja.

REPUBLIKA HRVATSKA  
DRŽAVNA GEODEZIJSKA UPRAVA  
POSREDOVANJE U PROMETU NEKRETNIM PRAVIMA  
POSREDOVANJE U PROMETU NEKRETNIM PRAVIMA  
Izdati na dan 19.04.2014.

1:5000  
1:5000  
1:5000

IZVOD IZ KATASTRALNOG PLANA  
Općina Bednja  
Izdati na dan 19.04.2014.



Podnositelj zahtjeva: VELIMIR SEKOL  
(ime, prezime/naziv)

Adresa: [REDACTED]  
(adresa podnositelja zahtjeva)

OIB: [REDACTED]

Kontakt: [REDACTED]  
(Mobilni/Telefon)

33-9.  
28. 02. 2024.  
350-02/21-2013  
15 24-115

OPĆINA BEDNJA  
Trg Svete Marije 26  
42253 BEDNJA

### ZAHTJEV za izmjenu prostornog plana

Molim naslov da pri izradi/izmjeni

PROSTORNOG PLANA UREĐENJA OPĆINE BEDNJA

Izmijeni namjenu nekretnine označene kao k.č.br.1677, k.o. BEDNJA na način da  
istoj odredi namjenu GRAĐEVINSKE ZONE

Datum: 28.02.2024.

Putpis podnositelja zahtjeva:



Prilog zahtjevu:

- Preslika katastarskog plana sa označenom nekretninom

Općina Bednja, u svojstvu voditelja obrade sukladno odredbama Opće uredbe o zaštiti podataka, prikuplja i obrađuje osobne podatke podnositelja zahtjeva i zadržava ih trajno sukladno važećim propisima. Za ostvarivanje svojih prava na uvid u vlastite osobne podatke, izmjene podataka i ostalih prava iz Uredbe, podnositelji zahtjeva mogu podnijeti zahtjev pisanim putem na adresu Općine Bednja ili osobnim dolaskom u Općinu Bednja u radno vrijeme radnim danom, kojim prilikom će se provjeriti identitet podnositelja zahtjeva. Za sva pitanja u vezi zaštite osobnih podataka podnositelji zahtjeva se mogu obratiti izravno Službeniku za zaštitu podataka Općine Bednja pisanim putem na adresu Općine Bednja.



POSREDOVANJE  
KATASTAR  
1.10.11

IZVOD IZ KATASTARSKOG PLANA  
Mesto: [REDACTED]  
Lokacija: [REDACTED]



Podnositelj zahtjeva: VELIMIR SEKOL  
(ime, prezime/naziv)

Adresa: [REDACTED]  
(adresa podnositelja zahtjeva)

OIB: [REDACTED]

Kontakt: [REDACTED]  
(Mobilni/Telefon)

28.02.2024  
350-0121-2163  
19-24-150

33-10.

OPĆINA BEDNJA  
Trg Svete Marije 26  
42253 BEDNJA

### ZAHTJEV za izmjenu prostornog plana

Molim naslov da pri izradi/izmjeni

PROSTORNOG PLANA UREĐENJA OPĆINE BEDNJA

Izmjeni namjenu nekretnine označene kao k.č.br.1697, k.o. BEDNJA na način da  
istoj odredi namjenu GRAĐEVINSKE ZONE

Datum: 28.02.2024.

Potpis podnositelja zahtjeva:



Prilog zahtjevu:

- Prelika katastarskog plana sa označenom nekretninom

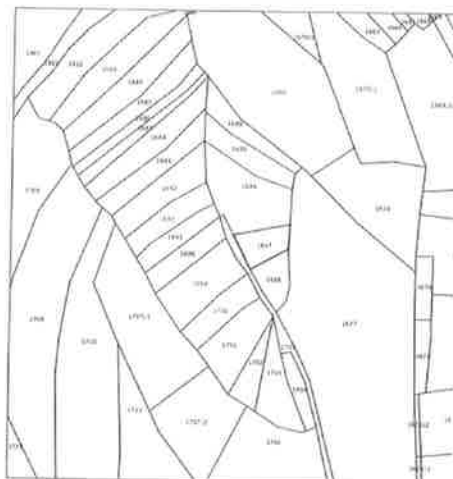
Općina Bednja, u svojstvu voditelja obrade sukladno odredbama Opće uredbice o zaštiti podataka, prikuplja i obrađuje osobne podatke podnositelja zahtjeva i zadržava ih trajno sukladno važećim propisima. Za ostvarivanje svojih prava na uvid u vlastite osobne podatke, izmjenu podataka i ostalih prava iz Uredbe, podnositelji zahtjeva mogu podnijeti zahtjev pisanim putem na adresu Općine Bednja ili osobnim dolaskom u Općinu Bednja u radno vrijeme radnim danom, kojom prilikom će se provjeriti identitet podnositelja zahtjeva. Za sva pitanja u vezi zaštite osobnih podataka podnositelji zahtjeva se mogu obratiti izravno Općinskomu uredniku za zaštitu osobnih podataka Općine Bednja nisanim putem na adresu Općine Bednja.

  
REPUBLIKA HRVATSKA  
DRŽAVNA GEODETSKA UPRAVA  
PODRUČNI URED ZA KATASTAR VARAŽDIN  
ODJEL ZA KATASTAR NEKRETNINA IVANEC  
Stranica na dan: 28.02.2024.

NEŠLUZ  
K.o. BEDNJA  
42253

#### IZVOD IZ KATASTARSKOG PLANA

Šifra: 1109  
Javnom ogled: 1:2000





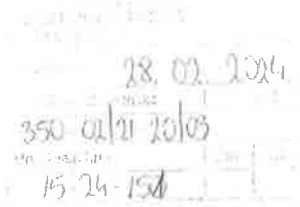
Podnositelj zahtjeva: VELIMIR SEKOL  
(ime, prezime/naziv)

Adresa: [REDACTED]  
(adresa podnositelja zahtjeva)

OIB: [REDACTED]

Kontakt: [REDACTED]  
(Mobilni/Telefon)

33-11.



OPĆINA BEDNJA  
Trg Svete Marije 26  
42253 BEDNJA

### ZAHTJEV za izmjenu prostornog plana

Molim naslov da pri izradi/izmjeni

PROSTORNOG PLANA UREĐENJA OPĆINE BEDNJA

Izmijeni namjenu nekretnine označene kao k.č.br.1694, k.o. BEDNJA na način da  
istoj odredi namjenu GRAĐEVINSKE ZONE

Datum: 28.02.2024.

Potpis podnositelja zahtjeva: \_\_\_\_\_

Prilog zahtjevu:  
- Preslika katastarskog plana sa označenom nekretninom

Općina Bednja, u svojstvu voditelja obrade sukladno odredbama Opće uredbe o zaštiti podataka, prikuplja i obrađuje osobne podatke podnositelja zahtjeva i zadržava ih trajno sukladno važećim propisima. Za ostvarivanje svojih prava na uvid u vlastite osobne podatke, izmjene podataka i ostalih prava iz Uredbe, podnositelji zahtjeva mogu podnijeti zahtjev pisanim putem na adresu Općine Bednja ili osobnim dolaskom u Općinu Bednja u radno vrijeme radnim danom, kojim prilikom će se provjeriti identitet podnositelja zahtjeva. Za sva pitanja u vezi zaštite osobnih podataka podnositelji zahtjeva se mogu obratiti izravno Službeniku za zaštitu podataka Općine Bednja pisanim putem na adresu Općine Bednja.

REPUBLIKA HRVATICA  
REJANNA JEDNOSTEL PRATA  
PODRICNI URED ZA KATASTAR VARAŽDIN  
ODJEL ZA KATASTAR VODJENIJA I VASTIC  
Brijuni 44b, 100000

VEN 12  
E - 070  
LEN 11

IZVOD IZ KATASTARSKOG PLANA  
Kada: 1. 02.  
Društvo: 02/01



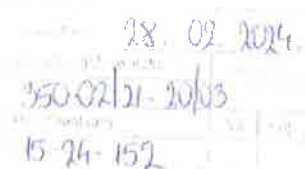
**Podnositelj zahtjeva:** VELIMIR SEKOL  
(ime, prezime/naziv)

**Adresa:** [REDACTED]  
(adresa podnositelja zahtjeva)

**OIB:** [REDACTED]

**Kontakt:** [REDACTED]  
(Mobilni/Telofon)

**33-12.**



OPĆINA BEDNJA  
Trg Svete Marije 26  
42253 BEDNJA

### ZAHTJEV za izmjenu prostornog plana

Molim naslov da pri izradi/izmjeni

PROSTORNOG PLANA UREĐENJA OPĆINE BEDNJA

Izmijenjenu namjenu nekretnine označene kao k.č.br.1668/I, k.o. BEDNJA na način da  
istoj odredi namjenu GRAĐEVINSKE ZONE

Datum: 28.02.2024.

Potpis podnositelja zahtjeva: \_\_\_\_\_

Prilog zahtjevu:

- Preslika katastarskog plana sa označenom nekretninom

Općina Bednja, u svojstvu voditelja obrade sukladno odredbama Opće uredbe o zaštiti podataka, prikuplja i obrađuje osobne podatke podnositelja zahtjeva i zadržava ih trajno sukladno važećim propisima. Za ostvarivanje svojih prava na uvid u vlastite osobne podatke, izmjene podataka i ostalih prava iz Uredbe, podnositelji zahtjeva mogu podnijeti zahtjev pisanim putem na adresu Općine Bednja ili osobnim dolaskom u Općinu Bednja u radno vrijeme radnim danom, kojom prilikom će se provjeriti identitet podnositelja zahtjeva. Za sva pitanja u vezi zaštite osobnih podataka podnositelji zahtjeva se mogu obratiti izravno Službeniku za zaštitu podataka Općine Bednja pismim putem na adresu Općine Bednja.





**andrijana.grabrovec@bednja.hr**

**Pošiljatelj:** Marija Mojzes (m. [redacted])  
**Poslano:** 28. veljače 2024. 11:35  
**Primalatelj:** info@bednja.hr

34.

Poštovani, podnosim 3. prigovor na 4. izmjene i dopune prostornog plana općine Bednja kojim predlažete da se kč. 8399 k.o Trakošćan neizgrađeno građevinsko zemljište u naselju briše iz građevinske zone bez ikakvih ranijih obavijesti i stvarnih razloga. Zemljište se nalazi uz prometnicu sa svom infrastrukturom na rubnom djelu ekološke mreže u neposrednoj blizini planirane industrijske zone- proizvodne i kao takva je unijeta u ranije donesen prostorni plan sa svim propisanim uvjetima i kao takva je sastavni dio važećeg prostornog plana koji je osnova za buduće planiranje. Do sada su održane tri javne rasprave od kojih su na dvije mogli prisustvovati svi zainteresirani. Napominjem da se na javne rasprave za širu javnost nije odazvao baš nitko od javnopravnih tijela, stoga nije ni čudno da su ljudi ogorčeni i zbunjeni jer nisu imali kome postaviti pitanja i dobiti konkretne i relevantne odgovore, pa smo tako mogli čuti od predstavnika izrađivača da u ekološkoj mreži natura 2000 nije dozvoljena nikakva gradnja te da oni moraju unijeti kartu ekološke mreže itd, a nisu ni odgovori na prigovore iz prve javne rasprave dani od zavoda za prostorno uređenje v2 županije razumljivi. Ne razumijem što znači rečenica PPVŽ-županije određeno je da je potrebno izmjestiti neizgrađena građevinska područja iz ekološke mreže. Pitam Vas kuda izmjestiti? Možda u sloveniju ona nam je najbliža. Zašto? Da li je u ekološkoj mreži stvarno zabranjena gradnja? Tko je i kadu i na temelju čega donio odluku za gore navedenu česticu da nije prihvatljiva za ekološku mrežu ako nije bila potrebna ni strateška studija utjecaja na okoliš i ni strateška studija prihvatljivosti za ekološku mrežu. Dali negativan utjecaj na ekološku mrežu mogu imati zahvali sumo unutar ekološke mreže ili i oni oko nje, zašto planiramo nešto za što neznamo hoće ili neće biti prihvatljivo za ekološku mrežu bez obzira od čijeg je interesa. Strateška studija prihvatljivosti za ekološku mrežu rađena za cijelu županiju za izradu 3. izmjene PPVŽ kaže da su istaknuti ključni rizici ( obrađeni su samo veliki projekti planirani unutar ekološke mreže) vezani uz moguće utjecaje na ekološku mrežu uz napomenu o potrebi detaljne ocjene prihvatljivosti u narednim fazama planiranja. Budući da je Varaždinska županija prošle godine započela 4. IZMJENE PP zbog donošenja novog plana razvoja za razdoblje od 2021-2027 te između ostalog preispitivanja mogućnost gradnje unutar ekološke zone, što god to značilo, predlažem Vam da u interesu svih odustanete od predloženih izmjena do donošenja novog PPVŽ-županije, ili barem izmijenite predložene izmjene što se tiče neizgrađenih dijelova ekološke mreže za sve zainteresirane pod jednakim uvjetima. S poštovanjem, Franc Zgrebec, [redacted]

OPĆINA BEDNJA  
ŽUPANIJA VARAŽDINSKA  
OPĆINSKI RED

28. 02. 2024

350-02/21-20/03

15. 24-154




TUŠEK d.o.o.  
Trakočanska 21  
42253 Bednja  
OIB: 30342656556

Tušek d.o.o., direktor Zlatko Tušek

OIB: [REDACTED]

Kontakt: + [REDACTED]



35.

OPĆINA BEDNJA  
Trg Svete Marije 26  
42253 Bednja

**PREDMET: Primjedbe na prijedlog 4. Izmjene i dopune Prostornog plana Općine Bednja**

Poštovani,

Ovim putem dostavljamo Vam primjedbe na 4. Izmjene i dopune Prostornog plana Općine Bednja a sve prema uputama sa ponovljene javne rasprave koja je održana dana 23.02.2024. g u prostorijama Općine Bednja.

Ranije dostavljene primjedbe koji su upućeni prema Općini Bednja, a sve vezano na prijedlog 4. Izmjena i dopuna Prostornog plana Općine Bednja, također su upućeni prema Upravnom odjelu za prostorno uređenje i graditeljstvo Varaždinske županije kao i na znanje izradivaču 4. Izmjena i dopuna prostornog plana Varaždinske županije Županijskom zavodu za prostorno uređenje Varaždinske županije jer je u tijeku izrada 4. izmjena i dopuna Prostornog plana Varaždinske županije.

Problematika se odnosi na kčbr. 3962/1 k.o. Bednja (bivša tvornica Varteks ) koju se nalazi u naselju Bednja u gospodarskoj namjeni – proizvodna (11) te se u prijedlogu 4. Izmjenama i dopunama Prostornog plana Općine Bednja i trenutnom važećem Prostornom planu Varaždinske županije, dio čestice nalazi unutar zaštitnog koridora željezničke pruge.

U izvješću o ponovljenoj javnoj raspravi o prijedlogu 4. Izmjenama i dopunama Prostornog plana uređenja Općine Bednja od 13.02.2024. g djelomično nam je prihvaćen prijedlog vezan za izgradnju sunčane elektrane, međutim želimo da nam se omogući izgradnja sunčane elektrane cca 350 kW (za vlastitu proizvodnju i prodaju električne energije) jer imamo zakupljenu snagu od 313 kW kod Hrvatske elektroprivrede.

Moramo napomenuti da energetska sektor, poglavito proizvodnja električne energije iz obnovljivih izvora energije, predstavlja ključni sektor u strateškim politikama Europske komisije i Republike Hrvatske. Nacionalni plan oporavka i otpornosti 2021-2026 g. usmjeren je na prioritete očuvanja radnih mjesta, likvidnosti poduzeća te je usmjeren na jačanje konkurentnosti i inovativnih gospodarstva kroz sustavno integriranje održivog razvoja, zelene i digitalne tranzicije. Također u navedenom planu za gospodarstvo su navedene potkomponente jačanja konkurentnosti i zelene tranzicije gospodarstva te energetska tranzicija za održivo gospodarstvo.

Ponavljamo Vam naše primjedbe vezano na kč.br. 3962/1 k.o. Bednja na kojoj se nalaze postojeći proizvodni i legalni objekti koji su namijenjeni proizvodnoj namjeni i upućujemo izmjeni članka 58 stavak (4).

*(4) Za korištenje prostora i izgradnja u rubnom dijelu gospodarske namjene – proizvodne u Saši, te dijelu zone II u Bednji, i poslovne K1 u Bednji, a koje se nalaze unutar zaštitnog*



koridora željezničke pruge primjenjuju se odredbe članka 119. ovih Odredbi za provođenje i članka 119. stavak (3)

„(3) Do izdavanja akta kojim se odobrava građenje za navedenu željezničku prugu, unutar zaštićenog pletenskog koridora nije moguća izgradnja građevina drugih namjena, osim linijskih infrostrukturnih i komunalnih građevina.“

Molimo da ponovo razmotrite naš zahtjev i primjedbe koje su upućene Općini Bednja a sve vezano za dopunom namjene nekretnine k.č.br. 3962/1 k.o. Bednja na način da istoj odredi namjenu:

- Zbog izgrađenosti čestice, a trenutnim prijedlogom novog Prostornog plana, ne dopušta se rekonstrukcija postojećih građevina izgrađenih prema građevinskoj dozvoli, stambene, društvene i gospodarske namjene u građevinskim područjima naselja, koje se određuje pod istim uvjetima kao za nove građevine. Predlažemo da se (obzirom na koridor željezničke pruge) dopusti rekonstrukcija postojećih građevina, te promjena namjene u okviru gospodarskih djelatnosti (oznake I) i/ili gradnja novih građevina gospodarskih djelatnosti (oznake I) temeljem odredbi za provođenje navedenog plana.“
- Dozvoliti lociranje energetske građevine koje koriste obnovljive izvore energije i to: energiju vode, vjetra, sunca i bio mase iz proizvodnje. Izgradnja solarnih kolektora i/ili fotonaponskih ćelija/solarnih elektrana da se mogu postaviti na krov, pročelje ili teren
- Gospodarenje otpadom u svrhu proizvodnje, sortiranja, kondicioniranja, šrediranja, obrade i dr. za dobivanje drugih korisnih sirovina, kao i građevine za gospodarenje otpadom - skladištenje i obradu otpada.

Iz svega unaprijed navedenog tražimo da prihvatite primjedbe na 4. izmjene i dopune Prostornog plana Općine Bednja i omogućite da se na navedenoj čestici k.č.br. 3962/1 dozvoli gospodarska namjena - proizvodna te pokretanje proizvodnih djelatnosti koje su u pripremi i stvaranje preduvjeta za razvoj gospodarskih djelatnosti te izgradnja sunčane elektrane do 350 kW (proizvodnja električne energije za vlastite potrebe te prodaju električne energije), a sve u cilju gospodarskog razvoja a kao što ste i sami naveli u svom uvodnom obrazloženju da u cilju gospodarskog razvoja nužno je neprestano i nanovo sagledavati sveukupni prostor, radi zadovoljavanja raznoolikih potreba i stvaranja preduvjeta za razvoj gospodarskih djelatnosti.

S poštovanjem!

U Bednji 28.02.2024. g

Direktor:  
Zlatko Tušek




VALENT TUŠEK

[REDACTED]

OIB: [REDACTED]

Kontakt: [REDACTED]



36.

Općina Bednja

Trg Svete Marije 26

42253 Bednja

**PREDMET** : Prijedlog 4. Izmjena i dopuna Prostornog plana Općine Bednja

- Prijedlog za opis katastarskih čestica u građevinsko područje

Ovim putem upućujem zahtjev da mi se uvrste katastarske čestice sa slijedećim brojevima u građevinsko područje i to: kč.br. 2241 k.o. Bednja, kčbr. 2242 k.o. Bednja, kčbr. 2295/1 k.o. Bednja, kčbr. 2295/2 k.o. Bednja, kčbr. 2299 k.o. Bednja i kčbr. 2386 k.o. Bednja.

Prema Odluci o izradi 4. izmjenu i dopuna prostornog plana uređenja Općine Bednja molim da mi se navedene čestice uvrste u namjenu građevinske zone jer je u neposrednoj blizini građevinsko područje.

Molim da mi se uvaži moj prijedlog te navedene čestice uvrste u građevinsko područje.

S poštovanjem,

Valent Tušek

U Bednji, 28.02.2024. g



REPUBLIKA HRVATSKA  
DRŽAVNA GEODETSKA UPRAVA  
PODRUČNI URED ZA KATASTAR VARAŽDIN  
ODJEL ZA KATASTAR NEKRETNINA IVANEC

Stanje na dan: 14.02.2024.

NESLUŽBENA KOPIJA  
K.o. BEDNJA  
k.č. br. 2291

**IZVOD IZ KATASTARSKOG PLANA**

Mjerilo 1:1000  
Izvorno mjerilo 1:2500



REPUBLIKA HRVATSKA  
DRŽAVNA GEODETSKA UPRAVA  
PODRUČNI URED ZA KATASTAR VARAŽDIN  
ODJEL ZA KATASTAR NEKRETNINA IVANEC

Stanje na dan: 14.02.2024.

NESI SLUŽBENA KOPIJA  
K.o. BEDNJA  
k.č. br. 2295/1

**IZVOD IZ KATASTARSKOG PLANA**

Mjerilo 1:1000  
Izvorno mjerilo 1:2500



REPUBLIKA HRVATSKA  
DRŽAVNA GEODETSKA UPRAVA  
PODRUČNI URED ZA KATASTAR VARAŽDIN  
ODJEL ZA KATASTAR NEKRETNINA IVANEC

Stanje na dan: 28.02.2024.

NESLUŽBENA KOPIJA  
K.o. BEDNJA  
k.č. br. 2299

**IZVOD IZ KATASTARSKOG PLANA**

Mjerilo 1:1000  
Izvorno mjerilo 1:2500





ANTE ČUBAKOVIĆ

37.

OIB: [REDACTED]

Kontakt: [REDACTED]

OPĆINA BEDNJA  
OPĆINA BEDNJA

Prijeto: 28.02.2024.

Klasa: 350-02/21-20/3

15-24-151

Općina Bednja  
Trg Svete Marije 26  
42253 Bednja

**PREDMET** : Žalbu na izvješće o javnoj raspravi na prijedlog 4. Izmjena i dopuna Prostornog plana Općine Bednja te primjedbe na prijedlog 4. Izmjena i dopuna Prostornog plana Općine Bednja

Izjavljujem žalbu na izvješće o javnoj raspravi na prijedlog 4. Izmjena i dopuna Prostornog plana Općine Bednja objavljeno na Internet stranici ([https://mptg.gov.hr/UserDocsImages/dokumenti/Prostorni/Planovi/Izvjescia/Varazdinski/13.12.2024\\_\(Bednja.pdf\)](https://mptg.gov.hr/UserDocsImages/dokumenti/Prostorni/Planovi/Izvjescia/Varazdinski/13.12.2024_(Bednja.pdf))) kojim mi se ne prihvaća upućena primjedba od 13.12.2024.g

Prema Odluci za izradu 4. izmjena i dopuna Prostornog plana uređenja Općine Bednja (Klasa 350-02/21-20/3 Urbroj: 2186/013-03/01-21-15) navode se razlozi za izradu izmjene i dopuna plana te opravdavam svoj zahtjev.

Sukladno članku 3. navedene Odluke molim da mi se uvrste kčbr. 7684 k.o. Bednja u namjenu građevinske zone s obzirom da posjedujem pravovaljan akt o građenju.

Na kč.br. 7684 k.o. Bednja izgrađen je objekt sa priključkom za struju te tražim da se navedena čestica uvrsti u granice građevinskih područja, odnosno površine predviđene za njegov razvoj za izdvojene namjene izvan naselja kao i od ostalih površina namijenjenih razvoju poljoprivrede, šumarstva i drugih djelatnosti (turističke djelatnosti – uređenje kuće za odmor).

Proširenjem građevinske zone omogućava se kvalitetno i optimalno korištenje postojećih potencijala prostora i osiguranje daljnjeg razvoja kao što ste i obrazložili u razlozima za pokretanje 4. izmjena i dopuna PPUO Bednja.

Molim da se uvaži moja primjedba i navedena čestica uvrsti u građevinsko područje kako bi mi se omogućilo uređenje i proširenje postojećeg objekta sa popratnim sadržajima s koji bi u budućnosti doprinio boljoj turističkoj ponudi.

S poštovanjem,

Ante Čubaković mag.ing. geo.ing.

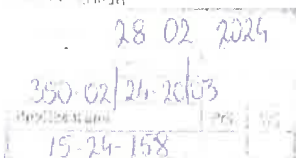
U Bednji, 28.02.2024. g

ŽIROVEC VJEKOSLAV

38.

Kontakt: [REDACTED]

ZUPANLIJA VAJEKOSLAVSKA  
GRADSKO PODRUČJE  
BEDNJA



Općina Bednja

Trg Svete Marije 26

42253 Bednja

**PREDMET :** Prijedlog 4. Izmjena i dopuna Prostornog plana Općine Bednja

- Prijedlog za upis katastarskih čestica u građevinsko područje

Ovim putem upućujem zahtjev da mi se uvrste katastarske čestice sa slijedećim brojevima u građevinsko područje i to: kčbr. 967 k.o. Bednja, kčbr. 968 k.o. Bednja, kčbr. 969 k.o. Bednja, kčbr. 971 k.o. Bednja, kčbr. 972/1 k.o. Bednja, kčbr. 972/2 k.o. Bednja, kčbr. 973 k.o. Bednja, kčbr. 974 k.o. Bednja, kčbr. 975 i kčbr. 979 k.o. Bednja.

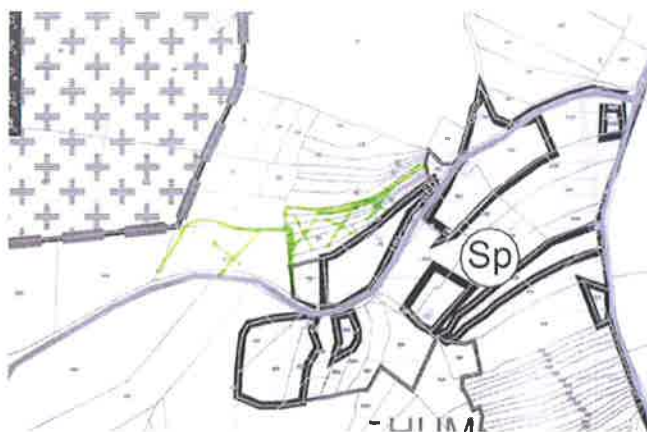
Molim da mi se uvaži moj prijedlog te navedene čestice uvrste u građevinsko područje jer su čestice kraj građevinskog područja. Napominjem da ću sve navedene čestice u budućnosti objediniti u jednu katastarsku česticu.

Prena Odluci o izradi 4. izmjena i dopuna prostornog plana uređenja Općine Bednja molim da mi se navedene čestice uvrste u namjenu građevinske zone jer je u neposrednoj blizini građevinsko područje.

S poštovanjem,

Vjekoslav Žirovec

U Bednji, 28.02.2024. g



39.

**Podnositelj zahtjeva:** David Husnjak  
(ime, prezime/naziv)

**Adresa:** [redacted]  
(adresa podnositelja zahtjeva)

**OIB:** [redacted]

**Kontakt:** [redacted]  
(Mobilni/Telefon)

OPĆINA BEDNJA  
TRG SVETE MARIJE 26  
42253 BEDNJA

18. 02. 2024

Šifra katastarske oznake	350-0121-203	Pril	50
Prostorni broj	15-26-159		

OPĆINA BEDNJA  
Trg Svete Marije 26  
42253 BEDNJA

### ZAHTJEV za izmjenu prostornog plana

Molim naslov da pri izradi/izjeni

#### PROSTORNOG PLANA UREĐENJA OPĆINE BEDNJA

Izmijeni namjenu nekretnina označene kao k.č.br. 30, 119, 120, 121, 122, 123, 124, 125/1, 125/2, 125/3, 125/4, k.o. Bednja, k.č.br. 6531, 6532/1, 6533, 6680, 6681, k.o. Trakošćan na način da istima odredi namjenu građevinske zemljište,

te na k.č.br. 2031/1, 2031/2, 2033, 2035/1, 2040/1, 2040/2, 2042/2, k.o. Bednja na način da istima odredi namjenu robinzonski smještaj.

Datum: 27.02.2024.

Potpis podnositelja zahtjeva: *David Husnjak*

Prilog zahtjevu:

- Preslika katastarskog plana sa označenom nekretninom

Općina Bednja, u svojstvu voditelja obrade sukladno odredbama Opće uredbe o zaštiti podataka, prikuplje i obrađuje osobne podatke podnositelja zahtjeva i zadržava ih trajno sukladno važećim propisima. Za ostvarivanje svojih prava na uvid u vlastite osobne podatke, izmjene podataka i ostalih prava iz Uredbe, podnositelji zahtjeva mogu podnijeti zahtjev pisanim putem na adresu Općine Bednja ili osobnim dolaskom u Općinu Bednja u radno vrijeme radnim danom, kojom prilikom će se provjeriti identitet podnositelja zahtjeva. Za sva pitanja u vezi zaštite osobnih podataka podnositelji zahtjeva se mogu obratiti izravno Službeniku za zaštitu podataka Općine Bednja pisanim putem na adresu Općine Bednja.

K.O. BEDNJA



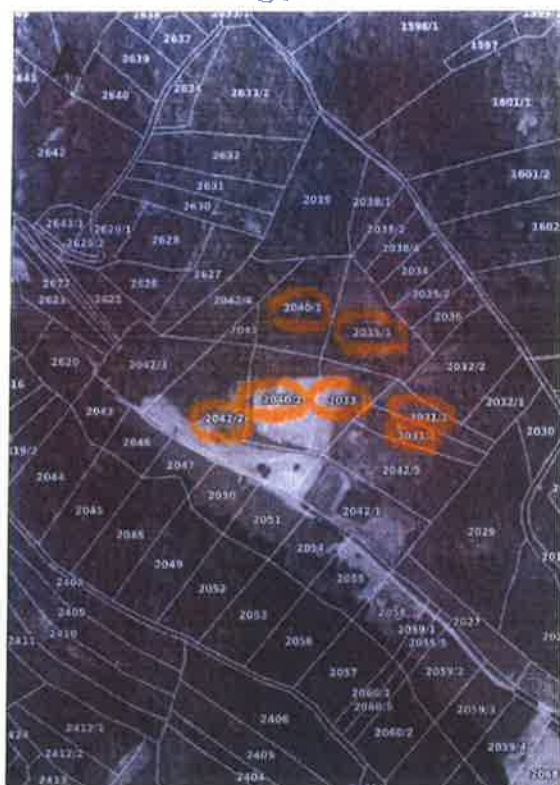
K.O. BEDNJA



K.O. TRAKOŠĆAN

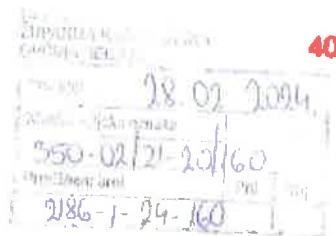


K.O. BEDNJA



**ZAVOD ZA PROSTORNO UREĐENJE  
VARAŽDINSKE ŽUPANIJE**

KLASA: 350-02/22-02/17  
URBROJ: 2186-1-16/3-23-8  
Varaždin, 27.02.2024.



**Općina Bednja  
Jedinstveni upravni odjel**

Trg Svete Marije 26  
42253 Bednja

**Predmet:** 4. izmjene i dopune Prostornog plana uređenja Općine Bednja  
– mišljenje u ponovljenoj javnoj raspravi, daje se

Temeljem Višeg dopisa (KLASA: 350-02/21-20/3, URBROJ: 2186-13-01/01-24-109, od 8.02.2024. god.) kojim je dostavljena obavijest o ponovljenoj javnoj raspravi o Prijedlogu 4. Izmjena i dopuna Prostornog plana uređenja Općine Bednja (u nastavku: 4. Izmjene i dopune PPUO-a), tekat objave javne rasprave i CD s Prijedlogom 4. Izmjene i dopune PPUO-a, napravljen je uvid u Prijedlog 4. Izmjene i dopune PPUO-a.

Uvidom u elaborat Prijedloga 4. Izmjena i dopuna PPUO-a za ponovljenu javnu raspravu provjerena je usklađenost Prijedloga 4. Izmjena i dopuna PPUO-a s mišljenjem Zavoda za prostorno uređenje Varaždinske županije (u nastavku: Zavod) dostavljenim na Prijedlog 4. Izmjena i dopuna PPUO-a u ponovnoj javnoj raspravi dopisom KLASA: 350-02/22-02/17 URBROJ: 2186-1-16/3-23-6 od 14.12.2023., te je vidljivo da je elaborat Prijedloga 4. Izmjena i dopuna PPUO-a usklađen s važećim PPŽ-om, tj. s cjelovitim 3. Izmjenama i dopunama PPŽ-a.

Uočena je manja tehnička neusklađenost Prijedloga 4. Izmjene i dopune PPUO-a vezana uz prihvaćeni prijedlog Hrvatskih cesta d.o.o. u ponovljenoj javnoj raspravi – mogući ili alternativni koridor (trasa) ceste u prikazu planskog znakovlja prikazan je kao postojeći, a ne kao planski element, pa bi isto trebalo uskladiti.

S poštovanjem,

Kontakt osoba: Višnja Jalušić  
- Telefon: 42 211 617; E. pošta: [visnja.jalusic@zzpuvz.hr](mailto:visnja.jalusic@zzpuvz.hr)

S poštovanjem,

**RAVNATELJICA**

Tanja Martinec, dipl.inž.arh

Kopija:  
1. Upravni odjel za prostorno uređenje  
i graditeljstvo Varaždinske županije,  
Stanka Vraza 4, 42 000 Varaždin  
2. Pismohrana




Podnositelj zahtjeva: **Damjan Hojnak**  
(ime, prezime/naziv)

Adresa: [redacted]  
(adresa podnositelja zahtjeva)

OIB: [redacted]

Kontakt: [redacted]  
(Mobitel/Telefon)



41.

OPĆINA BEDNJA  
Trg Svete Marije 26  
42253 BEDNJA

### ZAHTJEV za izmjenu prostornog plana

Molim naslov da pri izradi/izmjeni

#### PROSTORNOG PLANA UREĐENJA OPĆINE BEDNJA

Izmjeni namjenu nekretnine označene kao k.č.br. 8970, 8971 i 8972, k.o. Bednja na način da

istoj odredi namjenu građevinskog područja povremenog stambenog stanovanja pošto se navedene čestice nalaze između građevina zatečene izgradnje, a pod razlozima se navodi da bi se zatečena izgradnja izvan građevinskog područja prenamijenila u građevinsko područje pa da se to područje proširi, područje je lako dostupno, te ima pristup javnog puta i infrastrukture, te bi se time omogućio razvoj Općine zbog planirane izgradnje kuća za odmor.

Datum: 28.02.2024.

Potpis podnositelja zahtjeva:

Prilog zahtjevu:

- Preslika katastarskog plana sa označenom nekretninom

Općina Bednja, u svojstvu voditelja obrade sukladno odredbama Opće uredbe o zaštiti podataka, prikuplja i obrađuje osobne podatke podnositelja zahtjeva i zadržava ih trajno sukladno važećim propisima. Za ostvarivanje svojih prava na uvid u vlastite osobne podatke, izmjene podataka i ostalih prava iz Uredbe, podnositelji zahtjeva mogu podnijeti zahtjev pisanim putem na adresu Općine Bednja ili osobnim dolaskom u Općinu Bednja u radno vrijeme radnim danom, kojim prilikom će se provjeriti identitet podnositelja zahtjeva. Za sva pitanja u vezi zaštite osobnih podataka podnositelji zahtjeva se mogu obratiti izravno Službeniku za zaštitu podataka Općine Bednja pisanim putem na adresu Općine Bednja.



OPĆINA BEDNJA  
Trg Svete Marije 26  
42253 BEDNJA

#### IZVOD IZ KATASTRSKOG PLANA




Podnositelj zahtjeva: MELITA SAJKO  
(ime, prezime/naziv)

Adresa: [REDACTED]  
(adresa podnositelja zahtjeva)

OIB: [REDACTED]

Kontakt: [REDACTED]  
(Mobilitel/Telefon)



42.

OPĆINA BEDNJA  
Trg Svete Marije 26  
42153 BEDNJA

### ZAHTJEV za izmjenu prostornog plana

Molim naslov da pri izradi/izmjeni

PROSTORNOG PLANA UREĐENJA OPĆINE BEDNJA

Izmijeni namjenu nekretnine označene kao k.č.br. 5779, 5780, 5781, 5782, 5783/5, 5797, 5799, 5800, 5801, 5802, 5803, 5804, 5805, 5806, 5808/3, 5808/4, 5808/6, 5808/7, 5808/8 k.o. 312061, BEDNJA na način da

istoj odredi namjenu STAMBENA NAMJENA

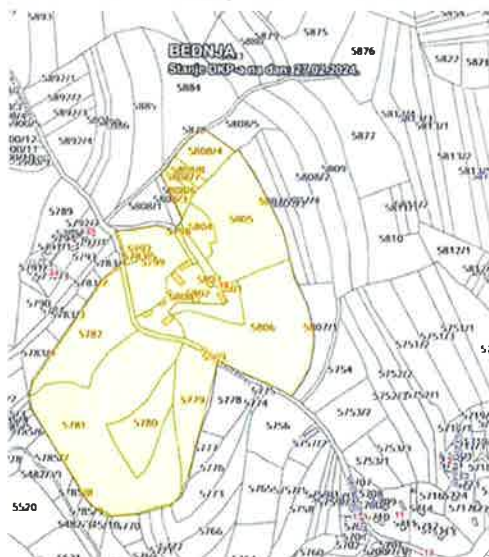
Datum: 28.02.2024

Potpis podnositelja zahtjeva: *[Signature]*

Prilog zahtjevu:

- Preslika katastarskog plana sa označenom nekretninom

Općina Bednja, u svojstvu voditelja obrade sukladno odredbama Opće uredbe o zaštiti podataka, prikuplja i obrađuje osobne podatke podnositelja zahtjeva i zadržava ih trajno sukladno važećim propisima. Za ostvarivanje svojih prava na uvid u vlastite osobne podatke, izmjenjene podataka i ostalih prava iz Uredbe, podnositelji zahtjeva mogu podnijeti zahtjev pisanim putem na adresu Općine Bednja ili osobnim dolaskom u Općinu Bednja u radno vrijeme radnim danom, kojom prilikom će se provjeriti identitet podnositelja zahtjeva. Za sva pitanja u vezi zaštite osobnih podataka podnositelji zahtjeva se mogu obratiti izravno Službeniku za zaštitu podataka Općine Bednja pisanim putem na adresu Općine Bednja.



43.

IVICA HRENIĆ

[REDACTED]

[REDACTED]

OIB [REDACTED]

Kontakt [REDACTED]

U Bednji, 27.02.2024. g.

OPĆINA BEDNJA  
OPĆINSKI URED

Primitiven: 28.02.2024	
Klasifikacijska oznaka	Opć. jed.
350-02/21-20/03	
net.	Vrij.

15-24-163

Općina Bednja  
Trg Svete Marije 26  
42253 Bednja

**PREDMET:** Zahtjev na izvješće o javnoj raspravi na prijedlog 4. Izmjena i dopuna Prostornog plana Općine Bednja te primjedbe na prijedlog 4. Izmjena i dopuna Prostornog plana Općine Bednja

Ovim putem izjavljujem zahtjev na izvješće o javnoj raspravi na prijedlog 4. Izmjena i dopuna Prostornog plana Općine Bednja objavljeno na Internet stranici [https://mup.gov.hr/Esporiscinjanog/dokumenti/Prostorni\\_Planovi/Izvjesce/Varazdinska\\_12\\_2024\\_Bednja.pdf](https://mup.gov.hr/Esporiscinjanog/dokumenti/Prostorni_Planovi/Izvjesce/Varazdinska_12_2024_Bednja.pdf) kojim mi se ne prihvaća primjedba na prijedlog 4. Izmjena i dopuna Prostornog plana Općine Bednja za izgradnju kružnog toka u naselju Čvetlin.

Vlasnik zemljišta k.o. Trakošćan koja se nalazi u zoni građevinskog područja odnosno u neizgrađenom uređenom građevinskom području. Prema saznanjima na dijelu čestice k.o. Trakošćan se planira izgraditi kružni tok na županijskoj cesti što meni nije prihvatljivo uz razloga jer navedenim prijedlog mi se zatvara postojeći prilaz na k.o. Trakošćan.

Tim postupkom nema mogućnosti daljnjeg širenja građevinskog područja odnosno time se u centru naselja smanjuje građevinsko područje.

Isto tako primjedba se odnosi na postupak projektiranja kružnog toka iz Općine ili Županijske uprave za ceste Varždinske županije koje nisu obavijestile sugrađane o istom.

Navedenim odredbama za provođenjem 4. izmjena i dopuna prostornog plana Općine Bednja se ukida stalni granični prijelaz za pogranični promet Čvetlin te odsustvom graničnih kontrola unutar šengenskog prostora donosi značajne uštede i olakšava trgovinu i promet na prelazak granice kroz naselje Čvetlin pa iz tog razloga molim da se uvaži moja primjedba.

Lijep pozdrav

Ivica Hrenić



Zoran Korpar

[REDACTED]  
[REDACTED]  
[REDACTED]

Općina Bednja  
Trg svete Marije 26  
42253 Bednja

44.

ZUPANIJA VARAŽDINSKA  
OPĆINA BEDNJA

28. 02. 2024

350-02/21-20/03

Gradbeni list	Pril.	Str.
15-24-164		

**Predmet: Primjedbe i prijedlozi na Prijedlog 4. izmjena i dopuna Prostornog plana uređenja Općine Bednja**

Poštovani,

Predlažem u članku 74. stavku 3. dodati alineje 5 i 6:

- dogradnja podruma ili ukopanog spremišta do 25m<sup>2</sup> bruto građevinake površine
- dogradnja natkrivene terase do 25m<sup>2</sup>

Obrazloženje:

- za alineju 5:  
Obzirom da je za zatečenu gradnju u uvjetima „neophodno za poboljšanje uvjeta života i rada“ predviđena „dogradnja ili nadogradnja sanitarnih prostorija (WC, kupaoonica) ukupne površine najviše 12 m<sup>2</sup>“ što svakako pozdravljam, potrebno je uzeti u obzir da na izrazito kosom terenu izvedba i cijena samih temelja za predmetne sanitarne prostore ne razlikuje se puno od izvedbe podruma koji bi ujedno mogao služiti kao nužno spremište alata za održavanje same građevine i okoliša (ručni alat, kosilice, trimeri, drva za grijanje i sl.). Isto tako pošto bi podrum zbog kosog terena većim dijelom bio pod zemljom ionako ne bi ometao vizuru okoliša.
- za alineju 6:  
za oživljavanje i revitalizaciju zapuštena zatečene gradnje barem u svrhu povremenog stanovanja odnosno korištenja (kuća za odmor) izuzetno je važno dozvoliti dogradnju natkrivene terase, posebno ukoliko je to područje povučeno i s pogledom na prekrasan krajolik cijelog ovog kraja.

Srdačan pozdrav


Zoran Korpar  
vlasnik, b.b. 8976 k.o. Bednja  
mob. [REDACTED]  
email: [REDACTED]

Već dvadeset i četvrtu godinu redovno hodočastim na prekrasnu Ravnu Goru i uživam u planinarenju, brdskom trčanju, letenju parajedrilicom (paragliders) te ljepoti i gostoljubivosti ovih ljudi i cijelog kraja.



Hrvatski operator prijenosnog sustava d.d.  
Sektor za razvoj, priključenje, izgradnju i  
upravljanje imovinom

Klasa: 700/24-17/08  
Ur. broj: 3-200-002-06/IV-24-02  
Zagreb, 23.02.2024



45.

Trg Svete Marije 26  
42 263 Bednja

**PREDMET:** IV. Izmjena i dopune Prostornog plana uređenja Općina Bednja  
mišljenje na prijedlog plana

Poštovani,

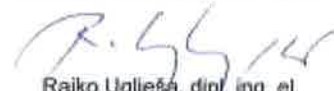

U skladu s Vašim zahtjevom Klasa: 350-02/21-20/03 Urbroj: 2186-13-01/01-24-109, zaprimljenog dana 14.02.2024. godine, zatražili ste dostavu mišljenja za prijedlog IV. Izmjena i dopuna Prostornog plana uređenja Općina Bednja, prikazano na ponovljenoj javnoj raspravi. Navedeno očitovanje traži se sukladno odredbama Zakona o prostornom uređenju, a temeljem uvida u prijedlog plana prikazanog na mrežnim stranicama Općina Bednja, prikazanog tekstualnog dijela prijedloga (tekstualni dio Plana – odredbe za provođenje – obavezni prilozi – obrazloženja), te kartografskog prikaza infrastrukturnih sustava. Nakon obavljenog pregleda stručne dokumentacije i prikupljenih saznanja o stvarnom stanju u prostoru Hrvatski operator prijenosnog sustava d.d., u sklopu svojih nadležnosti, a u ovom konkretnom slučaju kao jedan od korisnika predmetnog prostora, daje slijedeće

### MIŠLJENJE

Nakon obavljenog pregleda dostavljenih kartografskih prikaza prijedloga IV. Izmjena i dopuna Prostornog plana uređenja Općina Bednja, pregleda tekstualnog i grafičkog dijela nacрта prijedloga Plana, potvrđuje se da su u razmatranom prostoru za kojega je pokrenut postupak, uvažene sve odrednice Hrvatskog operatora prijenosnog sustava d.d., a koje su prikazane u prostorno – planskom dokumentu višega reda, a koji su bili definirani u prethodno ostvarenim dogovorima i dostavljenim očitovanjima HOPS-a Klasa: 700/21-16/135, Ur.Broj: 3-200-002-01/IV-21-02 od dana 05. listopada 2021. godine.

S poštovanjem,

Direktor Sektora za razvoj, priključenje,  
izgradnju i upravljanje imovinom

  
Rajko Uglješa, dipl. ing. el.  


HOPS d.d. Kipeka 4, 10 000 Zagreb, Hrvatska  
UPRAVA DRUŠTVA • Predsjednik Uprave: Igor Ivančević • Članovi: Dejan Lović • Darko Bilić  
NADZORNI ODBOR • Predsjednik NO: Kalina Vrnjak