

**OPĆINA ŠPIŠIĆ BUKOVICA
JEDINSTVENI UPRAVNI ODJEL**

OPĆINA ŠPIŠIĆ BUKOVICA

**III. IZMJENE I DOPUNE PROSTORNOG PLANA UREĐENJA
OPĆINE ŠPIŠIĆ BUKOVICA**

**IZVJEŠĆE S
JAVNE RASPRAVE**

**KLASA: 350-01/16-01/01
URBROJ: 2189/06-04-18-89
Špišić Bukovica, 16. kolovoza 2018. godine.**

UVOD

Jedinstveni upravni odjel Općine Špišić Bukovica, kao nositelj izrade i VTC projekt d.o.o. Virovitica, kao stručni izrađivač plana, sukladno čl. 102. Zakona o prostornom uređenju ("Narodne novine", broj 153/13., 65/17 u daljnjem tekstu: Zakon) pripremili su

IZVJEŠĆE O JAVNOJ RASPRAVI III. IZMJENA I DOPUNA PPUO ŠPIŠIĆ BUKOVICA

UVOD

Prostorni plan uređenja Općine Špišić Bukovica donesen je 2004. godine, s izmjenama i dopunama 2009. god. i 2014. god., koje su objavljene u „Službenom vjesniku“ Općine Špišić Bukovica broj 02/04., 2/09. i 5/14.

IZRADA III. IZMJENA I DOPUNA PPUO ŠPIŠIĆ BUKOVICA

Način izrade III. Izmjena i dopuna PPUO Špišić Bukovica određen je Zakonom o prostornom uređenju („Narodne novine broj 153/13. i 65/17.).

Na temelju članka 86. Zakona o prostornom uređenju ("Narodne novine", broj 153/13. i 65/17.) i članka 31. Statuta Općine Špišić Bukovica („Službeni vjesnik“ Općine Špišić Bukovica, broj 02/13), Općinsko vijeće Općine Špišić Bukovica na svojoj 33. sjednici, održanoj dana 12. svibnja 2016. godine, donijelo je Odluku o izradi III. Izmjena i dopuna PPUO Špišić Bukovica („Službeni vjesnik“ Općine Špišić Bukovica, broj 4/16), te dana 06. prosinca na 39 sjednici Odluku o izmjeni i dopuni Odluke o izradi III Izmjena i dopuna PPUO Špišić Bukovica („Službeni vjesnik“ Općine Špišić Bukovica, broj 8/16)

Izrada III. izmjena i dopuna PPUO Špišić Bukovica počela je prikupljanjem podataka i upućivanjem zahtjeva nadležnim javnopravnim tijelima, sukladno članku 90. Zakona o prostornom uređenju ("Narodne novine", broj 153/13 i 65/17) u ožujku 2018. godine.

Nositelj izrade je proveo postupak ocjene o potrebi Strateške procjene utjecaja na okoliš, sukladno čl. 64 Zakona o zaštiti okoliša (N.N. RH br. 80/13., 78/15.) i čl. 21 Uredbe o strateškoj procjeni utjecaja plana i programa na okoliš (N.N. RH 64/08.).

1.PREGLED ZAHTJEVA ZA III. IZMJENE I DOPUNE PPUO ŠPIŠIĆ BUKOVICA

I Zahtjevi fizičkih i pravnih osoba

- **Atika- izvođenje građevinskih radova**, Fra F. Pintarića 4, 33 000 Virovitica

Zahtjev da se proširi građevinsko područje na k.č. 1682/7 u k.o. Bušetina.

Prihvća se

- **DAM d.o.o., Ive Marinkovića 42, Lozan,**

Zahtjev za proširenje građevinske zone i promjenu namjene zemljišta na k.č. 760/57 i 760/56, 760/55, 760/54, 760/53, 760/52, 604/1 u k.o. Lozan.

INA D.D. Zagreb, 26. ožujka 2018. god.

- Zahtjev da se ažuriraju granice eksploatacijskih polja ugljikovodika na području Općine, a to su EPU „Stari Gradac“ i „Gakovo“, kao i istražni prostor ugljikovodika „DR-02“

- uvrstiti trasu planiranog plinovoda PS Dravica-PIS IP Kalinovac

- određivanje zaštitnih pojaseva, sukladno dostavljenim smjernicama

Prihvća se

VIRKOM d.o.o. Virovitica, URBROJ: 01/01-17-1647, od 03.04.2018. god.

Zahtjev da se odvodnja otpadnih voda naselja Turanovac i Kapela Dvor u općini Lukač spoje n sustav odvodnje općini Špišić Bukovica u naselju Bušetina.

Naselja Rogovac, Bušetina i Okrugljača spojiti na uređaj za pročišćavanje otpadne vode u naselju Okrugljača.

Naselja Vukosavljevica i Lozan i ulica Bukovački vinogradi u naselju Špišić Bukovica spojiti na sustav odvodnje u naselju Špišić Bukovica.

Prihvaća se

II. Zahtjevi javnopravnih tijela određenih posebnim propisima:

1. HAKOM, KLASA: 350-05/16-01/285, URBROJ:376-10-18-6, od 25 srpnja 2018. god.

Zahtjev da se nova elektronička komunikacijska infrastruktura planira za gradove i naselja gradskog tipa na način da se postavi podzemno u zoni pješačkih staza ili zelenih površina, a za ostala naselja podzemno i/ili nadzemno u zoni pješačkih staza ili zelenih površina, za međunarodno, magistralno i međumjesno povezivanje – podzemno prateći koridore prometnica ili željezničkih pruga.

Novu elektroničku komunikacijsku infrastrukturu za pružanje komunikacijskih usluga putem elektromagnetnih valova, bez korištenja vodova, odrediti planiranjem postave baznih stanica i njihovih antenskih sustava na antenskim prihvata na izgrađenim građevinama i rešetkastim stupovima u gradovima i naseljima, te izvan njih.

Prihvaća se

MINISTARSTVO KULTURE, KLASA: 612-08/18-10/0173, URBROJ:532-04-02-07/4-18-2, od 27. ožujka 2018. godine

Zahtjev da se dostavljeni podaci i smjernice, te sustav mjera zaštite arheoloških lokaliteta ugrade u predmetne izmjene Plana.

Prihvaća se

MUP, PU Virovitičko-podravska, broj 511-16-04-7/3-249/4-2/18, od 09.03.2018. god.

Zahtjev da se predvide uvjeti za mogućnost evakuacije i spašavanja ljudi, životinja i imovine, predvidjeti sigurnosnu udaljenost između građevina, osigurati pristup vatrogasnim vozilima, te osigurati dovoljno izvora za gašenje.

Prihvaća se

HRVATSKE CESTE d.o.o. Zagreb, KLASA: 350-02/2013-01/392, URBROJ:345-211/516-2018-13/DB, od 18.04.2018. god.

Cestovna infrastruktura državnog značaja koja prolazi područjem Općine su postojeća D2 i i D12, te planirane brze ceste D12 Bjelovar- Virovitica- G.P. Terezino Polje i Podravska brza cesta, dionica Koprivnica-Virovitica.

Zahtjev da se čuva koridor širine minimalno 150 m za planiranu brzu cestu D12 Bjelovar- Virovitica- G.P. Terezino Polje, te za planiranu Podravsku brzu cestu Koprivnica-Virovitica koridor minimalno 150 m kao i prostor za denivelirana čvorišta.

Prihvaća se

HAOP, Zagreb, KLASA: 612-07/18-22/36, URBROJ:427-07/21-18-2, od 23.04.2018. god.

Dostavljen popis strogo zaštićenih vrsta na području obuhvata plana, ugroženih i rijetkih stanišnih tipova na području obuhvata plana, zaštićenih područja i područja ekološke mreže, te za svaku kategoriju navedene mjere zaštite sa zahtjevom za ažuriranje.

Prihvaća se

**ZAVOD ZA PROSTORNO UREĐENJE VIROVITIČKO – PODRAVSKE ŽUPANIJE
KLASA: 350-02/16-01/10; URBROJ: 2189-79/1-18-3, od 12.04.2018. god.**

Prijedlog da se predmetne Izmjene i dopune usklade sa Prijedlogom VI. Izmjena i dopuna Prostornog plana Virovitičko-podravske županije, koji je objavljen na web stranici (www.zpuvpz.hr)

**UPRAVNI ODJEL ZA PROSTORNO UREĐENJE, GRADITELJSTVO, KOMUNALNE
POSLOVE I ZAŠTITU OKOLIŠA VIROVITIČKO-PODRAVSKE ŽUPANIJE, KLASA: 350-
02/18-01/06, URBROJ: 2189/1-08/3-18-2, od 08.06.2018. god.**

Zahtjev da se odredi područje za građenje građevina za gospodarenje otpadom od lokalnog značaja, te su sukladno navedenom dane smjernice za smještaj reciklažnog dvorišta koje može biti smješteno na površini izdvojenog građevinskog područja ili unutar građevinskog područja gospodarsko-proizvodne namjene ili na području određenom za gospodarenje otpadom.

Prihvaća se

**MINISTARSTVO ZAŠTITE OKOLIŠA I ENERGETIKE, Zagreb, KLASA: 612-07/18-
57/129, URBROJ:517-07-2-2-18-2 od 13.06.2018. god.**

Očitovanje o promjeni zakonskih pretpostavki za izdavanje uvjeta zaštite prirode i promjenu nadležnosti.

2. Ostale institucije kojima je upućen Zahtjev za izradu III. Izmjena i dopuna PPUO Špišić Bukovica nemaju zahtjeve za izradu Plana.

**III. Popis javnopravnih tijela određenih posebnim propisima kojima su upućeni pozivi za
dostavu zahtjeva za izradu III. Izmjena i dopuna PPUO Špišić Bukovica:**

1. MINISTARSTVO ZAŠTITE OKOLIŠA I ENERGETIKE, Ulica Republike Austrije 14, 10 000 Zagreb
2. DRŽAVNI ZAVOD ZA ZAŠTITU PRIRODE, Radnička cesta 80/7, 10 000 Zagreb
3. MINISTARSTVO KULTURE, Konzervatorski odjel u Požegi, Matka Peića 3, 34000 Požega
4. ZAVOD ZA PROSTORNO UREĐENJE VIROVITIČKO – PODRAVSKE ŽUPANIJE, Trg Ljudevita Patačića 1, 33000 Virovitica
5. VIROVITIČKO – PODRAVSKA ŽUPANIJA, Upravni odjel za gospodarstvo, poljoprivredu i EU fondove, Trg Ljudevita Patačića 1, 33000 Virovitica
6. VIROVITIČKO – PODRAVSKA ŽUPANIJA, Upravni odjel za prostorno uređenje, graditeljstvo, komunalne poslove i zaštitu okoliša, Trg Ljudevita Patačića 1, 33000 Virovitica
7. URED DRŽAVNE UPRAVE U VIROVITIČKO-PODRAVSKOJ ŽUPANIJI, Služba za gospodarstvo, Trg Ljudevita Patačića 1, 33000 Virovitica
8. HRVATSKE CESTE, Odjel projektiranja i razvoja, Vončinina 3, 10 000 Zagreb
9. HEP, Ulica grada Vukovara 37, 10000 Zagreb
10. HEP-ODS, DP Elektra Virovitica, Antuna Mihanovića 42, 33000 Virovitica,
11. HRVATSKE VODE, VGO ZA DUNAV I DONJU DRAVU, Splavarska 2a, 31000 Osijek
12. HRVATSKE VODE, VGI „Županijski kanal“, Antuna Mihanovića 29, Virovitica
13. ŽUPANIJSKA UPRAVA ZA CESTE VIROVITIČKO – PODRAVSKE ŽUPANIJE, M. Gupca 33, 33000 Virovitica
14. JAVNA USTANOVA ZA UPRAVLJANJE ZAŠTIĆENIM DIJELOVIMA PRIRODE I EKOLOŠKOM MREŽOM VIROVITIČKO PODRAVSKE ŽUPANIJE, Noskovci 2/a, 33523 Čađavica
15. MUP, PU Virovitičko-podravska, Trg bana Josipa Jelačića 19, 33000 Virovitica

16. UPKH – Udruga pokretnih komunikacija Hrvatske, Šrapčeva 5, 10 000 Zagreb
17. HRVATSKA REGULATORNA AGENCIJA ZA MREŽNE DJELATNOSTI, Ulica Roberta Frangeša Mihanovića 9, 10110 Zagreb
18. VIRKOM d.o.o., Kralja Petra Krešimira IV 30, 33000 Virovitica
19. INA D.D., Avenija Većeslava Holjevca 10, 10002 Zagreb
20. OPĆINA PITOMAČA, Ljudevita Gaja 26/1, 33405 Pitomača
21. OPĆINA LUKAČ, Lukač 50 1, 33406 Lukač
22. GRAD VIROVITICA, Trg kralja Zvonimira 1, 33000 Virovitica
23. GRAD GRUBIŠNO POLJE, Trg bana Josipa Jelačića 1, 43290 Grubišno Polje
24. OPĆINA VELIKI GRĐEVAC, Trg Mate Lovraka 3, 43270 Veliki Grđevac

JAVNA RASPRAVA

Na temelju članka 94., 95., 96., 97., 98., 99. i 100. Zakona o prostornom uređenju („Narodne novine“ broj 153/13 i 65/17) i Odluke o utvrđivanju prijedloga III. Izmjena i dopuna PPUO Špišić Bukovica (KLASA: 350-01/16-01/01; URBROJ: 2189/06-01-18-80, od 12.07.2018. god.) načelnik Općine Špišić Bukovica objavljuje javnu raspravu o prijedlogu III. Izmjena i dopuna PPUO Špišić Bukovica.

Javna rasprava o prijedlogu III. Izmjena i dopuna PPUO Špišić Bukovica objavljena je osam dana prije početka javne rasprave u dnevnom tisku (Glas Slavonije 13.07.2018. godine, na mrežnim stranicama Ministarstva graditeljstva i prostornog uređenja (web@mgipu.hr), na mrežnim stranicama Općine Špišić Bukovica (www.spišićbukovica.hr), te na oglasnoj ploči Općine.

Javna rasprava o prijedlogu III. Izmjena i dopuna PPUO Špišić Bukovica trajala je od 23. srpnja do 03. kolovoza 2018. godine. Za vrijeme trajanja javne rasprave za sve zainteresirane osobe osiguran je javni uvid u prijedlog III. Izmjena i dopuna PPUO Špišić Bukovica u prostorijama Općine Špišić Bukovica, Vinogradska 4, Špišić Bukovica svaki radni dan od 8:00 do 14:00 sati. Na javnom uvidu izloženi su tekstualni, grafički dio i sažetak za javnost.

Za vrijeme trajanja javne rasprave organizirano je javno izlaganje za građanstvo i udruge građana, mjesne odbore, predstavnike nadležnih državnih tijela i tijela jedinica lokalne i područne (regionalne) samouprave, pravne osobe s javnim ovlastima i ostala stručna tijela koje se održalo 26. srpnja 2018. godine u 10:00 sati u prostorijama Općine Špišić Bukovica, Vinogradska 4, Špišić Bukovica.

Primjedbe i prijedlozi na prijedlog III. Izmjena i dopuna PPUO Špišić Bukovica mogli su se, za vrijeme trajanja javne rasprave, upisati u Knjigu primjedbi koja je bila izložena uz prijedlog Plana, predati u pisanom obliku preko urudžbenog zapisnika ili poštom zaključno s danom 03. kolovozom 2018. godine, na adresu Općine Špišić Bukovica, Vinogradska 4, Špišić Bukovica, odnosno na/u zapisnik za vrijeme javnog izlaganja.

Posebna pisana obavijest o javnoj raspravi uputila se javnopravnim tijelima određenim posebnim propisima.

Nositelj izrade III. Izmjena i dopuna PPUO Špišić Bukovica

Izrađivač izrade III. Izmjena i dopuna PPUO Špišić Bukovica - „VTC-PROJEKT“ d.o.o. iz Virovitice

Odgovorni voditelj – Damir Kovačević dipl.ing.arh.

U Knjizi primjedbi, s danom 03. kolovoza 2018. godine, za vrijeme javne rasprave, nije bilo upisa niti primjedbi.

Tijekom javnog izlaganja, upućena je jedna primjedba od strane INA d.d. Zagreb, što je utvrđeno zapisnikom sa javnog izlaganja, a ista primjedba je zajedno sa mišljenjem dostavljena pismenim putem, dana 30. srpnja 2018. god. od INA d.d. Zagreb, u tijeku javne rasprave.

Ukupno podnesenih primjedbi / zahtjeva/očitovanja pravnih tijela	1
Ukupno podnesenih primjedbi / zahtjeva u roku	1
Primjedbe u toku javne rasprave	1
Broj prihvaćenih primjedbi	1
Broj djelomično prihvaćenih primjedbi	0
Broj neprihvaćenih primjedbi	0
Broj neprihvaćenih primjedbi zbog propusta roka podnošenja	0

PRILOZI:

1. Odluka načelnika o utvrđivanju prijedloga

Objava javne rasprave

- dnevni tisak (Glas Slavonije)

- mrežne stranice Ministarstva graditeljstva i prostornog uređenja (web@mgipu.hr)

- oglasna ploča Općine Špišić Bukovica

2. Zahtjevi

3. Posebne obavijesti o javnoj raspravi

4. Mišljenja javnopravnih tijela

5. tablica-popis sudionika na javnom izlaganju

6. Knjiga primjedbi

Na temelju članka 95. Zakona o prostornom uređenju (NN br. 153/13 i 65/17) i članka 44. Statuta Općine Špišić Bukovica („Službeni vjesnik“ 02/13 i 03/18) Načelnik općine Špišić Bukovica donosi

Odluku o utvrđivanju prijedloga III. Izmjena i dopuna PPUO-a Općine Špišić Bukovica za javnu raspravu

Članak 1.

Utvrđuje se Prijedlog III. Izmjena i dopuna Prostornog plana uređenja Općine Špišić Bukovica za javnu raspravu.

Članak 2.

Javna rasprava o Prijedlogu III. Izmjena i dopuna Prostornog plana uređenja Općine Špišić Bukovica, trajati će od 13.07.2018. godine do 23.07.2018. godine.

Članak 3.

Javni uvid u Prijedlog III. Izmjena i dopuna Prostornog plana uređenja Općine Špišić Bukovica, može se obaviti u toku trajanja javne rasprave svakog radnog dana od 08:00 – 14:00 sati u Jedinственном upravnom odjelu Općine Špišić Bukovica-

Članak 4.

Javno izlaganje Prijedloga III. Izmjena i dopuna PPOU-a Općine Špišić Bukovica održati će se 18.07.2018. godine u 11:00 sati u prostorijama Općine Špišić Bukovica, Vinogradska 4, 33 404 Špišić Bukovica.

Načelnik:
Hrvoje Miler



KLASA: 350-01/16-01/01
UR.BROJ: 2189-06-01-18-76
U Špišić Bukovici, 03.07.2018. godine

**Objava javne rasprave
- Glas Slavonije 13. srpnja 2018. god.**

50 GLAS SLAVONIJE Petak, 13. srpnja 2018. 13. 7. 2018. // Oglas //

Upravni odjel za gospodarstvo

KLASA: 940-01/18-01/948
URBROJ: 2178/01-05-18-2

Slavonski Brod, 12. srpnja 2018. godine

Na temelju članka 39. Zakona o vlasništvu i drugim stvarnim pravima (Narodne novine RH, br. NN 91/96, 68/98, 137/99., 22/00, 73/00., 129/00, 114/01, 79/06, 141/06, 146/06, 38/09, 153/09, 143/12), Gradonačelnik raspisuje

NATJEČAJ

za zasnivanje prava služnosti na javnim površinama u svrhu gradnje, polaganja, održavanja, razvoja i korištenja elektroničke komunikacijske infrastrukture

Predmet natječaja:

1. Osnivanje prava služnosti na javnoj površini radi postavljanja nadzemnih telekomunikacijskih ormarića, podzemnih zdenaca i distributivne telekomunikacijske kanalizacije na nekretninama u vlasništvu Grada Slavonskog Broda na slijedećim nekretninama:

- k.č.br. 3726/1, Ulica P. Šubića, ukupne površine 2646 m², upisana u zk.ul. 12639, k.o. Slavonski Brod (javno do pro u epčoj uporabi)

Naknada za ustanovljenu služnost:

1. Početna visina naknade utvrđuje se u godišnjem iznosu i to kako slijedi:

- za postavljanje varjskih i samostojećih telekomunikacijskih ormarića M1 1000kn/po ormariću;
- za postavljanje malih podzemnih zdenaca u iznosu 100 kn/po postavljenoj zdenacu;
- za izgradnju distributivne telekomunikacijske kanalizacije 8 kn/m² zauzetog dijela čestice.

Opci uvjeti natječaja:

REPUBLIKA HRVATSKA
Virovitičko-podravska županija
Općina Špišić Bukovica
Jedinstveni upravni odjel

Klasa: 350-31/16-01/01
Urbroj: 2189/06-04-18-01
Špišić Bukovica, 12.07.2018.

Na temelju članka 50. Zakona o prostornom uređenju (NN br. 153/13.), i Odluke načelnika Općine Špišić Bukovica o utvrdjenju prijedloga III. izmjena i dopuna PPUC-a Općine Špišić Bukovica (KLASA: 350-31/16-01/01, URBROJ: 2189/06-01-18-80, od 12.07.2018. godine, Jedinstveni upravni odjel Općine Špišić Bukovica

objavljuje

JAVNU RASPRAVU

**O PRIJEDLOGU III. IZMJENA I DOPUNA
PROSTORNOG PLANA UREĐENJA OPĆINE ŠPIŠIĆ BUKOVICA**

I.

Objavljuje se javna rasprava o prijedlogu III. izmjena i dopuna PPUC-a Općine Špišić Bukovica u daljnjem tekstu: Prijedlog plana. Prijedlog plana utvrđen je zaključkom načelnika (KLASA: 350-31/16-01/01, URBROJ: 2189/06-01-18-80, od 12.07.2018. godine).

Prijedlog plana za javnu raspravu sastoji se od tekstualnog i grafičkog dijela plana i sažetka za javnost.

II.

Javna rasprava o Prijedlogu ciljanih izmjena i dopuna PPUC-a Općine Špišić Bukovica trajati će 8 dana, počevši od 23.07.2018. god. do 03.08.2018. god.

III.

Prijedlog plana izložen je javnom uvidu za vrijeme trajanja javne rasprave u prostorijama Općine Špišić Bukovica, Vinogradska 4, Špišić Bukovica, svakog radnog dana od 8,00 do 14,00 sati.

IV.

Nositelj izrade i izraditelj plana održati će javno izlaganje o prijedlogu III. izmjena i dopuna PPUC-a Općine Špišić Bukovica dana 26.07.2018. godine u 11:00 sati, u prostorijama Općine Špišić Bukovica, Vinogradska 4.

V.

Prijedlozi i prijedlozi na Prijedlog plana mogu se za vrijeme trajanja javne rasprave:

- pisano u Knjigu prijedloga, koja se nalazi uz izloženi Prijedlog plana,
- dati usmeno na zapisnik za vrijeme javnog izlaganja,
- predati u pisanom obliku u Općini Špišić Bukovica ili dostaviti poštom na adresu Općine Špišić Bukovica, Vinogradska 4, 33404 Špišić Bukovica, to zaključno s 03.08.2018. godine.

Prijedlozi i prijedlozi koji nisu šifrirani i potpisani imenom i prezimenom, uz adresu podnositelja, neće se uzeti u obzir u pripremi izvješća o javnoj raspravi.

**Jedinstveni upravni odjel Općine
Špišić Bukovica**

- Oglasna ploča Općine

REPUBLIKA HRVATSKA
Virovitičko-podravska županija
Općina Špišić Bukovica
Jedinstveni upravni odjel

Klasa: 350-31/16-01/01
Urbroj: 2189/06-04-18-01
Špišić Bukovica, 12.07.2018.

Na temelju članka 50. Zakona o prostornom uređenju (NN br. 153/13.), i Odluke načelnika Općine Špišić Bukovica o utvrdjenju prijedloga III. izmjena i dopuna PPUC-a Općine Špišić Bukovica (KLASA: 350-31/16-01/01, URBROJ: 2189/06-01-18-80, od 12.07.2018. godine, Jedinstveni upravni odjel Općine Špišić Bukovica objavljuje

JAVNU RASPRAVU

**O PRIJEDLOGU III. IZMJENA I DOPUNA
PROSTORNOG PLANA UREĐENJA OPĆINE ŠPIŠIĆ BUKOVICA**

I.

Objavljuje se javna rasprava o prijedlogu III. izmjena i dopuna PPUC-a Općine Špišić Bukovica u daljnjem tekstu: Prijedlog plana. Prijedlog plana utvrđen je zaključkom načelnika (KLASA: 350-31/16-01/01, URBROJ: 2189/06-01-18-80, od 12.07.2018. godine).

Prijedlog plana za javnu raspravu sastoji se od tekstualnog i grafičkog dijela plana i sažetka za javnost.

II.

Javna rasprava o Prijedlogu ciljanih izmjena i dopuna PPUC-a Općine Špišić Bukovica trajati će 8 dana, počevši od 23.07.2018. god. do 03.08.2018. god.

III.

Prijedlog plana izložen je javnom uvidu za vrijeme trajanja javne rasprave u prostorijama Općine Špišić Bukovica, Vinogradska 4, Špišić Bukovica, svakog radnog dana od 8,00 do 14,00 sati.

IV.

Nositelj izrade i izraditelj plana održati će javno izlaganje o prijedlogu III. izmjena i dopuna PPUC-a Općine Špišić Bukovica dana 26.07.2018. godine u 11:00 sati, u prostorijama Općine Špišić Bukovica, Vinogradska 4.

V.

Prijedlozi i prijedlozi na Prijedlog plana mogu se za vrijeme trajanja javne rasprave:

- pisano u Knjigu prijedloga, koja se nalazi uz izloženi Prijedlog plana,
- dati usmeno na zapisnik za vrijeme javnog izlaganja,
- predati u pisanom obliku u Općini Špišić Bukovica ili dostaviti poštom na adresu Općine Špišić Bukovica, Vinogradska 4, 33404 Špišić Bukovica, to zaključno s 03.08.2018. godine.

Prijedlozi i prijedlozi koji nisu šifrirani i potpisani imenom i prezimenom, uz adresu podnositelja, neće se uzeti u obzir u pripremi izvješća o javnoj raspravi.

Objava web@mgipu.hr

----- Prosljeđena poruka -----

Naslov:RE: Objava javne rasprave PPOU-a

Datum:Thu, 12 Jul 2018 13:25:11 +0000

Šalje:Web mailto:Web@mgipu.hr

Prima:Ivan Lulić mailto:poljoprivreda@spisicbukovica.hr

Poštovana,

Informacija o javnoj raspravi je objavljena na web stranici Ministarstva graditeljstva i prostornoga uređenja.

Poveznica: <http://www.mgipu.hr/default.aspx?id=17503>

Lijepi pozdrav,
Valentina Vincek

Ministarstvo graditeljstva i prostornoga uređenja
Samostalna služba za odnose s javnošću i informiranje
Valentina Vincek, voditeljica službe
Ulica Republike Austrije 20, 10 000 Zagreb
Tel: 01 3782 404 Lok: 8404
Mob: 099 268 51 57 VPN:378
E-mail: valentina.vincek@mgipu.hr
Web: www.mgipu.hr

-----Original Message-----

From: Ivan Lulić mailto:poljoprivreda@spisicbukovica.hr

Sent: Thursday, July 12, 2018 9:30 AM

To: Web mailto:Web@mgipu.hr

Subject: Objava javne rasprave PPOU-a

Poštovani,

u prilogu Vam dostavljamo na objavu na stranicama ministarstva, dokument objave javne rasprave za III izmjene i dopune PPOU-a Općine Špišić Bukovica.

Srdačan pozdrav

Ivan Lulić

ref. za poljoprivredno zemljište, nabavu i komunalni redar Općina Špišić Bukovica Vinogradska 4, 33 404 Šp. Bukovica Mob. 099/506 5406



Republika Hrvatska
Virovitičko-podravska županija
Općina Špišić Bukovica
Jedinstveni upravni odjel

KLASA: 350-01/16-01/01
URBROJ: 2189/06-04-18-62
Špišić Bukovica, 19.03.2018.

-SVIMA-

PREDMET: Dostava prijedloga za izradu III. Izmjene i dopune PPUO-a Općine Špišić Bukovica
- traži se,

Poštovani,

na temelju članka 86. Zakona o prostornom uređenju (Narodne novine broj 153/13) donesena je Odluka o izradi III. Izmjena i dopuna Prostornog plana uređenja Općine Špišić Bukovica, na osnovu koje je započela izrada nacrtu III. Izmjena i dopuna Prostornog plana uređenja Općine Špišić Bukovica.

Sukladno članku 90. Zakona o prostornom uređenju (Narodne novine broj 153/13) dostavljamo Vam gore navedenu odluku te Vas molimo da u zakonskom roku od 30 dana dostavite svoje prijedloge za izradu istog.

Ukoliko imate dodatnih pitanja slobodno se obratite na kontakt broj: 099/506 5406 kontakt osoba Ivan Lulić (e-mail: poljoprivreda@spisicbukovica.hr) i 091/177 3366 kontakt osoba Tomislav Obrovac dipl. iur. (e-mail: tajnik@spisicbukovica.hr).

S poštovanjem,


Pročelnik:
Tomislav Obrovac dipl. iur.

PRILOG:

1. Odluka o izradi III. Izmjena i dopuna Prostornog plana uređenja Općine Šp. Bukovica

Dostaviti:

1. Ministarstvo zaštite okoliša i prirode, Ulica Republike Austrije 14, 10 000 Zagreb;
2. Državni zavod za zaštitu prirode, Radnička cesta 80/7, 10 000 Zagreb;
3. Ministarstvo kulture, Konzervatorski odjel u Požegi, M. Peića 3, 34 000 Požega;
4. Virovitičko-podravska županija, Zavod za prostorno uređenje, Trg Ljudevita Patačića 1, 33 000 Virovitica;
5. Virovitičko- podravska županija, Upravni odjel za gospodarstvo, poljoprivredu i EU fondove, Trg Ljudevita Patačića 1, 33 000 Virovitica;
6. Virovitičko- podravska županija, Upravni odjel za prostorno uređenje, graditeljstvo, komunalne poslove i zaštitu okoliša, Trg Ljudevita Patačića 1, 33 000 Virovitica;
7. Ured državne uprave u Virovitičko - podravskoj županiji, Služba za gospodarstvo, Trg Ljudevita Patačića 1, 33 000 Virovitica;
8. Hrvatske ceste, Odjel projektiranja i razvoja, Vončinina 3, 10 000 Zagreb;
09. Hep, Ulica grada Vukovara 37, 10 000 Zagreb;
10. HEP-ODS, DP Elektra Virovitica, Antuna Mihanovića 42, 33 000 Virovitica;
11. Hrvatske vode, VGO za Dunav i donju Dravu, Splavarska 2a, 31 000 Osijek;
12. Hrvatske vode VGI "Županijski kanal", Antuna Mihanovića 29, Virovitica;
13. Županijska uprava za ceste Virovitičko - podravske županije, Matije Gupca 53, 33 000 Virovitica;
14. Javna ustanova za upravljanje zaštićenim dijelovima prirode i ekološkom mrežom VPŽ, Augusta Šenoa 1, 33 000 Virovitica;
15. MUP, PU Virovitičko- podravska, Trg bana Josipa Jelačića 19, 33 000 Virovitica;
16. Hrvatska agencija za telekomunikacije, Jurišićeva 13, 10 000 Zagreb;
17. UPKH - Udruga pokretnih komunikacija Hrvatske, Šrapčeva 5, 10 000 Zagreb;
18. HAKOM, Ulica Roberta Frangeša Mihanovića 9, 10 000 Zagreb;
19. Virkom d.o.o., Kralja Petra Krešimira IV 30, 33 000 Virovitica;
20. INA d.d., Avenija Većeslava Holjevca 10, 10 002 Zagreb;
21. Općina Pitomača, Ljudevita Gaja 26/1, 33 405 Pitomača;
22. Općina Lukač, Lukač 50, 33406 Lukač;
23. Grad Virovitica, Trg kralja Zvonimira 1, 33 000 Virovitica;
24. Grad Grubišno Polje, Trg bana Josipa Jelačića 1, 43 290 Grubišno Polje;
25. Općina Veliki Grđevac, Trg Mate Lovraka 3, 43 270 Veliki Grđevac;



ZAVOD ZA PROSTORNO UREĐENJE
VIROVITIČKO-PODRAVSKE ŽUPANIJE
JAVNA USTANOVA

Trg Ljudevita Patačića 1 (soba10), 33000 Virovitica
Tel. 033/721-353; 800-624; fax. 721-343
e-mail: prostor.okolis@gmail.com
web: www.zpupvz.hr

REPUBLIKA HRVATSKA VIROVITIČKO-PODRAVSKA ŽUPANIJA OPĆINA ŠPIŠIĆ BUKOVICA		
PRIMLJENO:	11.06.2018.	
KLASA:	350-02/16-01/01	OHIG, JED.
URBROJ:	2189-79-18-73	PRIL. VRIJ.

KLASA: 350-02/16-01/10
URBROJ: 2189-79/1-18-3
Virovitica, 12.04.2018. god.

OPĆINA ŠPIŠIĆ BUKOVICA

Predmet: **III. Izmjene i dopune Prostornog plana uređenja Općine Špišić Bukovica, prijedlozi,- dostavljaju se**

Temeljem dopisa KLASA: 350-01/16-01/01 URBROJ: 2189/06-04-18-62 od 19.03.2018. i čl. 90. Zakona o prostornom uređenju („Narodne novine“ broj 153./13. i 65/17.) dostavlja se prijedlog da se u izradi III. ID PPUO Špišić Bukovica izvrši usklađivanje s Prijedlogom VI. Izmjena i dopuna Prostornog plana Virovitičko-podravške županije koji je objavljen na web stranici javne ustanove Zavoda za prostorno uređenje Virovitičko-podravške županije www.zpupvz.hr.

sa osobitim štovanjem

ravnateljica:
Jasna Baranjec-Keserica, dipl.ing.arh.





REPUBLIKA HRVATSKA
VIROVITIČKO-PODRAVSKA ŽUPANIJA
OPĆINA LUKAČ

NAČELNIK OPĆINE
KLASA:350-02/18-01/1
URBROJ:2189/04-03-18-2
Lukač, 16.04.2018 godine

REPUBLIKA HRVATSKA VIROVITIČKO-PODRAVSKA ŽUPANIJA OPĆINA ŠPIŠIĆ BUKOVICA		
PRIMLJENO:	25. 04. 2018.	
KLASA:	350-01/16-01/01	OPĆ. JED.
URBROJ:	2189/04-18-70	PRIL. VRIJ.

OPĆINA ŠPIŠIĆ BUKOVICA
JEDINSTVENI UPRAVNI ODJEL

Predmet: III. Izmjene i dopune Prostornog plana uređenja Općine Špišić Bukovica,
- mišljenje , daje se-

Poštovani,

Vezano za Vaš dopis Klasa: 350-01/16-01/01, Ubroj: 2189/06-04-18-62, očitujemo se da Općina Lukač nema prijedloga za izradu III. Izmjene i dopune Prostornog plana uređenja Općine Špišić Bukovica.

Sa poštovanjem,

Načelnik:
Đuro Bukvić

Sektor za razvoj i strateško planiranje
Odjel za razvoj i planiranje
Klasa: 350-02/2013-01/392
Urbroj: 345-211/516-2018-13/DB
Zagreb, 18. 04. 2018. god.

REPUBLIKA HRVATSKA VIROVITIČKO-PODRAVSKA ŽUPANIJA OPĆINA ŠPIŠIĆ BUKOVICA		
PRIMLJENO:	24. 04. 2018.	
KLASA:	350-01/16-01/01	ORIG. JED.
URBROJ:	383-18-71	PRIL. VRIJ.

**REPUBLIKA HRVATSKA
VIROVITIČKO - PODRAVSKA ŽUPANIJA
OPĆINA ŠPIŠIĆ BUKOVICA
Jedinstveni upravni odjel
33404 ŠPIŠIĆ BUKOVICA**

**Predmet: III. Izmjene i dopune Prostornog plana uređenja Općine Špišić Bukovica
- podaci**

Vašim dopisom, klasa: 350-01/16-01/01, ur. broj: 2189/06-04-18-62 od 19. ožujka 2018. godine, za potrebe izrade III. Izmjena i dopuna Prostornog plana uređenja Općine Špišić Bukovica, zatražili ste podatke i dokumente iz našeg djelokruga rada.

U skladu s člankom 92. Zakona o prostornom uređenju („Narodne novine“ broj 153/13, 65/17) i člankom 82. Zakona o cestama („Narodne novine“ broj 84/11, 22/13, 54/13, 148/13, 92/14) Hrvatske ceste d.o.o. dužne su dati podatke, propise i dokumente za izradu prostorno-planske dokumentacije za područje cestovne infrastrukture državnog značenja.

Postojeće stanje

Temeljem Odluke o razvrstavanju javnih cesta („Narodne novine“ broj 103/17 i 17/18) područjem Općine Špišić Bukovica prolazi državna cesta **D2** G.P. Dubrava Križovljanska (gr. R. Slovenije) – Varaždin – Virovitica – Našice – Osijek – Vukovar – G.P. Ilok (gr. R. Srbije) i planirana državna cesta **D12** Čvorište Vrbovec 2 (DC10) – Bjelovar – Virovitica – G. P. Terezino Polje (granica Republike Mađarske).

Za planirane priključke na državne ceste ili rekonstrukciju postojećih priključaka potrebno je izraditi projektnu dokumentaciju u skladu s Pravilnikom o uvjetima za projektiranje i izgradnju priključaka i prilaza na javnu cestu („Narodne novine“ broj 95/14) te ishoditi suglasnost Hrvatskih cesta d.o.o. u skladu s člankom 51. Zakona o cestama („Narodne novine“ broj 84/11, 22/13, 54/13, 148/13, 92/14).

U cilju zaštite državnih cesta potrebno je poštivati zaštitni pojas uz ceste u skladu s člankom 55. Zakona o cestama („Narodne novine“ broj 84/11, 22/13, 54/13, 148/13, 92/14).

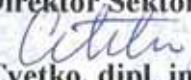
Sve navedeno je potrebno navesti u Odredbama za provođenje plana.

Planovi razvitka cestovne infrastrukture državnog značenja

- Brza cesta D12 Bjelovar –Virovitica – G. P. Terezino Polje
Planirana je izrada idejnog rješenja i studije o utjecaju na okoliš.
Za planiranu brzu cestu treba čuvati koridor širine minimalno 150 m.
- Podravska brza cesta
Za dionicu ove brze ceste: Koprivnica-Virovitica izrađena je Studija odabira najpovoljnije varijante trase Podravske brze ceste, dionica: Koprivnica-Virovitica (Mobilita Evolva d.o.o. iz Zagreba, travanj 2017. godine).
U prilogu dopisa dostavljamo vam preglednu situaciju u mjerilu 1:25000.
Za planiranu Podravsku brzu cestu potrebno je čuvati koridor širine minimalno 150 m kao i prostor za denivelirana čvorišta.

S poštovanjem

v.d. Direktor Sektora:

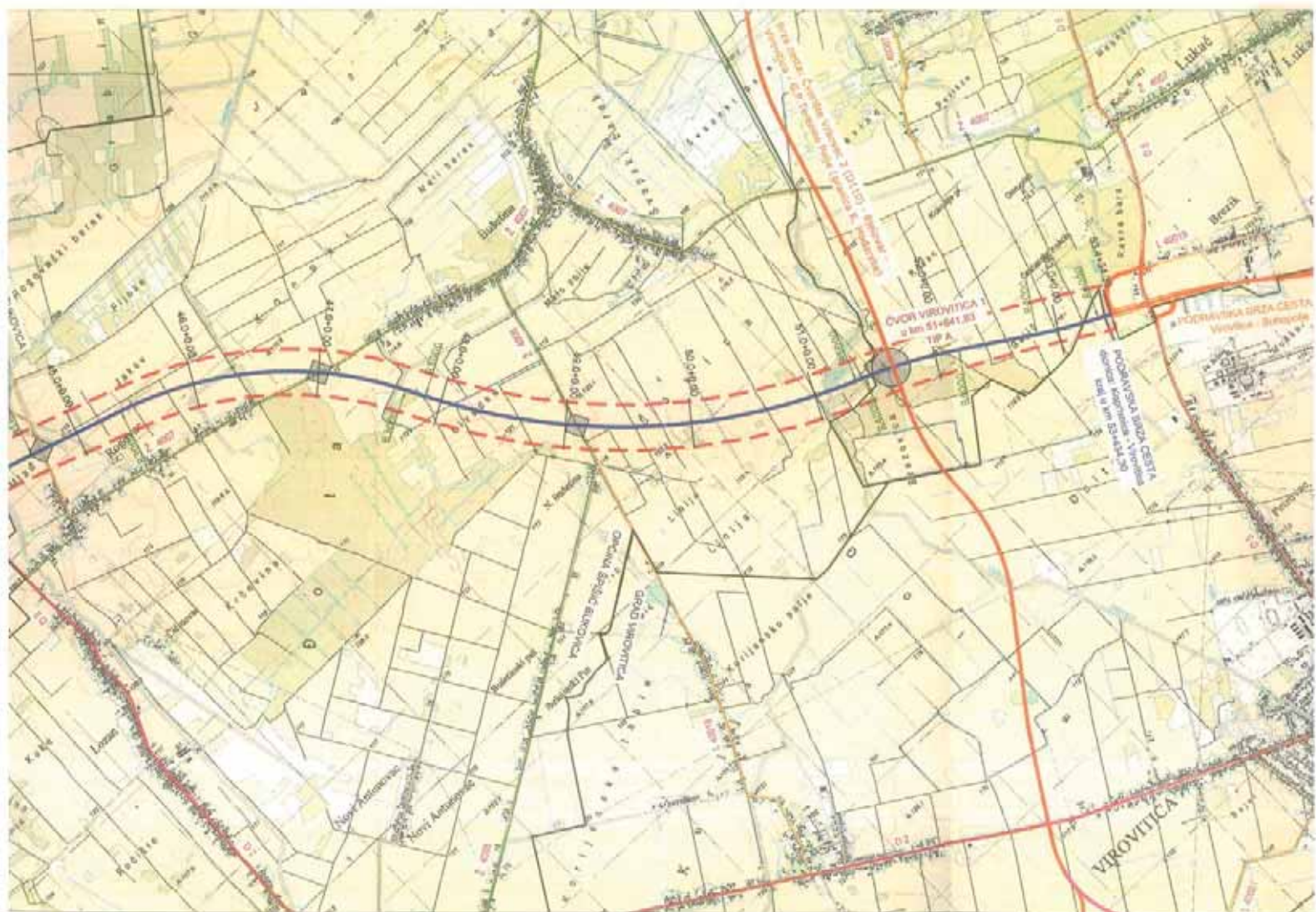

Tomislav Cvetko, dipl. ing. građ.

Privitak:

- kao u tekstu

Na znanje:

- Pismohrana, ovdje





LEGENDA		SHEME TIPOVA ČVORIŠTA	
	PODRAVSKA BRZA CESTA - dionica: Koprivnica Virovitica		TIP A u km 51+641,30
	PLANIRANI ČVOR		TIP B u km 52+000,00
	PLANIRANI PRIELAZ		TIP C u km 52+500,00
	PLANIRANI PLOJ		TIP D u km 53+000,00
	DRŽAVNA CESTA		
	ŽUPANIJSKA CESTA		
	LOKALNA CESTA		
	ŽELJEZNIČKA PRUGA		
	GRANICE OPĆINA I GRADOVA		
	GRANICA ŽUPANIJE		
	KORIDORI TRASE IZ PROSTORNOG PLANA ŽUPANIJE		

IMENA BR.	OPĆ.	DATUM	PUTIŠ.

HRVATSKE CESTE d.o.o. ZAGREB, Vovčiniča 1	P45 Program broj 442 d.o.o. na području općine Pakoštine 45, Zagreb
VILJA PROJEKTA: DRAGANA I STRIČAŠI III IZD. GRAĐEVINARSKO REŠENJE	ŽARMOVAĆA: GIMAZA PROJEKTA:
PODRAVSKA BRZA CESTA dionica: KOPRIVNICA - VIROVITICA	
SADRŽAJ: PREGLEDNA SITUACIJA NA TOPOGRAFSKOJ KARTI od km 38+800,00 do km 53+434,30	
PROJEKTANT: MARKO JEŽIČIĆ, dipl. ing. građ.	MERSKI: 1:25000
Hrvatska Općina Županijski Gradovi Marko Ježić dipl. ing. građ. Odjel za inženjersko građevinarstvo G 3427	MESTO I DATUM: Zagreb, travanj 2017.
SURADNIK: IVAN TURKALIĆ, mag. ing. arh.	BROJ PROJEKTA: 3003/16
OPĆINA DEKUPRIRANA: P45 - III - 3003/16 - 2.2.1.4.	DOKUMENT: 2.2.1.4.



REPUBLIKA HRVATSKA
VIROVITIČKO - PODRAVSKA ŽUPANIJA
Upravni odjel za gospodarstvo, poljoprivredu i
europske fondove

REPUBLIKA HRVATSKA	
VIROVITIČKO-PODRAVSKA ŽUPANIJA	
OPĆINA ŠPIŠIĆ BUKOVICA	
KLASA: 350-02/18-01/07	12.04.2018.
URBROJ: 2189-1-03/04-18-2	
350-01/16-01/01	
URBROJ: 2189-18-69	PRIL. VRIJ.

KLASA: 350-02/18-01/07
URBROJ: 2189/1-03/04-18-2
U Virovitici 10. travnja 2018.

OPĆINA ŠPIŠIĆ BUKOVICA

VINOGRADSKA 4
33404 ŠPIŠIĆ BUKOVICA

PREDMET: Dostava prijedloga za izradu III. Izmjena i dopuna PPUO-a Općine Špišić Bukovica
- dostavlja se

Poštovani,

Nastavno na vaš zahtjev za davanje prijedloga za izradu nacrtu III. Izmjena i dopuna Prostornog plana uređenja Općine Špišić Bukovica KLASA:350-01/16-01/01, UR.BROJ: 2189/06-04-18-62 od 19. ožujka 2018. godine dajemo sljedeće mišljenje:

Temeljem članka 90. Zakona o prostornom uređenju (NN 153/13), obavještavamo Vas da nemamo posebnih zahtjeva na izradu nacrtu III. Izmjena i dopuna Prostornog plana uređenja Općine Špišić Bukovica.



REPUBLIKA HRVATSKA
VIROVITIČKO - PODRAVSKA ŽUPANIJA
OPĆINA ŠPIŠIĆ BUKOVICA
ŠPIŠIĆ BUKOVICA
Jedinstveni upravni odjel

33000 VIROVITICA,
Kralja Petra Krešimira IV 30

Tel.: 033 / 722-714,
Fax: 033 / 725-400,

Internet: www.virkom.hr
E-mail: virkom@virkom.hr

MB: 3435709; OIB: 55802054231

Ur. broj: 01/01-17-1617

U Virovitici, 05. 01. 2018.

PREDMET: Posebni uvjeti

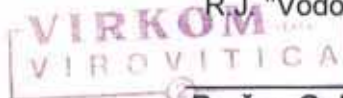
Temeljem Vašeg dopisa Klasa: 350-01/16-01/01, URBROJ: 2189/06-04-18-62 od 19.03.2018. o izradi III. Izmjene i dopune Prostornog plana uređenja općine Špišić Bukovica i to:

- Odvodnja otpadnih voda naselja Kapela Dvor i Turanovac u općini Lukač spojiti na sustav odvodnje u općini Špišić Bukovica u naselju Bušetina
- Odvodnj otpadnih voda u općini Špišić Bukovica i to naselja Rogovac, Bušetina i Okrugljača spojiti na BU u naselju Okrugljača
- Odvodnj otpadnih voda u općini Špišić Bukovica i to naselja Ulice Bukovački Vinogradi i naselja Vukosavljevica i Lozan spojiti na sustav odvodnje u naselju Špišić Bukovica

Sa štovanjem!

RUKOVODITELJ:

R. J. "Vodovod i kanalizacija"



Dražen Golub, dipl.ing.građ.

REPUBLIKA HRVATSKA VIROVITIČKO-PODRAVSKA ŽUPANIJA OPĆINA ŠPIŠIĆ BUKOVICA			
PRIMLJENO:	05. 01. 2018.		
KLASA:	OPB.	IED.	
350-01/16-01/01			
URBROJ:	PRIL.	VRIJ.	
353-18-68			



REPUBLIKA HRVATSKA
URED DRŽAVNE UPRAVE U
VIROVITIČKO-PODRAVSKOJ ŽUPANIJI
SLUŽBA ZA GOSPODARSTVO I
IMOVINSKO-PRAVNE POSLOVE
Odjel za gospodarstvo

KLASA: 350-01/18-01/03
URBROJ: 2189-02-01/1-18-2

Virovitica, 30. ožujka 2018. godine

REPUBLIKA HRVATSKA VIROVITIČKO-PODRAVSKA ŽUPANIJA OPĆINA ŠPIŠIĆ BUKOVICA		
PRIL. JED.	30.03.2018.	
KLASA:	350-01/18-01/01	
URBROJ:	2189-18-61	
PRIL.	VRIJ.	

VIROVITIČKO-PODRAVSKA ŽUPANIJA
OPĆINA ŠPIŠIĆ BUKOVICA
VINOGRADSKA 4
33404 ŠPIŠIĆ BUKOVICA

PREDMET: Prijedlog za izradu III. Izmjene i dopune PPUO-a
Općine Špišić Bukovica
- očitovanje - dostavlja se

Veza: Vaš dopis KLASA: 350-01/16-01/01, URBROJ: 2189/06-04-18-62 od 19.03.2018.

Vezano uz Vaš zahtjev da ovaj Ured u postupku III. Izmjene i dopune PPUO-a Općine Špišić Bukovica dostavi svoje prijedloge za izradu istog, nakon uvida u dostavljenu ODLUKU o izradi III. Izmjene i dopune Prostornog plana uređenja Općine Špišić Bukovica, očitujemo se kako slijedi:

*Ured državne uprave u Virovitičko-podravskoj županiji, Služba za gospodarstvo i imovinsko-pravne poslove, Virovitica, **n e m a** prijedloge za izradu istog.*



Voditeljica Odjela za gospodarstvo
Branka Bukvić-Strajher, dipl. ing.rud.

- C.o.
1. Sastav - ovdje,
2. Pismohrana - ovdje. –



REPUBLIKA HRVATSKA
VIROVITIČKO-PODRAVSKA ŽUPANIJA

Upravni odjel za prostorno uređenje,
graditeljstvo, komunalne poslove
i zaštitu okoliša



REPUBLIKA HRVATSKA VIROVITIČKO-PODRAVSKA ŽUPANIJA OPĆINA ŠPIŠIĆ BUKOVICA	
PRIMLJENO:	11.06.2018.
KLASA:	ORIG. JEL.
350-01/16-01/01	
URBROJ:	2189-18-79
	PR. TVRIJ.

KLASA: 350-02/18-01/06
URBROJ: 2189/1-08/3-18-2
Virovitica, 8. lipnja 2018. god.

OPĆINA ŠPIŠIĆ BUKOVICA
Vinogradska 4
33 405 Špišić Bukovica

PREDMET: III. Izmjene i dopune Prostornog plana uređenja Općine Špišić Bukovice,
zahtjevi za izradu,
- dostavljaju se

Upravni odjel za prostorno uređenje, graditeljstvo, komunalne poslove i zaštitu okoliša Virovitičko-podravске županije zaprimio je Vaš zahtjev za dostavu zahtjeva za izradu III. Izmjena i dopuna Prostornog plana uređenja Općine Špišić Bukovice.

Na temelju traženog dostavljamo slijedeće.

Sukladno članku 179. Zakona o održivom gospodarenju otpadom („Narodne novine” br: 94/13 i 73/17), jedinice lokalne samouprave dužne su u dokumentima prostornog uređenja odrediti područja za građenje građevina za gospodarenje otpadom od *lokalnog značaja*.

Od lokalnog značaja za područje jedinice lokalne samouprave je reciklažno dvorište koje mora biti smješteno u jednoj od navedenih zona u dokumentima prostornog uređenja:

- izvan naselja na izdvojenom građevinskom području gospodarsko – proizvodne namjene
- unutar naselja na površinama gospodarske namjene – proizvodne, pretežito industrijske i na površinama poslovne namjene – komunalno servisne
- na području određenom za gospodarenje otpadom

Isto tako skrećemo pažnju vezano za provedene postupke ozakonjenja zgrada sukladno Zakonu o postupanju s nezakonito izgrađenim zgradama („Narodne novine” broj 86/12, 143/13 i 65/17). Upućujemo Vas na potrebu izmjena granica građevinskog područja u grafičkom dijelu i važećih odredbi vezanih za građevne čestice, a radi mogućnosti utvrđivanja građevne čestice za ozakonjene zgrade.

Sa poštovanjem,

DOSTAVITI

1. Naslovu
2. Pismohran





REPUBLIKA HRVATSKA
MINISTARSTVO ZAŠTITE OKOLIŠA
I ENERGETIKE

10000 Zagreb, Radnička cesta 80,
tel: +385 1 3717 111, faks: +385 1 4866 100

Uprava za zaštitu prirode

KLASA: 612-07/18-57/129

URBROJ: 517-07-2-2-18-2

Zagreb, 13. lipnja 2018.

REPUBLIKA HRVATSKA VIROVITIČKO-PODRAVSKA ŽUPANIJA OPĆINA ŠPIŠIĆ BUKOVICA		
PRIMLJENO:	21.06.2018.	
KLASA:	35002/1600/09	
URBROJ:	517-18-75	PRIL. VRIJ.

VIROVITIČKO-PODRAVSKA ŽUPANIJA
OPĆINA ŠPIŠIĆ BUKOVICA
Jedinstveni upravni odjel

Vinogradska 4
33404 Špišić Bukovica

PREDMET: III. Izmjene i dopune Prostornog plana uređenja Općine Špišić Bukovica,
- očitovanje, daje se

Nastavno na vaš dopis za dostavu zahtjeva (podataka, planskih smjernica i propisanih dokumenata) iz područja zaštite prirode potrebnih za izradu Izmjena i dopuna Prostornog plana uređenja Općine Špišić Bukovica u Virovitičko-podravskoj županiji, sukladno članku 90. Zakona o prostornom uređenju (Narodne novine, broj 153/2013 i 65/2017) Ministarstvo zaštite okoliša i energetike, Uprava za zaštitu prirode se očituje kako slijedi.

Stupanjem na snagu Zakona o izmjenama i dopunama Zakona o zaštiti prirode (Narodne novine, broj 15/2018) ova Uprava nema zakonsku pretpostavku za izdavanje uvjeta zaštite prirode u Zakonu o zaštiti prirode (Narodne novine, broj 80/2013 i 15/2018).

Sukladno članku 45. Zakona o zaštiti prirode ocjena prihvatljivosti strategije, plana i programa provodi se tijekom izrade nacrti prijedloga strategije, plana i programa, a prije utvrđivanja konačnog prijedloga i upućivanja u postupak donošenja, što se odnosi i na prostorne planove. Člankom 46. Zakona o zaštiti prirode propisana je nadležnost za provedbu postupka ocjene prihvatljivosti strategija, planova i programa za ekološku mrežu, dok je člankom 112. Zakona o izmjenama i dopunama Zakona o zaštiti prirode propisano da Upravno tijelo preuzima poslove iz članka 46. stavka 2. Zakona o zaštiti prirode na dan 30. lipnja 2018. godine, a da do tog roka te poslove obavlja Ministarstvo.

Sukladno članku 48. stavcima 8. i 11. Zakona o zaštiti prirode, ukoliko se radi o strategiji, planu ili programu u čijem se obuhvatu nalaze zaštićena područja, strogo zaštićene divlje vrste i/ili ugroženi i rijetki stanišni tipovi za koje nisu izdvojena područja ekološke mreže, Ministarstvo ili Upravno tijelo (nakon 30. lipnja 2018. godine) u skladu sa nadležnostima propisanim člankom 46. Zakona o zaštiti prirode izdaje uvjete zaštite prirode u sklopu postupka prethodne ocjene prihvatljivosti strategije, plana i programa za ekološku mrežu.

POMOĆNIK MINISTRA



Dostavlja se:

1. Naslovu
2. U spis predmeta - ovdje



INDUSTRIJA NAFTE, d.d.

ISTRAŽIVANJE I PROIZVODNJA NAFTE I PLINA
Razrada poljaLovinčićeva 4
10 000 ZagrebTel: 385 1 645 0558
Fax: 385 1 645 2522

Naš znak - Re: 50308575/22-03-18/0998-125/AK

Datum - Date: 26. ožujka 2018.

REPUBLIKA HRVATSKA VIROVITIČKO-PODRAVSKA ŽUPANIJA OPĆINA ŠPIŠIĆ BUKOVICA		
PRIMLJENO:	03.04.2018.	
KLASA:	OPĆ. JED.	
URBROJ:	350-01/16-01/01	
	353-18-66	PRIL. VRIJ.

REPUBLIKA HRVATSKA
VIROVITIČKO-PODRAVSKA
ŽUPANIJA
Općina Špišić Bukovica
Jedinstveni upravni odjelVinogradska 4,
33 404 ŠPIŠIĆ BUKOVICA**PREDMET: III. IZMJENE I DOPUNE PROSTORNI PLAN UREĐENJA
OPĆINE ŠPIŠIĆ BUKOVICA**
- dostava zahtjeva -

Na temelju Vašeg dopisa KLASA: 350-01/16-01/01, URBROJ: 2189/06-04-18-62 od 19. ožujka 2018. godine, zaprimljenog u ovaj ured 22. ožujka 2018. godine dostavljamo Vam zahtjeve (podatke, planske smjernice i propisane dokumente) iz našeg djelokruga rada, a u svezi izrade III. Izmjena i dopuna Prostornog plana uređenja Općine Špišić Bukovica.

Unutar administrativnih granica Općine Špišić Bukovica nalazi se eksploatacijska polja ugljikovodika (EPU) „Stari Gradac“ i „Gakovo“ na kojima je INA, d.d. nositelj odobrenja za EPU (pripadajuće rješenje Ministarstva u privitku) kao i istražni prostor ugljikovodika »DR-02« odnosno sukladno Zakonu o istraživanju i eksploataciji ugljikovodika - ovlaštenik koncesije te planirani i postojeći naftno-rudarski objekti i postrojenja,

U grafičkom obliku na karti i digitalno na CD-u dostavljamo Vam prikazane novoutvrđene granice eksploatacijskih polja ugljikovodika (EPU) „Stari Gradac“ i „Gakovo“ sa svim planiranim i postojećim naftno-rudarskim objektima i postrojenjima u nadležnosti INA d.d., Istraživanje i proizvodnja nafte i plina te granice istražnog prostora ugljikovodika »DR-02«.

Važno je istaknuti planiranu trasu budućeg plinovoda DN300/70 PS Dravica – PIS IP Kalinovac koji svakako treba biti u tekstualnom i grafičkom prikazu Prostornog plana.

Naši posebni uvjeti na osnovu propisanih dokumenata, odnose se na sigurnosni pojas od 100 m lijevo i desno od naših cjevovoda unutar kojega je potrebno zatražiti uvjete prilikom bilo kakvih zahvata u tom prostoru. Posebnim uvjetima određujemo zaštitne pojase oko naših instalacija, a u cilju sigurnosti ljudi i objekata u kojima žive ili borave ljudi. Zaštitne pojase definiramo prilikom izdavanja posebnih uvjeta kod gradnje stabilnih objekata koji nisu u funkciji naših instalacija.

Zaštitni pojasi ovise o promjeru i radnom tlaku cjevovoda, a generalno zaštitni pojas iznosi 30 m lijevo i desno od osi cjevovoda (plinovod, naftovod i produktovod). Unutar zaštitnog pojasa zabranjeno je graditi stabilne objekte namijenjene stalnom ili privremenom boravku ljudi, odnosno objekte koji nisu u funkciji proizvodnje nafte i plina. Oko izgrađene bušotine zaštitna i požarna

INA, d.d.Avenija Većeslava Holjevca 10
10 002 Zagreb p.p. 555
Hrvatska - Croatia
Telefon - Telephone +385(1)6450000
Faks - Fax + 385(1)6452100

Banka - Bank

Pliedna banka Zagreb d.d.
Raiffeisenbank Austria d.d.
Zagrebačka banka d.d.
Societe Generale - Špišićka banka d.d.
OTP banka Hrvatska d.d.
Erste Steiermärkische Bank d.d.
Iberbank d.d.
NATIXIS
UniCredit Bank Austria AG

BNP Paribas (Suiss) SA

ING Bank NV

Credit Agricole (Suiss) SA

Adresa - Address

Rakitiška cesta 50, 10000 Zagreb
Petrićeva 59, 10000 Zagreb
Ing bank Josefa Jelačića 10, 10000 Zagreb
R. Boljkovića 16, 21000 Split
Domovinskog rata 3, 23000 Zadar
Jadranski trg 3a, 51000 Rijeka
Varšavska 9, 10000 Zagreb
Avenue Pierre Mendès 30, 75013 Paris
Schottengasse 6-8, A-1010 Wien

Place de Hollande 2, Case Postale 5060 1211 Geneva 11

PO BOX 1800, 1000 BV Amsterdam

4 quai General - Guitan, CH 1204

IBAN broj - IBAN Number

HR92 2340 0291 1000 2290 2
HR10 2484 0281 1006 1948 3
HR62 2390 0001 1013 0369 6
HR81 2330 0031 1002 0454 6
HR96 2407 0001 1001 5214 9
HR34 2402 0001 1006 8111 4
HR75 2503 0071 1000 6218 3
FR76 3007 59999 27 021 672 000 59
AT21 1200 0528 4400 3465 (EUR)
AT81 1200 0528 4400 3467 (USD)
CH95 0868 6001 0887 4000 2 (EUR)
CH25 0868 6001 0887 4000 1 (USD)
NL98 INGB 0650 7815 38 (EUR)
NL23 INGB 0020 0370 90 (USD)
CH96 0174 1016 2235 0000 1

Trgovački sud u Zagrebu

Commercial Court in Zagreb
MBS: 080000604

Uplaćen temeljni kapital - Paid capital stock

9.000.000,00 kn - HRK

Broj izdanih dionica / Nominalna vrijednost

No. of issued shares / Nominal value

10.000.000 / 900,00 kn - HRK

Matični broj - Reg. No. 3586243

OIB - 27759560625

PDV identifikacijski broj / VAT identification

number HR27759560625

Predsjednik i članovi Uprave / President and members of the Management Board:
Zoltán Áldott, Niko Dalić, Gábor Horváth, Ivan Kresić, Davor Mayer, Péter Ratatits
Predsjednik Nadzornog odbora / President of the Supervisory Board: Damir Vandelić

zona iznosi u polumjeru 30 m od osi bušotine. Za trajno napuštenu bušotinu sigurnosna zona, u kojoj je zabranjeno graditi objekte za život ili boravak ljudi, iznosi u polumjeru 3 m od osi bušotine. Uz primjenu posebnih mjera zaštite, zaštitni pojas za cjevovode može biti:

- za promjer cjevovoda do 125 mm – 10 m;
- za promjer cjevovoda od 125 mm do 300 mm – 15 m;
- za promjer cjevovoda od 300 mm do 500 mm – 20 m;
- za promjer cjevovoda veći od 500 mm – 30 m.

U zelenom pojasu širokom 5 m lijevo i desno od osi cjevovoda zabranjeno je saditi biljke čije korijenje raste dublje od 1 m, odnosno za koje je potrebno obrađivati zemljište dublje od 0,5 m. Kod paralelnog vođenja infrastrukturnih instalacija (kanalizacija, vodovod, plinovod, električni kablovi, telefonski kablovi i ostalo) s našim instalacijama minimalna međusobna udaljenost mora biti 5 m računajući od vanjskog ruba infrastrukturnih instalacija do vanjskog ruba naših instalacija.

Na mjestima križanja infrastrukturnih instalacija s našim instalacijama iste obavezno treba postaviti ispod naših instalacija. Vertikalna udaljenost mora biti najmanje 0,5 m računajući od donje kote našeg cjevovoda do gornje kote cjevovoda ili kabela koji se polaže. Kut križanja mora biti između 90° i 60°. Iznad mjesta križanja obavezno se postavlja pocinčana rešetka kao oznaka da ispod postojećeg cjevovoda prolazi najmanje još jedan cjevovod ili kabel.

Na mjestima križanja i paralelnog hoda prometnica, željezničkih pruga, vodotoka, kanalske mreže i dr. s našim instalacijama međusobna udaljenost definirana je posebnim propisima i sastavni je dio posebnih uvjeta.

Zaštitni sigurnosni prostor oko pojedinih građevina i instalacija određen je: **Zakonom o osnovama sigurnosti transporta naftovodima i plinovodima (Sl. list 26/85)**, **Zakonom o rudarstvu (NN 75/09 i 49/11)**, **Pravilnikom o tehničkim normativima pri istraživanju i eksploataciji nafte, zemnih plinova i slojnih voda (Sl. list 43/79)** i **Pravilnikom o tehničkim uvjetima i normativima za siguran transport tekućih i plinovitih ugljikovodika magistralnim naftovodima i plinovodima te naftovodima za međunarodni transport (Sl. list 26/85)**.

Sretno!

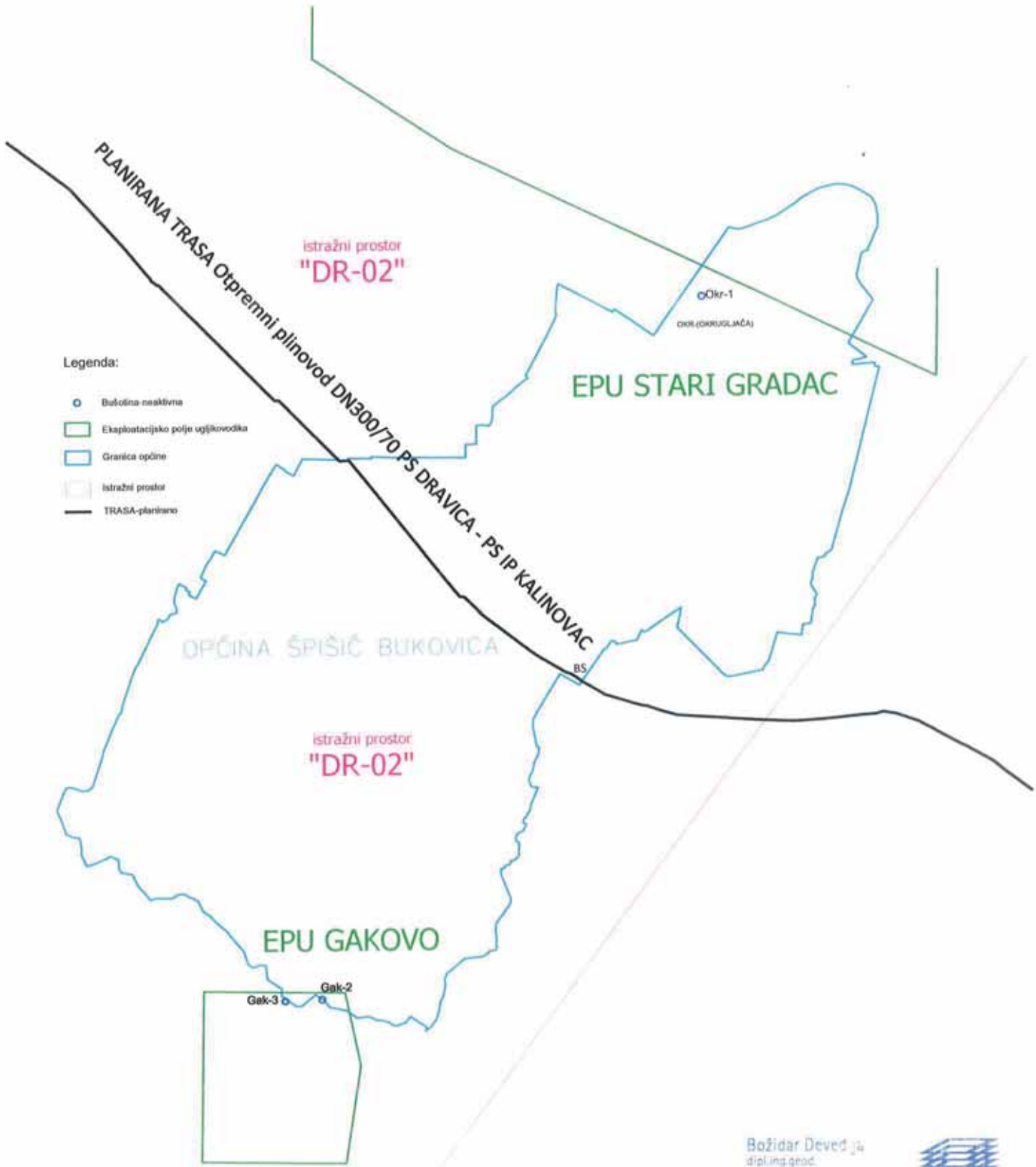
 Direktor Razrade polja,
Jerko Jelić-Balta
Jerko Jelić-Balta, dipl. ing.

U prilogu dostavljamo:

1. Pregledna karta Općine Špišić Bukovica sa ucrtanim naftno-rudarskim objektima i postrojenjima te novoutvrđenim granicama EPU „Stari Gradac“ i „Gakovo“ i istražni prostor ugljikovodika »DR-02«;
2. CD sa naftno-rudarskim objektima i postrojenjima te novoutvrđenim granicama EPU „Stari Gradac“ i „Gakovo“ i istražni prostor ugljikovodika »DR-02« na području Općine Špišić Bukovica u .dwg formatu i pripadajućim rješenjem Ministarstva u .pdf formatu;

Dostaviti:

1. Proizvodnja nafte i plina, direktorica, Davorka Tancer, dipl.ing.;
2. Proizvodna regija sjeverna Hrvatska, direktor, Vladimir Tišljar, dipl.ing.;
3. Odnosi s državnom i lokalnom upravom IPNP, direktor, Željko Tremac, dipl. ing.;
4. Arhiva, ovdje.



Legenda:

- Bušotina neaktivna
- Eksploatacijsko polje ugljikovodika
- Granica općine
- Istražni prostor
- TRASA-planirano

Božidar Devedžić
dipl.ing.geod.

Ovlašten inženjer geodetije

INA d.d.
Zagreb



Geo 387

REPUBLIKA HRVATSKA VIROVITIČKO-PODRAVSKA ŽUPANIJA OPĆINA ŠPIŠIĆ BUKOVICA		
PRIMLJENO:	27.07.18.	
KLASA:	ORIG. JED.	
	350-01/16-01/01	
URBROJ:	PRIL.	VRIJ.
	383-18-86	

KLASA: 350-05/16-01/285
URBROJ: 376-10-18-6
Zagreb, 25. srpnja 2018.

Republika Hrvatska
Virovitičko-podravska županija
Općina Špišić Bukovica
Vinogradska 4
33404 Špišić Bukovica

**Predmet: III. izmjene i dopune Prostornog plana uređenja Općine Špišić Bukovic
zahtjevi – smjernice za izradu**

Veza: Vaš dopis KLASA: 350-01/16-01/01, URBROJ: 2189/06-04-18-82 od 12. srpnja 2018.

Poštovani,

temeljem vašega zahtjeva obavještavamo vas da je prema odredbi čl. 3. Zakona o elektroničkim komunikacijama (NN br. 73/08, 90/11, 133/12, 80/13, 71/14 i 72/17; dalje: ZEK), elektronička komunikacijska infrastruktura, obavljanje djelatnosti elektroničkih komunikacijskih mreža i usluga, prostorno planiranje, gradnja, održavanje, razvoj i korištenje elektroničkih komunikacijskih mreža, elektroničke komunikacijske infrastrukture i druge povezane opreme te upravljanje i uporaba radiofrekvencijskog spektra, adresnog i brojevnog prostora, kao prirodno ograničenih općih dobara, od interesa su za Republiku Hrvatsku i da se prema odredbi iz čl. 25. st. 2. ZEK-a elektronička komunikacijska infrastruktura mora planirati u dokumentima prostornog uređenja. Temeljem odredbi čl. 25. st. 3. ZEK-a, Hrvatska regulatorna agencija za mrežne djelatnosti (dalje: HAKOM) u postupku donošenja dokumenata prostornog uređenja donosi prethodno mišljenje kojim se potvrđuje da se dokumentom prostornog uređenja uređuje gradnja elektroničke komunikacijske infrastrukture i druge povezane opreme u skladu s pravilnicima ZEK-a i u skladu s Uredbom o mjerilima razvoja elektroničke komunikacijske infrastrukture i druge povezane opreme (NN br. 131/12 i 92/15). Također, temeljem odredbi iz čl. 25. st. 11. ZEK-a, HAKOM utvrđuje i izdaje zahtjeve i mišljenja u postupku izrade i donošenja dokumenata prostornog uređenja.

Sukladno odredbama iz čl. 76. Zakona o prostornom uređenju (NN br. 153/13) prostorni plan općine određuje koridore infrastrukture značajne za grad, odnosno općinu, dakle određuje i koridore elektroničke komunikacijske infrastrukture. U skladu s prethodno navedenim zakonskim odredbama predmetni PPUO treba sadržavati smjernice za izgradnju nove i rekonstrukciju-širenje postojeće elektroničke komunikacijske infrastrukture kako slijedi:

Novu elektroničku komunikacijsku infrastrukturu za pružanje javnih komunikacijskih usluga putem elektroničkih komunikacijskih vodova, odrediti planiranjem koridora primjenjujući slijedeća načela:

- za gradove i naselja gradskog obilježja: podzemno u zoni pješačkih staza ili zelenih površina;
- za ostala naselja: podzemno i/ili nadzemno u zoni pješačkih staza ili zelenih površina;

- za međunarodno, magistralno i međumjesno povezivanje: podzemno slijedeći koridore prometnica ili željezničkih pruga. Iznimno kada je to moguće, samo radi bitnog skraćivanja trasa, koridor se može planirati i izvan koridora prometnica ili željezničkih pruga vodeći računa o pravu vlasništva.
- Za izgrađenu elektroničku komunikacijsku infrastrukturu za pružanje javnih komunikacijskih usluga putem elektroničkih komunikacijskih vodova planirati dogradnju, odnosno rekonstrukciju te eventualno proširenje radi implementacije novih tehnologija i/ili kolokacija odnosno potreba novih operatera, vodeći računa o pravu zajedničkog korištenja od strane svih operatera.
- Novu elektroničku komunikacijsku infrastrukturu za pružanje komunikacijskih usluga putem elektromagnetskih valova, bez korištenja vodova, odrediti planiranjem postave baznih stanica i njihovih antenskih sustava na antenskim prihvata na izgrađenim građevinama i rešetkastim i/ili jednocjevnim stupovima u gradovima, naseljima i izvan njih, bez detaljnog definiranja (točkastog označavanja) lokacija različito za:
 - gradove i gusto naseljena područja ili njihove dijelove i to posebno za brdovita i posebno za ravničasta područja;
 - ostala naselja i to posebno za brdovita i posebno za ravničasta područja;
 vodeći računa o mogućnosti pokrivanja tih područja radijskim signalom koji će se emitirati radijskim sustavima smještenim na te antenske prijvate (zgrade i/ili stupove) uz načelo zajedničkog korištenja od strane svih operatera-koncesionara, gdje god je to moguće.

Prostorni planovi ne smiju sadržavati nazive tvrtki (operatera), uredaja i nazivlja kojima bi se moglo narušiti pravo na ravnopravno tržišno natjecanje.

Podatke o postojećoj elektroničkoj komunikacijskoj infrastrukturi u zoni obuhvata plana kao i podatke o pokrivenosti područja radijskim signalom operatera pokretnih komunikacija, projektant-planer prikuplja od nadležnog ureda za katastar, operatera za pružanje elektroničkih komunikacijskih usluga uz uporabu radiofrekvencijskog spektra i operatera za pružanje elektroničkih komunikacijskih usluga putem elektroničkih komunikacijskih vodova. Popis u prilogu.

Prije prihvaćanja Konačnog prijedloga PPU-a, nositelj izrade dužan je pribaviti mišljenje HAKOM-a.

S poštovanjem,

v.d. RAVNATELJA

HRVATSKA REGULATORNA AGENCIJA *mr.sc. Miran Gosta*
 ZA MREŽNE DJELATNOSTI
 Roberta Frangeša Mihanovića 9
 5 Z A G R E B

Privitak (1)

1. Popis operatera

Dostaviti:

1. Naslovu preporučeno

POPIS OPERATORA ZA PRUŽANJE ELEKTRONIČKIH KOMUNIKACIJSKIH USLUGA PUTEM ELEKTRONIČKIH
KOMUNIKACIJSKIH VODOVA

1	HRVATSKI TELEKOM d.d. Regija 1	Kupska 2	10000 Zagreb	01/4918658	Marjana Tudman HT.polozaj.EKI@t.ht.hr
	HRVATSKI TELEKOM d.d. Regija 2	Vinkovačka 19	21000 Split	021/351803	Mirela Domazet HT.polozaj.EKI@t.ht.hr
	HRVATSKI TELEKOM d.d. Regija 3	Narodnog doma 2b	52000 Pazin	052/621477	Kosta Lukčić HT.polozaj.EKI@t.ht.hr
	HRVATSKI TELEKOM d.d. Regija 4	K.A. Stepinca 8b	31000 Osijek	031/233124	Mladen Kuhar HT.polozaj.EKI@t.ht.hr
2	OT-OPTIMA TELEKOM d.d.	Bani 75a, Zagreb	10010 Zagreb	01 5554 559	Odsjek za upravljanje mrežnom infrastrukturom Web sučelje: https://eki-izjave.optinet.hr
3	VIPnet d.o.o.	Vrtini put 1, Zagreb	10000 Zagreb	01/4691 884	Odjel fiksne pristupne mreže infrastruktura@vipnet.hr

**POPIS KONCESIONARA ZA PRUŽANJE ELEKTRONIČKIH KOMUNIKACIJSKIH
USLUGA UZ UPORABU RF SPEKTRA**

	NAZIV KONCESIONARA	ADRESA	KONTAKT OSOBA	TEL/FAX	E-MAIL
1.	TELE2 d.o.o.	Ul. grada Vukovara 269d ZAGREB	MARIJANA GRUBEŠIĆ	tel: 01/ 6328 346 095/ 6328 346	marijana.grubesc@tele2.com
2.	HRVATSKI TELEKOM d.d.	Roberta Frangeša Mihanovića 9 10 000 ZAGREB	IVO MILAT	tel: 01/ 4983 040 098 206 209	ivo.milat@t.ht.hr
3.	VIPnet d.o.o.	Vrtni put 1 ZAGREB	DAMIR DIJANIĆ	tel: 021/ 4691 810 091/ 4691 810	d.dijanic@vipnet.hr



REPUBLIKA HRVATSKA
MINISTARSTVO KULTURE

Uprava za zaštitu kulturne baštine
Konzervatorski odjel u Požegi

Klasa: 612-08/18-10/0173
Urbroj: 532-04-02-07/4-18-2
Požega, 27. ožujka 2018. god.

REPUBLIKA HRVATSKA VIROVITIČKO-PODRAVSKA ŽUPANIJA OPĆINA ŠPIŠIĆ BUKOVICA		
PRIMLJENO:	23. 04. 2018.	
KLASA:	350-01/16-01/01	
URBROJ:	PRIL.	VRIJ.
532-18-65		

OPĆINA ŠPIŠIĆ BUKOVICA
Jedinstveni upravni odjel
Vinogradska 4, 33404 Špišić Bukovica

PREDMET: Izrada III. Izmjena i dopuna PPUO Špišić Bukovica
- dostava podataka

Vezano uz Vaše traženje, Klasa: 350-01/16-01/01 od 19. ožujka ove god., zaprimljeno 23. ožujka ove god., dostavljamo Vam ažuriranu preglednu tabelu i sustav mjera zaštite arheoloških lokaliteta na području općine Špišić Bukovica, u prilogu ovog dopisa te u digitalnom obliku putem e-maila. Navedene podatke i smjernice molimo uzeti u obzir prilikom izrade III. izmjena i dopuna predmetnog prostornog plana. U svemu ostalom ostaje na snazi konzervatorska podloga iz 2003. god.

S poštovanjem,

Po ovlasti ministrice:
Pročelnik

dr. sc. Žarko Španiček

Pregledna tabela arheoloških lokaliteta na području općine Špišić Bukovica

br.	naselje	naziv kulturnog dobra	adresa / k.o., k.č. br.	vrsta kulturnog dobra	klasifikacija prema registru	status
1.	BUŠETINA	„GRUNT“, prapovijesno, antičko, srednjovjekovno i novovjekovno nalazište	Sjeverozapadno od Bušetine, na desnoj strani ceste prema Rogovcu	Nepokretno, pojedinačno	Kopneno arheološko nalazište	E
2.	BUŠETINA	„KONAKI“, prapovijesno, antičko, srednjovjekovno i novovjekovno nalazište	U sjeveroistočnom dijelu Bušetine, kod cikve sv. Marije	Nepokretno, pojedinačno	Kopneno arheološko nalazište	E
3.	LOZAN	Arheološko nalazište „LENDAVA“, srednjovjekovno gradište	k. o. Lozan, k. č. br. 966/31, 966/30, 966/29, 966/28, 966/5	Nepokretno, pojedinačno	Kopneno arheološko nalazište	Z- 6454
1.	ŠPIŠIĆ BUKOVICA	„VAROŠINA“, srednjovjekovno nalazište	Trasa A13, dionica Bjelovar – Virovitica (AN 43)	Nepokretno, pojedinačno	Kopneno arheološko nalazište	PR
2.	ŠPIŠIĆ BUKOVICA	„GRADINA“, srednjovjekovno nalazište	Trasa A13, dionica Bjelovar – Virovitica (AN 44)	Nepokretno, pojedinačno	Kopneno arheološko nalazište	PR
3.	ŠPIŠIĆ BUKOVICA	„SKRESNI BREG“, srednjovjekovno nalazište	Trasa A13, dionica Bjelovar – Virovitica (AN 45)	Nepokretno, pojedinačno	Kopneno arheološko nalazište	PR
4.	ŠPIŠIĆ BUKOVICA	„ZIDINE“, srednjovjekovno nalazište	Trasa A13, dionica Bjelovar – Virovitica (AN 46)	Nepokretno, pojedinačno	Kopneno arheološko nalazište	PR
5.	ŠPIŠIĆ BUKOVICA	„BERAK“, brončanodobno i srednjovjekovno nalazište	Trasa A13, dionica Bjelovar – Virovitica (AN 47)	Nepokretno, pojedinačno	Kopneno arheološko nalazište	PR
6.	ŠPIŠIĆ BUKOVICA	„LENDAVA“, mladežljeznodobno, antičko i srednjovjekovno nalazište	Trasa A13, dionica Bjelovar – Virovitica (AN 48)	Nepokretno, pojedinačno	Kopneno arheološko nalazište	PR
7.	ŠPIŠIĆ BUKOVICA	„LJEŠČARA“, prapovijesno nalazište	Trasa A13, dionica Bjelovar – Virovitica (AN 49)	Nepokretno, pojedinačno	Kopneno arheološko nalazište	PR

4.	ŠPIŠIĆ BUKOVICA	Arheološka zona „MALI ZAGREB“, kasnobrončanodobno naselje i groblje	k. o. Špišić Bukovica, k. č. br. 3178/1, 3178/2, 3177/1, 3177/2, 3176, 3175, 3174, 3173, 3172/2, 3172/1, 3172/3, 3171/1, 3171/2, 3203/1, 3204, 3205/1 i 3205/2 (gruntno stanje 3205), 3206/1, 3206/2, 3207/1, 3207/2, 3208/1, 3208/2, 3208/3, 3208/4, 3209/1, 3209/2, 3209/3, 3209/4, 3209/5, 3214, 3215/1, 3215/2, 3215/3, 3216/1, 3216/2, 3217, 3218, 3219, 3220, 3221, 3222, 3223/1, 3223/2, 3224, 3244, 3247/1, 3248, 3254/1, 3254/2, 3243, 3242, 3241, 3240, 3239, 3238, 3237, 3236, 3235, 3234, 3233/1, 3233/2, 3232, 3229, 3228, 3225/1	Nepokretno, cjelina	Kopnena arheološka zona	Z-6436
5.	ŠPIŠIĆ BUKOVICA	NOVO SELO, kbr. 31 i 72-74, arheološko nalazište	Novo Selo, kbr. 31 i 72-74,	Nepokretno, pojedinačno	Kopneno arheološko nalazište	E
8.	VUKOSAVLJEVICA	„SKRESNI BREG 1“, kasnosrednjovjekovno nalazište	Trasa A13, dionica Bjelovar – Virovitica (AN 39)	Nepokretno, pojedinačno	Kopneno arheološko nalazište	PR
9.	VUKOSAVLJEVICA	„SKRESNI BREG 2“, srednjovjekovno nalazište	Trasa A13, dionica Bjelovar – Virovitica (AN 40)	Nepokretno, pojedinačno	Kopneno arheološko nalazište	PR
10.	VUKOSAVLJEVICA	„SKRESNI BREG 3“, brončanodobno i srednjovjekovno nalazište	Trasa A13, dionica Bjelovar – Virovitica (AN 41)	Nepokretno, pojedinačno	Kopneno arheološko nalazište	PR
11.	VUKOSAVLJEVICA	„ZANOGA“, srednjovjekovno nalazište	Trasa A13, dionica Bjelovar – Virovitica (AN 42)	Nepokretno, pojedinačno	Kopneno arheološko nalazište	PR
12.	VUKOSAVLJEVICA	„RIMSKA CESTA“, antičko nalazište	3,5 km zapadno od Vukosavljevice, jugozapadno od željezničke pruge	Nepokretno, pojedinačno	Kopneno arheološko nalazište	E
13.	VUKOSAVLJEVICA	Dio antičke ceste	Vukosavljevica	Nepokretno, pojedinačno	Kopneno arheološko nalazište	E

Sustav mjera zaštite arheoloških lokaliteta na području općine Špišić Bukovica

Sukladno čl. 2. Zakona o zaštiti i očuvanju kulturnih dobara („NN“ 69/99, 151/03, 157/03, 87/09, 88/10, 61/11, 25/12, 136/12, 157/13, 152/14, 44/17), kulturna dobra od interesa su za Republiku Hrvatsku i uživaju njezinu osobitu zaštitu te predstavljaju nacionalno blago. Na sva kulturna dobra na području općine Špišić Bukovica, pa tako i na arheološke lokalitete, primjenjive su odredbe navedenog Zakona.

Prilikom planiranja građevinskih i drugih radova na području zaštićenih (Z) arheoloških lokaliteta potrebno je postupati u skladu s čl. 60.-64. Zakona, te ovisno o vrsti zahvata ishoditi posebne uvjete, odnosno prethodno odobrenje nadležnog Konzervatorskog odjela. Detaljne mjere zaštite za pojedino zaštićeno kulturno dobro određene su rješenjem o njegovoj trajnoj zaštiti.

Arheološka nalazišta otkrivena na trasi A13 predložena su za zaštitu (PR). Mjere njihove zaštite, neovisno o donošenju rješenja o preventivnoj zaštiti, određene su u sklopu Studije o utjecaju na okoliš koju je izradila tvrtka Hidroelektra-projekt d.o.o. iz Zagreba u studenom 2011. god., uključujući naknadne izmjene radi korekcije trase u listopadu 2012. god. Navedene mjere uključuju provođenje probnih sondiranja te zaštitnih arheoloških istraživanja prije izgradnje ceste, kao i stalnog arheološkog nadzora tijekom svih zemljanih radova. Mjere se odnose na izgradnju spomenute prometnice, a ukoliko se na području nalazišta predloženih za zaštitu planiraju drugi građevinski radovi, o njima je potrebno obavijestiti nadležni Konzervatorski odjel radi osiguravanja arheološkog nadzora.

Prije izvođenja građevinskih i drugih zemljanih radova na području evidentiranih (E) kulturnih dobara preporučuje se zatražiti stručno mišljenje nadležnog Konzervatorskog odjela.

Ako se kod izvođenja građevinskih ili drugih radova na preostalom području općine Špišić Bukovica zatekne arheološko nalazište ili nalazi, izvođač je dužan radove prekinuti te o nalazu bez odgađanja obavijestiti nadležni Konzervatorski odjel (čl. 45. Zakona).

O svim slučajnim pokretnim ili nepokretnim arheološkim nalazima koji se primijete na području općine Špišić Bukovica, na površini zemlje, pod zemljom ili pod vodom, neophodno je obavijestiti nadležni Konzervatorski odjel, a predmete predati područnom muzeju.

Arheološka istraživanja mogu se provoditi samo na temelju odobrenja koje rješenjem daje nadležno tijelo, Konzervatorski odjel u Požegi, u skladu s čl. 47. te u vezi s čl. 6. st. 1. t. 9. Zakona. Prema Pravilniku o arheološkim istraživanjima („NN“ 102/10), pod arheološkim istraživanjima podrazumijevaju se arheološka iskopavanja (sustavno, zaštitno, revizijsko, probno i arheološki nadzor), arheološki pregledi terena (rekognosciranje i reambulacija) te nedestruktivne metode (geofizička istraživanja i aeroarheologija tj. arheološka zračna fotografija).



KLASA: 612-07/18-22/36
URBROJ: 427-07-21-18-2
Zagreb, 23. travnja 2018.

REPUBLIKA HRVATSKA	
VIROVITIČKO-PODRavska ŽUPANIJA	
OPĆINA ŠPIŠIĆ	
PRIMLJENO:	26.04.2018.
KLASA:	350-01/16-01/01
URBROJ:	383-18-72
PRIL.	VRIJ.

OPĆINA ŠPIŠIĆ BUKOVICA
Jedinstveni upravni odjel
Vinogradska 4
33 404 Špišić Bukovica

PREDMET: III. Izmjene i dopune Prostornog plana uređenja Općine Špišić Bukovica
- očitovanje na poziv za dostavu zahtjeva, daje se

Veza: vaša KLASA: 350-01/16-01/01, URBROJ: 2189/06-04-18-62, od 19.03.2018.

Poštovani,

izvješćujemo vas da je, sukladno članku 20. stavku 1. Uredbe o osnivanju Hrvatske agencije za okoliš i prirodu („Narodne novine“, broj 72/2015), danom upisa navedene agencije u sudski registar (17. rujna 2015. godine) prestao s radom Državni zavod za zaštitu prirode, a njegove poslove je kao pravni slijednik preuzela Hrvatska agencija za okoliš i prirodu.

Temeljem vašeg dopisa (zaprimljen 22.03.2018.) kojim ste zatražili zahtjeve u postupku izrade III. Izmjena i dopuna Prostornog plana uređenja Općine Špišić Bukovica (u daljnjem tekstu: Plan), Hrvatska agencija za okoliš i prirodu očituje se kako slijedi.

Područje obuhvata Plana, razlozi izrade Plana te ciljevi i programska polazišta Plana odnose se na sustave odvodnje i pročišćavanja otpadnih voda naselja Bušetina, Okrugljača, Lozan i Vukosavljevica, odnosno na omogućavanje spajanja sustava odvodnje naselja Lozan i Vukosavljevica na sustav odvodnje naselja Špišić Bukovica te spajanja sustava odvodnje naselja Kapela Dvor i Turanovac na sustav odvodnje naselja Bušetina.

S obzirom na trenutnu nedefiniranost detaljnih lokacija realizacije razloga izrade Plana, pri analizi Plana sa stanovišta zaštite prirode u smislu prisutnih strogo zaštićenih vrsta, ugroženih i rijetkih staništa, zaštićenih područja i područja ekološke mreže analizirani su prostori naselja Bušetina, Okrugljača, Lozan i Vukosavljevica, koji se u predmetnom slučaju smatraju prostorima obuhvata Plana.

Za određivanje vrsta koje su temeljem Pravilnika o strogo zaštićenim vrstama („Narodne novine“, broj 144/2013 i 73/2016) određene kao strogo zaštićene, staništa koja su prema Pravilniku o popisu stanišnih tipova, karti staništa te ugroženim i rijetkim stanišnim tipovima („Narodne novine“, broj 88/2014) određena kao ugroženi i rijetki stanišni tipovi, područja koja su sukladno Zakonu o zaštiti prirode („Narodne novine“, broj 80/2013 i 15/2018) odnosno Zakonom o zaštiti prirode u vrijeme



KLASA: 612-07/18-22/36
URBROJ: 427-07-21-18-2
Zagreb, 23. travnja 2018.

REPUBLIKA Hrvatska	
VIROVITIČKO-PAŠIĆKOŽA I ŠIBENIKSKA ŽUPANIJA	
OPĆINA ŠPIŠIĆ	
PRIMLJENO:	26.04.2018.
KLASA:	KLAS. JED.
350-01/16-01/01	
URBROJ:	PRIL. VRIJ.
383-18-72	

OPĆINA ŠPIŠIĆ BUKOVICA
Jedinstveni upravni odjel
Vinogradska 4
33 404 Špišić Bukovica

PREDMET: III. Izmjene i dopune Prostornog plana uređenja Općine Špišić Bukovica
- očitovanje na poziv za dostavu zahtjeva, daje se

Veza: vaša KLASA: 350-01/16-01/01, URBROJ: 2189/06-04-18-62, od 19.03.2018.

Poštovani,

izvješćujemo vas da je, sukladno članku 20. stavku 1. Uredbe o osnivanju Hrvatske agencije za okoliš i prirodu („Narodne novine“, broj 72/2015), danom upisa navedene agencije u sudski registar (17. rujna 2015. godine) prestao s radom Državni zavod za zaštitu prirode, a njegove poslove je kao pravni slijednik preuzela Hrvatska agencija za okoliš i prirodu.

Temeljem vašeg dopisa (zaprimljen 22.03.2018.) kojim ste zatražili zahtjeve u postupku izrade III. Izmjena i dopuna Prostornog plana uređenja Općine Špišić Bukovica (u daljnjem tekstu: Plan), Hrvatska agencija za okoliš i prirodu očituje se kako slijedi.

Područje obuhvata Plana, razlozi izrade Plana te ciljevi i programska polazišta Plana odnose se na sustave odvodnje i pročišćavanja otpadnih voda naselja Bušetina, Okrugljača, Lozan i Vukosavljevica, odnosno na omogućavanje spajanja sustava odvodnje naselja Lozan i Vukosavljevica na sustav odvodnje naselja Špišić Bukovica te spajanja sustava odvodnje naselja Kapela Dvor i Turanovac na sustav odvodnje naselja Bušetina.

S obzirom na trenutnu nedefiniranost detaljnih lokacija realizacije razloga izrade Plana, pri analizi Plana sa stanovišta zaštite prirode u smislu prisutnih strogo zaštićenih vrsta, ugroženih i rijetkih staništa, zaštićenih područja i područja ekološke mreže analizirani su prostori naselja Bušetina, Okrugljača, Lozan i Vukosavljevica, koji se u predmetnom slučaju smatraju prostorima obuhvata Plana.

Za određivanje vrsta koje su temeljem Pravilnika o strogo zaštićenim vrstama („Narodne novine“, broj 144/2013 i 73/2016) određene kao strogo zaštićene, staništa koja su prema Pravilniku o popisu stanišnih tipova, karti staništa te ugroženim i rijetkim stanišnim tipovima („Narodne novine“, broj 88/2014) određena kao ugroženi i rijetki stanišni tipovi, područja koja su sukladno Zakonu o zaštiti prirode („Narodne novine“, broj 80/2013 i 15/2018) odnosno Zakonom o zaštiti prirode u vrijeme

proglašenja određena kao zaštićena, te područja ekološke mreže Republike Hrvatske (ekološke mreže Europske unije Natura 2000) proglašeni Uredbom o ekološkoj mreži („Narodne novine“, broj 124/2013 i 105/2015), korištena je Baza podataka Hrvatske agencije za okoliš i prirodu kao i drugi dostupni relevantni izvori, s naglaskom na recentnost i potvrđenost nalaza vrsta, glavne ekološke zahtjeve vrsta, utvrđenu rasprostranjenost vrsta, preciznost definiranja stanišnih tipova i točnost granica zaštićenih područja i područja ekološke mreže.

Za utvrđivanje ugroženih i rijetkih šumskih staništa korištena je Karta staništa Republike Hrvatske (OIKON d.o.o. Zagreb, 2004.), a za utvrđivanje ostalih ugroženih i rijetkih stanišnih tipova korištena je Karta prirodnih i poluprirodnih ne-šumskih kopnenih i slatkovodnih staništa Republike Hrvatske (Bardi, A.; Papini, P.; Quaglino, E.; Biondi, E.; Topić, J.; Milović, M.; Pandža, M.; Kaligarić, M.; Oriolo, G.; Roland, V.; Batina, A.; Kirin, T.; AGRISTUDIO s.r.l., TEMI s.r.l., TIMESIS s.r.l., HAOP, 2016.).

Svi prostorni digitalni (vektorski) podaci o ugroženim i rijetkim stanišnim tipovima, zaštićenim područjima i područjima ekološke mreže dostupni su putem servisa WMS (Web Map Service) i WFS (Web Feature Service) na Web portalu Informacijskog sustava zaštite prirode odnosno internetskoj stranici <http://www.biportal.hr>.

Tablica 1. Strogo zaštićene vrste na području obuhvata Plana

VRSTA - znanstveni naziv	VRSTA - hrvatski naziv	Napomena
MAMMALIA - SISAVCI		
<i>Barbastella barbastellus</i> (Schreber, 1774)	širokouhi mračnjak	
<i>Castor fiber</i> Linnaeus, 1758	dabar	
<i>Lutra lutra</i> (Linnaeus, 1758)	vidra	
<i>Muscardinus avellanarius</i> (Linnaeus, 1758)	puh orašar	
<i>Myotis dasycneme</i> (Boie, 1825)	močvarni šišmiš	
<i>Myotis myotis</i> (Borkhausen, 1797)	veliki šišmiš	
<i>Plecotus austriacus</i> (Fischer, 1829)	sivi dugoušan	
AVES - PTICE		
<i>Actitis hypoleucos</i> Linnaeus, 1758	mala prutka	
<i>Anas strepera</i> Linnaeus, 1758	patka kreketaljka	
<i>Aythya nyroca</i> (Güldenstädt, 1770)	patka njorka	
<i>Botaurus stellaris</i> (Linnaeus, 1758)	bukavac	
<i>Charadrius dubius</i> Scop., 1786	kulik sljepčić	
<i>Ciconia nigra</i> (Linnaeus, 1758)	crna roda	
<i>Columba oenas</i> Linnaeus, 1758	golub dupljaš	
<i>Erithacus rubecula</i> (Linnaeus, 1758)	crvendač	
<i>Haliaeetus albicilla</i> (Linnaeus, 1758)	štekavac	
<i>Hippolais icterina</i> (Vieillot, 1817)	žuti voljčić	
<i>Lymnocyptes minimus</i> (Brunnich, 1764)	mala šljuka	
<i>Milvus milvus</i> (Linnaeus, 1758)	crvena lunja	
<i>Merops apiaster</i> Linnaeus, 1758	pčelarica	
<i>Pernis apivorus</i> (Linnaeus, 1758)	škanjac osaš	
<i>Phalacrocorax pygmeus</i> (Pallas, 1773)	mali vranac	
<i>Serinus serinus</i> (Linnaeus, 1766)	žutarica	
<i>Scolopax rusticola</i> Linnaeus, 1758	šljuka	
<i>Sterna albifrons</i> Pallas, 1764	mala čigra	

REPTILIA - GMAZOVI		
<i>Emys orbicularis</i> (Linnaeus, 1758)	barska kornjača	
AMPHIBIA - VODOZEMCI		
<i>Bombina bombina</i> (Linnaeus, 1761)	crveni mukač	
<i>Bombina variegata</i> (Linnaeus, 1758)	žuti mukač	
PISCES - RIBE		
CEPHALASPIDIOMORPHI - PAKLARE		
<i>Eudontomyzon vladykovi</i> (= <i>Eudontomyzon danfordi</i>)	dunavska paklara	
ACTINOPTERYGII - ZRAKOPERKE		
<i>Carassius carassius</i>	karas	
<i>Cottus gobio</i>	peš	
<i>Gymnocephalus baloni</i>	Balonijev balavac	
<i>Gymnocephalus schraetzer</i>	prugasti balavac	
<i>Misgurnus fossilis</i>	piškur	
<i>Romanogobio kesslerii</i> (= <i>Gobio kesslerii</i>)	Keslerova krkušica	
<i>Romanogobio vladykovi</i> (= <i>Gobio albipinnatus</i>)	bjeloperajna krkušica	
<i>Umbra krameri</i>	crnka	
<i>Romanogobio uranoscopus</i> (= <i>Gobio uranoscopus</i>)	tankorepa krkušica	
<i>Sabanejewia balcanica</i> (= <i>Sabanejewia aurata</i>)	zlatni vijun	
<i>Zingel streber</i>	mali vretenac	
<i>Zingel zingel</i>	veliki vretenac	
LEPIDOPTERA - LEPTIRI		
<i>Apatura metis</i> Freyer, 1829	panonska preljevalica	
PLANTAE - BILJKE		
SPERMATOPHYTA - SJEMENJAČE		
<i>Chamaecytisus ratisbonensis</i> (Schaeff.) Rothm.	regensburška tila	
<i>Dianthus armeria</i> L.	čuperkasti karanfil	
<i>Dianthus armeria</i> L. ssp. <i>armeriastrum</i> (Wolfner) Velen		
<i>Myosurus minimus</i> L.	sitna mišorepka	
<i>Neottia nidus-avis</i> (L.) Rich.	šumska kokoška	

Mjere zaštite u cilju očuvanju strogo zaštićenih vrsta:

- u što većoj mjeri očuvati prirodnost i povoljne stanišne uvjete na područjima i u neposrednoj blizini recentnih nalazišta strogo zaštićenih vrsta,
- radove izgradnje novih objekata provoditi od rujna do ožujka kako bi se omogućilo neometano gniježđenje ptica u okolici obuhvata plana, a eventualno nužno krčenje drvenaste vegetacije svesti na najmanju moguću mjeru,
- onemogućiti prenamjenu i isušivanje močvara, vodotoka, prirodnih stajaćica (bare, rukavci i dr.).

Tablica 2. Ugroženi i rijetki stanišni tipovi na području obuhvata Plana

*NKS kod	Naziv
A.2.7.	Neobrasle i slabo obrasle obale tekućica
C.2.2.4.	Periodički vlažne livade
C.2.3.2.	Mezofilne livade košanice Srednje Europe
E.1.1.	Poplavne šume vrba

E.1.2.	Poplavne šume topola
E.3.1.	Mješovite hrastovo-grabove i čiste grabove šume
E.4.1.	Srednjoeuropske neutrofilne do slaboacidofilne, mezofilne bukove šume

*NKS - Nacionalna klasifikacija staništa (Anonymus, 2018.)

Mjere zaštite u cilju očuvanja ugroženih i rijetkih stanišnih tipova:

- ugrožene i rijetke stanišne tipove očuvati na što većoj površini i u što prirodnijem stanju, ne planirati zahvate kojima se unose strane (alohtone) vrste,
- osigurati propisno zbrinjavanje otpada.

Tablica 3. Zaštićena područja na području obuhvata Plana

Kategorija zaštite	Naziv područja	Godina proglašenja zaštite
*Regionalni park	Mura-Drava	2011.

*obuhvaća prostor naselja Okrugljača

Mjere zaštite u cilju očuvanja temeljnih vrijednosti zaštićenih područja:

- izgradnju objekata prilagoditi okolnim prirodnim uvjetima i osobitostima krajobrazne slike odnosno ne narušiti karakteristične prirodne značajke zaštićenog područja,
- ne planirati izgradnju uz posebno vrijedne krajobrazne pojedinačne elemente.

Tablica 4. Područja ekološke mreže na području obuhvata Plana

Kod područja	Naziv područja	Tip područja*
HR1000014**	Gornji tok Drave (od donje Dubrave do Terezinog polja)	POP
HR1000008***	Bilogora i Kalničko gorje	POP
HR2001281***	Bilogora	POVS
HR2001281**	Gornji tok Drave (od donje Dubrave do Terezinog polja)	POVS

*POP - Područje očuvanja značajno za ptice; POVS - Područje očuvanja značajno za vrste i stanišne tipove

**obuhvaća prostor naselja Okrugljača

***obuhvaća prostor naselja Vukosavljevica

Osnovne mjere za očuvanje ciljnih vrsta ptica (i način provedbe mjera) u Područjima očuvanja značajnim za ptice (POP) propisane su Pravilnikom o ciljevima očuvanja i osnovnim mjerama za očuvanje ptica u području ekološke mreže („Narodne novine“, broj 15/2014).

Sukladno članku 24. Zakona o zaštiti prirode („Narodne novine“, broj 80/2013 i 15/2018) predmetni Plan podliježe ocjeni prihvatljivosti za ekološku mrežu.


S poštovanjem,



 RAVNATELJICA
 dr. sc. Ivana Gudelj

Dostaviti:

- Naslovu (poštom)
- Pismohrana - ovdje



Republika Hrvatska
Virovitičko-podravska županija
Općina Špišić Bukovica
Jedinstveni upravni odjel

Klasa: 350-01/16-01/01
Ur.broj: 2189/06-04-18-81
Špišić Bukovica, 12.07.2018.

Na temelju članka 96. Zakona o prostornom uređenju (NN br. 153/13.), i Odluke Načelnika Općine Špišić Bukovica o utvrđivanju prijedloga III. Izmjena i dopuna PPUO-a Općine Špišić Bukovica KLASA: 350-01/16-01/01, URBROJ: 2189/06-01-18-80, od 12.07.2018. godine, Jedinstveni upravni odjel Općine Špišić Bukovica objavljuje

**JAVNU RASPRAVU
O PRIJEDLOGU III. IZMJENA I DOPUNA
PROSTORNOG PLANA UREĐENJA OPĆINE ŠPIŠIĆ BUKOVICA**

I.

Objavljuje se javna rasprava o prijedlogu III. Izmjena i dopuna PPUO Špišić Bukovica (u daljnjem tekstu: Prijedlog plana). Prijedlog plana utvrđen je zaključkom načelnika (KLASA: 350-01/16-01/01, URBROJ: 2189/06-01-18-80, od 12.07.2018. godine). Prijedlog plana za javnu raspravu sastoji se od tekstualnog i grafičkog dijela plana i sažetka za javnost.

II.

Javna rasprava o Prijedlogu ciljanih Izmjena i dopuna PPUO Špišić Bukovica trajati će 8 dana, počevši od **23.07.2018. god.** do **03.08.2018. god.**

III.

Prijedlog plana izložen je javnom uvidu za vrijeme trajanja javne rasprave u prostorijama Općine Špišić Bukovica, Vinogradska 4, Špišić Bukovica, svakog radnog dana od 8,00 do 14,00 sati.

IV.

Nositelj izrade i izrađivač plana održati će javno izlaganje o prijedlogu III. Izmjena i dopuna PPUO Špišić Bukovica dana **26.07.2018. godine u 11:00 sati**, u prostorijama Općine Špišić Bukovica, Vinogradska 4.

V.

Primjedbe i prijedlozi na Prijedlog plana mogu se za vrijeme trajanja javne rasprave :
- upisati u Knjigu primjedbi, koja se nalazi uz izloženi Prijedlog plana,
- dati usmeno na zapisnik za vrijeme javnog izlaganja,

- predati u pisanom obliku u Općini Špišić Bukovica ili dostaviti poštom na adresu: Općina Špišić Bukovica, Vinogradska 4, 33404 Špišić Bukovica, i to zaključno s **03.08.2018.** godine.

Primjedbe i prijedlozi koji nisu čitko napisani i potpisani imenom i prezimenom, uz adresu podnositelja, neće se uzeti u obzir u pripremi izvješća o javnoj raspravi.

Jedinstveni upravni odjel Općine
Špišić Bukovica



Republika Hrvatska
Virovitičko-podravska županija
Općina Špišić Bukovica
Jedinstveni upravni odjel

KLASA: 350-01/16-01/01
URBROJ: 2189/06-04-18-82
Špišić Bukovica, 12.07.2018.

-SVIMA-

**PREDMET: Javni uvid u III. izmjene i dopune PPOU-a Općine Špišić Bukovica
- poziv, dostavlja se,**

Poštovani,

Sukladno članku 97. Zakona o prostornom uređenju (N.N. 153/13 i 66/17) obaviještavamo Vas da će se **dana 26.07.2018. godine (četvrtak)**, sa početkom u **11:00 sati**, u vijećnici Općine Špišić Bukovica održati Javno izlaganje III. Izmjena i dopuna prostornog plana Općine Špišić Bukovica.

Ukoliko imate dodatnih pitanja slobodno se obratite na broj mobilnog telefona 099/506 5406, kontakt Ivan Lulić.

S poštovanjem,

Pročelnik:
Tomislav Obrovac dipl. iur.

Dostaviti:

1. Ministarstvo zaštite okoliša i prirode, Ulica Republike Austrije 14, 10 000 Zagreb;
2. Državni zavod za zaštitu prirode, Radnička cesta 80/7, 10 000 Zagreb;
3. Ministarstvo kulture, Konzervatorski odjel u Požegi, M. Peića 3, 34 000 Požega;
4. Virovitičko-podravska županija, Zavod za prostorno uređenje, Trg Ljudevita Patačića 1, 33 000 Virovitica;
5. Virovitičko-podravska županija, Upravni odjel za gospodarstvo, poljoprivredu i EU fondove, Trg Ljudevita Patačića 1, 33 000 Virovitica;
6. Virovitičko-podravska županija, Upravni odjel za prostorno uređenje, graditeljstvo, komunalne poslove i zaštitu okoliša, Trg Ljudevita Patačića 1, 33 000 Virovitica;
7. Ured državne uprave u Virovitičko - podravskoj županiji, Služba za gospodarstvo, Trg Ljudevita Patačića 1, 33 000 Virovitica;
8. Hrvatske ceste, Odjel projektiranja i razvoja, Vončinina 3, 10 000 Zagreb;
9. Hep, Ulica grada Vukovara 37, 10 000 Zagreb;
10. HEP-ODS, DP Elektra Virovitica, Antuna Mihanovića 42, 33 000 Virovitica;
11. Hrvatske vode, VGO za Dunav i donju Dravu, Splavarska 2a, 31 000 Osijek;
12. Hrvatske vode VGI "Županijski kanal", Antuna Mihanovića 29, Virovitica;
13. Županijska uprava za ceste Virovitičko - podravske županije, Matije Gupca 53, 33 000 Virovitica;
14. Javna ustanova za upravljanje zaštićenim dijelovima prirode i ekološkom mrežom VPŽ, Augusta Šenoa 1, 33 000 Virovitica;
15. MUP, PU Virovitičko-podravska, Trg bana Josipa Jelačića 19, 33 000 Virovitica;
16. Hrvatska agencija za telekomunikacije, Jurišićeva 13, 10 000 Zagreb;
17. UPKH - Udruga pokretnih komunikacija Hrvatske, Šrapčeva 5, 10 000 Zagreb;
18. HAKOM, Ulica Roberta Frangeša Mihanovića 9, 10 000 Zagreb;
19. Virkom d.o.o., Kralja Petra Krešimira IV 30, 33 000 Virovitica;
20. INA d.d., Avenija Većeslava Holjevca 10, 10 002 Zagreb;
21. Općina Pitomača, Ljudevita Gaja 26/1, 33 405 Pitomača;
22. Općina Lukač, Lukač 50, 33406 Lukač;
23. Grad Virovitica, Trg kralja Zvonimira 1, 33 000 Virovitica;
24. Grad Grubišno Polje, Trg bana Josipa Jelačića 1, 43 290 Grubišno Polje;
25. Općina Veliki Grđevac, Trg Mate Lovraka 3, 43 270 Veliki Grđevac;

ZAPISNIK

**Sa javnog izlaganja o prijedlogu III. Izmjena i dopuna PPUO Špišić Bukovica
održanog 26. srpnja 2018. godine**

KLASA: 350-01/16-01/01

URBROJ: 2189/06-04-18-88

Špišić Bukovica, 26. srpnja 2018. god.



ZAPISNIK

sa javnog izlaganja o prijedlogu III. Izmjena i dopuna Prostornog plana uređenja Općine Špišić Bukovica održanog 26. srpnja 2018. god.

NAZOČNI: Jasna Baranjec – Keserica (Zavod za prostorno uređenje Virovitičko-podravške županije), Slobodanka Janeš (Zavod za prostorno uređenje Virovitičko-podravške županije), Branko Krištofek (INA D.D. Zagreb), Sanela Djak (Općina Špišić Bukovica), Ivan Lulić (Općina Špišić Bukovica), Tomislav Obrovac (Općina Špišić Bukovica).

Ivan Lulić, pozdravlja nazočne ispred Općine Špišić Bukovica, te nakon uvodnog obraćanja daje riječ izrađivaču III. Izmjena i dopuna PPUO gospodinu Željku Lovrekoviću, direktoru VTC-projekt d.o.o, stručnom izrađivaču Plana.

Gospodin Željko Lovreković, pozdravlja sve nazočne i daje uvodno izlaganje o samom tijeku izrade III. Izmjena i dopuna PPUO Špišić Bukovica, pri čemu navodi osnovne podatke iz objave javne rasprave o prijedlogu III. Izmjena i dopuna PPUO Špišić Bukovica, javna rasprava je objavljena 13.07.2018. god. u dnevnom tisku (Glas Slavonije), web stranicama MGIPU, te na oglasnoj ploči Općine. Javni uvid u prijedlog ovih izmjena traje 8 dana i to od 23.07.2018-03.08.2018., pri čemu je Prijedlog III. Izmjena i dopuna PPUO Špišić Bukovica izložen svaki radni dan u prostorijama Općine Špišić Bukovica, Vinogradska 4, u vremenu od 8-14 sati uz napomenu da je posebna obavijest o javnoj raspravi dostavljena i javnopravnim tijelima određenim posebnim propisima.

Nadalje, gospodin Željko Lovreković prezentira grafički i tekstualni dio Prijedloga plana, pri čemu su javnoj raspravi izloženi grafički prikazi Korištenje i namjena površina, Infrastrukturni sustavi, Uvjeti za korištenje, uređenje i zaštitu prostora, 4.1. Građevinsko područje naselja Špišić Bukovica, 4.3. Građevinsko područje naselja Lozan i 4.5. Građevinsko područje naselja Okrugljača, tekstualni dio i Odredbe za provođenje.

Gospodin Branko Krištofek, INA d.d., ističe da uvidom u prijedlog III. Izmjena i dopuna PPUO Špišić Bukovica utvrđeno da su granice EPU „Stari Gradac i „Gakovo“, ispravno ucertane, kao i istražni prostor ugljikovodika „DR-02“, koji obuhvaća cijelo područje Općine, također da je ucertana planirana trasa budućeg plinovoda PS Dravica - PSIP Kalinovac, sukladno njihovim zahtjevima.

Nadalje, napominje da se na prostoru Općine nalazi istražna bušotina Okrugljača 1 (Okr-1), koja se nalazila u bivšem istražnom prostoru Drava-4, koja je likvidirana i sanirana, te se vodi kao neaktivna, pa bi ju trebalo označiti i propisati sigurnosnu zonu, polumjera 3 m od osi bušotine.

Jasna Baranjec – Keserica, Zavod za prostorno uređenje Virovitičko-podravške županije, sugerira da se u Odredbama za provođenje propiše sigurnosna zona oko napuštenih bušotina.



OPĆINA ŠPIŠIĆ BUKOVICA
JEDINSTVENI UPRAVNI ODJEL

KNJIGA PRIMJEDBI
u postupku javne rasprave o prijedlogu
III. Izmjena i dopuna PPUO Špišić Bukovica

JAVNA RASPRAVA
23.07.2018. god. do 03.08.2018. god.



OPĆINA ŠPIŠIĆ BUKOVICA
JEDINSTVENI UPRAVNI ODJEL

Zaključno sa danom 03.08.2018. god. nije upisano u knjigu primjedbi ni jedna primjedba.



JAVNA RASPRAVA

23.07.2018. god. do 03.08.2018. god.

REPUBLIKA HRVATSKA VIROVITIČKO-PODRAVSKA ŽUPANIJA OPĆINA ŠPIŠIĆ BUKOVICA		
PRIMLJENO:	1. 08. 2018.	
KLASA:	350-01/16-01/01	
URBROJ:	PRIL.	VRIJ.
383-18-87		

REPUBLIKA HRVATSKA
VIROVITIČKO-PODRAVSKA
ŽUPANIJA
Općina Špišić Bukovica
Jedinstveni upravni odjel

Vinogradska 4,
33 404 ŠPIŠIĆ BUKOVICA

**PREDMET: III. IZMJENA I DOPUNA PROSTORNOG PLANA UREĐENJA
OPĆINE ŠPIŠIĆ BUKOVICA**
- mišljenje u prilog javnoj raspravi -

Na temelju Vašeg zahtjeva, dopis KLASA: 350-01/16-01/01, URBROJ: 2189/06-04-18-82 od 12. srpnja 2018. godine, a u svezi javne rasprave o Prijedlogu III. Izmjene i dopuna Prostornog plana uređenja Općine Špišić Bukovica dostavljamo Vam naše mišljenje.

Uvidom u materijale na Vašoj službenoj web stranici (www.spisicbukovica.hr) za javnu raspravu na Prijedlog III. Izmjene i dopuna Prostornog plana uređenja utvrđeno je da na kartografskom prikazu 1. *Korištenje i namjena površine* su ucrtane nove granice eksploatacijskih polja ugljikovodika (EPU) „Stari Gradac“ i „Gakovo“ te u kartografskom prikazu 2. *Infrastrukturni sustavi* ucrtana je planirana trasa budućeg plinovoda DN300/70 PS Dravica – PIS IP Kalinovac. U tekstualnom dijelu Prostornog plana uređenja spomenut je Istražni prostor ugljikovodika »DR-02« u kojem se nalazi cijela Općina Špišić Bukovica. U kartografskim priložima nije ucrtana istražna bušotine Okrugljača 1 (Okr-1) koja se nalazila u bivšem istražnom prostoru Drava-4. Ona je likvidirana i sanirana, a vodi se trenutno kao „neaktivna“. Za trajno napuštenu bušotinu (neaktivnu) sigurnosna zona, u kojoj je zabranjeno graditi objekte za život ili boravak ljudi, iznosi u polumjeru 3 m od osi bušotine. Slijedom navedenog molimo Vas da prihvatite našu primjedbu kako bi u Prostornom planu bila ucrtana bušotina Okrugljača 1 (Okr-1).

Na ostale dijelove prijedloga Prostornog plana nemamo primjedbi te se slažemo sa Prijedlogom III. Izmjene i dopuna Prostornog plana uređenja Općine Špišić Bukovica.

Sretno!



Direktor Razrade polja:

4.2
Jerko Jelić-Balta, dipl. ing.

Dostaviti

1. Proizvodna regija sjeverna Hrvatska, direktor, Vladimir Tišljar, dipl.ing.;
2. Odnosi s državnom i lokalnom upravom IPNP, direktor, Željko Tremac, dipl. ing.;
3. Arhiva, ovdje.

INA, d.d.	Banka - Bank	Adresa - Address	IBAN broj - IBAN Number	Tigovački sud u Zagrebu
Avenija Večestava Holjevca 10 10 002 Zagreb p.p. 555 Hrvatska - Croatia Telefon - Telephone +385(1)6450000 Faks - Fax + 385(1)6452100	Primerena banka Zagreb d.d. Raiffeisenbank Austria d.d. Zagrebačka banka d.d. Špišićka banka d.d. OTP banka Hrvatska d.d. ErsteSteiermärkische Bank d.d. Sberbank d.d. NAT1005 UniCredit Bank Austria AG	Radnička cesta 50, 10000 Zagreb Magazinska cesta 69, 10000 Zagreb Trg bana Josipa Jelačića 10, 10000 Zagreb Domovinskog rata 61, 21000 Split Domovinskog rata 3, 23000 Zadar Jadranski trg 3a, 51000 Rijeka Varlavka 9, 10000 Zagreb Avenue Pierre Mendès 30, 75013 Paris Schottengasse 6-8, A-1010 Wien	HR92 2340 0091 1000 2290 2 HR70 2484 0081 1006 1948 3 HR62 2360 0091 1013 0369 5 HR81 2330 0031 1003 0454 6 HR96 2407 0001 1001 5214 9 HR34 2402 0061 1006 8111 4 HR75 2503 0071 1000 6218 3 FR76 30007 99999 27 021 672 000 59 AT21 1200 0528 4400 3466 (EUR) AT31 1200 0528 4400 3467 (USD) CH95 0569 0001 0807 4000 2 (EUR) CH25 0569 0001 0807 4000 1 (USD) NL96 INGB 0650 7815 38 (EUR) NL23 INGB 0020 0370 90 (USD)	Commercial Court in Zagreb MBS: 080000604 Uplaćen temeljni kapital – Paid capital stock 9 000 000,000,00 kn - HRK Broj izdanih dionica / Nominalna vrijednost No. of issued shares / Nominal value 10.000.000 / 900,00 kn - HRK Matični broj – Reg. No. 3586243 OIB – 27759560625 PDV identifikacijski broj / VAT identification number HR27759560625
	BNP Paribas (Swiss) SA	Place de Hollande 2, Case Postale 5002 1211 Geneva 11		
	ING Bank NV	PO BOX 1800, 1000 BV Amsterdam		

Office of posting
Prijamni poštanski ured
33404
ŠP. BUKOVICA

Date
Datum
20-03-2018
20

33000
118-0-1
AR

On postal service
Poštanska služba

Address of the item
Primatelj pošiljke
VJE. ZAJED. ZA PROSTORNO
UREĐENJE
TRG KUZNETSA PATKOCIĆA 1, 33 000 VIRUVICA

Stamp of the office returning the advice
Oznaka žiga poštanskog ureda
koj vraća obavijest

Nature of the item/Vrsta pošiljke

Registered Letter
Prijemna/Pismo
 Postal parcel
Preporučena
 Insured letter
Paket
 Value Shipment
Vrijednija pošiljka
Amount
Iznos

N° of item
Br. pošiljke
RR 55 854 836 0

Money order
Upisnica
Amount
Iznos

Meets on a destination/Ispunjava se na odredištu

The item mentioned above has been duly
Gotov navedena pošiljka
 delivered
uručena je
 paid
isplaćena je
Date
Datum
21/03/2018

Signature*
Datum i potpis*
Danimir Vukomanac

*The advice may be signed by the addressee or, if the regulations of the country of destination so provide, by another authorized person.
Ovu obavijest može potpisati primatelj ili, ako to propisi određene države dopuštaju, druga ovlaštena osoba ili zaposlenik određeniog poštanskog ureda.

To be filled in by the sender
Ispunjava pošiljalac

Return to
Vratiti

Name
Ime i prezime ili naziv tvrtke
OPĆINA ŠPIŠIĆ BUKOVICA

Street and N°
Ulica i br.
VINOGRADSKA 4

Locality and country
Mjesto i država
33 404 ŠP. BUKOVICA

Office of posting
Prijamni poštanski ured
33404
ŠP. BUKOVICA

Date
Datum
20-03-2018
20

33000
118-0-1
AR

On postal service
Poštanska služba

Address of the item
Primatelj pošiljke
JAVNA USTANOVA ZA UDRUŽENJE
SASTAVLJENI DIOVINA PELEDO
KOLONIJALNI HREZOM VPK
AUGUSTA SENDE 1, 33 000 VIRUVICA

Stamp of the office returning the advice
Oznaka žiga poštanskog ureda
koj vraća obavijest

Nature of the item/Vrsta pošiljke

Registered Letter
Prijemna/Pismo
 Postal parcel
Preporučena
 Insured letter
Paket
 Value Shipment
Vrijednija pošiljka
Amount
Iznos

N° of item
Br. pošiljke
RR 55 854 308 9

Money order
Upisnica
Amount
Iznos

Meets on a destination/Ispunjava se na odredištu

The item mentioned above has been duly
Gotov navedena pošiljka
 delivered
uručena je
 paid
isplaćena je
Date
Datum
21/03/2018

Signature*
Datum i potpis*
Danimir Vukomanac

*The advice may be signed by the addressee or, if the regulations of the country of destination so provide, by another authorized person.
Ovu obavijest može potpisati primatelj ili, ako to propisi određene države dopuštaju, druga ovlaštena osoba ili zaposlenik određeniog poštanskog ureda.

To be filled in by the sender
Ispunjava pošiljalac

Return to
Vratiti

Name
Ime i prezime ili naziv tvrtke
OPĆINA ŠPIŠIĆ BUKOVICA

Street and N°
Ulica i br.
VINOGRADSKA 4

Locality and country
Mjesto i država
33 404 ŠP. BUKOVICA

Office of posting
Prijamni poštanski ured
33404
ŠP. BUKOVICA

Date
Datum
20-03-2018
20

33000
118-0-1
AR

On postal service
Poštanska služba

Address of the item
Primatelj pošiljke
MINISTARSTVO ZAŠTITE OKOLIŠA
I PRIRODE
UL. REPUBLIKE AUSTRIJE 14
10 000 ZAGREB

Stamp of the office returning the advice
Oznaka žiga poštanskog ureda
koj vraća obavijest

Nature of the item/Vrsta pošiljke

Registered Letter
Prijemna/Pismo
 Postal parcel
Preporučena
 Insured letter
Paket
 Value Shipment
Vrijednija pošiljka
Amount
Iznos

N° of item
Br. pošiljke
RR 55 854 835 9

Money order
Upisnica
Amount
Iznos

Meets on a destination/Ispunjava se na odredištu

The item mentioned above has been duly
Gotov navedena pošiljka
 delivered
uručena je
 paid
isplaćena je
Date
Datum
20

Signature*
Datum i potpis*
MINISTARSTVO ZAŠTITE OKOLIŠA
I ENERGETIKE
22-03-2018

To be filled in by the sender
Ispunjava pošiljalac

Return to
Vratiti

Name
Ime i prezime ili naziv tvrtke
OPĆINA ŠPIŠIĆ BUKOVICA

Street and N°
Ulica i br.
VINOGRADSKA 4

Locality and country
Mjesto i država
33 404 ŠP. BUKOVICA

On postal services
Poštanske službe

Stamp of the office receiving the advice
Oznaka iza postaranskog ureda
na vratu objekta

AR

0000
21.03.2018
CN

Office of posting
Prijemni postaranski ured
33 409 Sp. BUKOVICA

Date
Datum
20 -03- 2018

Address of the item
Prijemni pošiljak
ANTUNIA MIHANOVIC 42
33 000 VIROVITICA

Return to
Vratiti
33 000 VIROVITICA

Nature of the item/Vrsta pošiljke
Registered letter
Pisano pismo
Registered letter
Pisano pismo
Registered letter
Pisano pismo
Registered letter
Pisano pismo

Value Shipment
Vrijednosna pošiljka
Amount
Iznos
22 55 854 002 4

Money order
Uputnica
Amount
Iznos
22 55 854 002 4

Meets on a destination/Ispljujava se na odredištu
The item mentioned above has been duly
The item mentioned above has been duly
Date received
Datum primanja
Date paid
Datum isplate
21.03.2018

Signature
Datum i potpis
OP. Mihanovic

Name
Ime i prezime (i drugi kratak
naziv)
MARIJA ŠARIĆ BUKOVICA

Street and Nr.
Ulica i br.
VINOGRADSKA 4

Locality and country
Mjesto i država
33 409 Sp. BUKOVICA

To be filled in by the sender
Ispraviti pošiljku

* The advice may be signed by the addressee or, if the regulations of the country of destination so provide, by another authorized person.
* Ovo obavijest može potpisati pošiljatelj ili, ako to propisuje zakonodavstvo države odredišta, druga osoba koja je ovlaštena potpisati obavijest pošiljateljevog ureda.

On postal service
Poštanska služba

Office of posting Prijemni poštanski ured 33409 ŠP. BUKOVICA	Date Datum 20-03-2018 2:0
Addressee of the item Primatelj pošiljke HRVATSKE VOJSC. VOJ. ZA JUNJAVU 1. JONJU DRAVU SPLAVARSKA 2 A, 31 000 OSJEK	
Nature of the item/Vrsta pošiljke <input type="checkbox"/> Registered Letter <input type="checkbox"/> Postal parcel <input type="checkbox"/> Insured letter <input type="checkbox"/> Value Shipment <input type="checkbox"/> Amount N. of item Br. pošiljke RR 55 854 903 P	
Meets on a destination/Ispunjava se na odredištu The item mentioned above has been duly Care navedena pošiljka <input type="checkbox"/> delivered <input type="checkbox"/> paid Date Datum 2:0 Signature* Datum i potpis* [Signature] 21-03-2018	



Stamp of the office returning the advice
Oznaka žiga poštanskog ureda
koji vraća obavijest

Return to
Vratiti

Name Ime i prezime ili naziv tvrtke OPĆINA ŠPIŠIĆ BUKOVICA
Street and N° Ulica i br. VINOGRADSKA 4
Locality and country Mjesto i država 33 409 ŠP. BUKOVICA

To be filled in by the sender
Ispunjava pošiljatelj

* The advice may be signed by the addressee or, if the regulations of the country of destination so provide, by another authorized person.
Ovu obavijest može potpisati primatelj ili, ako to propisi određene države dopuštaju, druga ovlaštena osoba ili zaposlenik određene poštanske službe.

On postal service
Poštanska služba

Office of posting Prijemni poštanski ured 33409 ŠP. BUKOVICA	Date Datum 20-03-2018 2:0
Addressee of the item Primatelj pošiljke HRVATSKE VOJSC. VOJ. IZURANJSKI KANAL ANTJINA MIHANOVIC 23 33 000 VUKOVICA	
Nature of the item/Vrsta pošiljke <input type="checkbox"/> Registered Letter <input type="checkbox"/> Postal parcel <input type="checkbox"/> Insured letter <input type="checkbox"/> Value Shipment <input type="checkbox"/> Amount N. of item Br. pošiljke RR 55 854 904 1	
Meets on a destination/Ispunjava se na odredištu The item mentioned above has been duly Care navedena pošiljka <input type="checkbox"/> delivered <input type="checkbox"/> paid Date Datum 21.03.2018 Signature* Datum i potpis* [Signature]	



Stamp of the office returning the advice
Oznaka žiga poštanskog ureda
koji vraća obavijest

Return to
Vratiti

Name Ime i prezime ili naziv tvrtke OPĆINA ŠPIŠIĆ BUKOVICA
Street and N° Ulica i br. VINOGRADSKA 4
Locality and country Mjesto i država 33 409 ŠP. BUKOVICA

To be filled in by the sender
Ispunjava pošiljatelj

* The advice may be signed by the addressee or, if the regulations of the country of destination so provide, by another authorized person.
Ovu obavijest može potpisati primatelj ili, ako to propisi određene države dopuštaju, druga ovlaštena osoba ili zaposlenik određene poštanske službe.

On postal service
Poštanska služba

Office of posting Prijemni poštanski ured 33409 ŠP. BUKOVICA	Date Datum 20-03-2018 2:0
Addressee of the item Primatelj pošiljke HEP ULICA GRADA VUKOVARA 37 10 000 ZAGREB	
Nature of the item/Vrsta pošiljke <input type="checkbox"/> Registered Letter <input type="checkbox"/> Postal parcel <input type="checkbox"/> Insured letter <input type="checkbox"/> Value Shipment <input type="checkbox"/> Amount N. of item Br. pošiljke RR 55 854 901 5	
Meets on a destination/Ispunjava se na odredištu The item mentioned above has been duly Care navedena pošiljka <input type="checkbox"/> delivered <input type="checkbox"/> paid Date Datum 2:0	



Stamp of the office returning the advice
Oznaka žiga poštanskog ureda
koji vraća obavijest

Return to
Vratiti

Name Ime i prezime ili naziv tvrtke OPĆINA ŠPIŠIĆ BUKOVICA
Street and N° Ulica i br. VINOGRADSKA 4
Locality and country Mjesto i država 33 409 ŠP. BUKOVICA

To be filled in by the sender
Ispunjava pošiljatelj

* The advice may be signed by the addressee or, if the regulations of the country of destination so provide, by another authorized person.
Ovu obavijest može potpisati primatelj ili, ako to propisi određene države dopuštaju, druga ovlaštena osoba ili zaposlenik određene poštanske službe.