

REPUBLIKA HRVATSKA
ZADARSKA ŽUPANIJA
OPĆINA PAKOŠTANE

Zagreb- Pakoštane, 29. rujan 2016. godine

Sukladno odredbi članka 102. i 103. Zakona o prostornom uređenju ("Narodne novine", broj 153/2013.) nositelj izrade Plana Općine Pakoštane i stručni izrađivač plana ARHEO d.o.o. Zagreb sačinili su

IZVJEŠĆE O JAVNOJ RASPRAVI
o prijedlogu
Urbanističkog plana uređenja područja Gomile - Pakoštane

Na temelju Zakona o prostornom uređenju ("Narodne novine", broj 153/2013.), te provedene rasprave o Prijedlogu Urbanističkog plana uređenja područja Gomile - Pakoštane, sačinjava se Izvješće o javnoj raspravi.

Datum i vrijeme održavanja javnog izlaganja objavljeno je u Zadarskom listu dana 29. srpnja 2016. godine, na web stranici Općine Pakoštane - www.opcina-pakostane.hr i oglasnoj ploči.

1. Javni uvid u trajanju od 08. kolovoza 2016. do 06. rujnaza 2016. godine svakim radnim danom od 07:00 do 15:00 sati, u zgradi Općine Pakoštane, u Pakoštanima, Kraljice Jelene 78, općinska vijećnica prizemlje.
2. Javno izlaganje o Prijedlogu održano je 18. kolovoza 2016. Godine, u općinskoj vijećnici Općine Pakoštane u Pakoštanima, Kraljice Jelene 78 (prizemlje) u 14:00 sati.

Nositelj izrade predmetnog Plana dostavio je pozive prema članku 97. Zakona o prostornom uređenju ("Narodne novine", broj 153/2013.), te Odluci o izradi predmetnog Plana.

Tijekom javne rasprave o Prijedlogu Urbanističkog plana uređenja područja Gomile - Pakoštane, vođen je Zapisnik (u prilogu).

OPĆINA PAKOŠTANE
Pročelnica
Marijana Došen
v.r.

ARHEO d.o.o.
Odgovorni voditelj izrade Plana
Mario Pezelj
v.r.

PRILOZI:

- Odluka Općinskog načelnika o utvrđivanju Prijedlogu Urbanističkog plana uređenja područja Gomile - Pakoštane, za javnu raspravu,
- Pozivi na javnu raspravu - posebne obavijesti o javnoj raspravi,
- Objava javne rasprave (Zadarski list, dana 29.07.2016.),
- Zapisnik s javnog izlaganja,
- Popis prisutnih na javnom izlaganju,
- Pristigli dopisi i primjedbe.

Temeljem članka 95. stavak 2. Zakona o prostornom uređenju („Narodne novine“ br. 153/13) te članka 43. Statuta Općine Pakoštane („Službeni glasnik Općine Pakoštane“ br. 2/09, 3/09, 2/13 i 1/14), Općinski načelnik Općine Pakoštane, dana 27. srpnja 2016. godine, donio je

ODLUKU

o utvrđivanju prijedloga Urbanističkog plana uređenja područja obalnog pojasa GOMILE – Pakoštane /za javnu raspravu/

I

Općinski načelnik Općine Pakoštane ovom Odlukom utvrđuje Urbanistički plan uređenja područja GOMILE – Pakoštane, koji sadrži tekstualni i grafički dio plana te njegovo obrazloženje i sažetak za javnost, a koji čine sastavni dio ove odluke, za javnu raspravu.

II

Ova Odluka stupa na snagu danom donošenja, a ista će biti objavljena na Internet stranici Općine Pakoštane www.opcina-pakostane.hr

Klasa: 022-05/16-01/57

Urbroj: 2198/18-01-05/01-16-14

Pakoštane, 27. srpnja 2016. godine





REPUBLIKA HRVATSKA
ZADARSKA ŽUPANIJA



OPĆINA PAKOŠTANE

Općinski načelnik

K. Jelene 78, 23211 Pakoštane

Klasa: 022-05/16-01/57

Urbroj: 2198/18-01-05/01-16-17

Pakoštane, 27. srpnja 2016. godine

Sukladno odredbi članka 104. stavak 4. Zakona o prostornom uređenju („Narodne novine“, br. 153/13), i članka 43. Statuta Općine Pakoštane („Službeni glasnik Općine Pakoštane“ br. 2/2009., 3/2009., 2/2013. i 1/2014), **Općinski načelnik Općine Pakoštane**, dostavlja posebnu pisanu

OBAVIJEST

o javnoj raspravi o prijedlogu

Urbanističkog plana uređenja područja GOMILE – Pakoštane

I. Obavještavaju se javnopravna tijela određena posebnim propisima koja su dala ili trebala dati zahtjeve za izradu **Urbanističkog plana uređenja područja GOMILE – Pakoštane** (dalje u tekstu: prijedlog Plana), da će se o prijedlogu Plana održati javna rasprava.

II. Javna rasprava o prijedlogu Plana trajat će **30 (trideset) dana, od 08. kolovoza 2016. do 06. rujna 2016. godine.**

III. U vrijeme trajanja javne rasprave prijedlog Plana **biti će izložen javnom uvidu, u općinskoj vijećnici Općine Pakoštane, u Pakoštanima, Kraljice Jelene 78 (prizemlje) svakog radnog dana od 07.00 do 15.00 sati.**

IV. Nositelj izrade i izrađivač plana održat će **javno izlaganje** o prijedlogu plana u općinskoj vijećnici Općine Pakoštane u Pakoštanima, Kraljice Jelene 78 (prizemlje) **dana 18. kolovoza 2016. godine u 14,00 sati.**

V. Primjedbe na izloženi prijedlog Plana mogu se davati do zaključivanja javne rasprave, tj. **do 06. rujna 2016. godine**, upisivanjem primjedbi u knjigu primjedbi koja se nalazi uz prijedlog plana na javnom izlaganju, iskazivanjem primjedbi u zapisnik koji će se voditi pri javnom izlaganju, upućivanjem pismenih primjedbi Općinskom načelniku Općine Pakoštane, na adresu Kraljice Jelene 78, 23211 Pakoštane do zaključivanja javne rasprave. Primjedbe koje nisu čitko napisane i potpisane imenom i prezimenom i adresom podnositelja neće se uzeti u obzir u pripremi izvješća o javnoj raspravi.



OPĆINA PAKOŠTANE

Općinski načelnik

Milivoj Kurtov

DOSTAVITI:

1. Zadarska Županija; Županijski zavod za prostorno planiranje; Braća Vranjanin 11; 23000 Zadar
2. Zadarska Županija; Upravni odjel za provedbu dokumenata prostornog uređenja; Dr. Franje Tuđmana 82A; 23210 Biograd na Moru
3. Hrvatske ceste; Odjel projektiranja i razvoja; Vončinina 3; 10000 Zagreb
4. Županijska uprava za ceste Zadarske županije; Zrinsko Frankopanska 10/2; 23000 Zadar
5. Hrvatske Vode; VGO za vodno područje dalmatinskih slivova, Vukovarska 35, Split
6. Hrvatski operator prijenosnog sustava d.o.o., Prijenosno područje Split, Ulica kneza Ljudevita Posavskog 5. 21000 Split,
7. HEP do.o.; DP Elektra Zadar, Kralja Dmitra Zvonimira 8; 23000 Zadar
8. HEP d.o.o.; Zrmanjska 2; 23210 Biograd na moru
9. HAKOM, Roberta Frangeša Mihanovića 9; 10000 Zagreb
10. Ministarstvo zaštite okoliša i prirode; Ulica Republike Austrije 14, Zagreb
11. Ministarstvo kulture; Konzervatorski odjel u Zadru; Ilije Srmiljanica 3, 23000 Zadar
12. Lučka kapetanija Zadar; Liburnska obala 8; 23000 Zadar
13. Županijska lučka uprava Zadar, 23 000 Zadar, Liburnska obala 6/5
14. PU Zadarska; Služba upravnih i inspekcijskih poslova Zore Dalmatinske 1; 23000 Zadar
15. Komunalac d.o.o.; Kralja Petra Svačića bb; 23210 Biograd na moru
16. Hrvatske šume d.o.o.; Uprava šuma podružnica Split; Kralja Zvonimira 35; 21000 Split
17. Šumarija Biograd na Moru, Put Grande bb, 23210 Biograd na Moru
18. Odašiljači i veze d.o.o.; Ulica grada Vukovara 269d; 10000 Zagreb
19. Ministarstvo obrane; Uprava za materijalne resurse, Sektor za nekretnine, graditeljstvo i zaštitu okoliša, Služba za graditeljstvo i zaštitu okoliša, Trg Kralja Petra Krešimira IV1; 10000 Zagreb,
20. Ministarstvo poljoprivrede, Zagreb, Ulica grada Vukovara 78
21. Državna uprava za zaštitu i spašavanje, Područni ured za zaštitu i spašavanje Zadar, Andrije Hebranga 11 c, Zadar
22. vijeće mjesnog odbora Pakoštane.

Na znanje:

- 1) izrađivaču plana: ARHEO d.o.o. Zagreb, Tomislavova 11, 10 000 Zagreb
mario@arheo.hr

*Napomena: prijedloga Urbanističkog plana uređenja područja GOMILE – Pakoštane dostupan je i na Internet stranici Općine Pakoštane www.opcina-paskostane.hr

ja. S izvornim starim splitskim plesovima predstavio se KUD Filip Dević, a s napjevima muška klapa koja također djeluje u okviru navedenog KUD-a.

Nadalje, zapazeni nastup imali su Tamburaški sastav Gredska tamburica

Branko BOŽIĆ

GASTRO FESTIVAL Sutra »Benkovački prisanac«

Peče se prisanac promjera dva metra

BENKOVAC ▶ Grad Benkovac i Turistička zajednica Grada Benkovca sutra 30. srpnja u 19 sati na Setalištu kneza Branimira u Benkovcu, organiziraju 6. Gastro festival »Benkovački prisanac«.

Benkovački prisanac je autohtona dječija Bukovice i Ravnih kotara, jednostavna, a opet tako dobra. Stoljećima se sprema na

ovim prostorima i jedno je od najprepoznatljivijih jela ovoga kraja. Ova manifestacija ujedno je i svojevrsno osvježenje u regiji, gdje će se svi zainteresirani sudionici moći okušati u spremanju ovog jednostavnog specijaliteta, ali i upoznati i s drugim, autohtonim proizvodima benkovačkog kraja, proizvodima duge tradicije, pravim promotiv-

R. I.

VIDI, SLUŠAJ & KUŠAJ U subotu na Viru

Dani češko-slovačke kulture

VIR ▶ Dani češko-slovačke kulture – naziv je manifestacije koja se sutra 30. srpnja od 20 sati, može vidjeti, slušati & kušati na virskoj ljetnoj pozornici. Češko folklorno društvo iz Končanice i slovačko folklorno društvo iz Jelisavca predstaviti će ljepotu svojih rodniih krajeva u riječi, pjesmi, plesu te besplatnoj degustaciji čeških i slovačkih tradicionalnih delicija.

Drugo izdanje manifestacije »Dani češko-slovačke kulture« organizirano je od strane destinacijske menadžment kompanije »Vir turizam« i Udruge »Okoladran« koja je sa skupinom maskara već gostovala na Viru u veljači u vrijeme »Virskih maskara

& karnevala«, a sponzor manifestacije je Općina Vir. »Išinite sa vašem pričoditi« ili »Tešine na vaši navštivu«, odnosno – veselimo se vašem dolasku! – poručuje 60-ak članova češkog i slovačkog folklornog društva. R. I.



Publika je posebno uživala u zanimljivoj etno modnoj reviji

Privlačku narodnu nošnju predstavili članovi domaćeg KUD-a

Temeljem članka 96. Zakona o prostornom uređenju („Narodne novine“, br. 153/13.), članka 43. Statuta Općine Pakoštane („Službeni glasnik Općine Pakoštane“ br. 2/2009., 3/2009., 2/2013. i 1/2014), Općinski načelnik Općine Pakoštane, dana 27. srpnja 2016. godine, objavljuje

JAVNU RASPRAVU

o prijedlogu
Urbanističkog plana uređenja područja GOMILE – Pakoštane

Objavljuje se javna rasprava o prijedlogu Urbanističkog plana uređenja područja Gomile – Pakoštane (u daljnjem tekstu: **Prijedlog plana**).

Javna rasprava o prijedlogu Plana trajat će 30 (trideset) dana, od 08. kolovoza 2016. do 06. rujna 2016. godine.

U vrijeme trajanja javne rasprave prijedlog Plana bit će izložen javnom uvidu, u općinskoj vijećnici Općine Pakoštane, u Pakoštanima, Kraljice Jelene 78 (prizemlje) svakog radnog dana od 07.00 do 15.00 sati.

Nositelj izrade i izradivač plana održat će javno izlaganje o prijedlogu plana u općinskoj vijećnici Općine Pakoštane u Pakoštanima, Kraljice Jelene 78 (prizemlje) dana 18. kolovoza 2016. godine u 14.00 sati.

Primjedbe na izloženi prijedlog Plana mogu se davati do zaključivanja javne rasprave, do 06. rujna 2016. godine, upisivanjem primjedbi u knjigu primjedbi koja se nalazi uz prijedlog plana na javnom izlaganju, iskazivanjem pismenih primjedbi Općinskom načelniku Općine Pakoštane, na adresu Kraljice Jelene 78, 23211 Pakoštane do zaključivanja javne rasprave. Primjedbe koje nisu čitko napisane i potpisane imenom i prezimenom i adresom podnositelja neće se uzeti u obzir u pripremi izvješća o javnoj raspravi.

Klasa: 022-05/16-01/57,

Urbroj: 2198/18-01-05/01-16-15

OPĆINA PAKOŠTANE

Općinski načelnik

Milivoj Kurto»

29. 07. 2016.



**REPUBLIKA HRVATSKA
ZADARSKA ŽUPANIJA**



OPĆINA PAKOŠTANE

Općinski načelnik

Kraljice Jelene 78, 23211 Pakoštane
Tel. 023/381-060 fax 023/381-064
ured-nacelnika@opcina-pakostane.hr
Klasa: 022-05/16-01/57
Urbroj: 2198/18-02-05/01-16-16
Pakoštane, 18. kolovoza 2016. godine

ZAPISNIK SA JAVNOG IZLAGANJA

sa javne rasprave o prijedlogu
Urbanističkog plana uređenja Gomile – Pakoštane
započeto u 11,00 sati

PRISUTNI: popis na tabeli koja čini sastavni dio zapisnika

Općinski načelnik **Milivoj Kurjov** pozdravio je sve nazočne, otvorio javno izlaganje o prijedlogu Urbanističkog plana uređenja Gomile – Pakoštane, te dao riječ izrađivaču plana da izloži Plan,

Mario Pezelj dipl. ing. arh. kao predstavnik stručnog tima iz trgovačkog društva ARHEO d.o.o. Zagreb, Vinogradi, odvojak 6, koji je sudjelovao na izradi Urbanističkog plana uređenja Gomile – Pakoštane (u daljnjem tekstu: prijedlog Plana), izložio je prijedlog Plana,

Marko Meštrović predlaže da se stupi u kontakt sa Konzervatorskim odjelom u Zadru po pitanju definiranja obuhvata arheološkog nalazišta na morskom djelu na predjelu Janica, jer smatra da ovaj obuhvat arheološkog nalazišta ne odgovara podacima kojima raspolaže Konzervatorski odjel, osobno je sudjelovao u arheološkim istraživanjima te mu je poznata ova materija,

Mario Pezelj kaže da je arheološko nalazište označeno prema podacima koji su mu dostavljeni a prihvaća prijedlog Marka Meštrovića te će stupiti u kontakt sa Konzervatorskim odjelom u Zadru po pitanju provjere oznake arheološkog nalazišta na predjelu Janice na kartografskim prikazima plana,

***Nazočni građani** (Toni Tuta i Tanja Tuta te Sebastijan Adžić) koji imaju nekretnine uz plažu Janice, traže od izrađivača plana da im pojasni u kojoj površini će se plaža nasipavati te koliko će njihove nekretnine biti udaljene od mora tj. kupališta nakon realizacije ovog plana, koje su dubine kupališta, traže pojašnjenje po pitanju utjecaja na okoliš tj. dali će se zadržati sadašnja čistoća mora koja je odlična zbog planiranih nasipavanja...,

Mario Pezelj ponovno pokazuje na kartama obuhvat plana, pokazuje i obrazlaže namjene unutar plana, daje usporedbu sadašnjeg stanja u prostoru u odnosu na novo planirane namjene unutar obuhvata plana, kaže da nasipavanje nebi trebalo ugroziti čistoću mora, da se realizacijom ovog plana planira poboljšati opća funkcija ove plaže, predlaže građanima ako imaju primjedbi, prijedloga ili upita da svoje zahtjeve dostave u pisanom obliku na koje će dobiti pisani odgovor,

Marijana Došen: kaže da se građanima sada mogu dati na uvid i izvedbeni projekti uređenja plaže Janice, koji detaljnije daju prikaz uređenja plaže Janice za koju građani pokazuju najveći interes, te predlaže ako se izrađivač ovog plana slaže da se građanima sada dadnu na uvid i izvedbeni projekti jer je načelnik to sugerirao pri svom odlasku sa ovog izlaganja sa kojeg je morao otići ranije zbog drugih obaveza, kaže da je ovaj plan je na javnom uvidu do 06.09.2016. godine pa građani mogu dati svoje primjedbe ovdje u knjigu primjedbi ili dostaviti putem pošte ili putem pisarnice ovdje u zgradi Općine,

Mario Pezelj: prihvaća prijedlog da se na uvid građanima dadnu i izvedbeni projekti uređenja plaže Janice koji su rađeni istovremeno sa izradom ovog plana,

*nazočni građani vrše uvid i u izvedbeni projekt uređenja plaže Janice, te su uglavnom iskazali svoje mišljenje da je potrebno izraditi sve potrebne studije utjecaja na okoliš prije bilo kakvih zahvata u prostoru

Završeno u 11,30 sati




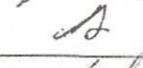
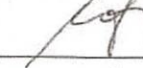



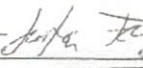


ZAPISNIK ZASTAVILA: Marijana Došen, dipl. iur.



2016.08

JAVNO IZLAGANJE
o prijedlogu
Urbanističkog plana uređenja GOMILE PAKOŠTANE
dana 18. kolovoza 2016. godine (četvrtak)
s početkom u 14,00 sati u zgradi Općine Pakoštane -velika vijećnica (prizemlje)

NAZOČNI

Redni broj	Ime i prezime	Institucija	Tel/fax e-mail	Potpis
1.	JOŠIP HORVAT	ARHEO. o. o. d		
2.	SLAVO STOJANOV	O. PAKOŠTANE		
3.	MIRKO LOZAN	—		
4.	Milan Jurićin	Linea M.S.		
5.	BranLico Jurićin			
6.	Krsto Selakšijom	LEUT		
7.				
8.	Jugica Juto	—		
9.	TONI TUTA	—	023 39173	
10.	MARIJANA DOŠEN	OPĆINA PAKOŠTANE	023 391059	
11.				
12.				
13.				
14.				
15.				
16.				
17.				
18.				

