

REPUBLIKA HRVATSKA
ZADARSKA ŽUPANIJA
OPĆINA GALOVAC

KLASA: 350-02/18-01/251
URBROJ:2198/20-02/1-18-1
Galovac, 16.08.2018.

IZVJEŠĆE O JAVNOJ RASPRAVI O PRIJEDLOGU I IZMJENA I DOPUNA PROSTORNOG PLANA UREĐENJA OPĆINE GALOVAC

Nositelj izrade plana
Općina Galovac

Stručni izrađivač plana
Planium d.o.o. Rijeka

Galovac, kolovoz 2018.g.

SADRŽAJ:

1. OPĆI PODACI O TIJEKU JAVNE RASPRAVE

- 1.1. Objava javne rasprave.....
- 1.2. Javno izlaganje.....
- 1.3. Javni uvid.....

2. POPIS POZVANIH SUDIONIKA U JAVNOJ RASPRAVI PREMA POSEBNOJ OBAVIJESTI

3. POPIS SUDIONIKA U JAVNOJ RASPRAVI ČIJA SU OČITOVANJA, PRIJEDLOZI I PRIMJEDBE NA PRIJEDLOG PROSTORNOG PLANA PRIHVAĆENI ILI NISU PREDMET OVIH IZMJENA

4. OBRAZLOŽENJA O OČITOVANJIMA, PRIJEDLOZIMA I PRIMJEDBAMA SUDIONIKA U JAVNOJ RASPRAVI KOJI NISU PRIHVAĆENI ILI SU DJELOMIČNO PRIHVAĆENI

5. OČITOVANJA, PRIJEDLOZI I PRIMJEDBE NA PRIJEDLOG PROSTORNOG PLANA DOSTAVLJENI IZVAN ROKA

6 PRILOZI

- Zaključak Načelnika o utvrđivanju Prijedloga Plana
- Objave javne rasprave – web stranica Općine i Ministarstva, Zadarski list, oglasna tabla
- Posebna pisana obavijest
- Zapisnik sa javnog izlaganja
- Popis učesnika javnog izlaganja
- Knjiga primjedbi i zahtjeva
- Pisane primjedbe i zahtjevi

1. OPĆI PODACI O TIJEKU JAVNE RASPRAVE

1.1. Objava javne rasprave

Temeljem članka 94. Zakona o prostornom uređenju ("Narodne novine", br. 153/13, 65/17) u nastavku: Zakon), te Odluci o izradi I Izmjena i dopuna Prostornog plana uređenja Općine Galovac ("Službeni glasnik Općine Galovac " br. 03/16), Općina Galovac objavila je u "Zadarskom listu" od 14. srpnja 2018. godine da dana 24. srpnja 2018. godine započinje, a 07. kolovoza 2018. godine završava javna rasprava o Prijedlogu I Izmjena i dopuna Prostornog plana uređenja Općine Galovac. Javna rasprava objavljena je, pored javnog glasila, i na mrežnim stranicama Ministarstva graditeljstva i prostornog uređenja, na web stranici Općine Galovac i na oglasnoj ploči Općine Galovac.

1.2. Javno izlaganje

Za vrijeme trajanja javne rasprave održano je jedno (1) javno izlaganje Prijedloga I. Izmjena i dopuna Prostornog plana uređenja Općine Galovac i to:

- 03. kolovoza 2018.g. u Domu kulture u Galovcu, Ulica I br. 171 sa početkom u 10.00 sati;

1.3. Javni uvid

Za vrijeme trajanja javne rasprave, za sve zainteresirane osobe osiguran je javni uvid u izloženi Prijedlog Plana u prostorijama Doma kulture, Ulica I 171, Galovac; svaki radni dan u vremenu od 8.00 do 12:00 sati. Na mjestu javnog uvida izloženi su tekstualni – sažetak za javnost i kartografski dijelovi Prijedloga plana I Izmjena i dopuna Prostornog plana uređenja Općine Galovac.

Očitovanja, mišljenja, primjedbe i prijedlozi na Prijedlog Plana su se za vrijeme trajanja javne rasprave:

- Unosili u knjigu primjedbi, prijedloga i mišljenja,
- unosili u zapisnik o javnom izlaganju,
- upućivali u pisanom obliku.

2. POPIS POZVANIH SUDIONIKA U JAVNOJ RASPRAVI PREMA POSEBNOJ OBAVIJESTI

1. Ministarstvo zaštite okoliša i prirode, Uprava za zaštitu prirode, Ulica Republike Austrije 14, 10000 Zagreb
2. Ministarstvo kulture, Uprava za zaštitu kulturne baštine, Konzervatorski odjel u Zadru, Ilije Smiljanića 3, 23000 Zadar
3. Ministarstvo poljoprivrede, Ulica grada Vukovara 78, 10000 Zagreb
4. Ministarstvo pomorstva, prometa i infrastrukture, Prisavlje 14, 10 000 Zagreb
5. Ministarstvo graditeljstva i prostornog uređenja, Ulica Republike Austrije 20, 10000 Zagreb
6. Ministarstvo unutarnjih poslova, PU Zadarska, Odjel zaštite od požara i civilne zaštite, Andrije Hebranga bb 23000 Zadar
7. Državna uprava za zaštitu i spašavanje, Područni ured Zadar, Andrije Hebranga 11c, 23000 Zadar
8. Državni ured za upravljanje državnom imovinom Dežmanova 10, 10 000 Zagreb
9. Hrvatske šume d.o.o. Zagreb - Uprava šuma podružnica Split, Šumarija Zadar, Vjekoslava Maštrovića 12, 23000 Zadar
10. HŽ infrastruktura, Razvoj i građenje, Mihanovićeve 12, 10000 Zagreb
11. HEP d.d. Elektra Zadar, Kralja Dmitra Zvonimira 8, 23000 Zadar
12. HOPS - hrvatski operator prijenosnog sustava doo, Kupaska 4, 10000 Zagreb
13. HEP -operator prijenosnog sustava doo, PRP Split, Ludevita Posavskog 5, 21000 Split
14. Hrvatske vode, VGO Split, Vukovarska 38, 21000 Split
15. Hrvatske ceste d.o.o., Sektor za studije i projektiranje, Vončinina 3, 10000 Zagreb
16. Hrvatske ceste, tehnička ispostava Zadar, Stube Narodnog lista bb, 23000 Zadar
17. Županijska uprava za ceste, Zrinsko-Frankopanska 10/2, 23000 Zadar
18. Vodovod d.o.o. Zadar, Špire Brusine 17, 23000 Zadar
19. Hrvatska pošta d.d. Središte pošta Zadar, Zrinsko-Frankopanska 8, 23000 Zadar
20. Hrvatska agencija za poštu i elektroničke komunikacije, Ulica Roberta Frangeša Mihanovića 9, 10110 Zagreb
21. EVN Croatia Plin d.o.o Josipa Marohnića 1, 10000 Zagreb
22. Zavod za prostorno uređenje Zadarske županije, Braće Vranjanin br. 11, 23 000 Zadar
23. Zadarska županija, Upravni odjel za provedbu dokumenata prostornog uređenja i gradnje, Fra Brne Krvarutića 13/1, 23000 Zadar

Posebne obavijesti o javnoj raspravi i javnom uvidu dostavljene su i na adresu susjednih Općina:

1. Općina Zemunik Donji, Ulica I 16, 23222 Zemunik Donji
2. Općina Sukošan, Ulica dr. Franje Tuđmana 101, 23206 Sukošan
3. Općina Škabrnja, Trg dr.Franje Tuđmana 6, 23223 Škabrnja

3. POPIS SUDIONIKA U JAVNOJ RASPRAVI ČIJA SU OČITOVANJA, PRIJEDLOZI I PRIMJEDBE NA PRIJEDLOG PROSTORNOG PLANA PRIHVAĆENI ILI NISU PREDMET OVIH IZMJENA

1. MILAN GULAN

U [REDAKTIRANO]

MILORAD GULAN

[REDAKTIRANO]

VINKO GULAN

[REDAKTIRANO]

23222 GALOVAC

Traži da se područje zvano "Rasti", dio k.č. 363/1 uvrsti u građevinsko područje naselja jer isti imaju pristupni put koji je ucrtan kroz novu zemljišnu izmjeru.

Odgovor: PRIMJEDBA SE PRIHVAĆA.

2. MLADEN ŠARE

[REDAKTIRANO]

23222 GALOVAC

Traži da se proširi građevinsko područje ispod njegove kuće (k.č 211/2) kako bi mu se omogućila daljnja izgradnja.

Odgovor: PRIMJEDBA SE PRIHVAĆA

3. VLADIMIR ŠARE

U [REDAKTIRANO]

23222 GALOVAC

Traži da se prikazani javni put na njegovoj čestici k.č 243 k.o. Galovac briše kao javni i ostavi kao privatni, jer je to njegov privatni posjed.

Odgovor: PRIMJEDBA SE PRIHVAĆA.

4. SLAVKO BUČIĆ

[REDAKTIRANO]

23222 GALOVAC

Traži da se u obuhvat građevinskog područja naselje uvrste k.č. 262/13, 262/14, 262/15, 262/16.

Odgovor: PRIMJEDBA SE PRIHVAĆA.

5. ZDRAVKO VUJEVIĆ

[REDAKTIRANO]

23222 GALOVAC

Traži da se u građevinsko područje naselje uvrsti njegova čestica (6/1 k.o. Gorica) i time izravna crta sa susjednim parcelama.

Odgovor: PRIMJEDBA NJE PREDMET OVOG PLANA JER SE NALAZI IZVAN OBUHVATA OPĆINE GALOVAC.

IZMJENE I DOPUNE PROSTORNOG PLANA UREĐENJA OPĆINE GALOVAC
IZVJEŠĆE O JAVNOJ RASPRAVI

6. ANTE BURČUL
[REDAKCIJA]
23222 GALOVAC

Traži da mu se dijela čestica 666/35 sa dijelom 666/1 sve k.o. Galovac uvrsti u građevinsko područje naselja.

Odgovor: PRIMJEDBA SE PRIHVAĆA.

7. MARINKO ŠARE
[REDAKCIJA]
23222 GALOVAC

Daje primjedbu da se tri izgrađena stambena prostora nalaze u 750m² i da ta činjenica ne zadovoljava vlasnike.

Odgovor: PRIMJEDBA NIJE PREDMET OVE PROSTORNO-PLANSKE DOKUMENTACIJE.

8. TONI BURČUL
[REDAKCIJA]
23222 GALOVAC

Traži da se u građevinsko područje naselja „izgrađeni dio“ uvrsti njegova kuća na dijelu k.č. 363/1 k.o. Galovac.

Odgovor: PRIMJEDBA SE PRIHVAĆA. Navedena građevina već je uvrštena u izgrađeni dio građevinskog područja naselja.

9. MARKO ČAKARUN
[REDAKCIJA]
23222 GALOVAC
JURE ČAKARUN
[REDAKCIJA]
23 000 ZADAR

Traži da se dio k.č. 491/1 k.o. Galovac uvrsti u građevinsko područje naselja u površini cca 1000m².

Odgovor: PRIMJEDBA SE PRIHVAĆA.

10. ANTE MALTEŽ
[REDAKCIJA]
23222 GALOVAC

Traži da se prometnica ucrtana preko k.č. 566/8 i 565 k.o. Galovac nastavi prema novoj izmjeri.

ODGOVOR: PRIMJEDBA SE PRIHVAĆA.

11. NIKO ČAKARUN
[REDAKCIJA]
23000 ZADAR

Traži da se k.č.517/2 i 517/3 k.o. Galovac uvrste u građevinsko područje naselja.

ODGOVOR: PRIMJEDBA SE PRIHVAĆA.

12. MIRKO TOKIĆ
[REDAKCIJA]

23222 GALOVAC

Traži da se dio k.č. 223/14 k.o. Galovac uz glavnu cestu uvrsti u građevinsko područje naselja.

ODGOVOR: PRIMJEDBA SE PRIHVAĆA.

13. BRANKO ŠARE
[REDAKCIJA]
23222 GALOVAC

Traži da se dio k.č. 363/1 uvrsti u građevinsko područje naselja.

ODGOVOR: PRIMJEDBA SE PRIHVAĆA.

14. SVETKO ŠARE
[REDAKCIJA]
51000 RIJEKA

Traži da se već uvrštena čestica proširi na način da se može omogućiti adekvatna gradnja na dijelu k.č. 211/8 i dijelu 211/3.

ODGOVOR: PRIMJEDBA SE PRIHVAĆA.

15. IVICA BURČUL
[REDAKCIJA]
23000 ZADAR

Dostavljen elaborat legalizacije zbog evidentiranja postojeće gradnje.

ODGOVOR: PRIMJEDBA SE PRIHVAĆA. Predmetna građevina već je uvrštena u izgrađeni dio građevinskog područja naselja.

16. Ministarstvo unutarnjih poslova, Policijska uprava Zadarska
Služba upravnih i inspeksijskih poslova
23000 ZADAR

Traže da u tekstualni dio uđe odredbe o minimalnim udaljenostima između građevina, vatrootpornosti zidova, vatrogasnim pristupima i obvezi postavljanja Zakona o zaštiti od požara pri projektiranju i izgradnji.

Odgovor: PRIMJEDBA SE PRIHVAĆA. Navedeno je već definirano člankom 115e Odredbi Plana.

17. ŽUPANIJSKA UPRAVA ZA CESTE
Zrnsko Frankopanska 10/2
23000 ZADAR

Izdaju suglasnost na Prijedlog Plana.

ZAHVALJUJEMO NA UČEŠĆU U JAVNOJ RASPRAVI.

4. OBRAZLOŽENJA O OČITOVANJIMA, PRIJEDLOZIMA I PRIMJEDBAMA SUDIONIKA U JAVNOJ RASPRAVI KOJI NISU PRIHVAĆENI ILI SU DJELOMIČNO PRIHVAĆENI

1. **MILJENKO ŠARE**
[REDAKCIJA]
23222 GALOVAC

1. Smatra da nije predviđeno dovoljno mjesta za proširenje građevinskog područja naselja na sjeveroistočnoj strani naselja za izgradnju obiteljskih kuća.
2. Smatra da je udaljenost zaštitnog pojasa željezničke pruge od 100m prevelika, te traži da se smanji na 50m.

Odgovor:

1. Općina Galovac ne planira širenje naselja u sjeveroistočnom dijelu.
2. **PRIMJEDBA SE NE PRIHVAĆA.** HŽ Infrastruktura, nadležna ustanova koja upravlja željezničkim prometom, svojim dopisom klasa: 350-02/16-01/244 od 03. studenog 2016. utvrdila je obvezu zaštitnog pojasa željezničke pruge međunarodnog prometa M606 Knin-Zadar od 100m sa obje strane.

2. **MARINKO ŠARE**
[REDAKCIJA]
23222 GALOVAC

1. Traži da se k.č. 55, 52 sve k.o. Sukošan uvrste u građevinsko područje naselja obzirom da postojeća infrastruktura nije previše udaljena cca 50m.
2. Traži da se parcela tzv „glavica“ (dio 363/35 k.o. Galovac) uvrsti u građevinsko područje naselja.
3. Smatra da je građevinsko područje naselja na dijelu k.č. 751/4, 752/1 i 752/2 k.o. Galovac smanjeno, da dio izgrađene površine navedenih čestica nije ušao u obuhvat, te traži proširenje građevinskog područja u dubinu cca 100m kako bi svi izgrađeni sadržaji ušli u građevinsko područje naselja.

Odgovor:

1. **PRIMJEDBA SE NE PRIHVAĆA.** Predložene čestice nemaju pristupnog puta.
2. **PRIMJEDBA SE PRIHVAĆA.**
3. **PRIMJEDBA SE PRIHVAĆA.**

3. **ANTE MALTEŽ**
[REDAKCIJA]
23222 GALOVAC

1. Naglašava sporan prostor od kuće do garaže u cca 50m dužine i 25m širine, k.č. 731/2 i 733/5.
2. Prostor sjeverno od puta iza štale Čakaruna dužine 200m i širine 70-120m u pravcu štale, k.č.363/35.

Odgovor:

1. **PRIMJEDBA SE PRIHVAĆA.**
2. **PRIMJEDBA SE NE PRIHVAĆA.** Čestice ne mogu činiti samostalnu cjelinu i nisu povezane sa građevinskim područjem naselja. Povezivanje sa građevinskim područjem je preveliko pa takvo daljnje širenje građevinskog područja nije moguće.

4. **SLAVKO ŠARE**
[REDAKCIJA]
23222 GALOVAC

1. Smatra da javni uvid u Plana nije organiziran na zakonit način jer:
 1. nema stručne osobe za tumačenje izmjena,
 2. smatra da se nije moglo dobiti točno tumačenje znakovlja,

I ZMJENE I DOPUNE PROSTORNOG PLANA UREĐENJA OPĆINE GALOVAC
IZVJEŠĆE O JAVNOJ RASPRAVI

3. jer je smatra da nije ispravno tumačenje, dobijeno tijekom uvida, da je građevinski dio isto što i „neizgrađene zone“.
2. Smatra da termin javnog uvida nije bio građanima poznat.
3. Istome nije poznat autor izrade Plana niti ugovor sa istim.

Odgovor:

1. PRIMJEDBA SE NE PRIHVAĆA:

1.1. Stručna osoba za tumačenje Plana za vrijeme trajanja javnog uvida uvijek je netko od djelatnika lokalne samouprave koji je upućen u izradu Plana, a stručno obrazloženje Plana daje stručni izrađivač na javnom izlaganju, na kojem se, za sve nejasnoće, može zatražiti odgovor.

1.2. Tumačenje znakovlja jasno je definirano na kartografskim prikazima koji su bili na uvid građanstvu u papirnatom obliku i digitalno na web stranicama Općine. Za nejasnoće postojala je knjiga primjedbi kao i mogućnost pisanog dopisa sa zahtjevom za tumačenje.

1.3. Postavljena primjedba ne daje jasan uvid u ono što je traženo i na što nije dobijen odgovor, ali se iz navedenog može zaključiti da se radi o uvjetima gradnje na pojedinim dijelovima građevinskog područja naselja. **TUMAČENJE:** Građevinsko područje naselja ima izgrađeni dio i neizgrađeni dio koji se dijeli na uređeni i neuređeni. Izgrađnja građevinskog područja naselja ima iznimnu gradnju u definiranim tradicijskim dijelovima naselja i gradnju koja je podjednaka, da li se radi o izgrađenom ili neizgrađenom uređenom dijelu naselja.

2. PRIMJEDBA SE NE PRIHVAĆA. Termin javnog uvida u prijedlog I izmjena i dopuna prostornog plana općine Galovac bio je objavljen u Javnom glasilu (Zadarski list od 14. srpnja 2018.), mrežnim stranicama općine Galovac te javnim oglasnim pločama u Galovcu.

3. PRIMJEDBA NIJE PREDMET PROSTORNO-PLANSKE DOKUMENTACIJE. Autor izrade plana bio je vidljiv na svim priložima Prijedloga Plana. Dokumentacija vidljiva na službenoj web stranici općine Galovac, www.galovac.net

5. **ŽARKO BURČULI**
[REDAKCIJA]
23 000 ZADAR
KREŠIMIR MALTEŽ
[REDAKCIJA]
23 000 ZADAR

1. Traže da se čestice k.č. 669/1, 669/4 i 669/7 (Krčevina) uvrsti u građevinsko područje naselja.
2. Traže da se i čestica „Omar“ uvrsti u građevinsko područje naselja.

Odgovor:

1. PRIMJEDBA SE PRIHVAĆA

2. PRIMJEDBA SE NE PRIHVAĆA. Čestice ne mogu činiti samostalnu cjelinu i nisu povezane sa građevinskim područjem naselja. Povezivanje sa građevinskim područjem je preveliko pa takvo daljnje širenje građevinskog područja nije moguće.

6. **NIKOLA ŠARE**
[REDAKCIJA]
23222 GALOVAC

Traži da se u građevinsko područje naselja stavi pojas 80m od željezničke pruge.

Odgovor: **PRIMJEDBA SE NE PRIHVAĆA.** HŽ Infrastruktura, nadležna ustanova koja upravlja željezničkim prometom, svojim dopisom klasa: 350-02/16-01/244 od 03. studenog 2016. utvrdila je obvezu zaštitnog pojasa željezničke pruge međunarodnog prometa M606 Knin-Zadar od 100m sa obje strane.

7. **STIPE ČAKARUN**
[REDAKCIJA]
23222 GALOVAC

Traže da se parcela zvana „Glavica“ k.č. 363/35 (gdje je štala) stavi 5000m² u građevinsko područje naselja.

ODGOVOR: PRIMJEDBE SE NE PRIHVAĆA. Čestice ne mogu činiti samostalnu cjelinu i nisu povezane sa građevinskim područjem naselja. Povezivanje sa građevinskim područjem je preveliko pa takvo daljnje širenje građevinskog područja nije moguće.

8. ŽIVKO VILJEVIĆ
[REDAKCIJA]
23222 GALOVAC

1. Traži da se k.č. zvana „Istočna Dubrava“ uvrsti u građevinsko područje naselja.
2. Konstatira da se njegove čestice, iako je bila nova izmjera, i dalje vode u k.o. Gorica, Općina Sukošan i smatra da ne bi trebalo biti

ODGOVOR:

1. **PRIMJEDBA SE NE PRIHVAĆA.** Na navedenom području nema daljnjeg širenja naselja.
2. **PRIMJEDBA SE NE PRIHVAĆA.** Predmetna k.č. je poljoprivredno zemljište u vlasništvu RH.

9. JOSO BURČUL
[REDAKCIJA]
23222 GALOVAC

Smatra da je mali dio k.č. 666/28 k.o. Galovac obuhvaćen u građevinsko područje naselja.

Odgovor: PRIMJEDBA SE NE PRIHVAĆA. U građevinsko područje naselja obuhvaćeno je nešto više od 2000m² što zadovoljava osnovne uvjete izgradnje na navedenoj čestici.

10. IGOR GULAN
[REDAKCIJA]
23000 ZADAR

Traži da se proširi građevinsko područje na k.č. 363/81 i predlaže novu trasu predloženog puta koju je priložio.

ODGOVOR: PRIMJEDBA SE DJELIMIČNO PRIHVAĆA. Primjedba se prihvaća u dijelu proširenja dijela k.č. 363/81 k.o. Galovac, a sporna predložena prometnica se ukida.

5. OČITOVANJA, PRIJEDLOZI I PRIMJEDBE NA PRIJEDLOG PROSTORNOG PLANA DOSTAVLJENI IZVAN ROKA

1. HAKOM
Roberta Frangeša Mihanovića 9
10000 ZAGREB

Smatraju da im nije omogućen uvid sukladno članku 98. stavak (1) Zakona o prostornom uređenju (NN 153/13, 65/17)

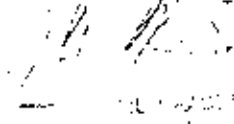
Odgovor: PRIMJEDBA SE NE PRIHVAĆA. Javni uvid objavljen je sukladno navedenom članku Zakona – u javnom glasilu (Zadarski list 14. srpnja 2018.) na web stranicama Općine Galovac i nadležnog Ministarstva

2. HRVATSKE VODE Vodnogospodarski odjel za slivove južnog Jadrana
Vukovarska 35
21000 SPLIT

Traže se se članci 100., 101. i 102. zanjene tekstom u prilogu.

Odgovor: PRIMJEDBA SE PRIHVAĆA.

Stručni izrađivač
ODGOVORNI VODITELJ:
LILI BRACUN, dipl.ing.arh.



Za nositelja izrade:
ODGOVORNA OSOBA:
MARIN GULAN, mag. oec.



6. PRILOZI



REPUBLIKA HRVATSKA
ZADARSKA ŽUPANIJA
OPĆINA GALOVAC
OPĆINSKI NAČELNIK

KLASA: 350-02/18-01/193
URBROJ: 2198/20-02/1-18-1
Galovac, 09. srpnja 2018.

Na temelju članka 95. stavak (3) Zakona o prostornom uređenju („Narodne novine“ 153/13, 65/17) i članka 46 Statuta Općine Galovac („Službeni glasnik općine Galovac 17/13, 20/13 i 01/18) Načelnik Općine Galovac donosi sljedeći

ZAKLJUČAK

1. Utvrđuje se **prijedlog I Izmjena i dopuna Prostornog plana uređenja Općine Galovac** (tekstualni i grafički dio – u daljnjem tekstu: Prijedlog Plana) i upućuje na javnu raspravu.
2. Javna rasprava trajat će 15 kalendarskih dana, a početak će biti 24. srpnja 2018. godine
3. Javna rasprava o Prijedlogu Plana objavit će se na oglasnoj ploči Općine Galovac, Zadarskom listu, mrežnim stranicama Općine Galovac i Ministarstva graditeljstva i prostornog uređenja najmanje 8 dana prije početka javne rasprave.
4. Javno izlaganje Prijedloga Plana organizirat će se dana 03. kolovoza 2018. godine u prostorijama Doma kulture, Ulica I broj 171 Galovac, s početkom u 10,00 sati.
5. Za vrijeme trajanja javne rasprave, za sve zainteresirane osobe osigurat će se javni uvid u Prijedlog Plana u prostorijama Doma kulture, adresa i to svakog radnog dana u vremenu od 8:00 do 12:00 sati, a predmetna dokumentacija objavit će se na mrežnim stranicama Općine Galovac – www.galovac.net.
6. Primjedbe i prijedlozi na Prijedlog Plana, mogu se upućivati u pisanom obliku nositelju izrade – Općina Galovac, Ulica I 113A, 23222 Galovac upisivati u Knjigu primjedbi i prijedloga na mjestu javnog uvida i unijeti u zapisnik na javnom izlaganju.
7. Primjedbe i prijedlozi na Prijedlog Plana u pisanom obliku mogu se dostaviti do 07. kolovoza 2018.godine

NAČELNIK

Marin Gulan, mag.oec.



mozaik mozaik mozaik mozaik

stavlja se Silbensko kulturno ljeto

nastupaju **The Messengers,** **ak veliki koncert** **skog orkestra HRT-a**

Silbenkog kulturnog ljeta
ogram, s više od stotinu
h izvedbi, sportskih
tava za djecu i odrasle
ih i domaćih umjetnika,
redsjednik TZ Silba



Orkestrom HRT-a ravnat će Alan Bjelinski



... i u kazalištu Komedija

... i prije svega svih is-
krenih ljubitelja naše priro-
de u ovom našem malom
maju», poručuje Kristijan Lo-
pac, predsjednik Turističke
zajednice mjesta Silba.
Sve programe manifesta-
cije Silbensko kulturno ljeto
- Silba Summer Festival

REPUBLIKA HRVATSKA
ZADARSKA ŽUPANIJA
OPĆINA GALOVAC
OPĆINSKI NAČELNIK

KLASA: 350-02/18-01/194
URBROJ: 2198/20-02/1-18-1
Galovac, 10. srpnja 2018.

Na temelju članka 96. stavka (3) Zakona o prostornom uređenju („Narodne novine“ 153/13, 65/17) i Zaključka Načelnika Općine Galovac KLASA: 350-02/18-01/193 URBROJ:2198/20-02/1-18-2, od 09. srpnja 2018. godine objavljuje se

JAVNA RASPRAVA Prijedloga I. Izmjena i dopuna Prostornog plana uređenja Općine Galovac

Javna rasprava traje 15 kalendarskih dana sa početkom 24. srpnja 2018. godine, te završno sa 07. kolovoza 2018.

Javno izlaganje Prijedloga Plana organizirat će se dana 03. kolovoza 2018. godine u prostorijama Doma kulture, Ulica I br.171, s početkom u 10,00 sati.

Javni uvid u Prijedlog Plana, za vrijeme trajanja javne rasprave, održat će se u prostorijama Doma kulture, Ulica I 171, Galovac i to svakog radnog dana u vremenu od 8:00 do 12:00 sati, a predmetna dokumentacija može se pregledati i na mrežnim stranicama Općine Galovac – www.galovac.net.

Primjedbe i prijedlozi na Prijedlog Plana, mogu se upućivati u pisanom obliku nositelju izrade – Općina Galovac, Ulica I 113a, 23222 Galovac, upisivati u Knjigu primjedbi i prijedloga na mjestu javnog uvida i unijeti u zapisnik na javnom izlaganju.

Primjedbe i prijedlozi na Prijedlog Plana u pisanom obliku mogu se dostaviti do 07. kolovoza 2018.

NAČELNIK
Marin Gulan, mag.oec.

REPUBLIKA HRVATSKA
ZADARSKA ŽUPANIJA
OPĆINA PREKO
KLASA: 940-01/18-01/27
URBROJ: 2198/13-02/1-18-2
Preko, 13. srpnja 2018. godine

Na temelju odredbi čl. 123.- 133. Zakona o cestama (NN 84/11, 18/13, 22/13., 54/13, 148/13 i 92/14.) i Objašnjenja Državne geodetske uprave Središnji ured; Klasa: 932-01/1202/182; Ubroj: 541-03-1-12-28 od 24. listopada 2013. godine, Općina Preko objavljuje

JAVNI POZIV



REPUBLIKA HRVATSKA
ZADARSKA ŽUPANIJA
OPĆINA GALOVAC
OPĆINSKI NAČELNIK

KLASA: 350-02/18-01/194
URBROJ: 2198/20-02/1-18-1
Galovac, 10. srpnja 2018.

Na temelju članka 96. stavka (3) Zakona o prostornom uređenju („Narodne novine“ 153/13, 65/17) i Zaključka Načelnika Općine Galovac KLASA: 350-02/18-01/193 URBROJ:2198/20-02/1-18-2, od 09. srpnja 2018. godine objavljuje se

JAVNA RASPRAVA

Prijedloga I. Izmjena i dopuna Prostornog plana uređenja Općine Galovac

Javna rasprava traje 15 kalendarskih dana sa početkom 24. srpnja 2018. godine, te završno sa 07. kolovoza 2018.

Javno izlaganje Prijedloga Plana organizirat će se dana 03. kolovoza 2018. godine u prostorijama Doma kulture, Ulica I br.171, s početkom u 10,00 sati.

Javni uvid u Prijedlog Plana, za vrijeme trajanja javne rasprave, održat će se u prostorijama Doma kulture, Ulica I 171, Galovac i to svakog radnog dana u vremenu od 8:00 do 12:00 sati, a predmetna dokumentacija može se pregledati i na mrežnim stranicama Općine Galovac – www.galovac.net.

Primjedbe i prijedlozi na Prijedlog Plana, mogu se upućivati u pisanom obliku nositelju izrade – Općina Galovac, Ulica I 113a, 23222 Galovac, upisivati u Knjigu primjedbi i prijedloga na mjestu javnog uvida i unijeti u zapisnik na javnom izlaganju.

Primjedbe i prijedlozi na Prijedlog Plana u pisanom obliku mogu se dostaviti do 07. kolovoza 2018.

NAČELNIK
Marin Gulan, mag.oec.



Dostaviti:

1. Oglasna ploča Općine Galovac
2. Zadarski list
3. mrežna stranica Općine Galovac – www.galovac.net
4. mrežna stranica Ministarstva graditeljstva i prostornog uređenja - web@mgipu.hr
5. Arhiva



REPUBLIKA HRVATSKA
ZADARSKA ŽUPANIJA
OPĆINA GALOVAC
OPĆINSKI NAČELNIK

KLASA: 350-02/18-01/194
URBROJ: 2198/20-02/1-18-2
Galovac, 10. srpnja 2018.

Na temelju članka 97. Zakona o prostornom uređenju („Narodne novine“ 153/13, 65/17) i Zaključka Načelnika Općine Galovac KLASA:350-02/18-01/193 , URBROJ:2198/20-02/1-18-1 od 09. srpnja 2018. obavještavamo vas o održavanju

JAVNE RASPRAVE
o prijedlogu I. Izmjena i dopuna Prpostornog plana uređenja Općine Galovac

Javna rasprava traje 15 kalendarskih dana sa početkom 24. srpnja 2018. godine te završno sa 07. kolovoza 2018.

Javno izlaganje Prijedloga Plana organizirat će se dana 03. kolovoza 2018. godine u prostorijama Doma kulture, Ulica I br.171, s početkom u 10,00 sati.

Javni uvid u Prijedlog Plana, za vrijeme trajanja javne rasprave, održat će se u prostorijama Doma kulture, Ulica I br. 171 i to svakog radnog dana u vremenu od 8:00 do 12:00 sati, a predmetna dokumentacija može se pregledati i na mrežnim stranicama Općine Galovac – www.galovac.net.

Molimo da, ukoliko imate primjedbi, mišljenja i prijedloge na prijedlog I Izmjena i dopuna Prostornog plana uređenja Općine Galovac, iste dostavite Općini Galovac do 07. kolovoza. 2018.



NAČELNIK
Marin Gulan, mag.oec.

Dostaviti:

1. Ministarstvo zaštite okoliša i energetike, Uprava za zaštitu prirode, Radnička cesta 80, 10000 Zagreb
2. Ministarstvo kulture, Uprava za zaštitu kulturne baštine, Konzervatorski odjel u Zadru, Ilije Smiljanića 3, 23000 Zadar
3. Ministarstvo poljoprivrede, Ulica grada Vukovara 78, 10000 Zagreb
4. Ministarstvo mora, prometa i infrastrukture, Prisavlje 14, 10 000 Zagreb

5. Ministarstvo graditeljstva i prostornog uređenja, Ulica Republike Austrije 20, 10000 Zagreb
6. Ministarstvo unutarnjih poslova, PU Zadarska, Odjel zaštite od požara i civilne zaštite, Andrije Hebranga bb 23000 Zadar
7. Državna uprava za zaštitu i spašavanje, Područni ured Zadar, Andrije Hebranga 11c, 23000 Zadar
8. Ministarstvo državne imovine, Ulica Ivana Dežmana 10, 10 000 Zagreb
9. Hrvatske šume d.o.o. Zagreb - Uprava šuma podružnica Split, Šumarija Zadar, Vjekoslava Maštrovića 12, 23000 Zadar
10. HŽ infrastruktura, Razvoj i građenje, Mihanovićeveva 12, 10000 Zagreb
11. HEP d.d. Elektra Zadar, Kralja Dmitra Zvonimira 8, 23000 Zadar
12. HOPS - hrvatski operator prijenosnog sustava d.o.o., Kupska 4 , 10000 Zagreb
13. HEP - operator prijenosnog sustava d.o.o., PRP Split, Ljudevita Posavskog 5, 21000 Split
14. Hrvatske vode, VGO Split, Vukovarska 35, 21000 Split
15. Hrvatske ceste d.o.o., Sektor za studije i projektiranje, Vončinina 3, 10000 Zagreb
16. Hrvatske ceste, tehnička ispostava Zadar, Nikole Tesle 14b, 23000 Zadar
17. Županijska uprava za ceste, Zrinsko-Frankopanska 10/2, 23000 Zadar
18. Vodovod d.o.o. Zadar, Špire Brusine 17, 23000 Zadar
19. Hrvatska pošta d.d. Središte pošta Zadar, Zrinsko-Frankopanska 8, 23000 Zadar
20. Hrvatska regulatorna agencija za mrežne djelatnosti, Ulica Roberta Frangeša Mihanovića 9, 10110 Zagreb
21. EVN Croatia Plin d.o.o., Zagrebačka avenija 104, 10000 Zagreb
22. Zavod za prostorno uređenje Zadarske županije, Braće Vranjana 11, 23 000 Zadar
23. Zadarska županija, Upravni odjel za prostorno uređenje, zaštitu okoliša i komunalne poslove, Fra Brne Krnarutića 13/1, 23000 Zadar
24. Općina Zemunik Donji, Ulica I br.16, 23222 Zemunik donji
25. Općina Sukošan, Hrvatskih branitelja 14, 23206 Sukošan
26. Općina Škabrnja, Trg dr. Franje Tuđmana 6, 23223 Škabrnja



Web

prima ja

17. srp Prikaži pojedinosti

Poštovani,

Informacija o javnoj raspravi je objavljena na web stranici Ministarstva graditeljstva i prostornoga uređenja.

Poveznica: <http://www.mgipu.hr/default.aspx?id=17503>



Lijepi pozdrav,

Dokumenti x +

www.galovac.net/Vikumenti/kategorija.php?id=...

Prostorni plan

- Izmjene i dopune prostornog plana uređenja Općine Galovac (3)
- Javna rasprava Prijedloga I. Izmjena i dopuna Prostornog plana uređenja Općine Galovac
- PPUD Općine Galovac
- 4 Građevinska područja naselja - Galovac
- 3 Uvjeti za korištenje, uređenje i zaštitu prostora
- 2b. Infrastrukturni sustavi
- 2a. Infrastrukturni sustavi
- 1. Korištenje i namjena površina

SLUŽBENI GLASNIK OPĆINE

PRORAČUN ZA 2018 PRORAČUN OPĆINE

ZAHTEV ZA NOVORODENČE

GOOGLE-FOTO GALERIJA

PRIJAVA NEPROFISNO ODBACENOG OTPADA

GOSPODARENJE OTPADOM JAVNI UVID - PGO

PRAVO NA PRISTUP INFORMACIJAMA

JAVNI OGLASI, POZIVJI NATJEČAJI OPĆINE

DVD GALOVAC SVETI MIHOVIL

9:40 10.10.2018.



REPUBLIKA HRVATSKA
ZADARSKA ŽUPANIJA
OPĆINA GALOVAC
JEDINSTVENI UPRAVNI ODJEL

KLASA: 350-02/18-01/227
URBROJ: 2198/20-03/1-18-1
Galovac, 03.kolovoza 2018. godine

Sukladno članku 99. Zakona o prostornom uređenju (NN br. 153/13 i 65/17) dana 03. kolovoza 2018. godine s početkom u 10:00h u Domu kulture u Galovcu, Ulica I br. 171. održano je javno izlagane prijedloga I izmjena i dopuna prostornog plana uređenja Općine Galovac (u daljnjem tekstu: Plan), te je o istom sastavljen Zapisnik

PREDMET: Zapisnik sa javnog izlaganja

Prisutni: Zamjenik općinskog načelnika Željko Vujević, predstavnik izrađivača plana Lili Bračun, direktorica tvrtke Planium d.o.o., Rijeka, Ivan Sarić pročelnik Jedinog upravnog odjela Općine Galovac kao zapisničar

Zamjenik načelnika Željko Vujević otvara javno izlaganje, sve lijepo pozdravlja u ime Općine kao i samog predstavnika naručitelja Plana. Dalje navodi zakonski okvir i proceduru donošenja Plana, sudjelovanje javnosti u proceduri donošenja i značaj javnog izlaganja. Poziva sudionike rasprave da se očituju na Prijedlog Plana. Navodi da je obavijest o javnoj raspravi Prijedloga I izmjena i dopuna Prostornog plana uređenja Općine Galovac objavljeno u dnevnoj tiskovini Zadarski list, na web stranici Općine, na web stranicama Ministarstva graditeljstva i prostornog uređenja, te na oglasnim pločama Općine Galovac.

Željko dalje navodi da se ovim planom išlo u najveću maksimalnu uvaženosť svojih mještana, što se prijašnjim Planom nije dogodilo. Ističe da se nije igralo skakača, konjića i tako neobjašnjenih poteza, nego jednim normalnim opravdanim tijekom. Ističe da su sve predradnje napravljene do sad, te da ako sve bude po planu, na sjednici općinskog vijeća se može donijeti kroz rujna ove godine.

Lili Bračun uzima riječ, sve lijepo pozdravlja. Ispričava se još jednom što ne možemo na TV-u gledati i analizirati karte zbog kratkog spoja od prije 15-ak minuta, ali da ćemo ovako na kartama također sve objasniti. Kaže da je ovaj plan usklađen sa svom zakonskom regulativom, te sa planom šireg područja Prostornim planom Zadarske županije. Lili nastavlja i pokazuje na kartama sve najznačajnije točke bitne za usvajanje ovog plana. Naglašava II. vodozaštitu zonu kao ograničenje u prostoru, te postupanje i način gradnje unutar iste. Ukazuje na postojeća i buduća plavljenja prostora.

Također naglašava područje ispod županijske ceste koje je u najvećoj mjeri poljoprivredna zona 1. kategorije – visoko vrijedno poljoprivredno zemljište, te kaže da se građevinsko

područje naselja ne može širiti na te površine. Pojašnjavanjem kartografskog prikaza namjene ukazuje na, već danas, pojavu spajanja građevinskih područja naselja Galovca i Tikvara, a iste se tenzije širenje nastavljaju prema naselju Jošani – gradnja uz županijsku prometnicu. Naglašava da je planom planirano reciklažno dvorište i građevinski deponij, te zaključuje da za to nije potreban urbanistički plan uređenja, već se ovaj Plan neposredno provodi u tom dijelu, te su za izgradnju reciklažnog dvorišta i lokacije za zbrinjavanje građevinskog otpada definirane detaljne odredbe provedbe. Lili dalje naglašava slučajeve u području željeznica, aerodroma, te kaže da je 90% stanovništva pod povećanom bukom. Svi ti podaci su, kaže povučeni iz Županijskog prostornog plana.

BORIS ČAKARUN: Kolika je udaljenost gradnje od groblja, te od kud se mjeri to?

LILI BRAČUN: Od čestice groblja se računa.

BORIS ČAKARUN: Najveće čestice su u vlasništvu RH, kako će to ići u smislu vlasništva?

ŽELJKO VUJEVIĆ: Dok se ne usvoji plan, nemamo se čemu nadati. Ovo je prvi korak za dalje.

LILI BRAČUN: Naglašava da je ovo osnova za sve, kad se izglasa Plan da se s tim dalje može voditi i daljnje radnje izvršavati. Naglašava da ako bude sve u redu da se izmjera može kroz 2-4 godine riješiti, ali opet je pitanje suda i samih mještana hoće li biti međusobnih sporova.

KREŠIMIR MALTEŽ: Zanima ga pitanje uz željeznicu?

NIKOLA ŠARE: Također ga zanima pitanje gradnje uz željeznicu? Kaže da se u cijelom svijetu gradi uz pruge, te da nigdje nije ograničeno sa 100m s jedne strane i 50 m s druge strane.

LILI BRAČUN: Hrvatske željeznice, koje su nadležna ustanova za brigu o željezničkom prometu, zahtjevale su, a sukladno zakonskoj regulativi, zaštitni koridor uz trasu željeznice u širini od 100m sa obje strane.

BORIS ČAKARUN: Kako je plan reguliran veličinom puta???

LILI BRAČUN: Sve ucrtane prometnice označene sa crvenom bojom pune ili isprekidane smatraju su javnim prometnicama nerazvrstanog ili razvrstanog karaktera.

RADE GULAN: Pita odakle je ta karta? Jeli iz 1968. godine? Naglašava da ima uporabnu dozvolu i prije 1968. godine

LILI BRAČUN: Objašnjava da treba zatražiti te karte, te da je to proces legalizacije, a ne izmjene prostornog plana.


NIKOLA ŠARE: Tko je dao te podatke za karte, zatim udaljenost gradnje od groblja itd? pojedinac ili?

LILI BRAČUN: Sve je to definirano zakonskom regulativom i prostorno-planskom dokumentacijom šireg područja koja se mora ispoštovati, te da su karte dobijene na službeni zahtjev od Državne geodetske uprave.

Nakon kraće rasprave, zaključuje se javno izlaganje.

Završeno u 10:55h.

Zapisničar: Ivan Sarić



JAVNO IZLAGANJE PRIJEDLOGA I IZMJENA I DOPUNA
 PROSTORNOG PLANA UREĐENJA OPĆINE GALOVAC

petak, 03. kolovoza 2018. godine, 10:00h

IME I PREZIME	ULICA I KUĆNI BROJ	MJESTO
BORIS ČAKARON	[REDACTED]	ZADAR
KREŠIMIR MAITEČ	[REDACTED]	ZADAR
KODIČKI DUJANOVIĆ (PARKI)	[REDACTED]	GALOVAC
MARIJ BIRKIĆ	[REDACTED]	SUKOŠAN
MADEN BIRKIĆ	[REDACTED]	GALOVAC
LONČIĆ / ĐAVOR VUŠEVIĆ	[REDACTED]	ČADROG
ANTE MALIČEŽ	[REDACTED]	ČASOVAC
Miroslav Krištof	[REDACTED]	[REDACTED]
Rade Buljan	[REDACTED]	Buljan Rade
KIBO VUKIĆ	[REDACTED]	[REDACTED]
Milen Rujević	[REDACTED]	Milen BAIČIĆ
MAREČIĆ ČAKARON	[REDACTED]	[REDACTED]
STIPE ČAKARON	[REDACTED]	STIPE ČAKARON
MARIO VUŠEVIĆ	[REDACTED]	GALOVAC

MILAN GULAN pol. IVANA

tel

Uvidom u prijedlog prostornog plana uređaja
Općine Galovac noćio sam da zemljište zvanu
"Zesti" sa koje se uvali u predjelu Gulana
nije uvršteno u građevinsko područje usvoda zbog
toga što ti krevci - zemljište nemaju pristupni put,
a što ne odgovara sa stvarnim stanjem na terenu.

Naime, u uslovi pristupni put za te čestice
postoji. Put je širine 4 metra i priličan kotesto-
rski izmjere isti put je ucrtan.

Pristupni put dovodi do čestice zemlje u posje-
du moje majke Marije Gulan, zatim Mate Gul-
an, Vinka Gulana zv. Branko i Lilorobe Gulana
sin Mirka.

Porodi svega gore navedenog smatram da čestice
navedenim uvjetima da se uvrste u građevinsko podru-
čje, te tražim da se u komisijskom Prijedlogu plana
ove parcele - krevci budu uvršteni u građevinsko područje.

K.č. 383/1

Galovac, 27. 07. 2018. god.


MILAN GULAN



MILORAD GULAN potp. MARKO MIRKO
GALOVAC, [REDACTED]
tel. [REDACTED]

Prežem se sa izjavom MILANA GULAN
i prilaženju kopiju pristupnog pisma,
k.o. 363/1

GALOVAC 30. 07. 2018 god.

MILORAD GULAN


SLAŽEM SE SA PRIMJERBAMA SA
MILAN GULAN I SMATRAM DA NAVEĐENO
ZEMLJIŠTE SRENNIŠETE DA SE NRŠTI
U GRAĐEVINSKO PODRUČJE
k.o. 363/1
GULAN VINKO
GULAN VINKO 31. 07. 2018
[REDACTED]



SARE MIYENKO

BALOVAC

MOBI: [REDACTED]

UVIDOM U PRIJEDLOG PROSTORNOG PLANA J.L.S
BALOVAC VIDLJIVO JE DAKMA MALO GRAĐEV-
NSKI ČESTRA ZA GRADNJU OBITEĽSKI
KUĆA I STME ŽIVITI NA SVOM MJESTU
GDJE ŽIVU MOJI STARISI TAKO DA SE
VRATIMO PO ZAVRŠETK ŠKOLOVANJA I OSTVA-
RIMO MOGUĆNOST ŽIVOTA U SVOM BALOVU
ODAKLE POTIČEMO. PREMA PRIKAZANOM
NEMA DOVOLJKU GRAD. ČESTICA ZA ŠIRENJE
PREMA PRIKAZANOM OD ŽELJ. PRUGE NAPRAVKE
NA PREVILIKA UDAĽENOST OD KOME NE
BLIŽE PREDLAŽEM DA SE TO SMANI NA 50m
I OMOGUĆI POTREBNA GRADNJA.

U BALOVU CC 30% STANOVNIŠTVA ŽIVI NA
SJEVERO-ISTOČNOJ STRANI K.O. BALOVCA
ZA KOJE BI BILU POTREBNU OSIGURATI
GRADJEVINSKE ČESTICE ZA GRADNJU.

B.C. 2018

U. BALOVU 30.7.2018.



MLADENI ŠARE

MOB!

UVIDOM U PRIJEDLOG PROSTORNOG PLANA
MOLIM DA MI PRODUŽITE UPOD KUĆE
IMAN B DICE DA IM SE OMOGUĆI
GRADNA KUĆE, t.č. 242

U GALOVCU 31. 02 2018

VLADIMIR ŠARE

MOB

PRI LIKOV UVIDA U PROSTORNI PLAN
OPĆINE GALOVAC SAM VIDIO DA SE PUT
KOJI SE NASTAVLJA OD ULAZA U DVORIŠTE
ULICE ŠARE PREMA MARINKU ŠARE I VLADIMIR
ŠARE PRIKAZAN KAO JAVNI, A ŠTO ON
NE BI SMIO BITI JER JE TO PRIVATNO
VLASNIŠTVO. ŽELIM DA SE TAJ PUT
IZBRIŠE KAO JAVNI PUT. K.T.Č. ~~242~~ GALOVAC
243

U GALOVCU 31. 07. 2018 god.

[Handwritten signature]



MARINKO ŠARE, Galovac, [redacted]

Uvidom u predlog ^{novog} prostornog plana uvidio sam da kć. 55 i kć. 52 k.o. Sukošan nisu obuhvaćeni zonom predviđenom za gradenje.

Smatram da bi se i to trebalo staviti u gradevinsku zonu jer komunalna ~~je~~ infrastruktura ~~nije~~ ~~dobro~~ (voda, struja) nisu prekovise udaljeni

cca 50 m
Galovac, 01. 08. 2018 god.

[Signature]

MARINKO ŠARE Galovac, [redacted]

Uvidom u predlog novog urbanističkog plana uvidio sam da je moja parcela tzv. "glavica" nije stavljena u zonu za gradenje a graniči sa gradevinskom zonom. Nudom se da će se to morati i na moju parcelu jer se radi o velikoj površini.

Galovac, 01. 08. 2018 god

[Signature]



MARINKO ĆARE, Galovac, [redacted]

Uvidom u ^{predlog} urbanističkom novog plana uvidio sam da je došlo do izmjene na ktc. 752/2 i 752/1/3 k.o. Galovac.

Po novom urbanističkom planu zona za gradnju je bitno smanjena na odnosu na stari tj. dosadašnji urbanistički plan.

Na spomenutoj ktc. nalazi se kuća u kojoj se stanuje a izgrađena je 1971 god. te ima sve kom. priključke uz kuću sa južne strane se nalazi i gusterma za vodu te oko 10-tak metara putnije i septička jama.

Granica po novom urbanističkom planu je povučena tako da dio objekta ostaje potpuno u zoni koja nije za gradnju a neki dio objekta (gusterna koja služi kao terasa) su dijelom ostali u istoj zoni gdje je zabranjena gradnja (zeleni pojas). Nadam se da će se ova nepravilnost ispraviti! Možio bih da se građevinska zona produži 100m

~~Galovac, 01.08.2018~~

od glavne ceste a ~~752/2~~ trenutno je u dužini 80m gledajući zapadnu stranu parcele 752/2, 752/1.

~~Ukoliko se ovo odnosi na septička jama i dio gusterne će ostati u građevinskoj zoni~~



Galovac, 01.08.2018 Ćare

SLAVKO BUČIĆ p. BOŽE

Uvidom u prijedloge prostornog plana
uvidi samo da k. e. br. 262/13
262/14 262/15 262/16 postoje mi
nemamo mogućnosti graditi nigdje
jer nemamo grad. terena
smatram da bi i ove parcele
trebale ući u prijedlog prostornog
plana općine Galovac

Denis Bučić 1.08.2018.

~~SLAVKO BUČIĆ~~

GALOVAC

Uvidom u prijedlog prostornog plana
primjetio sam da na k. e. nije ušla
u G.P. parcela sa BE 0274 G.P.
IZAVNA SA RESJEČNIM ZATVOROM
koje se ušla u G.P. k. e. 6/1 k. e. Gal.
Za to je o k. e. u rješeni deponiji -
deponije

1.08.2018. 2018.

SLAVKO BUČIĆ

Ante Borčić

Galovac

Uvidom u prijedlog prostornog plana
uvidio sam da moja kat. čest. da nije u
cijelosti ušla u građevinsko
područje, u nekoliko sam navrata
već intervenirao i upozorio i tražio od
nasilelja izrade općine Galovce da
mi čijelo cestovnu vrstu u građevinsko
zemljište što mi je i obćano,
uvidom da u plan vidljivo je da
isto nije ućinjeno stoga molim
da se isto ućini

k.č. 866/1

Ante Borčić 01.08.2018



AKTE MALIJEI [REDACTED] GALOVAC

SPORNO PROSTOR OD KUĆE DO GARAŽE
POVRŠINA CC 50M DUŽINE ŠIRINA 25M.

OMAR:

PROSTOR SJEVERNO OD PUTA
ZA ŠTALE ČAKARUNA DUŽINA CG 200M
ŠIRINE OKO 70-120M U PRAVCU ŠTALE

ITARIJANKA ŠARŠ (PAŠKA) XII 92 PROSTOR
U KOLEKTIVU SE NALAZI TRI STAMBENA
PROSTORA NALAZI SE U PRAVO
750 m ŠTO NE ZADOVOJAVIA VLASNIKE.

Giglo vas 03.08.2017. god.

Uvidom u dokument i dopune prostorne
plana Općine Galovae, utvrdio sam
da "javni uvid nije organiziran na
zadovoljan način:

- a) nema službene osobe za
kumiranje interesa
- b) nije se moglo dobiti
tačno kumiranje
interesa



c) Ukoliko tajni slučajno
kad god se oboje u prostornom

općine Labovtina je sumnjivo
da je isto i građevinski dio i li-
plan i na izgrađenoj zoni, što
je suprotno činjenicama!

Službeni
općinski vijećnik

PS:
Termini UVIDA i rasprava
nisu bili mjesečnim poimati.
Nije poimati AUTOR i BRADZ PLANA
ni ti ugovor sa istim!

3.08-2018. god.

UVIDOM PRIJEDLOGA IZMJENE I DOPUNE PROSTORNOG PLANA
OPĆINE GALOVAC. UTVRDI OŠKIT DA MOJA KUĆA U MOJOJ ŽIVIT
45 BODILIA. NIJE UHIJETA IZMJENE PODLOGE, IZMJENA I
- DOPUNA". TRAŽIT DA SE TOJ CIO KOMPLEKS UHES
U JAKO OZNAČI BOJAMA KUĆA GRAĐVINSKO PODRUČJE
I "IZGRADENI DIO"

RAZI SE O DJELU ČESTICE IZMLJISTA 363/1 MO. GALOVAC

PODNOŠITELJ:

TONI BUREČIĆ [REDACTED] GALOVAC.



ŽARUKO BURČUČ [REDACTED]

KREJČIMIR MALTEŽ [REDACTED]

1. MOLIM DA SE DOTIČNA ČESTICA PRIHVATI
U GRAĐEVINSKU ČESTICU (KREČVINA)

2. MOLIM DA SE I OVA ČESTICA PRIHVATI
U GRAĐEVINSKU ČESTICU (OMARI)

ŠARE NIKOLA [REDACTED]

MOLIM DA SE STAVI U GRAĐEVINSKU
ZON ZEMLIŠTE 80 M OD POKUČE, VODA,
STRUJA, ASVALT ITD SVE JE BLIZU,
NEMA RAZLOGA DA SE TU MEĆE
ZABRANA. (ČESTICA SE NALAZI ZAPADNO
OD LETNOVE KUĆE) POLA ZEMLJE NIJE
U ZABRANI.

K. C. 500 / 1



3.08 2018 MARLO ČAKARIN [REDACTED] GALOVAC
MOLIM DA MI SE STAVI PARCELA (910) U GRADJEVINSKU
ZONU (CC 1000) (POTIJEDE ODJE BLIZU VOJA
STANJA,

3.08 2018 ŽURE ČAKARIN [REDACTED]

MOLIM DAMI SE STAVI PARCELA (910) U GRADJEVINSKU
ZONU (1000) POTIJEDE STANJE BLIZU VODIŠTRU)

[Signature]

3.8. 2018. STIPE ČAKARIN [REDACTED] GALOVAC

MOLIM DA SE STAVI PARCELA GLAVICA DI JE ŠTALA U
GRADJEVINSKU ZONU ŠTALA IZPOSI 300 m² A DA SE
STAVI 5000 m² KUBANITA PARCELA



ANJE MALJEŽ

ČZ 566/8

Prometnica 565 da se mostovi
prema moraju katastarskog izmjesti

NIKO ČAKARIN, [REDACTED] 23000 ZADAR

KČ 517/2 i 517/3

Uvidom u prijedlog prostornog plana uvidio sam
da naša KČ koja se nalazi neposredno uz kuću
Sare limara nije uvrštena u građevinsko područje.
Kako moja čestica ispunjava sve uvjete i veže se
uz samo građevinsko područje molim da se i
ona uvrsti u građevinsko područje.

U Gajovcu, 6.8.2018.


[Signature]



Žilko (Fran) Vujović

Čest. račje součno je istina
Dubrava omedna sa ne četiri strane
suhoridom nije u građevinskom području
a ostale susjedne parcele jesu.
Suhorid su radili još pradjedovi logički
više nema. Međi se čini u prošlom
prostornom planu da je ista čestica bila
u prostornom planu. Molim da se uvrsti u građevinsko
čestica se još uvijek vodi u K.O.
Gornja, Općina Seloštar, što nakon nove
izmjerne nema logički da tako bude.

Čestice račje imaju ih 5 pet (Vlaisine)
jedna je bila nova izajma nakon izdajke
u K.O. Seloštar, platili su svi smisleno
za novu izmjeru, i umjesto da se upišemo
mi, upiše se drugima.

U Galovec, 6. 08. 2018. god.




JOSO BURČUL [REDACTED]

PODNOŠIM PRIGOVOR ZA KČ 666/28 KO GALOVAC
SMATRAM OBZIROM NA VELIČINU PARCELE DA JE
OBUHVAĆENO MLO BERBEVIJSKOG DIJELA.

[Handwritten signature]

TOKIĆ MILO - MIRO

[REDACTED]

GALOVAC čr-223/14

UUDOM U ZEMELJNI PRAVU UTURBIO
SAM ZA MOJA KČ. POKOD KRALJICA
ŠKOLC I NEPOŠTEDNO UZ GRAVNU
CERCU NIJE UVRŠTENIA U GRADINSKI
POSREDOJE. MOJIM JA SE NIJE
ISPRAVIO I JA SE KČ. ODRŽIO U
GRAD. ZODRUCJE

of. op. [Handwritten signature]



267

Branko Šere MITRA ŽUORIMIRA

Uvidom u prijedlog prostornog
plana utvrdio sam da moja
čestir zemlje i moji roditelji
Zoran Šere koje se nalaze

neposredno ispred kuće Petko
Šere i Murica Šer nisu
umjesto u gručank zemljište

Smotom da naše parcelu
ispunjenije sve uvijete da se
umoste u građevinsko područje
za to zaključam da se isto
stani unutar granica grada

Minskog
L.C. 363/1

Područje

8.8. 2018

Branko Šere



Igor Gulan

23000 Zadar

OPĆINA GALOVAC

Ulica I kbr. 113a

23222 Galovac

PREDMET: PRIGOVOR

- na prijedlog I. Izmjena i dopuna prostornog plana uređenja Općine Galovac

Temeljem odluke iz „Službenog glasnika Općine Galovac“ br. 3/16 , Općina Galovac je u fazi javnog uvida na I. Izmjene i dopune prostornog plana uređenja (u daljnjem tekstu „Izmjena prostornog plana“).

Izvršio sam osobni uvid u grafički dio plana prilikom javnog izlaganja u Općinskim prostorijama datuma 26.7.2018.g..

Na kartografskom prikazu br.4 naziva : Građevinska područja naselja izrađenog od ovlaštenog izrađivača Lili Bračun, dipl.ing.arh., uočio sam nelogičnosti na koje iskazujem prigovor.

Ulažem prigovor na Izmjenu prostornog plana koji se odnosi na nekretninu (moj posjed) na katastarskoj čestici 363/81 K.O. Galovac.

U prilogu prilažem skicu mjerila 1:1000 koja sadrži :

A) prijedlog granice građevinskog područja i osi koridora javnog puta preuzet iz kartografskog prikaza br.4. (crvena boja) i

B) novi prijedlog Igora Gulana za građevinsko područje i os koridora javnog puta (plava boja)

Prigovor se odnosi na :

1. poziciju planiranog **javnog puta** u zapadnog dijelu predmetne nekretnine
2. **granicu građevinskog područja** na predmetnoj nekretnini

Ad 1.) Pozicija osi koridora predložene Izmjenom prostornog plana nepotrebno siječe moju nekretninu u zapadnom dijelu i osim gubitka površine samog puta širine 5 metara, od cca 500m², formira se i neupotrebjljiva te nepotrebna nova parcela u zapadnom kutu nekretnine oblika „trokuta“ od cca 350 m².

Gore navedeno će Općini u budućnosti činiti trošak prilikom izvlaštenja, odnosno, otkupa zemljišta jer će umjesto 500 m² trebati otkupiti od mene 850 m².

Također, javni put po prijedlogu Izmjena prostornog plana nepotrebno ulazi u južnom dijelu u česticu 363/1 (vlasnik RH, a posjed Branka Gulana, u naravi maslinik), čime se komplicira i poskupljuje trošak izvlaštenja (vidi skicu).

Ad 2.) Predložena granica građevinskog područja siječe predmetnu nekretninu na način da svega cca 1/3 ulazi u građevinsko područje , a cca 2/3 ostavlja izvan građevinske zone.

U gore spomenutom (ad 1.) predlaže se formiranje novog javnog puta, pa bi bilo logično „organsko“ širenje građevinske zone i uz taj budući put (vidi skicu).


Temeljem gore iznesenog ad 1.) i ad 2.) **prigovaram i predlažem** da se proširi građevinsko područje kojeg prikazujem plavom bojom na priloženoj skici u obliku slova „L“, a zauzvrat nudim da javni put ide po mom posjedu uz jugozapadnu među, u naravi suhozid.

Budući da se radi o jedinoj građevinskoj nekretnini koju posjedujem na svojoj „didovini“ i želim svojoj djeci omogućiti da u skorijoj budućnosti budu „svoji na svome“ izgradnjom obiteljske kuće sa okućnicom, unaprijed zahvaljujem na uvaženom prigovoru.

U Galovcu, dne 30.7.2018.g.

Privitak : Skica mjerila 1:1000

Igor Gulan


A handwritten signature in blue ink, consisting of a stylized 'I' and 'G' followed by a long horizontal flourish.

SKICA

Mjerilo 1:1000
K.O. Galovac



U Zadru, srpanj, 2018.g.

- LEGENDA:**
-  Prijedlog granice građevinskog područja definiranog temeljem I. izmjene i dopune prostornog plana uređenja Općine Galovac
 -  Os korydora prometnice širine 5m definirane temeljem I. izmjene i dopune prostornog plana uređenja Općine Galovac
 -  Koridor prometnice širine 5m definirane temeljem I. izmjene i dopune prostornog plana uređenja Općine Galovac
 -  Prijedlog granice građevinskog područja od strane Iгора Gulana
 -  Os korydora prometnice širine 5m predložene od strane Iгора Gulana
 -  Koridor prometnice širine 5m predložene od strane Iгора Gulana

363/1

363/81

363/1

262/1

predmetni "trokut"
površine cca 850m²

cca 40m

cca 30m

cca 65m

cca 45m

cca 85m

cca 70m

363/1

363/1

363/70

Handwritten signature

Svetko Šare



Rijeka

Općini Galovac

Prigovor,- vezano za Građevinska područja naselja Galovac

Poštovani,

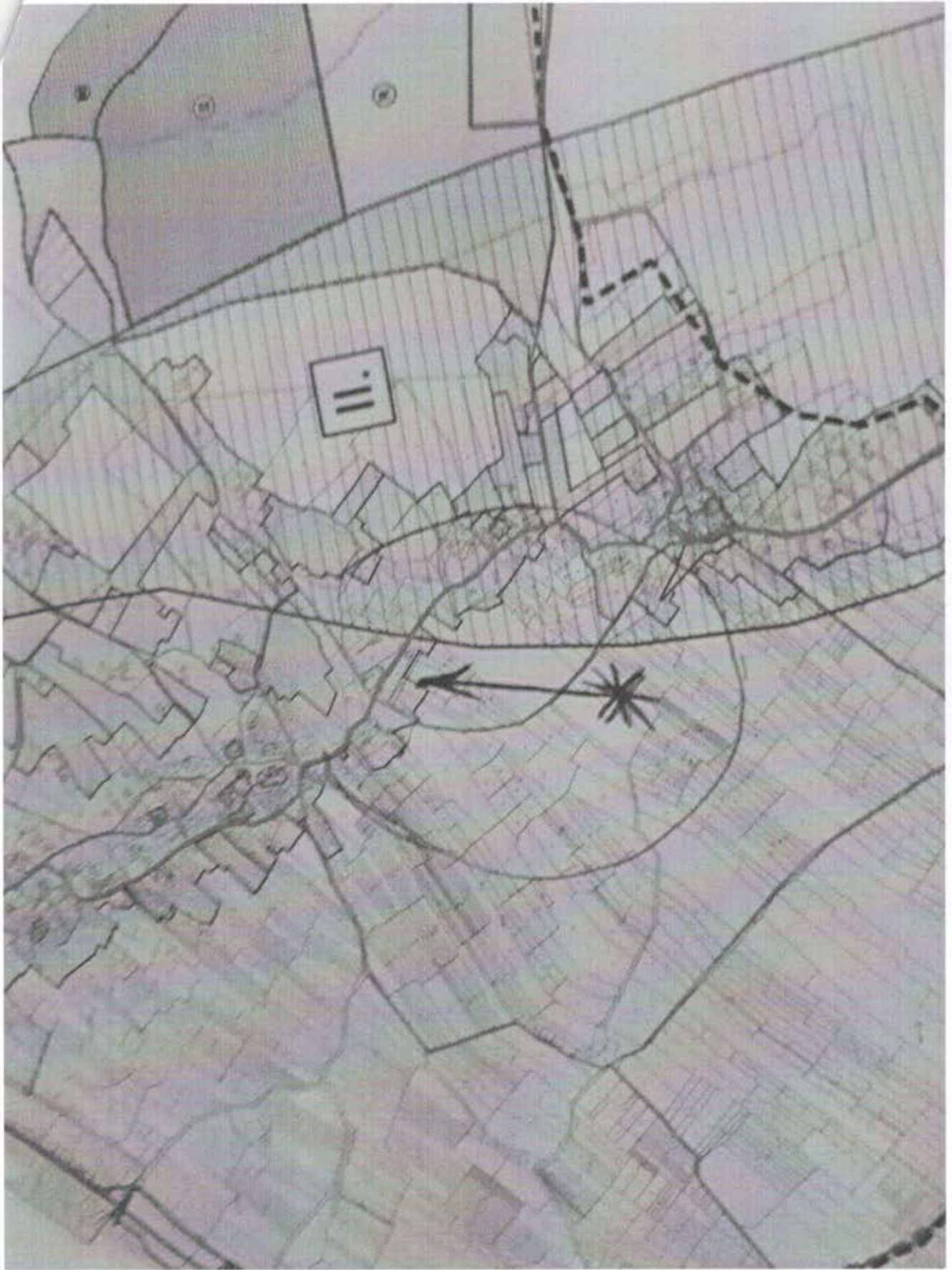
Temeljem uvida u prikaz Građevinskih područja naselja Galovac, a vezano uz moju parcelu koja ulazi u mogućnost građenja mogu istaći kako je prijedlogom moj slučaj polovično usvojen-riješen.

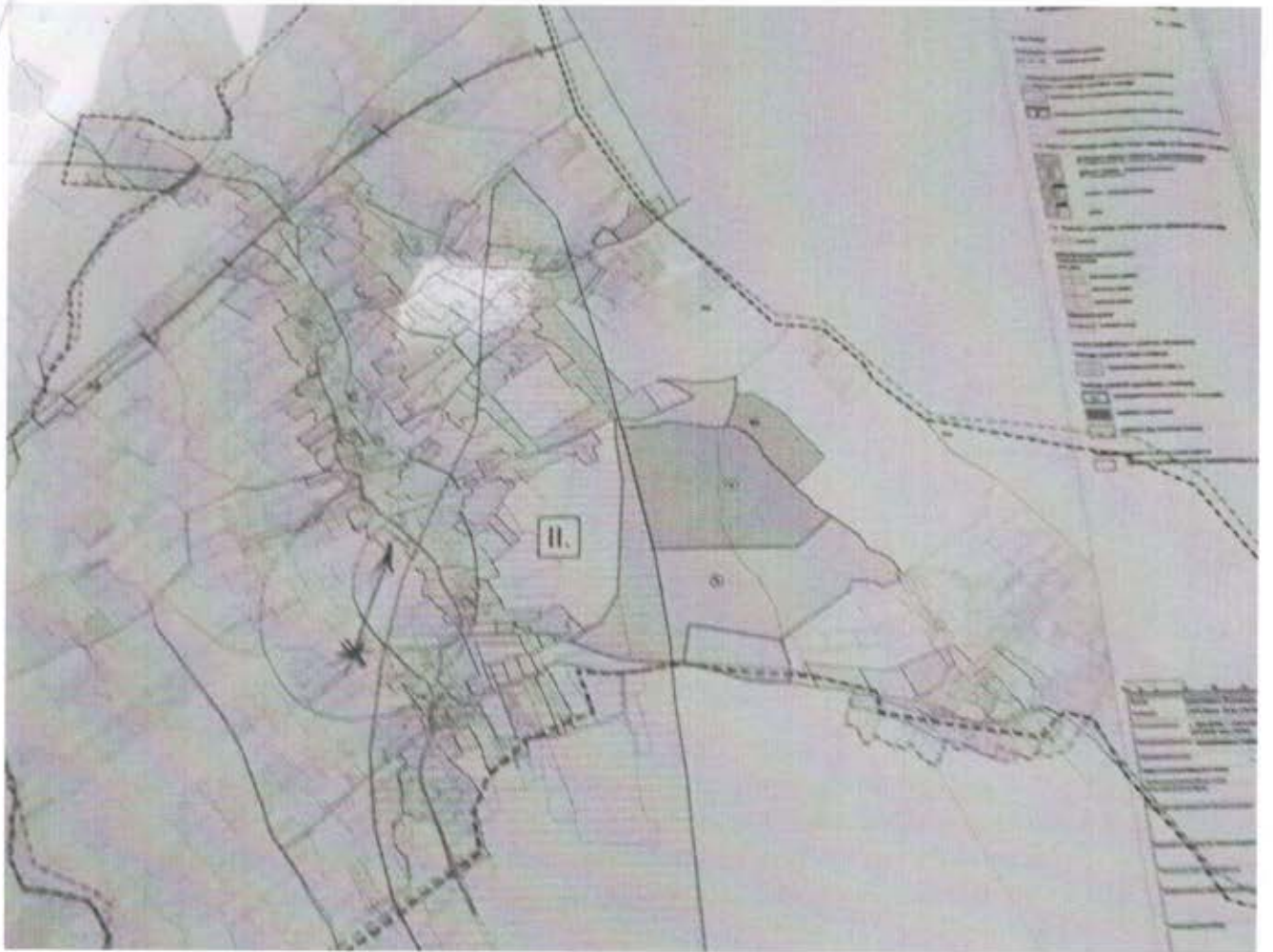
U naravi molim potrebno je i istočnu parcelu (koju sam označio strejelicom na skici) obuhvatiti u građevinsku zonu čime bi moja ranija zamolba bila riješena. Označena je moja a zapadna parcela (obuhvaćena građevinskim prijedlogom) od mog strica s kojim sam se na posljednjoj izmjeri i obilježavanju dogovorio da iste podjelimo po širini, a ne po dužini kako je bilo do tada. Inače kad spojimo te dvije pancele zajedno širina je ukupna 26 metara. Tako meni u stvari od te dvije parcele pripadaju sjeverne polovice u suprotnom na površini koja je široka 12 ili 13 metara nemam šansu što graditi.

Temeljem navedenog molim dopunu prema obrazloženju.

Unaprijed zahvaljujem.

S poštovanjem!





URED OVLAŠTENOG INŽENJERA GEODEZIJE
Krstelur Turčinov dipl.ing.geod.oib:69217869448
Zadar,ul.Braće Vranjanina 12
tel.023/778-684,mob.099/3124558 E-mail:krste.turcinov@gmail.com

Rješenje Državne geodetske uprave
KLASA: UP/I-930-03/11-02/51
URBROJ: 541-02-01/1-11-3
Zagreb, 19.12.2011.

OZNAKA: 48/2018

Zadar, 28.02.2018.

GEODETSKI SNIMAK IZVEDENOG STANJA NEZAKONITO IZGRAĐENE ZGRADE

u svrhu ishodaenja rješenja o izvedenom stanju

Podnositelj zahtjeva: BURČUL IVICA

ZADAR, [REDACTED]

PODACI O NEZAKONITO IZGRAĐENOJ ZGRADI (ZGRADAMA)

Matični broj i ime katastarske općine: 334677 GALOVAC
Katastarske čestice: 363/1
Ime naselja, ulica/trg, kućni broj: GALOVAC, ULICA VII, BR.11A

Odgovorna osoba za obavljanje stručnih geodetskih poslova:

Stručni suradnici i suradnici ovlaštenog inženjera geodezije:

Ovlašteni inženjer geodezije: Krstelur Turčinov, dipl.ing.

Katica Turčinov, geodetski suradnik

Odgovorna osoba za obavljanje stručnih geodetskih poslova:

Krstelur Turčinov
dipl.ing.geod.
Ovlašteni inženjer geodezije
URED OVLAŠTENOG INŽENJERA
GEODEZIJE KRSTELUR TURČINOV
Zadar



REPUBLIKA HRVATSKA
DRŽAVNA GEODETSKA UPRAVA
SREDIŠNJI URED

10000 Zagreb, Gruška 20
tel. 01/6165 - 404, fax: 01/6165 - 484

KLASA: UP/I-930-03/11-02/51

URBROJ: 541-02-01/1-11-3

Zagreb, 19.12.2011.

Na temelju odredbe članka 10. stavka 1. i članka 90. stavka 1. Zakona o obavljanju geodetske djelatnosti (NN br. 152/08 – u daljnjem tekstu Zakon) i odredbe članka 3. Pravilnika o mjerilima i mjerilima za davanje i oduzimanje suglasnosti za obavljanje poslova državne izmjere i katastra nekretnina (NN br. 105/07 i 116/07 – u daljnjem tekstu Pravilnik), a u svezi sa odredbom članka 96. stavak 1. Zakona o općem upravnom postupku (NN br. 47/09), ravnatelj državne geodetske uprave donosi

RJEŠENJE

- 1. Krsti Turčinov, dipl. ing.geod., koji stručne geodetske poslove obavlja u UREDU OVLAŠTENOG INŽENJERA GEODEZIJE, Zadar, Braće Vranjanina 12,**

se suglasnost za obavljanje stručnih geodetskih poslova (djelatnosti) iz članka 9. stavka 1. točke:

izradu parcelacijskih i drugih geodetskih elaborata katastra zemljišta,
izradu parcelacijskih i drugih geodetskih elaborata katastra nekretnina,
izradu parcelacijskih i drugih geodetskih elaborata za potrebe pojedinačnog prevođenja, katastarskih čestica katastra zemljišta u katastarske čestice katastra nekretnina,
izradu elaborata katastra vodova i stručne geodetske poslove za potrebe pružanja geodetskih usluga,
izradu posebnih geodetskih podloga za potrebe izrade dokumenata i akata prostornog uređenja,
izradu posebnih geodetskih podloga za potrebe projektiranja,
izradu geodetskih elaborata stanja građevine prije rekonstrukcije,
izradu geodetskoga projekta,
iskolčenje građevina i izradu elaborata iskolčenja građevine,
izradu geodetskog situacijskog nacrtu izgrađene građevine,
geodetsko praćenje građevine u gradnji i izradu elaborata geodetskog praćenja,
iskolčenje pomaka građevine u njezinom održavanju i izradu elaborata geodetskog praćenja,

za obavljanju geodetske djelatnosti.

- 2. Suglasnost iz točke 1. ovog rješenja upisat će se u Evidenciju suglasnosti koju vodi Državna geodetska uprava.**

Obrazloženje

Krste Turčinov, dipl. ing.geod., koji stručne geodetske poslove obavlja samostalno u uredu ovlaštenog inženjera geodezije, Zadar, Braće Vranjanina 12, uputio je ovoj Upravi dana 11.11.2011. godine, sukladno članku 4. Pravilnika, zahtjev za dobivanje suglasnosti za obavljanje stručnih geodetskih poslova (djelatnosti) iz članka 9. stavka 1. točke 7. - 18. Zakona o obavljanju geodetske djelatnosti.

Zahtjevu za dobivanje suglasnosti priloženi su svi dokazi o ispunjavanju uvjeta propisani odredbi članka 3. stavak 1., 2. i 3. Pravilnika.

Zahtjev je osnovan.

U provedenom postupku utvrđeno je slijedeće:

- Krste Turčinov, dipl. ing.geod, koji stručne geodetske poslove obavlja samostalno u Uredu ovlaštenog inženjera geodezije, Zadar, Braće Vranjanina 12, ima registrirane stručne geodetske poslove (djelatnosti) sukladno propisima o komori ovlaštenih inženjera geodezije te sukladno odredbi članka 9. stavak 1. točke 7. - 18. Zakona, što je utvrđeno uvidom u presliku Rješenja o osnivanju Ureda za obavljanje stručnih geodetskih poslova ovlaštenog inženjera geodezije KLASA:UP/I-936-28/11-01/8, URBROJ: 507-02-02-11-2 od 17.studenog.2011. godine izdanog od strane Hrvatske komore ovlaštenih inženjera geodezije,
- da je ovlašten inženjer geodezije Krste Turčinov, dipl.ing.geod., zaposlen u punom radnom vremenu i na neodređeno vrijeme u Uredu ovlaštenog inženjera geodezije, Zadar, Braće Vranjanina 12, što je utvrđeno uvidom u presliku radne knjižice Serija C Broj 1378966 od 01.03.2007. godine i Rješenje KLASA:UP/I-936-28/11-01/8, URBROJ: 507-02-02-11-2 od 17.studenog.2011. godine izdanog od strane Hrvatske komore ovlaštenih inženjera geodezije,
- da je Krste Turčinov, dipl.ing.geod, koji stručne geodetske poslove obavlja samostalno u Uredu ovlaštenog inženjera geodezije, Zadar, Braće Vranjanina 12, vlasnik opreme kojom će obavljati stručne geodetske poslove (djelatnosti) iz točke 7. - 18. članka 9. stavka 1. Zakona, što je utvrđeno uvidom u presliku Računa br. 86/2011 od 17.11.2011. godine, Računom - otpremnicom 363 i Računom R-1 br.382/2011.
- da je Krste Turčinov, dipl.ing.geod, koji stručne geodetske poslove obavlja samostalno u Uredu ovlaštenog inženjera geodezije, Zadar, Braće Vranjanina 12, korisnik prostora u sjedištu Ureda ovlaštenog inženjera geodezije na adresi: Zadar, Braće Vranjanina 12, što je utvrđeno uvidom u Izvadak iz knjige položenih ugovora Općinskog suda u Zadru, Zemljišno-knjižnog odjela Zadar od 16.11.2011. godine, Potvrdu o kućnom broju KLASA: 015-08/11-03/2388 URBROJ:541-19-1/80-11-2 od 25.10.2011. god. te Suglasnosti vlasnika prostora od 04.studenog .2011. godine,
- da Krste Turčinov, dipl. ing.geod, koji stručne geodetske poslove obavlja samostalno u Uredu ovlaštenog inženjera geodezije, Zadar, Braće Vranjanina 12, raspolaže opremom koja omogućava pregled dokumentacije na računalu i komunikaciju elektronskom poštom.

U provedenom postupku provjere ispunjenja uvjeta za davanje suglasnosti ovlaštenom inženjeru geodezije koji stručne geodetske poslove obavlja samostalno u uredu ovlaštenog inženjera geodezije ili u zajedničkom geodetskom uredu propisane odredbom članka 3. Pravilnika, utvrđeno je da Krste Turčinov, dipl. ing.geod, koji stručne geodetske poslove obavlja

URED OVLAŠTENOG INŽENJERA GEODEZIJE

Krste Turčinov dipl.ing.geod.oib:69217869448

Zadar,ul.Braće Vranjanina 12

tel.023/778-684,mob.099/3124558 E-mail:krste.turcinov@gmail.com

Državne geodetske uprave

P/I-930-03/11-02/51

541-02-01/1-11-3

12.2011.

A: 48/2018

Zadar, 28.02.2018.

ko izvješće o izradi geodetskog snimka izvedenog stanja nezakonito izgrađene zgrade

PODACI O NEZAKONITO IZGRAĐENOJ ZGRADI (ZGRADAMA)

broj i ime katastarske općine: 334677 GALOVAC
broj i ime čestice: 363/1
ulica, trg, kućni broj: GALOVAC, ULICA VII, BR.11A

Na 23. veljače 2018. godine izvršeno je geodetsko snimanje nezakonito izgrađene zgrade položene na **363/1** u K.O. GALOVAC u svrhu ishođenja rješenja o izvedenom stanju. Za potrebe snimanja postavljene su poligonske točke (1P, 2P) i izjednačene GPS mjerenjem. GPS mjerenje je obavljeno dvofrekventnim GPS uređajem STONEX S 9 GNSS (STONEX S 9 GNSS, 220 kanal L1+L2).

Mjerenje je obavljeno primjenom RTK metode. Pri mjerenju je korišten CROPOS sustav u realnom vremenu (VPPS). Mjerenje je obavljeno on-line usluge CROPOS-VRS-HTRS.

Mjerenje detaljnih točaka je obavljeno kombinirano; dvofrekventnim GPS uređajem STONEX S 9 i totalnom stanicom TOPCON IB105 mjernog podatka 5". Mjerenje frontova i kontrolna odmjeranja izvršena su mjernom vrpcom BMI duljine 50 m. Podaci obrađeni su programskim paketima TECS i TOPOLINK. Kartiranje je izvršeno programskim paketom Proge CAD 2D Profesional.

Kartiranje izvršen je uklop snimljene situacije i katastarskog plana, temeljem čega je izvršena identifikacija čestice 363/1 na kojoj se nalazi nezakonito izgrađena zgrada.

Geodetski snimak izvedenog stanja izrađen je u službenoj ravninskoj kartografskoj projekciji HTRS96/TM na temelju mjerenja određenih u službenom položajnom referentnom koordinatnom sustavu Republike Hrvatske HTRS 96.

Obavljeno za obavljanje stručnih geodetskih poslova:

Inženjer geodezije: Krste Turčinov, dipl.ing.

Krste Turčinov
dipl.ing.geod.
Ovlašteni inženjer geodezije
URED OVLAŠTENOG INŽENJERA
GEODEZIJE KRSTE TURČINOV
Zadar

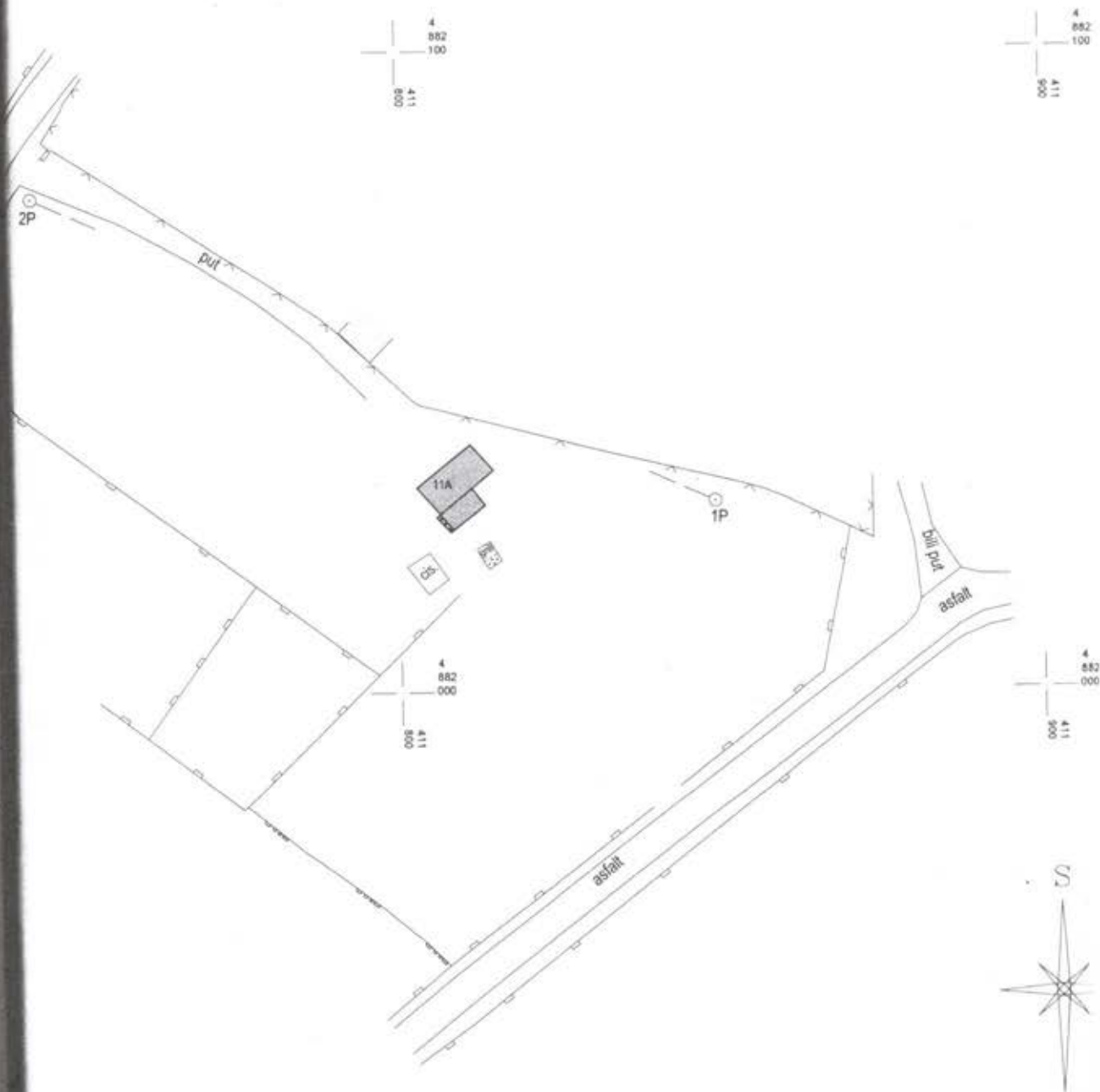
Gan 02/18

URED OVLAŠTENOG INŽENJERA GEODEZIJE

Krste Turčinov dipl.ing.geod.oib:69217869448

Zadar,ul.Braće Vranjanina 12

tel.023/778-684,mob.099/3124558 E-mail:krste.turcinov@gmail.com



0 NEZAKONITO IZGRADENOJ ZGRADI(ZGRADAMA)

zahtjeva:	BURČUL IVICA
ime katastarske općine	334677 GALOVAC
parcele:	363/1
ulica/trg,kućni broj:	GALOVAC, ULICA VII, BR.11A
metar/stranica:	HTRS96/TM

GEODETSKI SNIMAK

mjerilo 1:1000

Odgovorna osoba za obavljanje stručnih geodetskih poslova:
Ovlašteni inženjer geodezije

Krste Turčinov dipl.ing.geod.

Izradio:

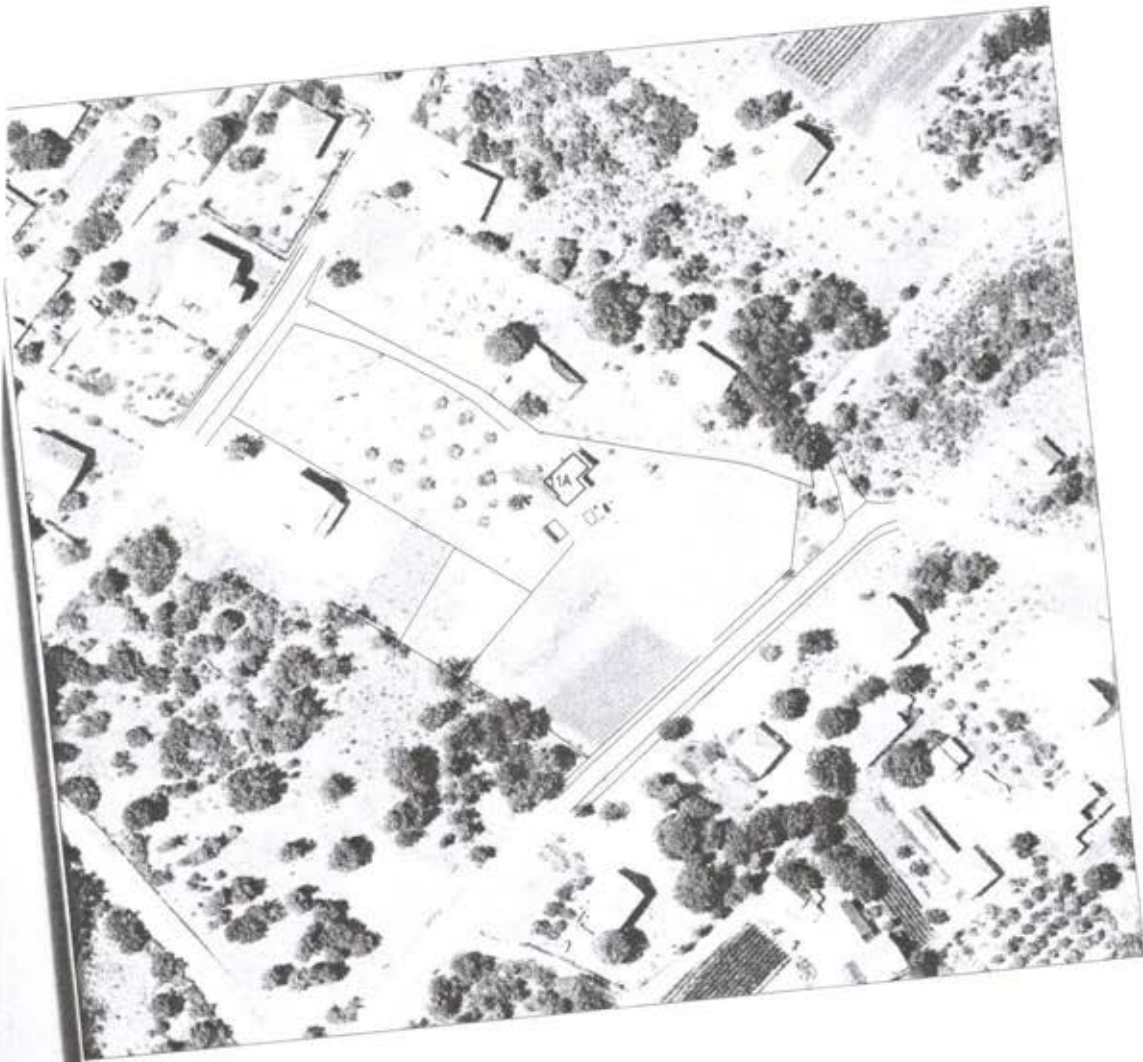
Ovlašteni inženjer geodezije

Krste Turčinov
dipl.ing.geod.
Ovlašteni inženjer geodezije
URED OVLAŠTENOG INŽENJERA
GEODEZIJE KRSTE TURČINOV



URED OVLAŠTENOG INŽENJERA GEODEZIJE

Krste Turčinov dipl.ing.geod.oib:69217869448
Zadar,ul.Braće Vranjanina 12
tel.023/778-684,mob.099/3124558 E-mail:krste.turcinov@gmail.com



KONITO IZGRADENOJ ZGRADI(ZGRADAMA)		GEODETSKI SNIMAK PREKLOPLJEN NA DOF5/2011	
va	BURČUL IVICA	mjerilo 1:2000	
Marske općine	334677 GALOVAC	Odgovorna osoba za obavljanje stručnih geodetskih poslova Ovlašteni inženjer geodezije	
	363/1	Krste Turčinov dipl.ing.geod.	
	GALOVAC, ULICA VII, BR.11A	Izradio Ovlašteni inženjer geodezije	



HRVATSKE VODE

VODNOGOSPODARSKI ODJEL
ZA SLIVOVE JUŽNOG JADRANA
21000 Split, Vukovarska 35

Telefon: 021 / 309 400

Telefax: 021 / 309 491

Republika Hrvatska
ZADARSKA ŽUPANIJA
OPĆINA GALOVAC
GALOVAC

KLASA: 350-02/16-01/0000916

URBROJ: 374-24-1-18-6

Datum: 05.09.2018.

Primljeno:	07.09.2018.	
Klasifikacijska oznaka:	Ustrojstvena jedinica	
Uredžbeni broj:	Prilozi	Prijednost
2198/20-02/1-18-2		

ZADARSKA ŽUPANIJA
OPĆINA GALOVAC
OPĆINSKI NAČELNIK

**PREDMET: Izmjene i dopune Prostornog plana uređenja Općine Galovac
- javna rasprava - mišljenje**

Veza: Vaš zahtjev Klasa: 350-02/18-01/194, Ubroj: 2198/20-02/1-18-2 od 10.07.2018. g.,
zaprimljen 26.07.2018.g.

Uvidom u prijedlog za javnu raspravu Izmjena i dopuna PPU Općine Galovac (izrađivač Planium d.o.o. Rijeka, srpanj 2018.), objavljen na web stranici Općine, Hrvatske vode su mišljenja da dostavljeni prijedlog Plana treba ispraviti u dijelu koji se odnosi na uređenje vodotoka i voda.

U Odredbama za provođenje, u podnaslovu 5.5.3. Uređenje vodotoka i voda, melioracijska odvodnja, članak 100., 101 i 102., zamijeniti slijedećim tekstom:

"Zaštita od štetnog djelovanja povremenih bujičnih vodotokova i oborinskih odvodnih kanala, kada može doći do plavljenja, ispiranja, podrivanja ili odronjavanja zemljišta i drugih sličnih štetnih pojava, te posredno do ugrožavanja života i zdravlja ljudi i njihove imovine, te poremećaja u vodnom režimu, će se provoditi izgradnjom zaštitnih i regulacijskih vodnih građevina, odnosno tehničkim i gospodarskim održavanjem vodotoka, vodnog dobra i regulacijskih i zaštitnih vodnih građevina koje se provodi prema programu uređenja vodotoka i drugih voda u okviru Plana upravljanja vodama. U svrhu tehničkog održavanja, te radova građenja, uz bujične vodotoke treba osigurati zaštitni pojas minimalne širine od 5,0 m od gornjeg ruba korita, odnosno ruba čestice javnog vodnog dobra. U zaštitnom pojasu zabranjena je svaka gradnja i druge radnje kojima se može onemogućiti izgradnja i održavanje vodnih građevina, na bilo koji način umanjiti protočnost korita i pogoršati vodni režim, te povećati stupanj ugroženosti od štetnog djelovanja vodotoka. Posebno se zaštitni pojas može smanjiti do 3,0 m širine, ali to bi trebalo utvrditi posebnim vodopravnim uvjetima za svaki objekt posebno. Svaki vlasnik, odnosno korisnik objekta ili parcele smještene uz korito vodotoka ili česticu javno vodno dobro dužan je omogućiti nesmetano izvršavanje radova na čišćenju i održavanju korita vodotoka, ne smije izgradnjom predmetne građevine ili njenim spajanjem na komunalnu infrastrukturu umanjiti propusnu moć vodotoka, niti uzrokovati eroziju u istom, te za vrijeme izvođenja radova ne smije niti privremeno odlagati bilo kakvi materijal u korito vodotoka.

Postojeća neregulirana korita povremenih bujičnih vodotoka potrebno je regulacijskim radovima povezati i urediti na način da se u kontinuitetu sprovedu oborinske i druge površinske vode do uljeva u more, a sve u skladu s vodopravnim uvjetima, idejnim rješenjem uređenja vodotoka područja i ostalim aktima i planovima predviđenim Zakonom o vodama. Projektno rješenje uređenja korita sa svim potrebnim objektima, maksimalno smjestiti na česticu "javno vodno dobro" iz razloga izbjegavanja imovinsko - pravnih sporova kao i razloga prilagodbe uređenja važećoj prostorno - planskoj dokumentaciji, a koje će istovremeno omogućiti siguran i blagovremen protok voda vodotoka, te održavanje i čišćenje istog. Dimenzioniranje korita treba izvršiti za mjerodavnu protoku dobivenu kao rezultat hidroloških mjerenja ili kao rezultat primjene neke od empirijskih metoda.

Na mjestima gdje trasa prometnice poprečno prelazi preko bujičnih vodotoka i odvodnih kanala predvidjeti mostove ili propuste takvih dimenzija koji će nesmetano propustiti mjerodavne protoke. Ukoliko je potrebno predvidjeti i rekonstrukciju postojećih propusta zbog male propusne moći ili dotrajalosti. Također treba



072630179

predvidjeti oblaganje uljeva i izljeva novoprojektiranih ili rekonstruiranih propusta u dužini min. 3,0 m', odnosno izraditi tehničko rješenje eventualnog upuštanja "čistih" oborinskih voda u korita vodotoka kojim će se osigurati zaštita korita od erozije i neometan protok vodotoka. Detalje upuštanja oborinskih voda investitor treba usuglasiti sa stručnim službama Hrvatskih voda. Tijekom izvođenja radova potrebno je osigurati neometan protok kroz korito vodotoka. Na mjestima gdje prometnica prelazi preko reguliranog korita vodotoka (trapezno obloženo korito, betonska kineta i sl.) konstrukciju i dimenzije osnovnih elemenata mosta ili propusta sa svim pripadnim instalacijama treba odrediti na način kojim se ne bi umanjio projektirani slobodni profil korita, kojim će se osigurati statička stabilnost postojeće betonske kinete, zidova ili obaloutvrde, odnosno kojim se neće poremetiti postojeći vodni režim. Os mosta ili propusta postaviti što okomitije na uzdužnu os korita, a širina istog treba biti dovoljna za prijelaz planiranih vozila. Konstrukcijsko se rješenje mosta ili propusta treba funkcionalno i estetski uklopiti u sadašnje i buduće urbanističko rješenje tog prostora.

Polaganje objekata linijske infrastrukture (kanalizacija, vodovod, električni i telekomunikacijski kablovi itd.) zajedno sa svim oknima i ostalim pratećim objektima uzdužno unutar korita vodotoka, odnosno čestice javnog vodnog dobra nije dopušteno. Vođenje trase paralelno sa reguliranim koritom vodotoka izvesti na minimalnoj udaljenosti kojom će se osigurati statička i hidraulička stabilnost reguliranog korita, te nesmetano održavanje ili buduća rekonstrukcija korita. Kod nereguliranih korita, udaljenost treba biti minimalno 3,0 m od gornjeg ruba korita, odnosno ruba čestice javnog vodnog dobra zbog osiguranja zaštitnog pojasa za buduću regulaciju. U samo određenim slučajevima udaljenost polaganja se može smanjiti, ali to bi trebalo utvrditi posebnim vodopravnim uvjetima i za svaki objekt posebno.

Poprečni prijelaz pojedinog objekta linijske infrastrukture preko korita vodotoka po mogućnosti je potrebno izvesti iznad u okviru konstrukcije mosta ili propusta. Mjesto prijelaza izvesti poprečno i po mogućnosti što okomitije na uzdužnu os korita. Ukoliko instalacije prolazi ispod korita, investitor je dužan mjesta prijelaza osigurati na način da je uvuče u betonski blok čija će gornja kota biti 0.50 m ispod kote reguliranog ili projektiranog dna vodotoka. Kod nereguliranog korita, dubinu iskopa rova za kanalizacijsku cijev treba usuglasiti sa stručnom službom Hrvatskih voda. Na mjestima prokopa obloženog korita vodotoka ili kanala, izvršiti obnovu obloge identičnim materijalom i na isti način. Teren devastiran radovima na trasi predmetnih instalacija i uz njihovu trasu, dovesti u prvobitno stanje kako se ne bi poremetilo površinsko otjecanje."

S poštovanjem,


Direktor:
Irina Putica, dipl.ing.građ.

Dostava:

1. 24 - 1

2. Pismohrana



072630179



REPUBLIKA HRVATSKA
MINISTARSTVO UNUTARNJIH POSLOVA
POLICIJSKA UPRAVA ZADARSKA
Služba upravnih i inspeksijskih poslova

Broj: 511-18-06-3661/2-18 MP
Zadar, 27. srpnja 2018. godine

Republika Hrvatska
ZADARSKA ŽUPA
OPĆINA GALOVAC
GALOVAC

Primljeno:	03. 08. 2018.
Klasifikacijski broj:	Jedn.
511-18-06-3661/2-18 MP / 228	
Uredžbeni broj:	Prilozi
2198/20-03/1-18-1	

OPĆINA GALOVAC
Općinski načelnik

Ulica I 113a
23 222 Galovac

Predmet: 1. Izmjene i dopune Prostornog plana uređenja Općine Galovac
- očitovanje, dostavlja se

Veza Vaš broj: Klasa: 350-02/18-01/194,
Urbroj: 2198/20-02/1-18-2,
od 10. srpnja 2018. godine

U svezi vašeg dopisa Klasa i Urbroj gornji dostavljamo Vam naše očitovanje da u tekstualni dio plana uđe sljedeće:

- U svrhu sprječavanja širenja požara na susjedne građevine, građevina mora biti udaljena od susjednih građevina najmanje 4 m ili manje, ako se dokaže uzimajući u obzir požarno opterećenje, brzinu širenja požara, požarne karakteristike materijala građevine, veličinu otvora na vanjskim zidovima građevine i dr. da se požar neće prenijeti na susjedne građevine ili mora biti odvojena od susjednih građevina požarnim zidom vatrootpornosti najmanje 90 minuta, koji u slučaju da građevina ima krovnu konstrukciju (ne odnosi se na ravni krov vatrootpornosti najmanje 90 minuta) nadvisuje krov građevine najmanje 0,5 m ili završava dvostranom konzolom iste vatrootpornosti dužine najmanje 1 m ispod pokrova krovišta, koji mora biti od negorivog materijala na dužini konzole.

- Radi omogućavanja spašavanja osoba iz građevine i gašenja požara na građevini i otvorenom prostoru, građevina mora imati vatrogasni pristup određen prema posebnom propisu, a prilikom gradnje ili rekonstrukcije vodoopskrbnih mreža, moraju se, ukoliko ne postoje, predvidjeti unutarnja i vanjska hidrantska mreža.

- Građevine moraju biti projektirane i izgrađene tako da ispunjavaju bitne zahtjeve iz područja zaštite od požara utvrđene Zakonom o zaštiti od požara ("Narodne novine" br. 92/10) i na temelju njega donesenim propisima, te uvjetima

zaštite od požara utvrđenim posebnim Zakonima i na temelju njih donesenim propisima.

- Ostale mjere zaštite od požara projektirati u skladu s važećim pozitivnim hrvatskim propisima i normama koji reguliraju ovu problematiku.

S poštovanjem!

VODITELJ SLUŽBE

Ante Milković, dipl. ing.



Dostaviti:

- ① Naslovu
2. Inspektorat unutarnjih poslova, ovdje
3. U spis predmeta, ovdje



ŽUPANIJSKA UPRAVA ZA CESTE ZADARSKE ŽUPANIJE

HRVATSKA, ZADAR 23000, Zrinsko Frankopanska 10/2, MB: 1327534, OIB: 40243311947, mail: zuc@zuc-zadar.hr
(centrala) Tel: 023 250 509, (ravnatelj) 023 250 560, (odjel održavanja) 023 250 282, Fax: 023 254 467

Republika Hrvatska
ZADARSKA ŽUPANIJA
OPĆINA GALOVAC
ZADAR

KLASA: 340-03/18-03/1438

UR. BROJ: 2198-1-86-03-18-1-1

Zadar, 03. kolovoza 2018. godine

Primljeno:	08.08.2018
Klasifikacijska oznaka:	Jstrojstvena
Urudžbeni broj:	340-03/18-03/288
Prilozi:	IV


Temeljem Zakona o cestama (Narodne novine, broj: 84/11) i članka 20. Statuta

Županijske uprave za ceste Zadarske županije, a sukladno Zakonu o prostornom uređenju (Narodne novine, broj: 153/13), po zahtjevu OPĆINE GALOVAC (Ulica I, 113a, 23 222 Galovac), od 26. srpnja 2018. godine, izdaje se slijedeća

SUGLASNOST

Županijska uprava za ceste Zadarske županije daje suglasnost na Prijedlog I. Izmjena i dopuna Prostornog plana uređenja Općine Galovac, jer su rješenja u njemu u skladu sa zahtjevima posebnih propisa (Zakon o cestama, Zakon o sigurnosti prometa na cestama, Pravilnik o prometnim znakovima, opremi i signalizaciji na cestama, Pravilnik o uvjetima za projektiranje i izgradnju priključaka i prilaza na javnu cestu).

v.d. RAVNATELJA
Mile Fabijan, inž. prom.



HAKOM

KLASA: 350-05/16-01/383

URBROJ: 376-10-18-4

Zagreb, 9. kolovoza 2018.

Republika Hrvatska
ZADARSKA ŽUPANIJA
OPĆINA GALOVAC
GALOVAC

Republika Hrvatska
Zadarska županija
Općina Galovac
Ulica 1
23222 Galovac

Primljeno:	17.08.2018.
Klasifikacijska oznaka:	Ustroj
350-05/16-01/228	
Urudžbeni broj:	Priorit
2198/20-03/1-18-1	

Predmet: Općina Galovac
I. Izmjena i dopuna PPU Općine Galovac
- mišljenje u tijeku javne rasprave

Veza: Vaš dopis KLASA: 350-02/18-01/194, URBROJ: 2198/20-02/1-18-2 od 10.7.2018.

Poštovani,

vašim dopisom od Hrvatske regulatorne agencije za mrežne djelatnosti (dalje: HAKOM) zatražili ste da vam na osnovu članka 101. Zakona o prostornom uređenju (NN br. 153/13, 65/17) i članka 25. stavak 2. i 3. Zakona o elektroničkim komunikacijama (NN br. 73/08, 90/11, 133/12, 80/13, 71/14 i 72/17) izda mišljenje na prijedlog I. Izmjene i dopune PPU Općine Galovac za javnu raspravu.

S obzirom da niste omogućili „Javni uvid“ kako je to propisano člankom 98. stavkom (1) Zakona o prostornom uređenju (NN br. 153/13, 65/17) HAKOM ne može izdati mišljenje na predmetni prostorni plan.

S poštovanjem,

HRVATSKA REGULATORNA AGENCIJA
ZA MREŽNE DJELATNOSTI
Roberta Frangeša Mihanovića 9
4 ZAGREB

v.d. RAVNATELJA

02. 11. 18.
mr.sc. Miran Gostić

Dostaviti:

1. Naslovu preporučeno

Office of posting Prijamni poštanski ured 23222 ZEMUNIK 24.07.2018		Date Datum 24.07.2018
Addressee of the item Primalac pošiljke MINISTARSTVO MORA, PLJETA I INFRASTRUKTURE		
Nature of the item/Vrsta pošiljke		
<input checked="" type="checkbox"/> Registered/Letter Prioritarna/Pismo	<input type="checkbox"/> Value Shipment Vrijednosna pošiljka	
<input type="checkbox"/> Postal parcel Preporučena	<input type="checkbox"/> Insured letter Paket	Amount Iznos
<input type="checkbox"/> Money order Uputnica Iznos		
Meets on a destination/ispunjava se na odredištu		
The item mentioned above has been duly Gore navedena pošiljka		Date Datum
<input type="checkbox"/> delivered uručena je	<input type="checkbox"/> paid isplaćena je	20
Signature* Datum i potpis* 25-07-2018		



To be filled in by the sender
Ispunjava pošiljatelj

Return to
Vratiti

Name Ime i prezime ili naziv tvrtke
Street and N° Ulica i br.
Locality and country Mjesto i država

AR

On postal service
Poštanska služba

Stamp of the office returning the advice
Ostatak žiga poštanskog ureda
koji vraća obavijest



Ozn. za narudžbu: 8/2017

Hrvatska pošta

Office of posting Prijamni poštanski ured 23222 ZEMUNIK 24.07.2018		Date Datum 24.07.2018
Addressee of the item Primalac pošiljke HŽ INFRASTRUKTURA		
Nature of the item/Vrsta pošiljke		
<input checked="" type="checkbox"/> Registered/Letter Prioritarna/Pismo	<input type="checkbox"/> Value Shipment Vrijednosna pošiljka	
<input type="checkbox"/> Postal parcel Preporučena	<input type="checkbox"/> Insured letter Paket	Amount Iznos
<input type="checkbox"/> Money order Uputnica Iznos		
Meets on a destination/ispunjava se na odredištu		
The item mentioned above has been duly Gore navedena pošiljka		Date Datum
<input type="checkbox"/> delivered uručena je	<input type="checkbox"/> paid isplaćena je	20
Signature* Datum i potpis* 25-07-2018		



To be filled in by the sender
Ispunjava pošiljatelj

Return to
Vratiti

Name Ime i prezime ili naziv tvrtke
Street and N° Ulica i br.
Locality and country Mjesto i država

AR

On postal service
Poštanska služba

Stamp of the office returning the advice
Ostatak žiga poštanskog ureda
koji vraća obavijest



Ozn. za narudžbu: 8/2017

Hrvatska pošta

Office of posting Prijamni poštanski ured 23000 ZAGREB 27.07.2018		Date Datum 27.07.2018
Addressee of the item Primalac pošiljke ELO ZEMUNIK ul. Mate Budjat / Ulica i br. 17		
Nature of the item/Vrsta pošiljke		
<input type="checkbox"/> Registered/Letter Prioritarna/Pismo	<input type="checkbox"/> Value Shipment Vrijednosna pošiljka	
<input type="checkbox"/> Postal parcel Preporučena	<input type="checkbox"/> Insured letter Paket	Amount Iznos
<input type="checkbox"/> Money order Uputnica Iznos		
Meets on a destination/ispunjava se na odredištu		
The item mentioned above has been duly Gore navedena pošiljka		Date Datum
<input type="checkbox"/> delivered uručena je	<input type="checkbox"/> paid isplaćena je	20
Signature* Datum i potpis* 27.07.2018		

N° of item
Br. pošiljke
LF 15124 07A6 42

To be filled in by the sender
Ispunjava pošiljatelj

Return to
Vratiti

Name Ime i prezime ili naziv tvrtke
Street and N° Ulica i br.
Locality and country Mjesto i država

AR

On postal service
Poštanska služba

Stamp of the office returning the advice
Ostatak žiga poštanskog ureda
koji vraća obavijest



Ozn. za narudžbu: 8/2017

Hrvatska pošta

Office of posting Prijamni poštanski ured 23222 ZEMUNIK 24072018	Date Datum 24.07.2018
Address of the item Primalac pošiljke HRVATSKE CESTE TEHNIČKA ISPOSTAVA ZADAR	
Nature of the item/Vrsta pošiljke <input type="checkbox"/> Registered/Letter <input checked="" type="checkbox"/> Postal parcel <input type="checkbox"/> Insured letter <input type="checkbox"/> Money order Value Shipment Vrijednosna pošiljka Amount Iznos	
Meets on a destination/Ispunjava se na odredištu The item mentioned above has been duly Gornje navedena pošiljka <input checked="" type="checkbox"/> delivered uručena je <input type="checkbox"/> paid isplaćena je <input type="checkbox"/> Date Datum 24.07.2018 Signature* Datum i potpis* [Signature]	

AR RC 95 366 510 9 HR

On postal service
Poštanska služba

AR

Stamp of the office returning the advice
Otsak Ziga poštanskog ureda koji vraća obavijest

Return to
Vratiti

Name Ime i prezime ili naziv tvrtke
Street and N° Ulica i br.
Locality and country Mjesto i država

To be filled in by the sender
Ispunjava pošiljalac

* The advice may be signed by the addressee or, if the regulations of the country of destination so provide, by another authorized person.
Ovu obavijest može potpisati primalac ili, ako to propisi određene države dopuštaju, druga ovlaštena osoba ili zaposlenik određenog poštanskog ureda.

Ozn. za narudžbu: 8/2017 Hrvatska pošta

Office of posting Prijamni poštanski ured 23222 ZEMUNIK 24072018	Date Datum 24.07.2018
Address of the item Primalac pošiljke HEP-PRP SPLIT	
Nature of the item/Vrsta pošiljke <input type="checkbox"/> Registered/Letter <input checked="" type="checkbox"/> Postal parcel <input type="checkbox"/> Insured letter <input type="checkbox"/> Money order Value Shipment Vrijednosna pošiljka Amount Iznos	
Meets on a destination/Ispunjava se na odredištu The item mentioned above has been duly Gornje navedena pošiljka <input checked="" type="checkbox"/> delivered uručena je <input type="checkbox"/> paid isplaćena je <input type="checkbox"/> Date Datum 30.07.2018 Signature* Datum i potpis* [Signature] HOPS d.o.o. Zagreb	

AR RC 95 366 513 0 HR

On postal service
Poštanska služba

AR

Stamp of the office returning the advice
Otsak Ziga poštanskog ureda koji vraća obavijest

Return to
Vratiti

Name Ime i prezime ili naziv tvrtke
Street and N° Ulica i br.
Locality and country Mjesto i država

To be filled in by the sender
Ispunjava pošiljalac

* The advice may be signed by the addressee or, if the regulations of the country of destination so provide, by another authorized person.
Ovu obavijest može potpisati primalac ili, ako to propisi određene države dopuštaju, druga ovlaštena osoba ili zaposlenik određenog poštanskog ureda.

Ozn. za narudžbu: 8/2017 Hrvatska pošta

Office of posting Prijamni poštanski ured 23222 ZEMUNIK 24072018	Date Datum 24.07.2018
Address of the item Primalac pošiljke HRVATSKE CESTE d.o.o.	
Nature of the item/Vrsta pošiljke <input checked="" type="checkbox"/> Registered/Letter <input type="checkbox"/> Postal parcel <input type="checkbox"/> Insured letter <input type="checkbox"/> Money order Value Shipment Vrijednosna pošiljka Amount Iznos	
Meets on a destination/Ispunjava se na odredištu The item mentioned above has been duly Gornje navedena pošiljka <input checked="" type="checkbox"/> delivered uručena je <input type="checkbox"/> paid isplaćena je <input type="checkbox"/> Date Datum 25.07.2018 Signature* Datum i potpis* [Signature] OPUNOMOĆENIK	

AR RC 95 366 511 2 HR

On postal service
Poštanska služba

AR

Stamp of the office returning the advice
Otsak Ziga poštanskog ureda koji vraća obavijest

Return to
Vratiti

Name Ime i prezime ili naziv tvrtke
Street and N° Ulica i br.
Locality and country Mjesto i država

To be filled in by the sender
Ispunjava pošiljalac

* The advice may be signed by the addressee or, if the regulations of the country of destination so provide, by another authorized person.
Ovu obavijest može potpisati primalac ili, ako to propisi određene države dopuštaju, druga ovlaštena osoba ili zaposlenik određenog poštanskog ureda.

Ozn. za narudžbu: 8/2017 Hrvatska pošta

Office of posting Prijamni poštanski ured 23222 FERUNIK 29072018	Date Datum 29.07.2018
Addressee of the item Primalac pošiljke EVN CROATIA PLIN d.o.o.	

Nature of the item/Vrsta pošiljke	
<input checked="" type="checkbox"/> Registered/Letter Preporučena/Pismo	<input type="checkbox"/> Value Shipment Vrijednosa pošiljka
<input checked="" type="checkbox"/> Postal parcel Preporučena Insured letter Pismo	Amount Iznos



Meets on a destination/Ispunjava se na odredištu	
The item mentioned above has been duly Gore navedena pošiljka	Date Datum
<input type="checkbox"/> delivered uručena je	<input type="checkbox"/> paid isplaćena je
EVN Croatia Plin d.o.o. 2-0	

Signature
Datum i potpis
[Signature]

* The advice may be signed by the addressee or, if the regulations of the country of destination so provide, by another authorized person.
* Ovu obavijest može potpisati primalac ili, ako to propisi određene države dopuštaju, druga ovlaštena osoba ili zaposlenik određeno državnog poštanskog ureda.

On postal service
Poštanska služba

AR

Stamp of the office returning the advice
Otišak žiga poštanskog ureda koji vraća obavijest

Return to
Vratiti

Name Ime i prezime ili naziv tvrtke
Street and N° Ulica i br.
Locality and country Mjesto i država

To be filled in by the sender
Ispunjava pošiljalac

Ozn. za narudžbu: 8/2017

Hrvatska pošta

Office of posting Prijamni poštanski ured 23222 FERUNIK 29072018	Date Datum 29.07.2018
Addressee of the item Primalac pošiljke OPĆINA FERUNIK DOLJI	

Nature of the item/Vrsta pošiljke	
<input checked="" type="checkbox"/> Registered/Letter Preporučena/Pismo	<input type="checkbox"/> Value Shipment Vrijednosa pošiljka
<input checked="" type="checkbox"/> Postal parcel Preporučena Insured letter Pismo	Amount Iznos



Meets on a destination/Ispunjava se na odredištu	
The item mentioned above has been duly Gore navedena pošiljka	Date Datum
<input type="checkbox"/> delivered uručena je	<input type="checkbox"/> paid isplaćena je
29.07.2018	

Signature
Datum i potpis
[Signature]

* The advice may be signed by the addressee or, if the regulations of the country of destination so provide, by another authorized person.
* Ovu obavijest može potpisati primalac ili, ako to propisi određene države dopuštaju, druga ovlaštena osoba ili zaposlenik određeno državnog poštanskog ureda.

On postal service
Poštanska služba

AR

Stamp of the office returning the advice
Otišak žiga poštanskog ureda koji vraća obavijest

Return to
Vratiti

Name Ime i prezime ili naziv tvrtke
Street and N° Ulica i br.
Locality and country Mjesto i država

To be filled in by the sender
Ispunjava pošiljalac

Ozn. za narudžbu: 8/2017

Hrvatska pošta

Office of posting Prijamni poštanski ured 23222 FERUNIK 29072018	Date Datum 29.07.2018
Addressee of the item Primalac pošiljke OPĆINA SVEČAN	

Nature of the item/Vrsta pošiljke	
<input checked="" type="checkbox"/> Registered/Letter Preporučena/Pismo	<input type="checkbox"/> Value Shipment Vrijednosa pošiljka
<input checked="" type="checkbox"/> Postal parcel Preporučena Insured letter Pismo	Amount Iznos



Meets on a destination/Ispunjava se na odredištu	
The item mentioned above has been duly Gore navedena pošiljka	Date Datum
<input type="checkbox"/> delivered uručena je	<input type="checkbox"/> paid isplaćena je
2-0	

Signature
Datum i potpis
[Signature]

On postal service
Poštanska služba

AR

Stamp of the office returning the advice
Otišak žiga poštanskog ureda koji vraća obavijest

Return to
Vratiti

Name Ime i prezime ili naziv tvrtke
Street and N° Ulica i br.
Locality and country Mjesto i država

To be filled in by the sender
Ispunjava pošiljalac

Ozn. za narudžbu: 8/2017

Hrvatska pošta

Office of posting Prijamni postanski ured 23222 ZETUNIK	Date Datum 24.07.2018
Address of the item Primatelj pošiljke OK PAVUNA UPOVA ZA HISTITU I SPASAVANJE/PODMUR URED ZAGAR	
Nature of the item/Vrsta pošiljke <input type="checkbox"/> Registered Letter <input checked="" type="checkbox"/> Postal parcel <input type="checkbox"/> Insured letter <input type="checkbox"/> Money order Value Shipment Vrijednosna pošiljka Amount iznos	
Meets on a destination/Ispunjava se na odredištu The item mentioned above has been duly Gotre navedena pošiljka <input type="checkbox"/> delivered uručena je <input type="checkbox"/> paid isplaćena je Date Datum 26.07.2018 Signature* Datum i potpis*	



AR

On postal service
Poštanska služba

Stamp of the office returning the advice
Otsak žiga poštanskog ureda koji vraća obavijest

Return to
Vratiti

Name Ime i prezime ili naziv tvrtke
Street and N° Ulica i br.
Locality and country Mjesto i država

To be filled in by the sender
Ispunjava pošiljalac



Signature

Ozn. za narudžbu: 8/2017

Hrvatska pošta

Office of posting Prijamni postanski ured 23222 ZETUNIK	Date Datum 24.07.2018
Address of the item Primatelj pošiljke MINISTARSTVO POLJOPRIVREDE	
Nature of the item/Vrsta pošiljke <input checked="" type="checkbox"/> Registered Letter <input type="checkbox"/> Postal parcel <input type="checkbox"/> Insured letter <input type="checkbox"/> Money order Value Shipment Vrijednosna pošiljka Amount iznos	
Meets on a destination/Ispunjava se na odredištu The item mentioned above has been duly Gotre navedena pošiljka <input type="checkbox"/> delivered uručena je <input type="checkbox"/> paid isplaćena je Date Datum 26.07.2018 Signature* Datum i potpis*	



AR

On postal service
Poštanska služba

Stamp of the office returning the advice
Otsak žiga poštanskog ureda koji vraća obavijest

Return to
Vratiti

Name Ime i prezime ili naziv tvrtke
Street and N° Ulica i br.
Locality and country Mjesto i država

To be filled in by the sender
Ispunjava pošiljalac



Ozn. za narudžbu: 8/2017

Hrvatska pošta

Office of posting Prijamni postanski ured 23222 ZETUNIK	Date Datum 24.07.2018
Address of the item Primatelj pošiljke ZAGARSKA ŽUPANIJA	
Nature of the item/Vrsta pošiljke <input checked="" type="checkbox"/> Registered Letter <input type="checkbox"/> Postal parcel <input type="checkbox"/> Insured letter <input type="checkbox"/> Money order Value Shipment Vrijednosna pošiljka Amount iznos	
Meets on a destination/Ispunjava se na odredištu The item mentioned above has been duly Gotre navedena pošiljka <input type="checkbox"/> delivered uručena je <input type="checkbox"/> paid isplaćena je Date Datum 26.07.2018 Signature* Datum i potpis*	



AR

On postal service
Poštanska služba

Stamp of the office returning the advice
Otsak žiga poštanskog ureda koji vraća obavijest

Return to
Vratiti

Name Ime i prezime ili naziv tvrtke
Street and N° Ulica i br.
Locality and country Mjesto i država

To be filled in by the sender
Ispunjava pošiljalac



Ozn. za narudžbu: 8/2017

Hrvatska pošta

Office of posting Prijamni postanski ured 23222 ZEMUNIK 24072018	Date Datum 24.07.2018
Addressee of the item Primalac pošiljke MINISTARSTVO DRŽAVNE IMOVINE	

Nature of the item/Vrsta pošiljke	
<input checked="" type="checkbox"/> Registered Letter Prijemna Pošta	<input type="checkbox"/> Value Shipment Vrijednosna pošiljka
<input checked="" type="checkbox"/> Postal parcel Preporučena osigurana letter parčeta	<input type="checkbox"/> Amount Iznos

AR RC 95 366 518 8 HR

Money order
Upućnica

Amount
Iznos

Meets on a destination/Ispunjava se na odredištu

The item mentioned above has been duly
Dok je navedena pošiljka

delivered
uručena je

paid
plaćena je

Date
Datum
20

Signature*
Datum i potpis*
[Signature] 25-07-2018

* The advice may be signed by the addressee or, if the regulations of the country of destination so provide, by another authorized person.
* Ovu obavijest može potpisati primalac ili, ako to propisi određene države dopuštaju, druga ovlaštena osoba ili zaposlenik određeno državnog poštanskog ureda.

On postal service
Poštanska služba

AR

Stamp of the office returning the advice
Oznaka žiga poštanskog ureda
koji vraća obavijest

25.07.18-18
10200

Return to
Vratiti

Name Ime i prezime ili naziv tvrtke
Street and N° Ulica i br.
Locality and country Mjesto i država

To be filled in by the sender
Ispunjava pošiljalac

Ozn. za narudžbu: 8/2017 Hrvatska pošta e

Office of posting Prijamni postanski ured 23222 ZEMUNIK 24072018	Date Datum 24.07.2018
Addressee of the item Primalac pošiljke VALJAVOJ ZAGAR	

Nature of the item/Vrsta pošiljke	
<input checked="" type="checkbox"/> Registered Letter Prijemna Pošta	<input type="checkbox"/> Value Shipment Vrijednosna pošiljka
<input checked="" type="checkbox"/> Postal parcel Preporučena osigurana letter parčeta	<input type="checkbox"/> Amount Iznos

AR RC 95 366 508 6 HR

Money order
Upućnica

Amount
Iznos

Meets on a destination/Ispunjava se na odredištu

The item mentioned above has been duly
Dok je navedena pošiljka

delivered
uručena je

paid
plaćena je

Date
Datum
20

Signature*
Datum i potpis*
[Signature] 25-07-2018

* The advice may be signed by the addressee or, if the regulations of the country of destination so provide, by another authorized person.
* Ovu obavijest može potpisati primalac ili, ako to propisi određene države dopuštaju, druga ovlaštena osoba ili zaposlenik određeno državnog poštanskog ureda.

On postal service
Poštanska služba

AR

Stamp of the office returning the advice
Oznaka žiga poštanskog ureda
koji vraća obavijest

25.07.18-18

Return to
Vratiti

Name Ime i prezime ili naziv tvrtke
Street and N° Ulica i br.
Locality and country Mjesto i država

To be filled in by the sender
Ispunjava pošiljalac

Ozn. za narudžbu: 8/2017 Hrvatska pošta e

Office of posting Prijamni postanski ured 23222 ZEMUNIK 24072018	Date Datum 24.07.2018
Addressee of the item Primalac pošiljke HEP d.d. ELEKTRIK ZAGAR	

Nature of the item/Vrsta pošiljke	
<input checked="" type="checkbox"/> Registered Letter Prijemna Pošta	<input type="checkbox"/> Value Shipment Vrijednosna pošiljka
<input checked="" type="checkbox"/> Postal parcel Preporučena osigurana letter parčeta	<input type="checkbox"/> Amount Iznos

AR RC 95 366 515 7 HR

Money order
Upućnica

Amount
Iznos

Meets on a destination/Ispunjava se na odredištu

The item mentioned above has been duly
Dok je navedena pošiljka

delivered
uručena je

paid
plaćena je

Date
Datum
20

Signature*
Datum i potpis*
[Signature] 25-07-2018

* The advice may be signed by the addressee or, if the regulations of the country of destination so provide, by another authorized person.

On postal service
Poštanska služba

AR

Stamp of the office returning the advice
Oznaka žiga poštanskog ureda
koji vraća obavijest

25.07.18-18

Return to
Vratiti

Name Ime i prezime ili naziv tvrtke
Street and N° Ulica i br.
Locality and country Mjesto i država

To be filled in by the sender
Ispunjava pošiljalac

Ozn. za narudžbu: 8/2017 Hrvatska pošta e

Office of posting Prijamni poštanski ured 23222 FERUNIK 29.07.2018	Date Datum
Addressee of the item Primalac pošiljke HAKOM	

Nature of the item/Vrsta pošiljke	
<input checked="" type="checkbox"/> Registered/Letter Prijemna/Pismo	<input type="checkbox"/> Value Shipment Vrijednosna pošiljka
<input type="checkbox"/> Postal parcel Preporučena insured letter	Amount Iznos



<input type="checkbox"/> Money order Upisnica	Amount Iznos
--	-----------------

Meets on a destination/Ispunjava se na odredištu

The item mentioned above has been duly Gore navedena pošiljka	
<input type="checkbox"/> delivered uručena je	<input checked="" type="checkbox"/> paid isplaćena je
Date Datum	20

Signature*
Datum i potpis*
25-07-2018

* The advice may be signed by the addressee or, if the regulations of the country of destination so provide, by another authorized person.
* Ovu obavijest može potpisati primalac ili, ako to propisi određene države dopuštaju, druga ovlaštena osoba ili zaposlenik određene države poštanskog ureda.



AR

Return to
Vratiti

Name Ime i prezime ili naziv tvrtke
Street and N° Ulica i br.
Locality and country Mjesto i država

To be filled in by the sender
Ispunjava pošiljalac



Ozn. za narudžbu: 8/2017 Hrvatska pošta

Office of posting Prijamni poštanski ured 23222 FERUNIK 29.07.2018	Date Datum
Addressee of the item Primalac pošiljke MINISTARSTVO ZAŠTITE OKOLIŠA I ENERGETIKE	

Nature of the item/Vrsta pošiljke	
<input checked="" type="checkbox"/> Registered/Letter Prijemna/Pismo	<input type="checkbox"/> Value Shipment Vrijednosna pošiljka
<input type="checkbox"/> Postal parcel Preporučena insured letter	Amount Iznos



<input type="checkbox"/> Money order Upisnica	Amount Iznos
--	-----------------

Meets on a destination/Ispunjava se na odredištu

The item mentioned above has been duly Gore navedena pošiljka	
<input type="checkbox"/> delivered uručena je	<input checked="" type="checkbox"/> paid isplaćena je
Date Datum	20

Signature*
Datum i potpis*
10000 ZAGREB, Radnička 25-07-2018

* The advice may be signed by the addressee or, if the regulations of the country of destination so provide, by another authorized person.
* Ovu obavijest može potpisati primalac ili, ako to propisi određene države dopuštaju, druga ovlaštena osoba ili zaposlenik određene države poštanskog ureda.



AR

Return to
Vratiti

Name Ime i prezime ili naziv tvrtke
Street and N° Ulica i br.
Locality and country Mjesto i država

To be filled in by the sender
Ispunjava pošiljalac



Ozn. za narudžbu: 8/2017 Hrvatska pošta

Office of posting Prijamni poštanski ured 23222 FERUNIK 29.07.2018	Date Datum
Addressee of the item Primalac pošiljke ZAVOD ZA PROSTORNO UREĐENJE ZADARSKOG ŽUPANIJE	

Nature of the item/Vrsta pošiljke	
<input checked="" type="checkbox"/> Registered/Letter Prijemna/Pismo	<input type="checkbox"/> Value Shipment Vrijednosna pošiljka
<input type="checkbox"/> Postal parcel Preporučena insured letter	Amount Iznos



<input type="checkbox"/> Money order Upisnica	Amount Iznos
--	-----------------

Meets on a destination/Ispunjava se na odredištu

The item mentioned above has been duly Gore navedena pošiljka	
<input type="checkbox"/> delivered uručena je	<input checked="" type="checkbox"/> paid isplaćena je
Date Datum	27-07-2018

Signature*
Datum i potpis*
REPUBLIKA HRVATSKA
ZADARSKA ŽUPANIJA

* The advice may be signed by the addressee or, if the regulations of the country of destination so provide, by another authorized person.



AR

Return to
Vratiti

Name Ime i prezime ili naziv tvrtke
Street and N° Ulica i br.
Locality and country Mjesto i država

To be filled in by the sender
Ispunjava pošiljalac



Ozn. za narudžbu: 8/2017 Hrvatska pošta

Office of posting Prijemni poštanski ured 23222 ZEMUNIK 24.07.2018	Date Datum 24.07.2018
Addressee of the item Primalac pošiljke MINISTARSTVO GRADITELJSTVA I PROSTORNOG UREĐENJA	
Nature of the item/Vrsta pošiljke <input checked="" type="checkbox"/> Registered/Letter Prirodna/Pismo <input type="checkbox"/> Postal parcel Preporučena <input type="checkbox"/> Insured letter Osig.	
Value Shipment Vrijednosna pošiljka Amount Iznos	
Meets on a destination/Ispunjava se na odredištu The item mentioned above has been duly Gore navedena pošiljka	
<input type="checkbox"/> delivered uručena je <input type="checkbox"/> paid isplaćena je REPUBLIKA HRVATSKA 2:0 Signature* Datum i potpis MINISTARSTVO GRADITELJSTVA I PROSTORNOG UREĐENJA 10000 ZAGREB, Ul. Republike Austrije 2 25-07-2018	



To be filled in by the sender
Ispunjava pošiljatelj

AR

On postal service
Poštanska služba

Stamp of the office returning the advice
Oznaka Ziga poštanskog ureda koj vraca obavijest

Return to
Vratiti

Name Ime i prezime ili naziv tvrtke
Street and N° Ulica i br.
Locality and country Mjesto i država

Ozn. za narudžbu: 8/2017 Hrvatska pošta

Office of posting Prijemni poštanski ured 23222 ZEMUNIK 24.07.2018	Date Datum 24.07.2018
Addressee of the item Primalac pošiljke HRVATSKE VODE VGO PLIT	
Nature of the item/Vrsta pošiljke <input checked="" type="checkbox"/> Registered/Letter Prirodna/Pismo <input type="checkbox"/> Postal parcel Preporučena <input type="checkbox"/> Insured letter Osig.	
Value Shipment Vrijednosna pošiljka Amount Iznos	
Meets on a destination/Ispunjava se na odredištu The item mentioned above has been duly Gore navedena pošiljka	
<input type="checkbox"/> delivered uručena je <input type="checkbox"/> paid isplaćena je REPUBLIKA HRVATSKA 2:0 Signature* Datum i potpis HRVATSKE VODE Vodnogospodarski odjel za 26-07-2018	



To be filled in by the sender
Ispunjava pošiljatelj

AR

On postal service
Poštanska služba

Stamp of the office returning the advice
Oznaka Ziga poštanskog ureda koj vraca obavijest

Return to
Vratiti

Name Ime i prezime ili naziv tvrtke
Street and N° Ulica i br.
Locality and country Mjesto i država

Ozn. za narudžbu: 8/2017 Hrvatska pošta

Office of posting Prijemni poštanski ured 23222 ZEMUNIK 24.07.2018	Date Datum 24.07.2018
Addressee of the item Primalac pošiljke MINISTARSTVO KULTURE KONFERENCIJSKI ODJEL U ZAGREBU	
Nature of the item/Vrsta pošiljke <input checked="" type="checkbox"/> Registered/Letter Prirodna/Pismo <input type="checkbox"/> Postal parcel Preporučena <input type="checkbox"/> Insured letter Osig.	
Value Shipment Vrijednosna pošiljka Amount Iznos	
Meets on a destination/Ispunjava se na odredištu The item mentioned above has been duly Gore navedena pošiljka	
<input type="checkbox"/> delivered uručena je <input type="checkbox"/> paid isplaćena je REPUBLIKA HRVATSKA 2:0 Signature* Datum i potpis 25-07-2018	



To be filled in by the sender
Ispunjava pošiljatelj

AR

On postal service
Poštanska služba

Stamp of the office returning the advice
Oznaka Ziga poštanskog ureda koj vraca obavijest

Return to
Vratiti

Name Ime i prezime ili naziv tvrtke
Street and N° Ulica i br.
Locality and country Mjesto i država

Ozn. za narudžbu: 8/2017 Hrvatska pošta

Office of posting Poštomatno/Polanski ured	Date Datum
23 222 TEVUNIK	24.07.2018
Addressee of the item Primalac pošiljke	
HRVATSKE SUJME - ŠUMARNA ZASTRA	

On postal service
Poštanska služba

AR

Stamp of the office returning the advice
Otsak žiga poštanskog ureda
koji vraća obavijest

Return to
Vratiti

Name Ime i prezime ili naziv tvrtke
Street and n° Ulica i br.
Locality and country Mjesto i država

To be filled in by the sender
ispunjava pošiljalac

AR



Nature of the item/Vrsta pošiljke	
<input type="checkbox"/> Registered/Letter Preporučena/Pismo	<input type="checkbox"/> Value Shipment Vrijednosna pošiljka
<input checked="" type="checkbox"/> Postal parcel Preporučena Insured letter	Amount Iznos

<input type="checkbox"/> Money order Upisnica	Amount Iznos
--	-----------------

Meets on a destination/ispunjava se na odredištu

The item mentioned above has been duly Gore navedena pošiljka		Date Datum
<input type="checkbox"/> delivered uničena je	<input type="checkbox"/> paid isplaćena je	2 0
Signature* Datum i potpis*		

* The advice may be signed by the addressee or, if the regulations of the country of destination so provide, by another authorized person.
* Ovu obavijest može potpisati primalac ili, ako to propisi određene države dopuštaju, druga ovlaštena osoba ili zaposlenik određeno poštanskog ureda.

AR



POŠTARNA UAGREBA
POŠTANSKI UREDU
20300 ZEMUNIK

ZEMUNIK
a
11071
21222

R RC 95 366 517 4 HR

AR

VRATTI / RETOUR P-103 / CN 15

<input checked="" type="checkbox"/>	Refusé / Odbija prijem
<input type="checkbox"/>	Non réclame / Obavješten, nije podigao pošiljku
<input type="checkbox"/>	Déplacé / Odbija
<input type="checkbox"/>	Inconnu / Nepoznat
<input type="checkbox"/>	Décédé / Umrlo
<input type="checkbox"/>	Adresse inexistante / Neodgovarajuća adresa
<input type="checkbox"/>	N'existe plus / Ne postoji više
<input type="checkbox"/>	Interdit / Zabranjeno

Date de retour / Datum vraćanja:

HRVATSKE ŠUME d.o.o. ZAGREB

Uprava šuma područnica Split

- Sumarije Zadar

Vjekoslava Maistrovića 12

23000 ZADAR

NATRAG ZEMUNIK