



**REPUBLIKA HRVATSKA  
ZADARSKA ŽUPANIJA  
OPĆINA KOLAN  
JEDINSTVENI UPRAVNI ODJEL**

KLASA: 350-02/22-01/06  
URBROJ: 2198-33-03/01-24-199  
Kolan, 10. siječnja 2024.

**IZVJEŠĆE O II PONOJVNOJ JAVNOJ RASPRAVI  
PRIJEDLOGA III. IZMJENA I DOPUNA PROSTORNOG PLANA  
UREĐENJA OPĆINE KOLAN  
ODRŽANOJ OD 26.10.2023. DO 24.11.2023.**

# **IZVJEŠĆE O II PONOJVNOJ JAVNOJ RASPRAVI O PRIJEDLOGU III. IZMJENA I DOPUNA PROSTORNOG PLANA UREĐENJA OPĆINE KOLAN**

U postupku izrade III. Izmjena i dopuna Prostornog plana uređenja Općine Kolan, provedena je ponovna javna rasprava u razdoblju od 26. listopada 2023. do 24. studenog 2023. godine u trajanju od 30 dana. Uvid u Prijedlog plana mogle su izvršiti sve zainteresirane osobe u prostorijama Općine Kolan, Trg Kralja Tomislava 6, 23251 Kolan, radnim danom od 8.30 do 14.30 sati za vrijeme trajanja ponovne javne rasprave.

II ponovna javna rasprava objavljena je u Zadarskom listu od 24. listopada 2023. godine, na mrežnim stranicama Općine Kolan i na mrežnim stranicama Ministarstva prostornog uređenja, graditeljstva i državne imovine. Objave u glasilima dane su u prilogu ovog izvješća.

Obavijest o II ponovnoj javnoj raspravi upućena je nadležnim tijelima i osobama iz članka 97. Zakona o prostornom uređenju („NN“ br. 153/13, 65/17, 114/18, 39/19 i 98/19) prema sljedećem popisu:

1. KOMUNALNO DRUŠTVO PAG d.o.o., Braće Fabijanić 1, Pag
2. KOMUNALIJE NOVALJA d.o.o., Čiponjac jug 6, Novalja
3. GRAD NOVALJA, Trg Franje Tuđmana 1, Novalja
4. GRAD PAG, Branimirova obala 1, Pag
5. ČISTOĆA I ODRŽAVANJE KOLAN d.o.o., Kozlar 8, Kolan
6. LUČKA KAPETANIJA ZADAR, Liburnska obala 8, Zadar
7. HRVATSKE CESTE, ISPOSTAVA ZADAR, Nikole Tesle 14 B, Zadar
8. HRVATSKE VODE, VGI ZRMANJA-ZADARSKO PRIMORJE, R. Katalinića Jeretova 5, Zadar
9. MINISTARSTVO POMORSTVA, PROMETA I INFRASTRUKTURE, Uprava pomorske i unutarnje plovidbe, brodarstva, luka i pomorskog dobra, Prisavlje 14, Zagreb
10. MINISTARSTVO KULTURE I MEDIJA, KONZERVATORSKI ODJEL U ZADRU, Ilije Smiljanića 3, 23000 Zadar
11. MINISTARSTVO KULTURE I MEDIJA, Runjaninova 2, Zagreb
12. KOMUNALNO DRUŠTVO KOLAN d.o.o., Kozlar 8, Kolan
13. MINISTARSTVO UNUTARNJIH POSLOVA, RAVNATELJSTVO CIVILNE ZAŠTITE, PU CIVILNE ZAŠTITE SPLIT, Služba civilne zaštite Zadar, Odjel inspekcije, Zore Dalmatinske 1, Zadar
14. MINISTARSTVO UNUTARNJIH POSLOVA, RAVNATELJSTVO CIVILNE ZAŠTITE, SLUŽBA CIVILNE ZAŠTITE ZADAR, Andrije Hebranga 11 c, 23000 Zadar
15. HRVATSKA REGULATORNA AGENCIJA ZA MREŽNE DJELATNOSTI, Roberta Frangeša Mihanovića 9, Zagreb
16. HRVATSKE ŠUME, UPRAVA ŠUMA, PODRUŽNICA SENJ, Odjel za ekologiju i zaštitu šuma, Ul. Nikole Suzana 27, 53270 Senj
17. HRVATSKE VODE, VODNOGOSPODARSKI ODJEL ZA SLIVOVE JUŽNOG JADRANA, Vukovarska 35, Split
18. ZADARSKA ŽUPANIJA, UPRAVNI ODJEL ZA PROSTORNO UREĐENJE, ZAŠTITU OKOLIŠA I KOMUNALNE POSLOVE, Bana Josipa Jelačića 8, 23250 Pag
19. ŽUPANIJSKA UPRAVA ZA CESTE ZADARSKE ŽUPANIJE, Zrinsko Frankopanska 10/2, Zadar

20. HRVATSKA ELEKTROPRIVREDA, Služba za realizaciju investicijskih projekata, Ulica kralja Zvonimira 8, Zadar

21. MINISTARSTVO POLJOPRIVREDE, Ulica grada Vukovara 78, P.P. 10034, Zagreb

22. ZAVOD ZA PROSTORNO UREĐENJE ZADARSKE ŽUPANIJE, Braće Vranjanina 11, Zadar

Za vrijeme trajanja javne rasprave, 16. studenog 2023. godine u prostorijama Općine Kolan s početkom u 11.00 sati, održano je javno izlaganje. Zapisnik s javnog izlaganja je dan u prilogu ovog Izvješća.

U ostavljenom roku za davanje mišljenja o prihvaćanju svojih zahtjeva, ista su dostavila sljedeća javnopravna tijela:

1. HRVATSKA REGULATORNA AGENCIJA ZA MREŽNE DJELATNOSTI, Roberta Frangeša Mihanovića 9, Zagreb

2. HRVATSKE VODE, VODNOGOSPODARSKI ODJEL ZA SLIVOVE JUŽNOG JADRANA, Vukovarska 35, Split

3. MINISTARSTVO POLJOPRIVREDE, Ulica grada Vukovara 78, P.P. 10034, Zagreb

Od ostalih pozvanih sudionika u knjigu primjedbi je upisano 11 primjedbi, a službenim podneskom dostavljeno je 14 primjedbi na Prijedlog plana.

Prilozi koji čine sastavni dio ovog izvješća:

1. Zaključak o utvrđivanju Prijedloga plana za javnu raspravu
2. Objave javne rasprave
3. Posebna pisana obavijest o javnoj raspravi s dokazom o dostavi iste
4. Zapisnik s javnog izlaganja
5. Primjedbe na plan - knjiga primjedbi
6. Mišljenja očitovanja javnopravnih tijela
7. Očitovanja i obrazloženja pristiglih primjedbi

<p>ZA STRUČNOG IZRAĐIVAČA: zona kvadrat d.o.o. iz Zagreba</p>	<p> Željka Kajfeš, ovl. arh. urbanistica</p>
<p>ZA NOSITELJA IZRADE: OPĆINA KOLAN, JEDINSTVENI UPRAVNI ODJEL</p>	<p> Ana Marija Gligora, dipl. iur.</p>
<p>U Kolanu, siječanj 2024.</p>	

## **1. Zaključak o utvrđivanju Prijedloga plana za javnu raspravu:**

Temeljem članka 95. Zakona o prostornom uređenju („Narodne novine“, broj: 53/13, 65/17, 114/18, 39/19, 98/19 i 67/23) i članka 52. Statuta Općine Kolan („Službeni glasnik Općine Kolan“, broj: 6/21), načelnik Općine Kolan (OIB: 63577538914) donosi

### **ZAKLJUČAK O UTVRĐIVANJU PRIJEDLOGA III. IZMJENA I DOPUNA PROSTORNOG PLANA UREĐENJA OPĆINE KOLAN za II. ponovnu javnu raspravu**

I.

Utvrđuje se Prijedlog III. Izmjena i dopuna Prostornog plana uređenja Općine Kolan (u nastavku: Prijedlog Plana) za II. ponovnu javnu raspravu u trajanju od 30 dana.

II.

Prijedlog plana sadrži tekstualni i grafički dio te njegovo obrazloženje i sažetak za javnost.

III.

Javnu raspravu Prijedloga Plana koordinira i provodi Jedinствeni Upravni odjel Općine Kolan.

IV.

Zadužuje se Jedinствeni Upravni odjel Općine Kolan da provede postupak javne rasprave sukladno odredbama Zakon o prostornom uređenju.

V.

Ovaj Zaključak stupa na snagu danom donošenja, a objavit će se na mrežnim stranicama Općine Kolan ([www.kolan.hr](http://www.kolan.hr)).

Načelnik Općine Kolan  
Šime Gligora



KLASA: 350-02/22-01/06  
URBROJ:2198-33-03/01-23-179  
Kolan, 23. listopada 2023. godine



## 2. Objava javne rasprave:

**ZADAR** » u petak 24. listopada u Zadru u Ulici Ante Starčevića raspoznati počinitelji je provalio u stan u vlasniš-

tvu 37-godišnjakinje otkazao je otuđio novac i zlatni nakit. Materijalna šteta je nekoliko tisuća eura. (Zg)

Na temelju članka 17. stavka 2. Programa dodjele potpora male vrijednosti (de minimis potpora) za poticanje malog gospodarstva na otocima koji administrativno pripadaju Gradu Zadru za 2023. godinu („Glasnik Grada Zadra“ broj 10/23), **Upravni odjel za gospodarstvo, obrtništvo i razvitak otoka Grada Zadra, objavljuje sljedeću**

### O B A V I J E S T

**O OBJAVI JAVNOG POZIVA ZA DODJELU POTPORA MALE VRIJEDNOSTI (DE MINIMIS POTPORA) ZA POTICANJE MALOG GOSPODARSTVA NA OTOCIMA KOJI ADMINISTRATIVNO Pripadaju GRADU ZADRU ZA 2023. GODINU**

Na mrežnoj stranici Grada Zadra, dana 23. listopada 2023. godine objavljen je javni poziv za dodjelu potpora male vrijednosti (de minimis potpora) za poticanje malog gospodarstva na otocima koji administrativno pripadaju Gradu Zadru za 2023. godinu.

Javni poziv otvoren je 30 dana od dana objave na mrežnoj stranici Grada Zadra.

GRAD ZADAR  
UO za gospodarstvo, obrtništvo  
i razvitak otoka  
v.d. PROČELNIKA  
Mate Finčić, dipl. oec.

Na temelju članka 12. stavka 2. Programa dodjele potpora male vrijednosti (de minimis potpora) za očuvanje i razvoj tradicijskih, umjetničkih i deficitarnih obrta na području Grada Zadra za 2023. godinu („Glasnik Grada Zadra“ broj 11/23 i 12/23), **Upravni odjel za gospodarstvo, obrtništvo i razvitak otoka Grada Zadra, objavljuje sljedeću**

### O B A V I J E S T

**O OBJAVI JAVNOG POZIVA ZA DODJELU POTPORA MALE VRIJEDNOSTI (DE MINIMIS POTPORA) ZA OČUVANJE I RAZVOJ TRADICIJSKIH, UMJETNIČKIH I DEFICITARNIH OBRTA NA PODRUČJU GRADA ZADRA ZA 2023. GODINU**

Na mrežnoj stranici Grada Zadra, dana 24. listopada 2023. godine objavljen je javni poziv za dodjelu potpora male vrijednosti (de minimis potpora) za očuvanje i razvoj tradicijskih, umjetničkih i deficitarnih obrta na području Grada Zadra za 2023. godinu.

Javni poziv otvoren je 30 dana od dana objave na mrežnoj stranici Grada Zadra.

GRAD ZADAR  
UO za gospodarstvo, obrtništvo  
i razvitak otoka  
v.d. PROČELNIKA  
Mate Finčić, dipl. oec.

Na temelju članka 96. stavak 3. Zakona o prostornom uređenju („Narodne novine“ broj: 150/10, 85/17, 114/19, 99/19, 99/19, 99/19 i 87/23) te Zaključka načelnika Općine Kolan KLASA: 300-02/22-01/06, UREDBU: 2198-93-03/01-23-179, od 23. listopada 2023. godine, Jedinstveni upravni odjel Općine Kolan objavljuje:

### II. PONOVNU JAVNU RASPRAVU O PRIjedLOGU III. IZMJENA I DOPUNA PROSTORNOG PLANA UREĐENJA OPĆINE KOLAN

1. Provodi se II. ponovna javna rasprava o Prijedlogu III. Izmjena i dopuna Prostornog plana uređenja Općine Kolan.
2. II. ponovna javna rasprava o Prijedlogu III. Izmjena i dopuna Prostornog plana uređenja Općine Kolan trajat će trideset (30) dana i to u razdoblju od 26. listopada do 24. studenog 2023. godine.
3. Za vrijeme trajanja I. ponovne javne rasprave, javni uvid u Prijedlog III. Izmjena i dopuna Prostornog plana uređenja Općine Kolan može se izvršiti svakog radnog dana od 8,30-14,30 sat u prostorijama Općine Kolan, Trg Kralja Tomislava 6, 23201 Kolan.
4. Javno izlaganje radi obrazloženja rješenja, smjernica i mjera iz Prijedloga III. Izmjena i dopuna Prostornog plana uređenja Općine Kolan održat će se 16. studenog 2023. godine u 11,00 sati u prostorijama Općine Kolan.
5. Primjedbe, mišljenja i prijedlozi te očitovanja na Prijedlog III. Izmjena i dopuna Prostornog plana uređenja Općine Kolan mogu se dati za vrijeme održavanja javne rasprave, zaključno do 24. studenog 2023. godine na sljedeći način:
  - putem pošte na adresu: Općina Kolan, Trg Kralja Tomislava 6, 23201 Kolan;
  - putem elektronske pošte na adresu e-pošte: [info@kolan.hr](mailto:info@kolan.hr)
  - u zapisnik za vrijeme javnog izlaganja.
6. Poziv za sudjelovanje u javnoj raspravi upućit će se tijelima državne uprave i pravnim osobama s javnim ovlastima sukladno posebnom propisu. Ako u određenom roku tijela državne uprave i pravne osobe s javnim ovlastima ne dostave pisano očitovanje, smatrat će se da ne imaju primjedbi.



Javna površina doživjet će potpunu preobrazbu

**U KRLEŽINOJ** Počeli opsežni radovi u Maraska parku

# Uredit će se dječje igralište, park i šetnica

Ovim projektom pokušavamo omogućiti simbiozu različitih potreba korisnika ovog prostora te omogućiti primjeren način korištenja na zadovoljstvo okolnih stanara i posjetitelja, kaže pročelnik Dujela

Iva MUCIĆ  
Snimio: Luka JELIČIĆ

**ZADAR** » Započeli su prvi radovi na uređenju Maraska parka, a pročelnik Upravnog odjela za komunalne djelatnosti i zaštitu okoliša, Robertino Dujela ističe da se sve za sada odvija po planu. Moderni urbani prostor na dvije tisuće kvadrata na velikoj javnoj površini uz Ulicu Miroslava Krležice sastojak će se od dječjeg igrališta, parka i šetnice, a dio prostora bit će namijenjen za parkiranje. Zbog velike površine, jasno je da će realizacija projekta trajati godinama, no radovi su malo po malo već krenuli.

Ovim projektom pokušavamo omogućiti simbiozu različitih potreba korisnika ovog prostora te omogućiti primjeren način korištenja na zadovoljstvo okolnih stanara i posjetitelja, kaže Dujela dodajući kako se površina trenutno koristi u glavnom za parkiranje te za prijetup lokalnim zgradama.



Popločava se



- Taj je prostor sada većinom uređen, osim tampon-ekog sloja na kolnim putevima, koji je dio javnog prostora i u jednom pogledu nezadovoljava standard europskih urbanih prostora, ističe Dujela.

Pri rekonstrukciji najviše će se paziti posvetiti razdvajanju površina u korištenju.

Tine će postići da koristeći prostora sigurno i neometano mogu kroz prostor prolaziti, parkirati ili se zadržati u odmoru ili igri. Predviđeno je uređenje površine za parkiranje, pješačke staze kolne

staze te centralni dio kao evolutivni stan parkić, govori Dujela.

U parku će se zateći pješačke staze popločati, a nove staze pratile će postojeće staze-pješačke formirane kretanjem ljudi. Paralelno s uređenjem parka odvija se i rekonstrukcija Ulice Miroslava Krležice. Radovi su započeli posvajanjem planskih inženjerskih projekata, nakon kojih kreće i vodovod s objelovnicama i rekonstrukcijom mreže.

Po okončanju svih potrebnih radova na polaganju nove infrastrukture asfaltirat ćemo u punom profilu ulicu Ulice Miroslava Krležice od križanja s Ulicom Ivana Meštrovića do križanja s Ulicom Vatroslava

## Obavijesti



### OBAVIJEST - II. PONOVNA JAVNA RASPRAVA O PRIJEDLOGU III. IZMJENA I DOPUNA PROSTORNOG PLANA UREĐENJA OPĆINE KOLAN

KATEGORIJA: [OBAVJESTI](#) | OBJAVLJENO: 23 LISTOPAD 2023

Poštovani, obavještavamo Vas o održavanju II. ponovne javne rasprava o Prijedlogu III. Izmjena i dopuna Prostornog plana uređenja Općine Kolan koja će trajati trideset (30) dana i to u razdoblju od 26. listopada do 24. studenog 2023. godine.

Za vrijeme trajanja II. ponovne javne rasprave, javni uvid u Prijedlog III. Izmjena i dopuna Prostornog plana uređenja Općine Kolan moći će se izvršiti svakog radnog dana od 8,30-14,30 sati u prostorijama Općine Kolan, Trg Kralja Tomislava 6, 23251 Kolan.

Javno izlaganje radi obrazloženja rješenja, smjernica i mjera iz Prijedloga III. Izmjena i dopuna Prostornog plana uređenja Općine Kolan održat će se 16. studenog 2023. godine u 11.00 sati u prostorijama Općine Kolan.

Više o javnoj raspravi, načinu uvida u dokumentaciju, održavanje javnog izlaganja i dr. saznajte u Obavijesti u nastavku ovog teksta




- [OBAVIJEST - II. PONOVNA JAVNA RASPRAVA O PRIJEDLOGU III. IZMJENA I DOPUNA PROSTORNOG PLANA UREĐENJA OPĆINE KOLAN - pogledaj](#)

[← PRETHODNO](#)

[SLJEDEĆE →](#)



## Informacije o javnim raspravama

-  Ispiši stranicu
-  Podijeli na Facebooku
-  Podijeli na Twitteru

25.10.2023. - Informacija o javnoj raspravi o Prijedlogu Urbanističkog plana uređenja građevinskog područja gospodarske namjene: ugostiteljsko-turističke (T3) i poslovne (K2), u naselju Pirovac

25.10.2023. | pdf (629kb)

25.10.2023. - Informacija o javnoj raspravi o prijedlogu Izmjena i dopuna Prostornog plana uređenja Općine Ružić (IV)

25.10.2023. | pdf (530kb)

24.10.2023. - Informacija o javnoj raspravi o prijedlogu Urbanističkog plana uređenja UPU 23 Šmrika, Grad Kraljevica

24.10.2023. | pdf (62kb)

23.10.2023. - Informacija o II. ponovnoj javnoj raspravi o Prijedlogu III. izmjena i dopuna Prostornog plana uređenja Općine Kolan

23.10.2023. | pdf (95kb)

20.10.2023. - Informacija o ponovnoj javnoj raspravi o prijedlogu X. Izmjena i dopuna Prostornog plana uređenja Grada Jastrebarskog

20.10.2023. | pdf (469kb)

20.10.2023. - Informacija o javnoj raspravi o prijedlogu VII. izmjena i dopuna Prostornog plana uređenja Općine Čavle

20.10.2023. | pdf (89kb)

### **3. Posebna pisana obavijest(i) o javnoj raspravi s dokazom o dostavi iste:**



**REPUBLIKA HRVATSKA  
ZADARSKA ŽUPANIJA  
OPĆINA KOLAN  
JEDINSTVENI UPRAVNI ODJEL**

KLASA: 350-02/22-01/06  
URBROJ: 2198-33-03/01-23-181  
Kolan, 24. listopada 2023.

**- PREMA DOSTAVNOJ LISTI**

**PREDMET: II. ponovna javna rasprava o Prijedlogu III. Izmjena i dopuna Prostornog plana uređenja Općine Kolan  
- obavijest , dostavlja se**

Poštovani,

Temeljem članka 97. Zakona o prostornom uređenju („Narodne novine“, broj: 153/13, 65/17, 14/18, 39/19, 98/19, 67/23) obavještavam Vas da će se održati II. ponovna javna rasprava o Prijedlogu III. Izmjena i dopuna Prostornog plana uređenja Općine Kolan.

Prijedlog III. Izmjena i dopuna Prostornog plana uređenja Općine Kolan biti će izložen svakog radnog dana u vremenu od 8.30 do 14.30 sati, od 26. listopada 2023. do zaključno 24. studenog 2023. godine, u prostorijama Općine Kolan, Trg Kralja Tomislava 6, 23251 Kolan.

II. ponovno javno izlaganje o Prijedlogu Plana održat će se dana 16. studenog 2023. godine u 11.00 sati, u prostorijama Općine Kolan, Trg kralja Tomislava 6, Kolan.

Pisana očitovanja, mišljenja, prijedlozi i primjedbe, vezani isključivo za predmet Prijedloga III. Izmjena i dopuna Prostornog plana uređenja Općine Kolan mogu se dati na sljedeći način:

- upisom u knjigu primjedbi;
- putem pošte na adresu: Općina Kolan, Trg Kralja Tomislava 6, 23251 Kolan;
- putem elektronske pošte na adresu e-pošte: [info@kolan.hr](mailto:info@kolan.hr) te
- u zapisnik za vrijeme javnog izlaganja.

Tekstualni i grafički dio objavljen je na službenoj web stranici Općine Kolan.

Prijedlozi i primjedbe koji nisu dostavljeni u roku i nisu čitko napisani neće se uzimati u obzir u izradi Izvješća o ponovljenoj javnoj raspravi.

Provednica Jedinственог управног одјела  
Anđelija Marija Gligora



DOSTAVITI:

1. KOMUNALNO DRUŠTVO PAG d.o.o., Braće Fabijanić 1, Pag,
2. KOMUNALIJE NOVALJA d.o.o., Čiponjac jug 6, Novalja,
3. GRAD NOVALJA, Trg Franje Tuđmana 1, Novalja,
4. GRAD PAG, Branimirova obala 1, Pag,
5. ČISTOĆA I ODRŽAVANJE KOLAN d.o.o., Kozlar 8, Kolan,
6. LUČKA KAPETANIJA ZADAR, Liburnska obala 8, Zadar,
7. HRVATSKE CESTE, ISPOSTAVA ZADAR, Nikole Tesle 14 B, Zadar,
8. HRVATSKE VODE, VGI ZRMANJA–ZADARSKO PRIMORJE, R. Katalinića Jeretova 5, Zadar,
9. MINISTARSTVO POMORSTVA, PROMETA I INFRASTRUKTURE, Uprava pomorske i unutarnje plovidbe, brodarstva, luka i pomorskog dobra, Prisavlje 14, Zagreb,
10. MINISTARSTVO KULTURE I MEDIJA, KONZERVATORSKI ODJEL U ZADRU, Ilije Smiljanića 3, 23000 Zadar,
11. MINISTARSTVO KULTURE I MEDIJA, Runjaninova 2, Zagreb,
12. KOMUNALNO DRUŠTVO KOLAN d.o.o., Kozlar 8, Kolan,
13. MINISTARSTVO UNUTARNJIH POSLOVA, RAVNATELJSTVO CIVILNE ZAŠTITE, PU CIVILNE ZAŠTITE SPLIT, Služba civilne zaštite Zadar, Odjel inspekcije, Zore Dalmatinske 1, Zadar,
14. MINISTARSTVO UNUTARNJIH POSLOVA, RAVNATELJSTVO CIVILNE ZAŠTITE, PU CIVILNE ZAŠTITE SPLIT, SLUŽBA CIVILNE ZAŠTITE ZADAR, Andrije Hebranga 11 c, 23000 Zadar
15. HRVATSKA REGULATORNA AGENCIJA ZA MREŽNE DJELATNOSTI, Roberta Frangeša Mihanovića 9, Zagreb,
16. HRVATSKE ŠUME, UPRAVA ŠUMA PODRUŽNICA SENJ, Odjel za ekologiju i zaštitu šuma, Ul. Nikole Suzana 27, 53270 Senj,
17. HRVATSKE VODE, VODNOSGOSPODARSKI ODJEL ZA SLIVOVE JUŽNOG JADRANA, Vukovarska 35, Split,
18. ZADARSKA ŽUPANIJA, UPRAVNI ODJEL ZA PROSTORNO UREĐENJE, ZAŠTITU OKOLIŠA I KOMUNALNE POSLOVE, Bana Josipa Jelačića 8, 23250 Pag,
19. ŽUPANIJSKA UPRAVA ZA CESTE ZADARSKE ŽUPANIJE, Zrinsko Frankopanska 10/2, Zadar,
20. HRVATSKA ELEKTROPRIVREDA, Služba za realizaciju investicijskih projekata i pristup mreži, Odjel za realizaciju investicijskih projekata, Ulica kralja Zvonimira 8, Zadar,
21. MINISTARSTVO POLJOPRIVREDE, Ulica grada Vukovara 78, P.P. 1034, Zagreb,
22. ZAVOD ZA PROSTORNO UREĐENJE ZADARSKE ŽUPANIJE, Braće Vranjanina 11, Zadar

<b>Hrvatska pošta</b> Croatian Post Inc. / Republika Hrvatska		<b>ADVICE of receipt/of delivery/of payment</b> POVRATNICA — Obavijest o prijmu/uručenju/isplati		P-21/CN 07 On postal service Poštanska služba	
Office of posting Prijamni poštanski ured 23251		Date Datum 24.10.2023.		<div style="text-align: center; font-size: 2em; font-weight: bold;">AR</div> <p>Stamp of the office returning the advice          Otsak žiga poštanskog ureda koji vraća obavijest</p>	
Addressee of the item Primalac pošiljke KD Pag d.o.o. Braće Fabijanić 1 23250 Pag					
Nature of the item/vrsta pošiljke <input checked="" type="checkbox"/> Registered Preporučena <input type="checkbox"/> Postal parcel Paket <input type="checkbox"/> Insured letter Vrijednija pošiljka		Amount Iznos		Return to Vratiti Name Ime i prezime ili naziv tvrtke <b>OPĆINA KOLAN</b>	
N° of item Br. pošiljke <b>AR RG 26 966 608 5 HR</b>				Street and N° Ulica i br. <b>TRG KRALJA TOMISLAVA 6</b>	
<input type="checkbox"/> Moneyorder Uputnica		Amount Iznos		Locality and country Mjesto i država <b>HR-23251 KOLAN</b>	
Meets on a destination/ispunjava se na odredištu The item mentioned above has been duly Gore navedena pošiljka		Date Datum 22.11.2023.		<b>KLASA: 350-02/22-01/06</b>  <b>URBROJ: 2198-33-03/01-23-181</b>	
<input type="checkbox"/> delivered uručena je <input type="checkbox"/> paid isplaćena je		Signature* Potpis* <b>KOMUNALNO DRUŠTVO PAG</b>		<b>Obavijest</b> Ozn. za narudžbu: 6/2022	

\* The advice may be signed by the addressee or, if the regulations of the country of destination so provide, by another authorized person.  
 \* Ovu obavijest može potpisati primalac ili, ako to propisi određene države dopuštaju, druga ovlaštena osoba ili zaposlenik određeniog poštanskog ureda.

<b>Hrvatska pošta</b> Croatian Post Inc. / Republika Hrvatska		<b>ADVICE of receipt/of delivery/of payment</b> POVRATNICA — Obavijest o prijmu/uručenju/isplati		P-21/CN 07 On postal service Poštanska služba	
Office of posting Prijamni poštanski ured 23251		Date Datum 24.10.2023.		<div style="text-align: center; font-size: 2em; font-weight: bold;">AR</div> <p>Stamp of the office returning the advice          Otsak žiga poštanskog ureda koji vraća obavijest</p>	
Addressee of the item Primalac pošiljke Komunalije Novalja d.o.o. Čiponjac jug 6 53291 NOVALJA					
Nature of the item/vrsta pošiljke <input checked="" type="checkbox"/> Registered Preporučena <input type="checkbox"/> Postal parcel Paket <input type="checkbox"/> Insured letter Vrijednija pošiljka		Amount Iznos		Return to Vratiti Name Ime i prezime ili naziv tvrtke <b>OPĆINA KOLAN</b>	
N° of item Br. pošiljke <b>AR RG 26 966 609 9 HR</b>				Street and N° Ulica i br. <b>TRG KRALJA TOMISLAVA 6</b>	
<input type="checkbox"/> Moneyorder Uputnica		Amount Iznos		Locality and country Mjesto i država <b>HR-23251 KOLAN</b>	
Meets on a destination/ispunjava se na odredištu The item mentioned above has been duly Gore navedena pošiljka		Date Datum 20.10.2023.		<b>KLASA: 350-02/22-01/06</b>  <b>URBROJ: 2198-33-03/01-23-181</b>	
<input type="checkbox"/> delivered uručena je <input type="checkbox"/> paid isplaćena je		Signature* Potpis* 26.10.2023.		<b>Obavijest</b> Ozn. za narudžbu: 6/2022	

\* The advice may be signed by the addressee or, if the regulations of the country of destination so provide, by another authorized person.  
 \* Ovu obavijest može potpisati primalac ili, ako to propisi određene države dopuštaju, druga ovlaštena osoba ili zaposlenik određeniog poštanskog ureda.

<b>Hrvatska pošta</b> Croatian Post Inc. / Republika Hrvatska		<b>ADVICE of receipt/of delivery/of payment</b> POVRATNICA — Obavijest o prijmu/uručenju/isplati		P-21/CN 07 On postal service Poštanska služba	
Office of posting Prijamni poštanski ured 23251		Date Datum 24.10.2023.		<div style="text-align: center; font-size: 2em; font-weight: bold;">AR</div> <p>Stamp of the office returning the advice          Otsak žiga poštanskog ureda koji vraća obavijest</p>	
Addressee of the item Primalac pošiljke Grad Novalja Trg Franje Tuđmana 1 53291 NOVALJA					
Nature of the item/vrsta pošiljke <input checked="" type="checkbox"/> Registered Preporučena <input type="checkbox"/> Postal parcel Paket <input type="checkbox"/> Insured letter Vrijednija pošiljka		Amount Iznos		Return to Vratiti Name Ime i prezime ili naziv tvrtke <b>OPĆINA KOLAN</b>	
N° of item Br. pošiljke <b>AR RG 26 966 610 8 HR</b>				Street and N° Ulica i br. <b>TRG KRALJA TOMISLAVA 6</b>	
<input type="checkbox"/> Moneyorder Uputnica		Amount Iznos		Locality and country Mjesto i država <b>HR-23251 KOLAN</b>	
Meets on a destination/ispunjava se na odredištu The item mentioned above has been duly Gore navedena pošiljka		Date Datum 20.10.2023.		<b>KLASA: 350-02/22-01/06</b>  <b>URBROJ: 2198-33-03/01-23-181</b>	
<input type="checkbox"/> delivered uručena je <input type="checkbox"/> paid isplaćena je		Signature* Potpis*		<b>Obavijest</b> Ozn. za narudžbu: 6/2022	

\* The advice may be signed by the addressee or, if the regulations of the country of destination so provide, by another authorized person.  
 \* Ovu obavijest može potpisati primalac ili, ako to propisi određene države dopuštaju, druga ovlaštena osoba ili zaposlenik određeniog poštanskog ureda.



<b>Hrvatska pošta</b> Croatian Post Inc. / Republika Hrvatska		<b>ADVICE of receipt/of delivery/of payment</b> <b>POVRATNICA — Obavijest o prijmu/uručenju/isplati</b>		On postal service Poštanska služba	
Office of posting Prijamni poštanski ured 23251		Date Datum 24.10.2023.		<div style="text-align: center; font-size: 2em; font-weight: bold;">AR</div>	
Addressee of the item Primaatelj pošiljke Grad Pag Branimirova obala 1 23250 Pag					
Nature of the item/Vrsta pošiljke <input checked="" type="checkbox"/> Registered Preporučena <input type="checkbox"/> Postal parcel Poštalni parcel <input type="checkbox"/> Insured letter Vrijednosa pošiljka		Amount Iznos		Return to Vratiti	
N° of item Br. pošiljke AR RG 26 966 611 1 HR				Name Ime i prezime ili naziv tvrtke OPĆINA KOLAN	
<input type="checkbox"/> Moneyorder Upisnica		Amount Iznos		Street and N° Ulica i br. TRG KRALJA TOMISLAVA 6	
Meets on a destination/ispunjava se na odredištu The item mentioned above has been duly Gore navedena pošiljka		<input type="checkbox"/> delivered uručena je		Locality and country Mjesto i država HR-23251 KOLAN	
Signature* Potpis* 30.10.24		<input type="checkbox"/> paid isplaćena je		Date Datum 21.10.23	
* The advice may be signed by the addressee or, if the regulations of the country of destination so provide, by another authorized person. * Ovu obavijest može potpisati primaatelj ili, ako to propisi određene države dopuštaju, druga ovlaštena osoba ili zaposlenik određenog poštanskog ureda.				KLASA: 350-02/22-01/06 URBROJ: 2198-33-03/01-23-181 Obavijest Ozni. za narudžbu: 6/2022	

<b>Hrvatska pošta</b> Croatian Post Inc. / Republika Hrvatska		<b>ADVICE of receipt/of delivery/of payment</b> <b>POVRATNICA — Obavijest o prijmu/uručenju/isplati</b>		On postal service Poštanska služba	
Office of posting Prijamni poštanski ured 23251		Date Datum 24.10.2023.		<div style="text-align: center; font-size: 2em; font-weight: bold;">AR</div>	
Addressee of the item Primaatelj pošiljke ČIOK d.o.o. Kozlar 8 23251 KOLAN					
Nature of the item/Vrsta pošiljke <input checked="" type="checkbox"/> Registered Preporučena <input type="checkbox"/> Postal parcel Poštalni parcel <input type="checkbox"/> Insured letter Vrijednosa pošiljka		Amount Iznos		Return to Vratiti	
N° of item Br. pošiljke AR RG 26 966 612 5 HR				Name Ime i prezime ili naziv tvrtke OPĆINA KOLAN	
<input type="checkbox"/> Moneyorder Upisnica		Amount Iznos		Street and N° Ulica i br. TRG KRALJA TOMISLAVA 6	
Meets on a destination/ispunjava se na odredištu The item mentioned above has been duly Gore navedena pošiljka		<input type="checkbox"/> delivered uručena je		Locality and country Mjesto i država HR-23251 KOLAN	
Signature* Potpis*		<input type="checkbox"/> paid isplaćena je		Date Datum 30.10.2023.	
* The advice may be signed by the addressee or, if the regulations of the country of destination so provide, by another authorized person. * Ovu obavijest može potpisati primaatelj ili, ako to propisi određene države dopuštaju, druga ovlaštena osoba ili zaposlenik određenog poštanskog ureda.				KLASA: 350-02/22-01/06 URBROJ: 2198-33-03/01-23-181 Obavijest Ozni. za narudžbu: 6/2022	

<b>Hrvatska pošta</b> Croatian Post Inc. / Republika Hrvatska		<b>ADVICE of receipt/of delivery/of payment</b> <b>POVRATNICA — Obavijest o prijmu/uručenju/isplati</b>		On postal service Poštanska služba	
Office of posting Prijamni poštanski ured 23251		Date Datum 24.10.2023.		<div style="text-align: center; font-size: 2em; font-weight: bold;">AR</div>	
Addressee of the item Primaatelj pošiljke Lučka kapetanija Zadar Liburnska obala 8 23000 ZADAR					
Nature of the item/Vrsta pošiljke <input checked="" type="checkbox"/> Registered Preporučena <input type="checkbox"/> Postal parcel Poštalni parcel <input type="checkbox"/> Insured letter Vrijednosa pošiljka		Amount Iznos		Return to Vratiti	
N° of item Br. pošiljke AR RG 26 966 613 9 HR				Name Ime i prezime ili naziv tvrtke OPĆINA KOLAN	
<input type="checkbox"/> Moneyorder Upisnica		Amount Iznos		Street and N° Ulica i br. TRG KRALJA TOMISLAVA 6	
Meets on a destination/ispunjava se na odredištu The item mentioned above has been duly Gore navedena pošiljka		<input type="checkbox"/> delivered uručena je		Locality and country Mjesto i država HR-23251 KOLAN	
Signature* Potpis* PIVO MORE META IZBE ZA SIGURNOST PLOVIDBE LUČKA KAPETANIJA ZADAR		<input type="checkbox"/> paid isplaćena je		Date Datum 24.10.2023.	
* The advice may be signed by the addressee or, if the regulations of the country of destination so provide, by another authorized person. * Ovu obavijest može potpisati primaatelj ili, ako to propisi određene države dopuštaju, druga ovlaštena osoba ili zaposlenik određenog poštanskog ureda.				KLASA: 350-02/22-01/06 URBROJ: 2198-33-03/01-23-181 Obavijest Ozni. za narudžbu: 6/2022	



<b>Hrvatska pošta</b> Croatian Post Inc. / Republika Hrvatska		<b>ADVICE of receipt/of delivery/of payment</b> <b>POVRATNICA — Obavijest o prijmu/uručenju/isplati</b>		<b>P-21/CN 07</b>	
Office of posting Prijamni poštanski ured 23251		Date Datum 24.10.2023		<div style="text-align: center;"> </div>	
Addressee of the item Primatelj pošiljke Hrvatske ceste Zadar Nikole Tesle 14 b 23000 ZADAR					
<b>Nature of the item/Vrsta pošiljke</b>					
<input checked="" type="checkbox"/> Registered Preporučena Postal parcel Paket		Amount Iznos			
<input type="checkbox"/> Insured letter Vrijednija pošiljka					
N° of item Br. pošiljke AR RG 26 966 614 2 HR					
<input type="checkbox"/> Moneyorder Uputnica		Amount Iznos			
<b>Meets on a destination/Ispunjava se na odredištu</b> The item mentioned above has been duly Gore navedena pošiljka					
<input type="checkbox"/> delivered uručena je		<input type="checkbox"/> paid isplaćeno je		Date Datum 24.10.2023	
Signature* Potpis* <i>Probov au</i>					
<small>* The advice may be signed by the addressee or, if the regulations of the country of destination so provide, by another authorized person.          * Ovu obavijest može potpisati primatelj ili, ako to propisi određene države dopuštaju, druga ovlaštena osoba ili zaposlenik određene poštanske urede.</small>					

<b>Return to</b> <b>Vratiti</b>	
Name Ime i prezime ili naziv tvrtke <b>OPĆINA KOLAN</b>	
Street and N° Ulica i br. <b>TRG KRALJA TOMISLAVA 6</b>	
Locality and country Mjesto i država <b>HR-23251 KOLAN</b>	
<b>KLASA: 350-02/22-01/06</b>	
<b>URBROJ: 2198-33-03/01-23-181</b>	
<b>Obavijest</b>	
Ozn. za narudžbu: 6/2022	

<b>Hrvatska pošta</b> Croatian Post Inc. / Republika Hrvatska		<b>ADVICE of receipt/of delivery/of payment</b> <b>POVRATNICA — Obavijest o prijmu/uručenju/isplati</b>		<b>P-21/CN 07</b>	
Office of posting Prijamni poštanski ured 23251		Date Datum 24.10.2023		<div style="text-align: center;"> </div>	
Addressee of the item Primatelj pošiljke Hrvatske vode Zadar R. Katalinića Jeretova 5 23000 ZADAR					
<b>Nature of the item/Vrsta pošiljke</b>					
<input checked="" type="checkbox"/> Registered Preporučena Postal parcel Paket		Amount Iznos			
<input type="checkbox"/> Insured letter Vrijednija pošiljka					
N° of item Br. pošiljke AR RG 26 966 615 6 HR					
<input type="checkbox"/> Moneyorder Uputnica		Amount Iznos			
<b>Meets on a destination/Ispunjava se na odredištu</b> The item mentioned above has been duly Gore navedena pošiljka					
<input type="checkbox"/> delivered uručena je		<input type="checkbox"/> paid isplaćeno je		Date Datum 24.10.2023	
Signature* Potpis* <i>SKESKE VODE</i> <i>Općinska uprava za</i> <i>obavješćivanje i</i> <i>obavješćivanje Zadarsko primorje</i> <i>Jeretova</i>					
<small>* The advice may be signed by the addressee or, if the regulations of the country of destination so provide, by another authorized person.          * Ovu obavijest može potpisati primatelj ili, ako to propisi određene države dopuštaju, druga ovlaštena osoba ili zaposlenik određene poštanske urede.</small>					

<b>Return to</b> <b>Vratiti</b>	
Name Ime i prezime ili naziv tvrtke <b>OPĆINA KOLAN</b>	
Street and N° Ulica i br. <b>TRG KRALJA TOMISLAVA 6</b>	
Locality and country Mjesto i država <b>HR-23251 KOLAN</b>	
<b>KLASA: 350-02/22-01/06</b>	
<b>URBROJ: 2198-33-03/01-23-181</b>	
<b>Obavijest</b>	
Ozn. za narudžbu: 6/2022	

<b>Hrvatska pošta</b> Croatian Post Inc. / Republika Hrvatska		<b>ADVICE of receipt/of delivery/of payment</b> <b>POVRATNICA — Obavijest o prijmu/uručenju/isplati</b>		<b>P-21/CN 07</b>	
Office of posting Prijamni poštanski ured 23251		Date Datum 24.10.2023		<div style="text-align: center;"> </div>	
Addressee of the item Primatelj pošiljke MPPI Uprava pomorske i unutarnje plovidbe Prizaviće 14 10000 ZAGREB					
<b>Nature of the item/Vrsta pošiljke</b>					
<input checked="" type="checkbox"/> Registered Preporučena Postal parcel Paket		Amount Iznos			
<input type="checkbox"/> Insured letter Vrijednija pošiljka					
N° of item Br. pošiljke AR RG 26 966 616 0 HR					
<input type="checkbox"/> Moneyorder Uputnica		Amount Iznos			
<b>Meets on a destination/Ispunjava se na odredištu</b> The item mentioned above has been duly Gore navedena pošiljka					
<input type="checkbox"/> delivered uručena je		<input type="checkbox"/> paid isplaćeno je		Date Datum 24.10.2023	
Signature* Potpis*					
<small>* The advice may be signed by the addressee or, if the regulations of the country of destination so provide, by another authorized person.          * Ovu obavijest može potpisati primatelj ili, ako to propisi određene države dopuštaju, druga ovlaštena osoba ili zaposlenik određene poštanske urede.</small>					

<b>Return to</b> <b>Vratiti</b>	
Name Ime i prezime ili naziv tvrtke <b>OPĆINA KOLAN</b>	
Street and N° Ulica i br. <b>TRG KRALJA TOMISLAVA 6</b>	
Locality and country Mjesto i država <b>HR-23251 KOLAN</b>	
<b>KLASA: 350-02/22-01/06</b>	
<b>URBROJ: 2198-33-03/01-23-181</b>	
<b>Obavijest</b>	
Ozn. za narudžbu: 6/2022	



<b>Hrvatska pošta</b> Croatian Post Inc. / Republika Hrvatska	<b>ADVICE of receipt/of delivery/of payment</b> POVRATNICA — Obavijest o prijmu/uručenju/isplati	P-21/CN 07
Office of posting Prijamni poštanski ured 23251	Date Datum 24.10.2023.	On postal service Poštanska služba
Addressee of the item Primatej pošiljke Ministarstvo kulture i medija, Zadar Ilije Smiljanica 3 23000 ZADAR		<b>AR</b> Stamp of the office returning the advice Oznak žiga poštanskog ureda koji vraća obavijest
Nature of the item/vrsta pošiljke <input checked="" type="checkbox"/> Registered Preporučena Postal parcel Paket <input type="checkbox"/> Insured letter Vrijednosna pošiljka Amount Iznos		<b>Return to</b> Vratiti
Nº of item Br. pošiljke AR RG 26 966 617 3 HR		Name Ime i prezime ili naziv tvrtke OPĆINA KOLAN
Meets on a destination/Ispunjava se na određitu The item mentioned above has been duly Gore navedena pošiljka <input type="checkbox"/> delivered uručena je <input type="checkbox"/> paid isplaćena je Signature* Potpis* 27-10-2023		Street and Nº Ulica i br. TRG KRALJA TOMISLAVA 6
		Locality and country Mjesto i država HR-23251 KOLAN
		KLASA: 350-02/22-01/06
		URBROJ: 2198-33-03/01-23-181
		Obavijest Ozn. za narudžbu: 6/2022

<b>Hrvatska pošta</b> Croatian Post Inc. / Republika Hrvatska	<b>ADVICE of receipt/of delivery/of payment</b> POVRATNICA — Obavijest o prijmu/uručenju/isplati	P-21/CN 07
Office of posting Prijamni poštanski ured 23251	Date Datum 24.10.2023.	On postal service Poštanska služba
Addressee of the item Primatej pošiljke Ministarstvo kulture i medija Runjaninova 2 10000 ZAGREB		<b>AR</b> Stamp of the office returning the advice Oznak žiga poštanskog ureda koji vraća obavijest
Nature of the item/vrsta pošiljke <input checked="" type="checkbox"/> Registered Preporučena Postal parcel Paket <input type="checkbox"/> Insured letter Vrijednosna pošiljka Amount Iznos		<b>Return to</b> Vratiti
Nº of item Br. pošiljke AR RG 26 966 618 7 HR		Name Ime i prezime ili naziv tvrtke OPĆINA KOLAN
Meets on a destination/Ispunjava se na određitu The item mentioned above has been duly Gore navedena pošiljka <input type="checkbox"/> delivered uručena je <input type="checkbox"/> paid isplaćena je Signature* Potpis* 27-10-2023		Street and Nº Ulica i br. TRG KRALJA TOMISLAVA 6
		Locality and country Mjesto i država HR-23251 KOLAN
		KLASA: 350-02/22-01/06
		URBROJ: 2198-33-03/01-23-181
		Obavijest Ozn. za narudžbu: 6/2022

<b>Hrvatska pošta</b> Croatian Post Inc. / Republika Hrvatska	<b>ADVICE of receipt/of delivery/of payment</b> POVRATNICA — Obavijest o prijmu/uručenju/isplati	P-21/CN 07
Office of posting Prijamni poštanski ured 23251	Date Datum 24.10.2023.	On postal service Poštanska služba
Addressee of the item Primatej pošiljke KD Kolan d.o.o. Kozlar 8 23251 KOLAN		<b>AR</b> Stamp of the office returning the advice Oznak žiga poštanskog ureda koji vraća obavijest
Nature of the item/vrsta pošiljke <input checked="" type="checkbox"/> Registered Preporučena Postal parcel Paket <input type="checkbox"/> Insured letter Vrijednosna pošiljka Amount Iznos		<b>Return to</b> Vratiti
Nº of item Br. pošiljke AR RG 26 966 619 5 HR		Name Ime i prezime ili naziv tvrtke OPĆINA KOLAN
Meets on a destination/Ispunjava se na određitu The item mentioned above has been duly Gore navedena pošiljka <input type="checkbox"/> delivered uručena je <input type="checkbox"/> paid isplaćena je Signature* Potpis* 24.10.2023		Street and Nº Ulica i br. TRG KRALJA TOMISLAVA 6
		Locality and country Mjesto i država HR-23251 KOLAN
		KLASA: 350-02/22-01/06
		URBROJ: 2198-33-03/01-23-181
		Obavijest Ozn. za narudžbu: 6/2022



<b>Hrvatska pošta</b> Croatian Post Inc. / Republika Hrvatska		<b>ADVICE of receipt/of delivery/of payment</b> <b>POVRATNICA — Obavijest o prijmu/uručenju/isplati</b>		<b>P-21/CN 07</b>	
Office of posting Prijamni poštanski ured 23251		Date Datum 24.10.2023.		<div style="text-align: center; font-size: 2em; font-weight: bold;">AR</div> Stamp of the office returning the advice Otsak žiga poštanskog ureda koji vraća obavijest	
Addressee of the item Primalac pošiljke MUP Služba civilne zaštite Zadar, Odjel inspekcije Zrč Balmatinske 1 23000 ZADAR		Nature of the item/Vrsta pošiljke <input checked="" type="checkbox"/> Registered parcel <input type="checkbox"/> Insured letter Amount iznos 23000 ZADAR			
No. of item Br. pošiljke 26 966 620 0 HR		Meets on a destination/Ispunjava se na odredištu The item mentioned above has been duly Gore navedena pošiljka <input type="checkbox"/> delivered <input type="checkbox"/> paid Datum 2023		Return to Vratiti Name Ime i prezime ili naziv tvrtke OPĆINA KOLAN Street and No. Ulica i br. TRG KRALJA TOMISLAVA 6 Locality and country Mjesto i država HR-23251 KOLAN KLASA: 350-02/22-01/06 URBROJ: 2198-33-03/01-23-181 Obavijest Ozn. za narudžbu: 6/2022	

<b>Hrvatska pošta</b> Croatian Post Inc. / Republika Hrvatska		<b>ADVICE of receipt/of delivery/of payment</b> <b>POVRATNICA — Obavijest o prijmu/uručenju/isplati</b>		<b>P-21/CN 07</b>	
Office of posting Prijamni poštanski ured 23251		Date Datum 24.10.2023.		<div style="text-align: center; font-size: 2em; font-weight: bold;">AR</div> Stamp of the office returning the advice Otsak žiga poštanskog ureda koji vraća obavijest	
Addressee of the item Primalac pošiljke MUP Služba civilne zaštite Zadar Andrije Hebranga 11 C 23000 ZADAR		Nature of the item/Vrsta pošiljke <input checked="" type="checkbox"/> Registered parcel <input type="checkbox"/> Insured letter Amount iznos 23000 ZADAR			
No. of item Br. pošiljke 26 966 621 3 HR		Meets on a destination/Ispunjava se na odredištu The item mentioned above has been duly Gore navedena pošiljka <input type="checkbox"/> delivered <input type="checkbox"/> paid Datum 2023		Return to Vratiti Name Ime i prezime ili naziv tvrtke OPĆINA KOLAN Street and No. Ulica i br. TRG KRALJA TOMISLAVA 6 Locality and country Mjesto i država HR-23251 KOLAN KLASA: 350-02/22-01/06 URBROJ: 2198-33-03/01-23-181 Obavijest Ozn. za narudžbu: 6/2022	

<b>Hrvatska pošta</b> Croatian Post Inc. / Republika Hrvatska		<b>ADVICE of receipt/of delivery/of payment</b> <b>POVRATNICA — Obavijest o prijmu/uručenju/isplati</b>		<b>P-21/CN 07</b>	
Office of posting Prijamni poštanski ured 23251		Date Datum 24.10.2023.		<div style="text-align: center; font-size: 2em; font-weight: bold;">AR</div> Stamp of the office returning the advice Otsak žiga poštanskog ureda koji vraća obavijest	
Addressee of the item Primalac pošiljke HAKOM Roberta Frangeša Mihanovića 9 10000 ZAGREB		Nature of the item/Vrsta pošiljke <input checked="" type="checkbox"/> Registered parcel <input type="checkbox"/> Insured letter Amount iznos 10000 ZAGREB			
No. of item Br. pošiljke 26 966 622 7 HR		Meets on a destination/Ispunjava se na odredištu The item mentioned above has been duly Gore navedena pošiljka <input type="checkbox"/> delivered <input type="checkbox"/> paid Datum 27.10.2023		Return to Vratiti Name Ime i prezime ili naziv tvrtke OPĆINA KOLAN Street and No. Ulica i br. TRG KRALJA TOMISLAVA 6 Locality and country Mjesto i država HR-23251 KOLAN KLASA: 350-02/22-01/06 URBROJ: 2198-33-03/01-23-181 Obavijest Ozn. za narudžbu: 6/2022	



**Hrvatska pošta** Croatian Post Inc. / Republika Hrvatska **ADVICE of receipt/of delivery/of payment** POVRATNICA — Obavijest o prijmu/uručenju/isplati **P-21/CN 07**

Office of posting Prijamni poštanski ured **23251** Date Datum **24.10.2023.**

Addressee of the item Primateelj pošiljke **Hrvatske Šume Senj**  
**Ulica Nikole Suzana 27**  
**53370 SENJ**

Nature of the item/Vrsta pošiljke  
 Registered Preporučena  
 Postal parcel Pošta  
 Insured letter Vrednosna pošiljka  
 Amount Iznos  
 N° of item Br. pošiljke **AR RG 26 966 623 5 HR**

Meets on a destination/Ispunjava se na odredištu  
 The item mentioned above has been duly Gore navedena pošiljka  
 delivered uručena je  paid isplaćena je **26/10/2023**  
 Signature\* Potpis\* **OPINOMČENIK**

On postal service Poštanska služba  
 Stamp of the office returning the advice Otsak žiga poštanskog ureda koji vraća obavijest

**AR**

Return to Vratiti  
 Name Ime i prezime ili naziv tvrtke **OPĆINA KOLAN**  
 Street and N° Ulica i br. **TRG KRALJA TOMISLAVA 6**  
 Locality and country Mjesto i država **HR-23251 KOLAN**  
**KLASA: 350-02/22-01/06**  
**URBROJ: 2198-33-03/01-23-181**  
**Obavijest**  
 Ozn. za narudžbu: 6/2022 **Hrvatska pošta**

**Hrvatska pošta** Croatian Post Inc. / Republika Hrvatska **ADVICE of receipt/of delivery/of payment** POVRATNICA — Obavijest o prijmu/uručenju/isplati **P-21/CN 07**

Office of posting Prijamni poštanski ured **23251** Date Datum **24.10.2023.**

Addressee of the item Primateelj pošiljke **Hrvatske vode Split**  
**Vukovarska 35**  
**21000 SPLIT**

Nature of the item/Vrsta pošiljke  
 Registered Preporučena  
 Postal parcel Pošta  
 Insured letter Vrednosna pošiljka  
 Amount Iznos  
 N° of item Br. pošiljke **AR RG 26 966 624 4 HR**

Meets on a destination/Ispunjava se na odredištu  
 The item mentioned above has been duly Gore navedena pošiljka  
 delivered uručena je  paid isplaćena je **20.10.2023**  
 Signature\* Potpis\* **HRVATSKE VODE**

On postal service Poštanska služba  
 Stamp of the office returning the advice Otsak žiga poštanskog ureda koji vraća obavijest

**AR**

Return to Vratiti  
 Name Ime i prezime ili naziv tvrtke **OPĆINA KOLAN**  
 Street and N° Ulica i br. **TRG KRALJA TOMISLAVA 6**  
 Locality and country Mjesto i država **HR-23251 KOLAN**  
**KLASA: 350-02/22-01/06**  
**URBROJ: 2198-33-03/01-23-181**  
**Obavijest**  
 Ozn. za narudžbu: 6/2022 **Hrvatska pošta**

**Hrvatska pošta** Croatian Post Inc. / Republika Hrvatska **ADVICE of receipt/of delivery/of payment** POVRATNICA — Obavijest o prijmu/uručenju/isplati **P-21/CN 07**

Office of posting Prijamni poštanski ured **23251** Date Datum **24.10.2023.**

Addressee of the item Primateelj pošiljke **ZZ Upravni odjel za prostorno uređenje**  
**Bana Josipa Jelačića 8**  
**23250 PAG**

Nature of the item/Vrsta pošiljke  
 Registered Preporučena  
 Postal parcel Pošta  
 Insured letter Vrednosna pošiljka  
 Amount Iznos  
 N° of item Br. pošiljke **AR RG 26 966 625 8 HR**

Meets on a destination/Ispunjava se na odredištu  
 The item mentioned above has been duly Gore navedena pošiljka  
 delivered uručena je  paid isplaćena je **21/10/2023**  
 Signature\* Potpis\* **POŠTOVAŠKA UPRAVA**

On postal service Poštanska služba  
 Stamp of the office returning the advice Otsak žiga poštanskog ureda koji vraća obavijest

**AR**

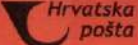


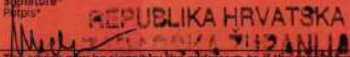

Return to Vratiti  
 Name Ime i prezime ili naziv tvrtke **OPĆINA KOLAN**  
 Street and N° Ulica i br. **TRG KRALJA TOMISLAVA 6**  
 Locality and country Mjesto i država **HR-23251 KOLAN**  
**KLASA: 350-02/22-01/06**  
**URBROJ: 2198-33-03/01-23-181**  
**Obavijest**  
 Ozn. za narudžbu: 6/2022 **Hrvatska pošta**



<b>Hrvatska pošta</b> Croatian Post Inc. / Republika Hrvatska	<b>ADVICE of receipt/of delivery/of payment</b> POVRATNICA — Obavijest o prijmu/uručenju/isplati	P-21/CN 07
Office of posting Prijamni poštanski ured 23251	Date Datum 24.10.2023.	On postal service Poštanska služba
Addressee of the item Primateelj pošiljke Županijska uprava za ceste ZŽ Zrinsko frankopanska 10/2 23000 ZADAR		Stamp of the office returning the advice Otišak žiga poštanskog ureda koji vraća obavijest
Nature of the item/vrsta pošiljke <input checked="" type="checkbox"/> Registered Preporučena Postal parcel Paket <input type="checkbox"/> Insured letter Vrijednosna pošiljka	Amount Iznos	<b>Return to Vratiti</b>
N° of item Br. pošiljke AR RG 26 966 626 1 HR		Name Ime i prezime ili naziv tvrtke OPĆINA KOLAN
<input type="checkbox"/> Money order Uputnica	Amount Iznos	Street and N° Ulica i br. TRG KRALJA TOMISLAVA 6
Meets on a destination/ispunjava se na odredištu The item mentioned above has been duly Gore navedena pošiljka delivered/uručena je <input type="checkbox"/> paid isplaćena je 2023	Date Datum 2023	Locality and country Mjesto i država HR-23251 KOLAN
Signature* Potpis* 29.10.2023		KLASA: 350-02/22-01/06
* The advice may be signed by the addressee or, if the regulations of the country of destination so provide, by another authorized person. * Ovu obavijest može potpisati primatelj ili, ako to propisi određene države dopuštaju, druga ovlaštena osoba ili zaposlenik određene države dopuštaju.		URBROJ: 2198-33-03/01-23-181
		Obavijest Ozn. za narudžbu: 6/2022

<b>Hrvatska pošta</b> Croatian Post Inc. / Republika Hrvatska	<b>ADVICE of receipt/of delivery/of payment</b> POVRATNICA — Obavijest o prijmu/uručenju/isplati	P-21/CN 07
Office of posting Prijamni poštanski ured 23251	Date Datum 24.10.2023.	On postal service Poštanska služba
Addressee of the item Primateelj pošiljke HEP Odjel za realizaciju investicijskih projekata Ulica kralja Zvonimira 8 23000 ZADAR		Stamp of the office returning the advice Otišak žiga poštanskog ureda koji vraća obavijest
Nature of the item/vrsta pošiljke <input checked="" type="checkbox"/> Registered Preporučena Postal parcel Paket <input type="checkbox"/> Insured letter Vrijednosna pošiljka	Amount Iznos	<b>Return to Vratiti</b>
N° of item Br. pošiljke AR RG 26 966 627 5 HR		Name Ime i prezime ili naziv tvrtke OPĆINA KOLAN
<input type="checkbox"/> Money order Uputnica	Amount Iznos	Street and N° Ulica i br. TRG KRALJA TOMISLAVA 6
Meets on a destination/ispunjava se na odredištu The item mentioned above has been duly Gore navedena pošiljka delivered/uručena je <input type="checkbox"/> paid isplaćena je 24.10.2023	Date Datum 24.10.2023	Locality and country Mjesto i država HR-23251 KOLAN
Signature* Potpis* HEP Operator distribucijskog područja d.o.o. ZAGREB DISTRIBUCIJSKO PODRUČJE ELEKTRA ZADAR 4		KLASA: 350-02/22-01/06
* The advice may be signed by the addressee or, if the regulations of the country of destination so provide, by another authorized person. * Ovu obavijest može potpisati primatelj ili, ako to propisi određene države dopuštaju, drugo ovlaštena osoba ili zaposlenik određene države dopuštaju.		URBROJ: 2198-33-03/01-23-181
		Obavijest Ozn. za narudžbu: 6/2022

<b>Hrvatska pošta</b> Croatian Post Inc. / Republika Hrvatska	<b>ADVICE of receipt/of delivery/of payment</b> POVRATNICA — Obavijest o prijmu/uručenju/isplati	P-21/CN 07
Office of posting Prijamni poštanski ured 23251	Date Datum 24.10.2023.	On postal service Poštanska služba
Addressee of the item Primateelj pošiljke Ministarstvo poljoprivrede Ulica Grada Vukovara 78, P.P. 1034 10000 ZAGREB		Stamp of the office returning the advice Otišak žiga poštanskog ureda koji vraća obavijest
Nature of the item/vrsta pošiljke <input checked="" type="checkbox"/> Registered Preporučena Postal parcel Paket <input type="checkbox"/> Insured letter Vrijednosna pošiljka	Amount Iznos	<b>Return to Vratiti</b>
N° of item Br. pošiljke AR RG 26 966 628 9 HR		Name Ime i prezime ili naziv tvrtke OPĆINA KOLAN
<input type="checkbox"/> Money order Uputnica	Amount Iznos	Street and N° Ulica i br. TRG KRALJA TOMISLAVA 6
Meets on a destination/ispunjava se na odredištu The item mentioned above has been duly Gore navedena pošiljka delivered/uručena je <input type="checkbox"/> paid isplaćena je 24.10.2023	Date Datum 24.10.2023	Locality and country Mjesto i država HR-23251 KOLAN
Signature* Potpis* REPUBLIKA HRVATSKA MINISTARSTVO POLJOPRIVREDE Ulica Grada Vukovara 78		KLASA: 350-02/22-01/06
* The advice may be signed by the addressee or, if the regulations of the country of destination so provide, by another authorized person. * Ovu obavijest može potpisati primatelj ili, ako to propisi određene države dopuštaju, druga ovlaštena osoba ili zaposlenik određene države dopuštaju.		URBROJ: 2198-33-03/01-23-181
		Obavijest Ozn. za narudžbu: 6/2022

		Croatian Post Inc. / Republika Hrvatska	<b>ADVICE of receipt/of delivery/of payment</b> <b>POVRATNICA — Obavijest o prijmu/uručenju/isplati</b>	On postal service Poštanska služba	<b>P-21/CN 07</b>
Office of posting Prijamni poštanski ured	23251	Date Datum	24.10.2023.	<div style="text-align: center;">  <p>Stamp of the office returning the advice          Oznaka lista poštanskeg ureda          koj vraća obavijest</p> </div>	
Addressee of the item Primatelj pošiljke	ZZ Zavod za prostorno planiranje Braće Vranjanina 11 23000 ZADAR		Return to Vratiti		
Nature of the item/Vrsta pošiljke	<input checked="" type="checkbox"/> Registered Preporučena <input type="checkbox"/> Postal parcel Poštiljka <input type="checkbox"/> Insured letter Vrijednoga onakisa	Amount Iznos	Name Ime i prezime ili naziv tvrtke <b>OPĆINA KOLAN</b>		
N° of item Br. pošiljke			Street and N° Ulica i br. <b>TRG KRALJA TOMISLAVA 6</b>		
<input type="checkbox"/> Moneyorder Uputnica	Amount Iznos	Locality and country Mjesto i država <b>HR-23251 KOLAN</b>			
Meets on a destination/Ispunjava se na odredištu					
The item mentioned above has been duly Gore navedena pošiljka					
<input type="checkbox"/> delivered uručena je	<input type="checkbox"/> paid isplaćena je	Date Datum <b>26-10-2023</b>			
Signature* Potpis*					
					
* The advice may be signed by the addressee or, if the regulations of the country of destination so provide, by another authorized person. * Ovu obavijest može potpisati primatelj ili, ako to propisi odredišne države dopuštaju, druga ovlaštena osoba ili zaposlenik odredišnog poštanskog ureda.					
				Obavijest	Ozn. za narudžbu: 6/2022
					



#### **4. Zapisnik s javnog izlaganja:**



REPUBLIKA HRVATSKA  
ZADARSKA ŽUPANIJA  
OPĆINA KOLAN

KLASA: 350-02/22-01/06  
URBROJ: 2198-33-03/02-23-185  
Kolan, 16. studenog 2023.

#### **ZAPISNIK**

##### **s II. ponovljenog javnog izlaganja Prijedloga III. Izmjena i dopuna Prostornog plana uređenja Općine Kolan**

Održanog 16. studenog 2023. godine u velikoj dvorani Općine Kolan, na adresi Trg kralja Tomislava 6, Kolan s početkom u 11,40 sati.

Javno izlaganje održano je na temelju članka 99. Zakona o prostornom uređenju („Narodne novine“, broj 153/13, 65/17, 114/18, 39/19, 98/19, 67/23).

Izrađivač plana: Zona kvadrat d.o.o., Prilaz Zagrebačkoj Cesti 5, 10000 Veliko Polje

##### **Prisutni na javnom izlaganju:**

Predstavnici Općine Kolan:

1. Šime Gligora, Općinski načelnik
2. Ana-Marija Gligora, pročelnica Jedinstvenog upravnog odjela

Izrađivač plana:

1. Željka Kajfeš, Zona kvadrat d.o.o.

Ostale fizičke osobe:

Ukupno je nazočilo 26 osoba potpisanih na popisu nazočnih osoba.

Načelnik Općine Kolan, Šime Gligora ispričava se na kašnjenju izrađivačice plana gospode Željke Kajfeš (dalje: Izrađivač plana) i pozdravlja sve prisutne te ukratko obrazlaže zbog čega je došlo do ponovne javne rasprave prolazeći kroz postupak donošenja prostornog plana od 2008. godine do izmjena i dopuna 2015. godine pa do danas. Navodi kako se Prostorni plan uređenja Općine Kolan zakonski morao uskladiti s Županijskim prostornim planom. Sve informacije mogle su se vidjeti na službenim stranicama Općine Kolan tako i osobno u velikoj dvorani općinske zgrade gdje je izloženo na javnom uvidu. Nadalje daje riječ Izrađivaču plana.

Izrađivač plana pozdravlja sve prisutne u ime tvrtke Zona kvadrat i svoje osobno i još se jednom ispričava na kašnjenju i zahvaljuje se na strpljenju. Obrazlaže sljedeće promjene u prijedlogu III. Izmjena i dopuna Prostornog plana uređenja Općine Kolan: usklađenje Izmjena i dopuna sa Zakonom o prostornom uređenju i Prostornim planom Zadarske županije te ostalim zakonima i propisima Prostornog plana uređenja Općine Kolan; preispitivanje izgrađenosti građevinskih područja u skladu sa

stanjem u prostoru i temeljem dostupnih podataka iz informacijskog sustava prostornog uređenja; osiguranje prostorno - planskih preduvjeta za realizaciju novih investicija i projekata, određivanje obalnog pojasa i planiranje morskih površina u sklopu građevinskog područja naselja i građevinskog područja izvan naselja i u svezi s tim definiranje uvjeta gradnje i/ili smjernica za izradu prostornog plana užeg područja (urbanistički plan uređenja), sve u skladu sa zakonskim uvjetima i uvjetima planova višeg reda; redefiniranje obuhvata postojeće proizvodno - poslovne zone Kolan, te definiranje obuhvata nove proizvodno - poslovne zone Križine i u svezi s tim definiranje smjernica za izradu prostornog plana užeg područja; definiranje obuhvata novih i redefiniranje obuhvata postojećih zona ugostiteljsko-turističke namjene, i u svezi s tim definiranje smjernica za izradu prostornog plana užeg područja, sve u skladu sa zakonskim uvjetima i uvjetima planova višeg reda; određivanje lokacije za sidrišta u akvatoriju ispred naselja Mandre i Kolanjski Gajac ukoliko su za to ostvareni preduvjeti definirani planom višeg reda; usklađenje infrastrukturnog (prometnog i komunalnog) sustava sa stanjem u prostoru i novim projektnim rješenjima te uređenje prometne mreže unutar građevinskih područja naselja; omogućavanje gradnje stambenih građevina do 10 ES prije spajanja na sustav javne odvodnje (putem vodonepropusnih sabirnih jama) i u neizgrađenom dijelu naselja.

Načelnik zahvaljuje Izrađivaču plana na obrazloženju te otvara raspravu.

Prtorić Josip postavlja pitanje zašto su ovim izmjenama dvije parcele (pokazuje na karti) koje su prije bile građevinske postale bijele a oko njih je ostalo građevinsko područje, s obzirom da je taj dio cijeli u njegovom vlasništvu može li se od gornjeg dijela građevinskog područja uzeti postotak koji bi obuhvaćao spomenute dvije čestice koju su prebačene u negrađevinsko područje. Izrađivač plana navodi kako je očito prilikom usklađenja postotka građevinskog područja i po usklađenju s prostornom planom Zadarske županije dogodio zub baš na tom dijelu, savjetuje gospodina da uloži primjedbu na prijedlog plana.

Paladina Josip navodi kako je kako se prostorni plan mijenja radi razvijanja općine, izrade projekata, da se takav prosperitet i razvitak od općine traži, nadalje kazuje kako se ovim izmjenama i dopuna išlo zadržati u građevinske zone, razmještanjem, čega je mišljenja da je općina htjela zbog nekog projekta izmijeniti zone ili se očito pogoduje nekome u zajednici s razbijanjem jedne građevinske zone na 3 rascjepkana dijela. Nije mu jasno zašto onaj tko je crtao zone nije razmislio ima li uopće smisla takav pothvat i hoće li tamo građevine zaživjeti. Zanima ga kakav je lokalna uprava imala naum s tim stavom. Načelnik odgovara kako se plan općine morao prilagoditi županijskom prostornom planu te da su turističke zone tako i propisane, već su bile predlagane lokacije turističkih zona međutim nisu bile prihvaćene prijašnjim izmjenama. Izrađivač plana navodi kako su se projekti mogli planirati ali s obzirom na županijski plan bi propali, te tek kada prede 80% izgrađenosti, planom se može širiti građevinsko područje. S obzirom da je općina nositelj ovog prostornog plana ako se u 7. godina ne promijeni tj. ako se ništa ne izgradi općina može tražiti brisanje tog dijela i premjestiti na novi dio. Paladina Josip postavlja pitanje o gabaritima građevinskih zona i izgrađenosti i napominje da treba one 3 zone vratiti u jednu kako je bilo i ranije. Baričević Mario navodi kako je svatko imao šansu ali se turističke zone nisu iskoristile, ide se samo s pitanjima osobnih interesa.

Negulić Nevenka postavlja pitanje zašto nikad županijski plan nije izložen a tiče se plana općine Kolan. Izrađivač plana navodi kako s obvezi grafički prikazi iz županijskog plana prikazani u obrazloženjima na stranici općine Kolan u dokumentima koji se tiču prostornog plana dio grafike.

Šugar Lorena postavlja pitanje kakav je kriterij zelenih zaštićenih područja na što Izrađivač plana čita zaprimljene smjernice od Hrvatskih šuma. Navodi kako nije bilo promjena od zadnjeg prostornog plana, te kazuje kako bi se trebala uložiti inicijativa za sljedeće izmjene i dopune kako taj rečeni dio u naravi nije šuma.

Datković Antonio postavlja pitanje u čijoj je nadležnosti postupak donošenja šumskih područja, na ští Izrađivač plana navodi kako oni nisu ovlašteni mijenjati već treba provesti određena ispitivanja područja



s Ministarstvom poljoprivrede. Navodi kako se ovim izmjena i dopuna ne može ništa napraviti po tom pitanju.

Izrađivač plana navodi kako će sigurno doći i do izmjena i dopuna županijskog plana, te odgovara na pitanje o izgrađenosti građevinskog područja, kazujući kako je Kolan na 56%, a Mandre na 78% i kako nedostaje još 2% kako bi se građevinsko područje moglo proširiti i tek nakon toga se može ići u sljedeće izmjene i dopune plana općine Kolan.

Tea Nikolić Katić, odvjetnica koja zastupa trgovačko društvo Genera d.d. postavlja pitanje u vezi uvjeta gradnje na k.č. 2906/545 i 2906/547 k.o. Kolan (pokazuje papire), na što dobiva odgovor od Izrađivača plana da to nije definirano ovim planom, da je to plan nižeg reda. Oni traže da se omogući gradnja ali Izrađivač plana opet ponavlja kako se radi o planu nižeg reda.

Čemeljić Vojko spominje Uvalu Prnjicu navodi kako stoji građevinska zona a na njoj se ništa još nije napravilo, stoga neka se ako se može nakon 7. godina obrisati neka se obriše i označi drugo građevinsko područje, ili se pogoduje nekima pa je ostalo, na što od Izrađivača plana dobiva odgovor neka podnese zahtjeva o prijedlogu brisanja prema Općini.

Balabanić Ivan postavlja pitanje kada će ovaj plan s izmjenama i dopunama biti usvojen, na što dobiva odgovor od Izrađivača plana kako se i na zadnju suglasnost od Ministarstva prostornoga uređenja, graditeljstva i državne imovine čekalo 7 mjeseci od dana kada je bio predan, jer zakonski oni nemaju rok za davanje suglasnosti.

Baričević Mario navodi kako se planovi rade krivo, jer bi se trebalo paziti ako se na nekim područjima neće graditi da se ti dijelova zona brišu i preraspodjele na mjesta gdje bi ljudi investirali te da im se omogući da se to realizira.

Prtorić Ivica postavlja pitanje o gradnji kuća na OPG-ovima, Izrađivač plana odgovor kako se taj dio uskladio sa Zakonom. Moguće je napraviti 1 kuću do 400 m<sup>2</sup> s tri stambene jedinice. Paladina Josip navodi kako mogu biti i dvije građevine povezane sa zidom jer se onda vodi kao jedna građevina, navodi kako je to rupa u Zakonu. Prtorić Ivica navodi kako mu nije jasno da grad Novalja koji je u susjednom županiji može graditi a u općini Kolan se ne može. Izrađivač plana navodi kako se može izmijeniti tekstualni dio plana ali treba provjeriti s Uredom za graditeljstvo.

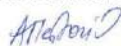
Šurić Senko postavlja pitanje vezano za zonu Dražica UPU 14, gdje je cesta razvrstana i imao potrebna rješenja međutim nije unutar žute zone. Izrađivač plana odgovara kako je taj dio neizgrađeno, neuređen te nije zadovoljio uvjete te stoga nije donesen taj plan, jer unutar prostora mora biti 80% izgrađenosti, ali postoji i druga opcija da se žuta zona prebaci na čestice gospodina Senka po dogovoru.

Izrađivač plana navodi koeficijente izgrađenosti u Mandrama prema pitanju Josipa Paladine, neizgrađenost je 30%, visina građevine ovisi o površini čestice, 120 m<sup>2</sup> po stambenoj jedinici, na 500 m<sup>2</sup> može se napraviti četiri funkcionalna prostora.

Zubović Marin postavlja pitanje o promjeni lokacija šuma, na što dobiva odgovor od Izrađivača plana da se može planirati za dalje, te isto tako i ukidanje zona na sljedećim izmjenama.

Načelnik Općine Kolan se zahvalio svima i zatvorio raspravu javnog uvida u 13:20<sup>h</sup>.

Zapisničar  
Anita Meštrović



Načelnik Općine Kolan  
Šime Gligora





POPIS NAZOČNIH JAVNOM IZLAGANJU PRIJEDLOGA  
 III. IZMJENA I DOPUNA PROSTORNOG PLANA UREĐENJA OPĆINE KOLAN

U prostorijama svečane dvorane Općine Kolan

16. studenog 2023. godine u 11,00 sati

IME I PREZIME	ADRESA	POTPIS
1. <u>Marija Že Savić</u>	[REDACTED]	[Signature]
2. <u>ANĐA-MARIJA GLIGORIĆ</u>	[REDACTED]	[Signature]
3. <u>SIME GLIGORIĆ</u>	[REDACTED]	[Signature]
4. <u>TEA MIKOLIĆ KATIĆ DRICEVIĆ, ZA GENERAL O.O.</u>	[REDACTED]	[Signature]
5. <u>IVICA ŽUBOVIĆ</u>	[REDACTED]	[Signature]
6. <u>ANTONIO DATKOVIĆ</u>	[REDACTED]	[Signature]
7. <u>SENKO ŠURIĆ</u>	[REDACTED]	[Signature]
8. <u>MARIO BARIČEVIĆ</u>	[REDACTED]	[Signature]
9. <u>JOSIP ŽALUŽIĆ</u>	[REDACTED]	[Signature]
10. <u>Sime Šupriha</u>	[REDACTED]	[Signature]
11. <u>Željko Željko</u>	[REDACTED]	[Signature]
12. <u>[Signature]</u>	[REDACTED]	[Signature]
13. <u>Marija Šupriha</u>	[REDACTED]	[Signature]
14. <u>[Signature]</u>	[REDACTED]	[Signature]
15. <u>DAMIĆ ČOVIĆ</u>	[REDACTED]	[Signature]
16. <u>JOSIP RATKOVIĆ</u>	[REDACTED]	[Signature]
17. <u>VOJKO ČEMEJIĆ</u>	[REDACTED]	[Signature]
18. <u>JOSIP ŽUBOVIĆ</u>	[REDACTED]	[Signature]
19. <u>LOVORKA UŠJEBRKA - KOLAN</u>	[REDACTED]	[Signature]
20. <u>NEVENKA NEQULIĆ - MAJARE</u>	[REDACTED]	[Signature]

INGI MEZINE	ADRESA	POTPIS
21. <del>ČO</del> ČOMOTIĆ IVAN	[REDACTED]	[Signature]
22. IVICE PRERIĆ	[REDACTED]	[Signature]
23. PRERAG ZLATIĆ	[REDACTED]	[Signature]
24. MIJENICA TAUBER KOLAN ;	[REDACTED]	[Signature]
25. KREKAJ ŠKOTR HANDE	[REDACTED]	[Signature]
26. IVA ZUNOVIĆ ANDRE	[REDACTED]	[Signature]
27.		
28.		
29.		
30.		
31.		
32.		
33.		
34.		
35.		
36.		
37.		
38.		
39.		
40.		
41.		
42.		
43.		
44.		
45.		

**5. Primjedbe na plan – knjiga primjedbi**

# **KNJIGA PRIMJEDBI**

**II. PONOVNE JAVNE RASPRAVE O PRIJEDLOGU  
III. IZMJENA I DOPUNA PROSTORNOG PLANA  
UREĐENJA OPĆINE KOLAN**

**(26.10.2022. - 24.11.2023.)**






02.11.23.

Molim vas da u čl. 26. stavak 6.  
ukinete mogućnost prava služnosti pogotovo  
preko čestice koje nisu unutar građevinskog  
područja.

Za čestice koje su unutar građevinskog  
područja može se dovoliti pravo služnosti  
ali samo za jednu građevinsku česticu i  
širina puta bi trebala biti 5 metara i  
dvostr. max. 50 metara.

MARIO BARIČEVIĆ  


06.11.2023.

PRIGOVOR NA PRIJEDLOG IZLOŽENOG  
PLANA. SUVLASNICI k.č. br. 3441 BIRNACI  
MARIJAN ZUBOVIĆ I ROSANDA GLAVAN,  
TRAŽIMO DA SE U PRIJEDLOGU PLANA  
NA NAČEJENOJ ČESTICI ZAŠTITNA ŠUMA  
(OZNAKE 3.2) BRIŠE, S ODBIROM DA JE  
PREDMETNA NEKRETNINA NA GRANICI  
STAMBENE ZONE, PODRAZUMIJEVA SE DA  
ĆE SE STAMBENA ZONA PROŠIRITI NA  
PREDMETNU NEKRETNINU.

SUVLASNICI:  
Rosanda Glavan i Marijan Zubović



7.11.2023.

VLASNIK STARI NEKRETNINE, KOSBE. 2982/2 K.O. KOLAN, PASIVNA  
RESTOR. IMAJUCI U VIDU POLOZAJA NAVEŠENE NEKRETNINE  
TRAZIM DA SE ISTA STARI U GRADJEVINSKO PODRUČJE, STAMBENO  
- POSLOVNE NAMJENE, KAKO BI SE PARCELA JEDNOG DANA MOGLA  
PROMENI SVRSH. NAPOMIJA SE DA SE PARCELA NALAZI NEPOSREDNO UZ KOLEKTIVNI  
NEKRETNOST ZA GRADJEVINSKO PODRUČJE.

UNAPRIJED ZAHVALENI,

Miroslav  
MIROSLAV VAPRAV

8.11.2023.

Ja Ivica Zubović vlasnik sam parcele 11329/3 po novog  
izmjeri i izgledno je da će se stambena zona širit  
prema toj parceli. Sledećem se sa sadržajem članka  
26. stavka 6. u godišnjem zahtevu za sniženje služnosti odnosno  
definicije neposrednog pristupa te predlažem da ta  
odluka bude i u konačnom pojedinačnu odluku

IVICA (KAZIMIR) ZUBOVIĆ



15. 11. 2023.

Ja, Željko Tauzer, vlasnik čestice 3438/1 (Mandre, Zimoranski Grm)  
od nadležnog tijela zahtijevam da se planirana šuma  
oznake Š2 briše sa navedene čestice, jer se time onemogućava  
bilo kakva gospodarska ili građevinska upotreba čestice u  
skoroj budućnosti.

Željko Tauzer



16. 11. 2023.

POŠTOVANI VLASNIKE SAM ČESTICE 3436 - MANDRE,  
ZIMORANSKI GRM, I OD NADLEŽNOR TIJELA ZAHITIJEVAM  
DA SE PLANIRANA ŠUMA OZNAKE Š2 BRIŠE SA  
NAVEDENE ČESTICE JER SE TIME BLOKIRA BILO  
KAKVA GOSPODARSTVENA ILI GRAĐEVINSKA UPOTREBA  
ČESTICE U BLISKOJ BUDUĆNOSTI.

DATKOVIĆ IVAO

Datković

16. 11. 2023.

POŠTOVANI,

SUVLASNICI SMO ČESTICE 3439/3 U.O. KOLAN NA  
DJELEU ISTO ČESTICE PREDVIĐENO JE PODRUČJE ZAŠTIĆENE  
JEZENE ŠUME "Š2" PODRUČJE SE NADAJU NEPOSREDBO  
U FORMI STAMBENE KADJE NE IZLAŽI MO DA SE



PLAMBANA NAMJENA U POTPUNOSTI DEJEŠE S  
NAJE ČESTICE.

MARIJA OSTARIĆ



STANKA BADIURINA



16.11.2023

Poštovani, vlasnik sam u.o. 3553 u mjestu Mandue, te  
molim da se obise sumsko područje (se) u navedenoj čestici radi  
nemogućnosti kovidiranja iste za potrebe opć-a, vlastito na toj  
se način omogućilo njena bilo kakva gospodarstva ili građevna  
namjena za potrebe opć-a.

ANTE ŽUBOVIĆ

Ante Žubović

16.11.2023


Poštovani, molio bi da se u tektoničkom dijelu u št. 69  
dopuste parkinzi droniti na cestu za katastarske čestice u  
mjestu izgrađenom dijelu nasela Mandue i iz razloga što ih je  
još malo ostalo neizgrađenih te predloženim su iste zaključiti  
za veličinu građevine na njima kako susjedi koji su do sada građevni  
mogli su to napraviti

ANTE ŽUBOVIĆ

Ante Žubović

16. 11. 2023.

Poštovani, suvlasnik sam čestice  
k.č. 3855/1 s izgrađenim stambenim objektom  
s uporabnom dozvolom. Također i čestice 3854/1  
koja je iznad i na pojasu UPU 14. Također  
je česta da parcela razvrstana te je logično  
da su niže parcele u pojasu UPU 14 Prožica.

SENKO ŠURIG 

34. 11. 2023.

- 1. Poštovani vlasnik sam čestica = 12/151 i 12/152
- 2. koje su pod turističkom zonom molim vas
- 3. da mi skinete turističku zonu

Miroslav Polodina

adik



## 6. Mišljenje/očitovanja javnopravnih tijela:



KLASA: 350-05/23-01/231  
URBROJ: 376-05-3-23-04  
Zagreb, 2. studenog 2023.

REPUBLIKA HRVATSKA  
ZADARSKA ŽUPANIJA - OPĆINA KOLAN

Primljeno:	08.11.2023.	PP455	2023
Klasifikacijska oznaka:	350-02/22-01/06		
Urudžbeni broj	23-184	Pril.	Vrij.

Republika Hrvatska  
Zadarska županija  
Općina Kolan  
Jedinstveni upravni odjel  
Trg kralja Tomislava 6  
23251 Kolan

**Predmet:** Općina Kolan  
III. Izmjene i dopune Prostornog plana uređenja Općine Kolan II - ponovna  
javna rasprava  
**-mišljenje o usklađenosti konačnog prijedloga plana s utvrđenim  
zahtjevima iz članka 90. ZOPU**

Veza: Vaš dopis KLASA:350-02/22-01/06, URBROJ: 2198-33-03/01-23-181, od 24.  
listopada 2023.

Poštovani,

vašim dopisom od ove Agencije zatražili ste da vam na osnovu čl. 101. Zakona o prostornom uređenju (NN 153/13, 65/17, 114/18, 39/19, 98/19, 67/23) i čl. 59. st. (3) Zakona o elektroničkim komunikacijama (NN br. 76/22) izda mišljenje na konačni prijedlog III. Izmjene i dopune Prostornog plana uređenja Općine Kolan II - ponovna javna rasprava.

Uvidom u dostavljeni konačni prijedlog III. Izmjene i dopune Prostornog plana uređenja Općine Kolan II - ponovna javna rasprava **potvrđujemo** da je isti **usklađen s našim zahtjevima**.


S poštovanjem,

**RAVNATELJ**  
**mr.sc. Miran Gosta**  
(elektronički potpisala ovlaštena osoba)

Dostaviti:  
1. Naslovu preporučeno

HRVATSKA REGULATORNA AGENCIJA ZA MREŽNE DJELATNOSTI

Ulica Roberta Frangeša-Mihanovića 9, 10110 Zagreb / OIB: 87950783661 / Tel: (01) 7007 007, Faks: (01) 7007 070 / www.hakom.hr



MIRAN GOSTA  
HR-39795581455



Elektronički potpisano: 02.11.2023T15:49:58 (UTC:2023-11-02T14:49:58Z)


Provjera: <https://epotpis.rdd.hr/provjera>

Broj zapisa: 4bacade8-48f2-436a-bfd1-fb3d902f3d39

Vjerodostojnost ovog dokumenta možete provjeriti skeniranjem QR koda. Ako je dokument identičan prikazanom izvorniku u digitalnom obliku, HAKOM potvrđuje njegovu vjerodostojnost.







## HRVATSKE VODE

VODNOGOSPODARSKI ODJEL  
ZA SLIVOVE JUŽNOG JADRANA  
21000 Split, Vukovarska 35

Telefon: 021 / 309 400  
Telefax: 021 / 309 491

REPUBLIKA HRVATSKA  
ZADARSKA ŽUPANIJA - OPĆINA KOLAN

KLASA: 350-02/20-01/0000457  
URBROJ: 374-24-1-23-12  
Datum: 21.11.2023.g.

Prihvaćeno: 24.11.2023. PP484/2023	
Klasifikacijska oznaka:	Org. jed.
350-02/22-01/06	
Urudžbeni broj	Pril. Vrij.
23-192	

ZADARSKA ŽUPANIJA  
OPĆINA KOLAN

Jedinstveni upravni odjel ✓

**PREDMET:** III. Izmjene i dopune Prostornog plana uređenja Općine Kolan: II. ponovna javna rasprava, očitovanje na prijedlog plana - dostavlja se

Veza: Vaš zahtjev Klasa: 350-02/22-01/06, Urbroj: 2198-33-03/01-23-181 od 24.10.2023.g., zaprimljeno 30.10.2023.g.

Uvidom u dostavljeni prijedlog za II. ponovnu javnu raspravu III. Izmjene i dopune Prostornog plana uređenja Općine Kolan (izrađivač „zonakvadrat“ d.o.o. Zagreb), objavljenog na mrežnoj stranici Općine, Hrvatske vode su utvrdile kako su u istom predviđena rješenja vodoopskrbe, zaštite od štetnog djelovanja voda i zaštite voda i priobalnog mora od onečišćenja kroz realizaciju sustava odvodnje i objekata za pročišćavanje, kao i odredbe za provođenje plana, usklađeni su sa planskim dokumentima upravljanja vodama.

Obzirom da je su sustavi za vodoopskrbu te za prikupljanje, odvodnju, pročišćavanje i dispoziciju sanitarnih otpadnih voda na području Općine u nadležnosti tvrtke KD Kolan d.o.o., potrebno je prije prihvatanja Plana ishoditi njihovo pozitivno mišljenje na planirana rješenja vezana uz korištenje voda te uz zaštitu voda i priobalnog mora od onečišćenja odnosno vezano uz planirana rješenja sustava za vodoopskrbu te za odvodnju.

Mišljenja smo da je prijedlog za II. ponovnu javnu raspravu III. Izmjene i dopune Prostornog plana uređenja Općine Kolan sukladan sa planskim dokumentima upravljanja vodama, prema članku 39. Zakona o vodama (NN 66/19).

S poštovanjem,

Dostava:  
1. 24 – 1, ovdje  
2. Pismohrana

*lir*  
v.d. Direktor:  
Irina Putica, dipl.ing.građ.



079040205



REPUBLIKA HRVATSKA  
MINISTARSTVO POLJOPRIVREDE  
UPRAVA ZA POLJOPRIVREDNO  
ZEMLJIŠTE, BILJNU PROIZVODNJU I  
TRŽIŠTE

10000 Zagreb, Ul. grada Vukovara 78, P.P. 1034  
Telefon: 61 06 111, Telefax: 61 09 201

KLASA: 350-02/23-01/525  
URBROJ: 525-06/197-23-2  
Zagreb, 16. studenog 2023.



REPUBLIKA HRVATSKA  
ZADARSKA ŽUPANIJA - OPĆINA KOLAN

Primljeno:	29.11.2023.	PP 490	2023
Klasifikacijska oznaka:			Org. jed.
	350-02	22-01	06
Uručbeni broj			Pril. Vrij.
	23-197		

PRIMORSKO-GORANSKA ŽUPANIJA  
OPĆINA KOLAN

**PREDMET: Prijedlog III. izmjena i dopuna Prostornog plana uređenja Općine Kolan**

- Mišljenje, dostavlja se

Vaša Klasa: 350-02/22-01/6  
Vaš Urbroj: 2198-33-03/01-23-180  
Od: Kolan, 23.10.2023.  
Primljeno: 525-Ministarstvo poljoprivrede 26.10.2023.

Člankom 19. stavkom 1. Zakona o poljoprivrednom zemljištu ('Narodne novine', br. 20/18, 115/18, 98/19 i 57/22-u daljnjem tekstu: Zakon) propisano je da je prije donošenja Državnog plana prostornog razvoja, prostornog plana županije, odnosno Grada Zagreba, prostornih planova područja posebnih obilježja, prostornog plana velikoga grada, grada ili općine, nositelj izrade istih dužan pribaviti zahtjeve i mišljenja Ministarstva poljoprivrede. Slijedom navedenoga, a u skladu sa člankom 101. Zakona o prostornom uređenju ('Narodne novine' br. 153/13, 65/17, 114/18, 39/19, 98/19 i 67/23) daje se mišljenje Ministarstva poljoprivrede na Prijedlog III. izmjena i dopuna Prostornog plana uređenja Općine Kolan (u daljnjem tekstu: Prijedlog plana).

Prijedloga plan treba biti usklađen sa odredbama Zakona i to kako slijedi:

- **člankom 22. stavkom 3. Zakona kojim je propisano da se osobito vrijedno poljoprivredno zemljište (P1 kategorija) i vrijedno poljoprivredno zemljište (P2 kategorija) izvan granica građevinskog područja ne može koristiti u nepoljoprivredne svrhe** osim kada su zadovoljeni najmanje jedan od slijedećih uvjeta: kada nema niže vrijednoga poljoprivrednog zemljišta u neposrednoj blizini, što ne uključuje izgradnju igrališta za golf i samostalnih građevina solarnih elektrana; kada je utvrđen interes Republike Hrvatske za izgradnju objekata koji se prema posebnim propisima grade izvan građevinskog područja; pri gradnji poljoprivrednih građevina namijenjenih isključivo za poljoprivrednu djelatnost i preradu poljoprivrednih proizvoda uključivo sklopove obnovljivih izvora energije na tim građevinama; za korištenje građevina koje su ozakonjene temeljem posebnog zakona;

- člankom 29. stavcima 1., 2. i 3. i člankom 30. stavkom 1. Zakona kojima je propisano da se poljoprivrednim zemljištem u vlasništvu države raspolaže na temelju Programa raspolaganja poljoprivrednim zemljištem u vlasništvu države (u daljnjem tekstu: Program raspolaganja) te da se Programom raspolaganja mogu jednokratno planirati površine poljoprivrednog zemljišta u vlasništvu države za ostale namjene i to do 5% od ukupne površine poljoprivrednog zemljišta u vlasništvu države na području općine ili grada. **Iz navedenoga proizlazi da se površine poljoprivrednog zemljišta u vlasništvu države ne mogu uvrstiti u građevinsko područje koje se planira Prostornim planom proširiti jer Program raspolaganja za Općinu Kolan nije dobio suglasnost Ministarstva poljoprivrede;**
- člankom 83. stavkom 4. Zakona kojim je propisano da se poljoprivredno zemljište izvan građevinskog područja ne može geodetskim elaboratima dijeliti na katastarsku česticu površine manje od 1 ha, osim u slučaju izdvajanja poljoprivrednog zemljišta radi izgradnje infrastrukturnih i drugih građevina određenih propisom kojim se uređuje prostorno uređenje i osim u slučaju nasljeđivanja.

S obzirom na metodologiju određivanja kategorije poljoprivrednog zemljišta u prostornim planovima koja rezultira najčešće netočnim podacima o kategoriji poljoprivrednog zemljišta na razini katastarske čestice, Ministarstvo poljoprivrede predlaže da se još jednom razmotri širenje građevinskog područja. Moguće je da su u stvarnosti pojedine katastarske čestice poljoprivrednog zemljišta na koje se predlaže širenje građevinskog zemljišta P1 i P2 kategorije sukladno Pravilniku o mjerilima za utvrđivanje osobito vrijednog obradivog (P1) i vrijednog obradivog (P2) poljoprivrednog zemljišta ('Narodne novine' br. 23/19) iako su Prijedlogom plana određene kao poljoprivredna zemljišta P3 i PŠ kategorije. Navedeno je posljedica primjene metodologije određivanja kategorije poljoprivrednog zemljišta u prostornim planovima.

Ministarstvo poljoprivrede upozorava da je nužno prilikom određivanja realokacija građevinskih područja provjeriti da li je pokrenut postupak za izdavanje akta o gradnji na građevinskoj parceli po važećem PPUO Kolan, a za koju je Prijedlogom plana predviđena realokacija. Naime, postoji opasnost da se do stupanja na snagu Prijedloga plana već izgradi građevina na građevnoj parceli po važećem PPUO Kolan, a koja se donošenjem Prijedloga plana realocira na drugo područje. Navedeno predstavlja prenamjenu dvostruke površine poljoprivrednog zemljišta što je suprotno propisima.

Ministarstvo poljoprivrede smatra da se Prijedlogom plana ne treba omogućiti izgradnja stambenih i građevina za vlastite potrebe i za potrebe seoskog turizma na poljoprivrednom zemljištu izvan građevinskog područja te se izgradnja citiranih građevina treba planirati unutar granica građevinskog područja.

P.O. MINISTRICE  
RAVNATELJICA





## **7. Očitovanja i obrazloženja pristiglih primjedbi:**

### **OBRADA PRIMJEDBI ZAPRIMLJENIH TIJEKOM JAVNOG UVIDA U PRIJEDLOG III. IZMJENA I DOPUNA PROSTORNOG PLANA UREĐENJA OPĆINE KOLAN**

II Ponovna javna rasprava III. Izmjena i dopuna Prostornog plana uređenja Općine Kolan, provedena je u razdoblju od 26. listopada 2023. do 24. studenog 2023. godine.

Tijekom javne rasprave u knjigu primjedbi upisano je 11 primjedbi, a službenim podneskom dostavljeno su ukupno 14 primjedbi.

Iako su sva tijela s javnim ovlastima obaviještena, zaprimljene su 3 primjedbe na Plan, od kojih su 2 pozitivna mišljenja te 1 u vidu smjernica za izradu.

Primjedbe su razmotrene i slijedi opis pojedine primjedbe ili prijedloga te zaključak o prihvatanju ili odbijanju s odgovarajućim obrazloženjem.

#### **PRIMJEDBE ZAPRIMLJENE SLUŽBENIM PODNESKOM**

**1. /23-182/**

PODNOŠITELJ ZAHTEVA: **MAĐARIĆ & LUI Odvjetničko društvo d.o.o., Zagreb,**  
**[REDAKCIJA], za društvo Genera d.d.**

PRIJEDLOG:

Zahtjev da se izmjenom i dopunom UPU-a Kolanjski Gajac ili PPUO Kolan na k.č.br. 2906/545 omogući izgradnja stambene zgrade postojeće osnovne tipologije izgradnje, a primjenom prostornih pokazatelja iz čl.34. odredbi za provedbu PPUO-a (SGZZ br.20/15 – pročišćeni tekst) te da se zona poslovne, alternativno mješovite namjene utvrdi na cijeloj k.č.br. 2906/547 s izmjenom uvjeta gradnje, a sve navedeno bi se realiziralo bez proširenja građevinskog područja naselja.

OCJENA OPRAVDANOSTI: **Ne prihvaća se.**

OBRAZLOŽENJE:

Detaljno razgraničenje namjena koje se primjedbom zahtjeva nije predmet ovog Plana već izmjena i dopuna plana nižeg reda - Urbanističkog plana uređenja naselja Kolanjski Gajac.

**2. /23-183/**

PODNOŠITELJ ZAHTEVA: **HRVOJE HOIĆ, [REDAKCIJA]**

PRIJEDLOG:

Zahtjev da se k.č.br. 3652/8 k.o. Kolan, pašnjak Lupeška Dražica, upisano u zk uložak 3503 (buduća k.č.br. 11079 k.o. Kolan) prenamijeni iz pašnjaka u građevinsko zemljište.

OCJENA OPRAVDANOSTI: **Ne prihvaća se.**

OBRAZLOŽENJE:

Sukladno čl. 89. Zakona o prostornom uređenju Odluka o izradi prostornog plana, između ostalog, sadrži razloge donošenja prostornog plana, ciljeve i programska polazišta. Širenje granica građevinskog područja naselja u skladu sa inicijativama pravnih i fizičkih osoba, osim na katastarske čestice navedene u Odluci o izradi III Izmjena i dopuna Prostornog plana uređenja Općine Kolan (Službeni glasnik Općine Kolan broj 18/20, 36/21, 13/23 – ispravak greške i 14/23), nije moguće jer isto nije u skladu s razlozima i ciljevima određenim u navedenoj Odluci.

Nadalje, sukladno članku 47. Zakona o prostornom uređenju, u prostoru ograničenja (pojas kopna i otoka u širini od 1000 m od obalne crte i pojasu mora u širini od 300 m od obalne crte) građevinsko područje određuje se tako da se može proširiti za najviše 20% površine njegovog izgrađenog dijela, ako je taj dio veći od 80% površine tog građevinskog područja. Izgrađeni dio građevinskog područja naselja Mandre iznosi 78% pa slijedom gore navedenog, isto nema ni mogućnost proširenja građevinskog područja naselja.

### 3. /23-186/

PODNOŠITELJ ZAHTEJVA:

**ANDRIJA GLIGORA,** [REDACTED]

PRIJEDLOG:

Zahtjev da se k.č.br. 8981 k.o. Kolan, koja se u važećem prostornom planu nalazi u građevinskoj zoni, vrati u građevinsko područje budući je uvidom u grafiku predloženih izmjena utvrdio da se veći dio predmetne čestice više ne nalazi u građevinskoj zoni.

OCJENA OPRAVDANOSTI:

**Prihvaća se.**

### 4. /23-187/

PODNOŠITELJ ZAHTEJVA:

**BRALA d.o.o.,** [REDACTED]

PRIJEDLOG:

Zahtjev da se u članku 70.a, u drugoj rečenici, iza riječi benzinske postaje doda tekst: „punionice električnih vozila“ zbog sve većeg trenda proizvodnje električnih vozila. Predlaže da se unutar i uz koridore javnih prometnica omogući izgradnja kako benzinskih postaja tako i punionica električnih vozila te uz njih pratećih sadržaja (servisi, trgovina, ugostiteljstvo), pod istim uvjetima Planom propisanim.

OCJENA OPRAVDANOSTI:

**Ne prihvaća se.**

OBRAZLOŽENJE:

Stavkom 3. članka 15. Odredbi za provedbu prijedloga Plana za II ponovnu javnu raspravu već je omogućena izgradnja električnih punionica vozila unutar i izvan granica građevinskih područja, a izgradnja benzinskih postaja, punionica električnih vozila te uz njih pratećih sadržaja (servisi, trgovina, ugostiteljstvo) uz navedene uvjete gradnje, već je omogućena člankom 70a.

### 5. /23-188/

PODNOŠITELJ ZAHTEJVA:

**DAVOR KUSTIĆ,** [REDACTED]

PRIJEDLOG:

Prijedlog se odnosi na izdvojeno građevinsko područje sportsko – rekreacijske namjene – UPU 16. Traži da se pod člankom 56. dopuni gospodarska namjena – ugostiteljsko – turistička, turističko naselje – T2, kamp T3 jer je po važećem planu na njegovoj k.č.br. 2767 k.o. Kolan oznaka samo T i prijedlog je da se prenamijeni u T2 ili T3.

OCJENA OPRAVDANOSTI:

**Ne prihvaća se.**

OBRAZLOŽENJE:

Predmetna čestica nalazi se unutar zone sportsko rekreacijske namjene (centar za vodene sportove - R5 i uređena morska plaža – R3), koja je određena Prostornim planom Zadarske županije.

Detaljno razgraničenje namjena koje se primjedbom zahtjeva nije predmet ovog Plana već izmjena i dopuna plana nižeg reda - Urbanističkog plana uređenja sportsko – rekreacijske zone „Katarelac“ (R5 i R7) (UPU br.16). Napominjemo da tražena prenamjena oznake T (ugostiteljstvo) u T2 i T3 podrazumijeva smještajne kapacitete što unutar zone sportsko rekreacijske namjene nije u skladu s Prostornim planom Zadarske županije.

**6. /23-189/**

PODNOŠITELJ ZAHTJEVA:

**LUKA PALADINA,****PRIJEDLOG:**

Zahtjev da se u tekstualni dio unesu sljedeće izmjene:

- I. Izbaciti stavak 3. i stavak 4. članka 25. jer su ti stavci u kontradiktornosti s stavkom 2. alineja 2. istog članka. Ukoliko se planira ostaviti predmetne stavke moli da stavak 4. članka 25. (i stavak 3 članka 44.) daje mogućnost iznimke za sve građevine na području općine bez obzira jesu li one u izgrađenom dijelu građevinskog područja naselja ili na primjer u izdvojenom građevinskom području gospodarske ili neke druge namjene.
- II. Moli da se u članak 63.c unesu sljedeće izmjene:
  - a. Ako je moguće da se uvede i ukupni Kis (koji uključuje i podzemne etežae) i koji bi iznosio od minimalno 1,2 do maksimalno 1,6.
  - b. Smanjenje tražene minimalne građevinske čestice na: minimalna površina građevne čestice za namjenu T2 iznosi 1000 m<sup>2</sup>, a za namjenu T3 iznosi minimalno 2500 m<sup>2</sup>.
  - c. Smanjenje širine prometnog pristupa svakoj prostornoj cjelini s minimalno 7,5 m na minimalno 6 m.
  - d. Smanjenje širine internog prometa s minimalno 5,5 m na 5 m.
  - e. Maknuti alineju 1, stavka 2, članka 63.c (osigurati pojas i minimalnoj širini od 25 m od obalne linije). Smatra da se radi o prestrogom uvjetu koji s obzirom na terenske specifikacije T zona na području Općine nije potreban i pitanje da li je provediv u stvarnosti. U slučaju zadržavanja alineje, moli smanjiti širinu na maksimalno 10 m.

OCJENA OPRAVDANOSTI:

**Djelomično se prihvaća.****OBRAZLOŽENJE:**

- I. Ne prihvaća se. Stavcima 3. i 4. članka 25. dodatno se razrađuje odredba stavka 2. članka 25. Iznimka se ne može propisati za sve građevine na području Općine, jer isto nije prihvatljivo sa aspekta zaštite okoliša.
- II.
  - a. Ne prihvaća se. Koeficijent iskoristivosti za izdvojena građevinska područja izvan naselja ugostiteljsko - turističke namjene propisan je Zakonom o prostornom uređenju.
  - b. Ne prihvaća se. Tražene minimalne površine građevnih čestica ne zadovoljavaju uvjete određene posebnim propisima za smještaj svih sadržaja turističkog naselja odnosno kampa.
  - c. Ne prihvaća se. Prostorna cjelina ugostiteljsko – turističke namjene mora imati osiguran kvalitetan kolni i pješački pristup, a što podrazumijeva minimalno dvije kolne trake i minimalno jednostrani nogostup.
  - d. Prihvaća se.
  - e. Ne prihvaća se. Propisani uvjet proizlazi iz odredbe čl. 49. Zakona o prostornom uređenju kojima se propisuje da smještajne jedinice i prateći sadržaji kampa moraju biti udaljeni najmanje 25 m od obalne crte. Budući se, sukladno navedenoj odredbi, unutar pojasa od 25 m ne može dozvoliti gradnja, određeno je formiranje uređene plaže u toj širini. Postojeće građevine koje se nalaze unutar pojasa od 25 m od obalne crte mogu se zadržati u postojećim gabaritima što će se detaljnije definirati planom nižeg reda (UPU 6).

**7. /23-1/**

PODNOŠITELJ ZAHTJEVA:

**ODVJETNIK DAVID JAKOVLJEVIĆ,** po punomoći niže navedenih vlasnika nekretnina unutar naselja Mandre



---

**PRIJEDLOG:**

Zahtjev da se dole navedene čestice uvrste u građevinsko područje naselja Mandre.

- k.č.br. 3648/5 i 3648/9 k.o. Kolan, suvlasnici: Vjekoslav Kirić, [REDACTED] i Natalija Kirić, [REDACTED]
- k.č.br. 3648/6, 3648/15, 3648/16, 3648/18, 3648/19 i 3648/24 k.o. Kolan, suvlasnici: ALEKSANDRA d.o.o. [REDACTED]; Ana Žuti, [REDACTED]; Drago Džidić, [REDACTED] Marijana Fridrih, [REDACTED], Garešnica i Ivan Fridrih, [REDACTED],
- k.č.br. 3648/20 k.o. Kolan, suvlasnici: Dražen Novak, [REDACTED] i Draženka Novak, [REDACTED]
- k.č.br. 3648/21 k.o. Kolan, vlasnik Andre Kalcina, [REDACTED]

---

OCJENA OPRAVDANOSTI:	<b>Ne prihvaća se.</b>
----------------------	------------------------

---

**OBRAZLOŽENJE:**

Sukladno čl. 89. Zakona o prostornom uređenju Odluka o izradi prostornog plana, između ostalog, sadrži razloge donošenja prostornog plana, ciljeve i programska polazišta. Širenje granica građevinskog područja naselja u skladu sa inicijativama pravnih i fizičkih osoba, osim na katastarske čestice navedene u Odluci o izradi III Izmjena i dopuna Prostornog plana uređenja Općine Kolan (Službeni glasnik Općine Kolan broj 18/20, 36/21, 13/23 – ispravak greške i 14/23), nije moguće jer isto nije u skladu s razlozima i ciljevima određenim u navedenoj Odluci.

Nadalje, sukladno članku 47. Zakona o prostornom uređenju, u prostoru ograničenja (pojas kopna i otoka u širini od 1000 m od obalne crte i pojasa mora u širini od 300 m od obalne crte) građevinsko područje određuje se tako da se može proširiti za najviše 20% površine njegovog izgrađenog dijela, ako je taj dio veći od 80% površine tog građevinskog područja. Izgrađeni dio građevinskog područja naselja Mandre iznosi 78% pa slijedom gore navedenog, isto nema ni mogućnost proširenja građevinskog područja naselja.

---

**8. /23-191/**

---

PODNOŠITELJ ZAHTJEVA:	<b>POMORSKI PROJEKTI d.o.o., Split, Kralja Zvonimira 38</b>
-----------------------	---

---

**PRIJEDLOG:**

Zahtjev da se tekstualni i grafički dio plana izmijene kako ne bi predstavljali prepreku za realizaciju projektnog rješenja kojim se integralno tretiraju lučka infrastruktura u Mandrama (luka otvorena za javni promet lokalnog značaja Mandre – uređenja postojećeg lučkog bazena te postava novog lučkog bazena) te plaže površine s istočne i zapadne strane luke. Predlažu korekciju stavaka 3. i 4. članka 51. na sljedeći način:

„ Planom je dozvoljeno izgradnja i uređenje uređenih plaža uz obavezno poštivanje sljedećih uvjeta:

- obavezno treba osigurati prohodnost javnog dužobalnog pojasa,
- planirati izgradnju i uređenje plažnih površina (s plažnim perima, mulovima, podmorskim pragovima, rampama, stubama i sl.) u skladu sa zaključcima studije vjetrovalne klime koja se izrađuje kao dio idejne ili glavne projektne dokumentacije uređenja plaže,
- predvidjeti postavu tuševa, kabina za presvlačenje i sanitarnih čvorova sukladno važećim standardima te zakonskim i podzakonskim aktima,
- urediti neprekinutu šetnicu (lungo mare) širine min. 3,0 m,
- respektirati postojeće zelenilo i oblikovno ga ukomponirati u planiranu organizaciju prostora.

Granica između kopnenog i morskog dijela plaže u Mandrama, prikazana na kartografskom prikazu 1. Korištenje i namjena površina te 4.3. Građevinsko područje – naselje Mandre, određena je načelno, a detaljno će se utvrditi Urbanističkim planom uređenja te projektom u fazi ishođenja lokacijske ili građevinske dozvole.“ Također, smatraju kako bi se granica

---

između kopnenog i morskog dijela plaže te granica morskog dijela plaže u mjestu Mandre (naznačene u grafičkom dijelu plana) trebale pomaknuti put mora za cca 20 m, a sve kako bi se omogućila izvedba postavljenog i prihvaćenog rješenja.

OCJENA OPRAVDANOSTI: **Ne prihvaća se.**

**OBRAZLOŽENJE:**

Odredba kojom se na uređenim plažama omogućuje izvođenje radova kojima se mijenjaju prirodna obilježja obale (nasipavanja, gradnja valobrana, rampa, stuba i sl.), te provodi nasipavanje šljunka ili pijeska radi prilagođavanja konfiguracije morskog dna ne šire od 20 m od obalne linije, preuzeta (zadržana) je iz važećeg Plana.

Odlukom o izradi III Izmjena i dopuna Prostornog plana uređenja Općine Kolan (Službeni glasnik Općine Kolan broj 18/20, 36/21, 13/23 – ispravak greške i 14/23), kao jedan od razloga donošenja prostornog plana, nije navedeno nasipavanje šire od 20 m pa kao takvo nije u skladu s razlozima i ciljevima određenim u navedenoj Odluci niti ispitano od strane županijskog ureda nadležnog za zaštitu okoliša. Slijedom navedenog, izvođenje radova kojim se mijenjaju prirodna obilježja obale te nasipavanje šire od 20 m od obalne linije nije moguće planirati.

Nadalje, granica kopnenog i morskog dijela odnosno obalna linija preuzeta je iz važećeg Plana, u odnosu na nju preuzeta je i granica građevinskog područja naselja Madre te je nije moguće mijenjati već projektno rješenje treba izraditi u skladu s Planom. Kao što je gore navedeno, važećim Planom već je omogućeno nasipavanje šljunka ili pijeska radi prilagođavanja konfiguracije morskog dna ne šire od 20 m od obalne linije.

Dio traženih odredbi koje se odnose na izgradnju i uređenje javnih plaža već je ugrađen u članak 51. Odredbi za provedbu.

**9. /23-193/**

PODNOŠITELJ ZAHTEVA: **ODVJETNICA LARISA TOMASOVIĆ,** [REDAKCIJA]  
[REDAKCIJA] punomoći za Josu Fajdića, [REDAKCIJA]

**PRIJEDLOG:**

Zahtjev da se k.č.br. 3662/6 k.o. Kolan, po novoj izmjeri k.č.br. 11648, prenamijeni u izgrađeno građevinsko područje naselja. Prema sadašnjem, još uvijek važećem UPU Mandre 3 iz 2007.godine, predmetna čestica spada u neizgrađeno područje /podzemna garaža/ te se nalazi u zoni ZOP-a.

OCJENA OPRAVDANOSTI: **Ne prihvaća se.**

**OBRAZLOŽENJE:**

K.č.br. 3662/6 k.o. Kolan nalazi se unutar izgrađenog dijela građevinskog područja naselja. Detaljno razgraničenje namjena koje se primjedbom traži nije predmet ovog Plana već izmjena i dopuna plana nižeg reda - Urbanističkog plana uređenja naselja Mandre (UPU 3).

**10. /23-194/**

PODNOŠITELJ ZAHTEVA: **ANA TAUZER – MEDIJA,** [REDAKCIJA]

**PRIJEDLOG:**

Zahtjev da se na k.č.br. 12556 k.o. Kolan, na prijedlog podnijet u raspravi iz 2022.godine (br. 2198-22-79), a koji joj je prihvaćen, nadoda tekst, tj. omogući joj se „mogućnost izgradnje ostalih objekata turističke namjene zone T2/T3 na ostatku predmetne parcele“.

OCJENA OPRAVDANOSTI: **Ne prihvaća se.**

**OBRAZLOŽENJE:**

Prema uputi Ministarstva prostornog uređenja, graditeljstva i državne imovine područja označena kao neizgrađena - neuređena građevinska područja u važećem Planu, treba kao takva i zadržati do cjelovite izrade urbanističkog plana uređenja, u predmetnom slučaju Urbanističkog plana uređenja turističke zone Mandre istok (UPU 6).

**11. /23-195/**

PODNOŠITELJ ZAHTJEVA:

**BISERKA TAUZER, Zagreb,** [REDACTED]

PRIJEDLOG:

Zahtjev da se na k.č.br. 12571 k.o. Kolan, na prijedlog podnijet u raspravi iz 2022.godine (br. 2198-22-80), a koji joj je prihvaćen, nadoda tekst, tj. omogući joj se „mogućnost izgradnje ostalih objekata turističke namjene zone T2/T3 na ostatku predmetne parcele“.

OCJENA OPRAVDANOSTI:

**Ne prihvaća se.**

OBRAZLOŽENJE:

Prema uputi Ministarstva prostornog uređenja, graditeljstva i državne imovine područja označena kao neizgrađena - neuređena građevinska područja u važećem Planu, treba kao takva i zadržati do cjelovite izrade urbanističkog plana uređenja, u predmetnom slučaju Urbanističkog plana uređenja turističke zone Mandre istok (UPU 6).

**12. /23-196/**

PODNOŠITELJ ZAHTJEVA:

**IVICA ŠUPRAHA,** [REDACTED]

PRIJEDLOG:

Vlasnik je k.č.br. 10536 k.o. Kolan (k.č.br. 3535 po staroj izmjeri), predio Mišnjak. Nije suglasan da se navedena čestica održi u zonama na način prikazan na grafičkom prikazu, predlaže da predmetna čestica u površini od 7000 m<sup>2</sup> bude obuhvaćena zonom T2 i T3. Zauzvrat i pod uvjetom udovoljenja predlaže da se k.č.br. 3637 stavi izvan zone T2, T3, čime je Srđan Šupraha, vlasnik iste suglasan i moli da se ista ostavi kao pašnjak.

OCJENA OPRAVDANOSTI:

**Ne prihvaća se.**

OBRAZLOŽENJE:

Prostornim planom Zadarske županije na predmetnoj lokaciji određena je jedna zona ugostiteljsko – turističke namjene Mišnjak – istok (T2, T3) ukupne površine 1,4 ha. Zonu nije moguće preraspodijeliti na traženi način budući se isključenjem k.č.br. 3637 k.o. Kolan iz predmetne zone, ista dijeli na dvije zone, a što nije u skladu sa Prostornim planom Zadarske županije.

**13. /23-198/**

PODNOŠITELJ ZAHTJEVA:

**ODVJETNIČKI URED KRUNOSLAV VUKALOVIĆ,**  
[REDACTED], po ponumoci za  
**Mladena Španića,** [REDACTED] i **Maria**  
**Španića, Ljubešića,** [REDACTED]

PRIJEDLOG:

Zahtjev da se k.č.br. 11012 i 11013 k.o. Kolan (Konobine, pašnjak), čiji su suvlasnici, uvrste u građevinsko područje mješovite (poslovno – stambene) namjene.

OCJENA OPRAVDANOSTI:

**Ne prihvaća se.**

OBRAZLOŽENJE:

Sukladno čl. 89. Zakona o prostornom uređenju Odluka o izradi prostornog plana, između ostalog, sadrži razloge donošenja prostornog plana, ciljeve i programska polazišta. Širenje granica građevinskog područja naselja u skladu sa inicijativama pravnih i fizičkih osoba, osim na katastarske čestice navedene u Odluci o izradi III Izmjena i dopuna Prostornog plana uređenja Općine Kolan (Službeni glasnik Općine Kolan broj 18/20, 36/21, 13/23 – ispravak greške i 14/23), nije moguće jer isto nije u skladu s razlozima i ciljevima određenim u navedenoj Odluci.

Nadalje, sukladno članku 47. Zakona o prostornom uređenju, u prostoru ograničenja (pojas kopna i otoka u širini od 1000 m od obalne crte i pojasu mora u širini od 300 m od obalne



crte) građevinsko područje određuje se tako da se može proširiti za najviše 20% površine njegovog izgrađenog dijela, ako je taj dio veći od 80% površine tog građevinskog područja. Izgrađeni dio građevinskog područja naselja Mandre iznosi 78% pa slijedom gore navedenog, isto nema ni mogućnost proširenja građevinskog područja naselja.

#### 14. /23-190/

PODNOŠITELJ ZAHTEJVA: **OPĆINA KOLAN**

**PRIJEDLOG:**

Zahtjev za izmjenom Članka 106. st. 2. Odredbi za provedbu III. Izmjena i dopuna PPUO-a Kolan na način da se izbriše alineja 11: „Urbanistički plan uređenja proizvodno - poslovne zone Križine (UPU 17)“ te doda nova alineja: „Urbanistički plan uređenja sportsko - rekreacijske zone Križine (UPU 20)“ obzirom da je Općinsko vijeće Općine Kolan donijelo Zajedničku odluku o izradi sljedećih prostornih planova:

- Urbanistički plan uređenja proizvodno poslovne zone Kolan (UPU 15),
- Urbanistički plan uređenja proizvodno - poslovne zone Križine (UPU 17) i

s tim u vezi Izmjena i dopuna Prostornog plana uređenja Općine Kolan, koja je objavljena u Službenom glasniku Općine Kolan, broj 14/23.

Predlaže se da se Urbanistički plan uređenja sportsko - rekreacijske zone Križine UPU 17 imenuje kao UPU 20 da nebi došlo do postojanja dva UPU-a iste brojčane oznake.

OCJENA OPRAVDANOSTI: **Prihvaća se.**

#### **PRIMJEDBE UPISANE U KNJIGU PRIMJEDBI**

#### 15.

PODNOŠITELJ ZAHTEJVA: **MARIO BARIČEVIĆ**

**PRIJEDLOG:**

Zahtjev da se u članak 26. stavak 6. ukine mogućnost prava služnosti, pogotovo preko čestica koje nisu unutar građevinskog područja. Smatra da se za čestice koje su unutar građevinskog područja može dozvoliti pravo služnosti, ali samo za jednu građevinsku česticu i širina puta bi trebala biti 5 m i dužine max. 50 m.

OCJENA OPRAVDANOSTI: **Djelomično se prihvaća.**

**OBRAZLOŽENJE:**

Prihvaća se dio zahtjeva kojim se traži da se ukine mogućnost prava služnosti preko čestica izvan građevinskog područja te da se isto omogući samo za jednu građevnu česticu maksimalne dužine 50 m. Ne prihvaća se dio koji se odnosi na širinu puta, smatramo da je širina puta od 3,5 m (iznimno 3,0 u izgrađenim dijelovima zbog zatečene situacije na terenu) dostatna za pristup jednoj građenoj čestici.

#### 16.

PODNOŠITELJ ZAHTEJVA: **ROSANDA GLAVAN, [REDAKCIJA]  
MARIJAN ZUBOVIĆ, [REDAKCIJA]**

**PRIJEDLOG:**

Zahtjev da se zaštitna šuma (oznake Š2) briše sa k.č.br. 3441 te da se stambena zona proširi na predmetnu nekretninu budući je ista na granici stambene zone.

OCJENA OPRAVDANOSTI: **Ne prihvaća se.**

**OBRAZLOŽENJE:**

Sukladno čl.89. Zakona o prostornom uređenju Odluka o izradi prostornog plana, između ostalog, sadrži razloge donošenja prostornog plana, ciljeve i programska polazišta. Širenje granica građevinskog područja naselja u skladu sa inicijativama pravnih i fizičkih osoba,

osim na katastarske čestice navedene u Odluci o izradi III Izmjena i dopuna Prostornog plana uređenja Općine Kolan (Službeni glasnik Općine Kolan broj 18/20, 36/21, 13/23 – ispravak greške i 14/23), nije moguće jer isto nije u skladu s razlozima i ciljevima određenim u navedenoj Odluci.

Nadalje, sukladno članku 47. Zakona o prostornom uređenju, u prostoru ograničenja (pojas kopna i otoka u širini od 1000 m od obalne crte i pojasu mora u širini od 300 m od obalne crte) građevinsko područje određuje se tako da se može proširiti za najviše 20% površine njegovog izgrađenog dijela, ako je taj dio veći od 80% površine tog građevinskog područja. Izgrađeni dio građevinskog područja naselja Mandre iznosi 78% pa slijedom gore navedenog, isto nema ni mogućnost proširenja građevinskog područja naselja.

**17.**

PODNOŠITELJ ZAHTEVA: **MIRKO HRVOJE VATROV**

PRIJEDLOG:

Zahtjev da se k.č.br. 2982/2 k.o. Kolan uvrsti u građevinsko područje stambeno – poslovne namjene kako bi se parcela jednog dana mogla privesti svrsi.

OCJENA OPRAVDANOSTI: **Ne prihvaća se.**

OBRAZLOŽENJE:

Sukladno čl.89. Zakona o prostornom uređenju Odluka o izradi prostornog plana, između ostalog, sadrži razloge donošenja prostornog plana, ciljeve i programska polazišta. Širenje granica građevinskog područja naselja u skladu sa inicijativama pravnih i fizičkih osoba, osim na katastarske čestice navedene u Odluci o izradi III Izmjena i dopuna Prostornog plana uređenja Općine Kolan (Službeni glasnik Općine Kolan broj 18/20, 36/21, 13/23 – ispravak greške i 14/23), nije moguće jer isto nije u skladu s razlozima i ciljevima određenim u navedenoj Odluci.

**18.**

PODNOŠITELJ ZAHTEVA: **IVICA (KAZIMIR) ZUBOVIĆ**

PRIJEDLOG:

Smatra da je izgledno da će se stambena zona širi prema njegovoj parceli k.č.br. 11329/3. Slaže se da sadržajem čl.26. stavka 6. u pogledu zasnivanja služnosti odnosno definicije neposrednog pristupa te predlaže da ta odredba bude i u konačnom prijedlogu odluke.

OCJENA OPRAVDANOSTI: **Ne prihvaća se.**

OBRAZLOŽENJE:

Sukladno čl. 89. Zakona o prostornom uređenju Odluka o izradi prostornog plana, između ostalog, sadrži razloge donošenja prostornog plana, ciljeve i programska polazišta. Širenje granica građevinskog područja naselja u skladu sa inicijativama pravnih i fizičkih osoba, osim na katastarske čestice navedene u Odluci o izradi III Izmjena i dopuna Prostornog plana uređenja Općine Kolan (Službeni glasnik Općine Kolan broj 18/20, 36/21, 13/23 – ispravak greške i 14/23), nije moguće jer isto nije u skladu s razlozima i ciljevima određenim u navedenoj Odluci.

Nadalje, sukladno članku 47. Zakona o prostornom uređenju, u prostoru ograničenja (pojas kopna i otoka u širini od 1000 m od obalne crte i pojasu mora u širini od 300 m od obalne crte) građevinsko područje određuje se tako da se može proširiti za najviše 20% površine njegovog izgrađenog dijela, ako je taj dio veći od 80% površine tog građevinskog područja. Izgrađeni dio građevinskog područja naselja Mandre iznosi 78% pa slijedom gore navedenog, isto nema ni mogućnost proširenja građevinskog područja naselja.

Predmetna primjedba ne sadrži konkretan zahtjev za izmjenu te se ista prima na znanje.

**19.**

PODNOŠITELJ ZAHTEJVA:	<b>ŽELJKO TAUZER</b>
PRIJEDLOG:	Zahtjev da se planirana šuma oznake Š2 briše sa njegove k.č.br. 3438/1 (Mandre, Zmorašnji grm) jer se time onemogućava bilo kakva gospodarstvena ili građevinska upotreba čestice u skoroj budućnosti.
OCJENA OPRAVDANOSTI:	<b>Ne prihvaća se.</b>
OBRAZLOŽENJE:	Sukladno čl.89. Zakona o prostornom uređenju Odluka o izradi prostornog plana, između ostalog, sadrži razloge donošenja prostornog plana, ciljeve i programska polazišta. Brisanje navedene površine – zaštite šume (Š2) ovim izmjenama i dopunama nije moguće jer isto nije u skladu s razlozima i ciljevima određenim u Odluci o izradi III Izmjena i dopuna Prostornog plana uređenja Općine Kolan (Službeni glasnik Općine Kolan broj 18/20, 36/21, 13/23 – ispravak greške i 14/23).

**20.**

PODNOŠITELJ ZAHTEJVA:	<b>IVAN DATKOVIĆ</b>
PRIJEDLOG:	Zahtjeve da se planirana šuma oznake Š2 briše sa njegove k.č.br. 3436 (Mandre, Zmorašnji grm) jer se time onemogućava bilo kakva gospodarstvena ili građevinska upotreba čestice u skoroj budućnosti.
OCJENA OPRAVDANOSTI:	<b>Ne prihvaća se.</b>
OBRAZLOŽENJE:	Sukladno čl.89. Zakona o prostornom uređenju Odluka o izradi prostornog plana, između ostalog, sadrži razloge donošenja prostornog plana, ciljeve i programska polazišta. Brisanje navedene površine – zaštite šume (Š2) ovim izmjenama i dopunama nije moguće jer isto nije u skladu s razlozima i ciljevima određenim u Odluci o izradi III Izmjena i dopuna Prostornog plana uređenja Općine Kolan (Službeni glasnik Općine Kolan broj 18/20, 36/21, 13/23 – ispravak greške i 14/23).

**21.**

PODNOŠITELJ ZAHTEJVA:	<b>MARIJA OŠTARIĆ, [REDAKCIJA] i STANKA BADURINA, [REDAKCIJA]</b>
PRIJEDLOG:	Zahtjev da se planirana šuma oznake Š2 briše sa njihove parcele k.č.br. 3439/3 (Mandre) koja se nalazi neposredno uz stambenu zonu.
OCJENA OPRAVDANOSTI:	<b>Ne prihvaća se.</b>
OBRAZLOŽENJE:	Sukladno čl.89. Zakona o prostornom uređenju Odluka o izradi prostornog plana, između ostalog, sadrži razloge donošenja prostornog plana, ciljeve i programska polazišta. Brisanje navedene površine – zaštite šume (Š2) ovim izmjenama i dopunama nije moguće jer isto nije u skladu s razlozima i ciljevima određenim u Odluci o izradi III Izmjena i dopuna Prostornog plana uređenja Općine Kolan (Službeni glasnik Općine Kolan broj 18/20, 36/21, 13/23 – ispravak greške i 14/23).

**22.**

PODNOŠITELJ ZAHTEJVA:	<b>ANTE ZUBOVIĆ</b>
PRIJEDLOG:	



Zahtjev da se planirana šuma oznake Š2 briše sa njegove k.č.br. 3443 (Mandre) radi nemogućnosti korištenja iste za potrebe OPG-a odnosno njena bilo kakva gospodarska ili građevna namjena za potrebe OPG-a.

OCJENA OPRAVDANOSTI: **Ne prihvaća se.**

OBRAZLOŽENJE:

Sukladno čl.89. Zakona o prostornom uređenju Odluka o izradi prostornog plana, između ostalog, sadrži razloge donošenja prostornog plana, ciljeve i programska polazišta. Brisanje navedene površine – zaštite šume (Š2) ovim izmjenama i dopunama nije moguće jer isto nije u skladu s razlozima i ciljevima određenim u Odluci o izradi III Izmjena i dopuna Prostornog plana uređenja Općine Kolan (Službeni glasnik Općine Kolan broj 18/20, 36/21, 13/23 – ispravak greške i 14/23).

**23.**

PODNOŠITELJ ZAHTJEVA: **ANTE ZUBOVIĆ**

PRIJEDLOG:

Zahtjev da se u tekstualnom dijelu u čl. 69. dopuste parkinzi okomito na cestu za katastarske čestice u gusto izgrađenom dijelu naselja Mandre iz razloga što ih je još malo ostalo neizgrađeno te predloženim su iste zakinute za veličinu građevine na njima.

OCJENA OPRAVDANOSTI: **Ne prihvaća se.**

OBRAZLOŽENJE:

Navedenu odredbu čl. 69. kojom se propisuje da nije dopušteno planiranje parkirnih površina na način da se svakom pojedinom parkirnom mjestu pristupa izravno s javne prometne površine nije moguće izmijeniti budući se navedeno propisuje se zbog povećanja sigurnosti prometa unutar svih naselja Općine Kolan.

**24.**

PODNOŠITELJ ZAHTJEVA: **SENKO ŠURIĆ**

PRIJEDLOG:

Vlasnik je k.č.br. 3855/1 s izgrađenim stambenim objektom i uporabnom dozvolom. Također je vlasnik i k.č.br. 3854/1 koja je iznad i na pojasu UPU 14 te smatra da je logično da su njegove parcele u pojasu UPU 14 Dražica.

OCJENA OPRAVDANOSTI: **Ne prihvaća se.**

OBRAZLOŽENJE:

Sukladno čl.89. Zakona o prostornom uređenju Odluka o izradi prostornog plana, između ostalog, sadrži razloge donošenja prostornog plana, ciljeve i programska polazišta. Širenje granica građevinskog područja naselja u skladu sa inicijativama pravnih i fizičkih osoba, osim na katastarske čestice navedene u Odluci o izradi III Izmjena i dopuna Prostornog plana uređenja Općine Kolan (Službeni glasnik Općine Kolan broj 18/20, 36/21, 13/23 – ispravak greške i 14/23), nije moguće jer isto nije u skladu s razlozima i ciljevima određenim u navedenoj Odluci. Postojeće građevine izgrađene izvan građevinskog područja mogu se rekonstruirati unutar postojećih gabarita (vanjski gabariti nadzemnog i podzemnog dijela građevina) i u skladu s postojećom namjenom.

**25.**

PODNOŠITELJ ZAHTJEVA: **MIROSLAV PALADINA**

PRIJEDLOG:

Zahtjev da se sa njegovih k.č.br. 12151 i 12156 koje su pod turističkom zonom skine turistička zona.

OCJENA OPRAVDANOSTI:	<b>Ne prihvaća se.</b>
OBRAZLOŽENJE: Predmetne čestice ne nalaze se unutar zone ugostiteljsko – turističke namjene; k.č.br. 12151 k.o. Kolan nalazi se unutar izgrađenog dijela građevinskog područja naselja, a k.č.br. 12156 k.o. Kolan nalazi se izvan građevinskog područja naselja, na površinama označenim kao ostalo poljoprivredno tlo, šume i šumsko zemljište (PŠ).	

## **PRIMJEDBE / MIŠLJENJA JAVNOPRAVNIH TIJELA**

<b>26.</b>	
PODNOŠITELJ ZAHTEVA:	<b>HAKOM Hrvatska regulatorna agencija za mrežne djelatnosti, Zagreb, Ulica Roberta Frangeša - Mihanovića 9</b>
PRIJEDLOG: Dostavljaju mišljenje u kojem navode da uvidom u prijedlog III Izmjene i dopune Prostornog plana uređenja Općine Kolan – II ponovna javna rasprava potvrđuju da je isti usklađen s njihovim zahtjevima.	
OCJENA OPRAVDANOSTI:	<b>Mišljenje se prima na znanje.</b>

<b>27.</b>	
PODNOŠITELJ ZAHTEVA:	<b>HRVATSKE VODE, Vodnogospodarski odjel za slivove južnog Jadrana, Split, Vukovarska 35</b>
PRIJEDLOG: Dostavljaju mišljenje u kojem navode da je prijedlog za II ponovnu javnu raspravu III Izmjena i dopuna Prostornog plana uređenja Općine Kolan sukladan sa planskim dokumentima upravljanja vodama, prema članku 39. Zakona o vodama. Napominju da, obzirom da su sustavi za vodoopskrbu te za prikupljanje, odvodnju, pročišćavanje i dispoziciju sanitarnih voda na području Općine u nadležnosti tvrtke KD Kolan d.o.o., potrebno je prije prihvaćanja Plana ishoditi njihovo pozitivno mišljenje na planirana rješenja vezana uz korištenje voda te uz zaštitu voda i priobalnog mora od onečošćenja odnosno vezano uz planirana rješenja sustava za vodoopskrbu te za odvodnju.	
OCJENA OPRAVDANOSTI:	<b>Mišljenje se prima na znanje.</b>

<b>28.</b>	
PODNOŠITELJ ZAHTEVA:	<b>MINISTARSTVO POLJOPRIVREDE, Uprava za poljoprivredno zemljište, biljnu proizvodnju i tržište, Zagreb, Ulica grada Vukoavara 78, P.P. 1034</b>
PRIJEDLOG: Dostavljaju mišljenje u kojem navode da prijedlog Plana treba biti usklađen s odredbama Zakona o poljoprivrednom zemljištu kao slijedi: <ul style="list-style-type: none"> <li>- člankom 22. stavkom 3.,</li> <li>- člankom 29. stavcima 1., 2. i 3. i člankom 30. stavkom 1., a iz čega proizlazi da se površine poljoprivrednog zemljišta u vlasništvu države ne mogu uvrstiti u građevinsko područje koje se planira Prostornim planom proširiti jer Program raspolaganja za Općinu Kolan nije dobio suglasnost Ministarstva poljoprivrede,</li> <li>- člankom 83. stavkom 4.</li> </ul>	

---

Predlažu da se razmotri širenje građevinskog područja budući da metodologija određivanja kategorije poljoprivrednog zemljišta u prostornim planovima rezultira netočnim podacima o kategoriji poljoprivrednog zemljišta. Upozoravaju da je prilikom određivanja realokacija građevinskih područja nužno provjeriti da li je pokrenut postupak za izdavanje akata o gradnji na građevinskoj parceli po važećem PPUO Kolan jer postoji opasnost prenamjene dvostruke površine poljoprivrednog zemljišta što je suprotno propisima.

Smatraju da se prijedlogom Plana ne treba omogućiti izgradnja stambenih i građevina za vlastite potrebe i za potrebe seoskog turizma na poljoprivrednom zemljištu izvan građevinskog područja te se izgradnja treba planirati unutar granica građevinskog područja.

---

OCJENA OPRAVDANOSTI: **Ne prihvaća se.**

---

**OBRAZLOŽENJE:**

Sukladno razlozima izrade prostornog plana navedenim u Odluci o izradi III Izmjena i dopuna Prostornog plana uređenja Općine Kolan (Službeni glasnik Općine Kolan broj 18/20, 36/21, 13/23 – ispravak greške i 14/23), planira se širenje samo građevinskog područja naselja Kolan na k.č.br. 8948, 8949 k.o. Kolan za potrebe planiranja građevine javne i društvene namjene te na dio k.č.br. 8868 k.o. Kolan na način da se obuhvati cijela čestica.

Vezano za zahtjev da izgradnju stambenih i građevina za vlastite potrebe i za potrebe seoskog turizma na poljoprivrednom zemljištu treba planirati unutar granica građevinskog područja, za reći je da je Zakonom o prostornom uređenju propisana izgradnja istih izvan građevinskog područja.

---