



**REPUBLIKA HRVATSKA**  
ZADARSKA ŽUPANIJA



**GRAD ZADAR**  
Upravni odjel za prostorno uređenje  
i graditeljstvo

**KLASA: 350-01/09-01/197**  
**URBROJ: 2198/01-5/5-19-29**  
**Zadar, 10. srpnja 2019.**

Temeljem članka 102. Zakona o prostornom uređenju i gradnji ("Narodne novine", broj 76/07) i članka 188. Zakona o prostornom uređenju ("Narodne novine", broj: 153/13, 65/17, 114/18 i 39/19), Upravni odjel za prostorno uređenje i graditeljstvo Grada Zadra, izradio je

### **IZVJEŠĆE O PONOVNOJ JAVNOJ RASPRAVI O PRIJEDLOGU Urbanističkog plana uređenja predio "Gornji Bilig"**

Temeljem članka 93. Zakona o prostornom uređenju i gradnji ("Narodne novine", broj: 76/07), (u daljnjem tekstu Zakona) i članka 36. Statuta Grada Zadra ("Glasnik Grada Zadra", broj: 9/09, 28/10, 3/13, 9/14 i 2/15 – pročišćeni tekst, 3/18 i 7/18 – pročišćeni tekst), Gradonačelnik Grada Zadra Zaključkom KLASA: 350-01/09-01/137, URBROJ: 2198/01-2-19-26 od 07. svibnja 2019. godine, utvrđuje provođenje ponovne javne rasprave o prijedlogu Urbanističkog plana uređenja predio "Gornji Bilig".

Temeljem članka 86. Zakona, javna rasprava objavljena je u dnevnom tisku, Zadarski list od 22. svibnja 2019. godine, na mrežnim stranicama Grada Zadra i mrežnim stranicama Ministarstva graditeljstva i prostornog uređenja.

Temeljem članka 87. Zakona, nositelj izrade dostavio je posebnu obavijest o javnoj raspravi kako slijedi:

- ZADARSKA ŽUPANIJA, Zavod za prostorno uređenje, Braće Vranjanina 11, Zadar,
- MO Bili Brig, predsjednik Marin Pijaca, Put Pudarice 32 J, Zadar,
- HEP dd-Elektra Zadar, Kralja Dmitra Zvonimira 8, Zadar,
- HAKOM – Hrvatska regulatorna agencija za mrežne djelatnosti, Roberta Frangeša Mihanovića 9, Zagreb,
- B. NET HRVATSKA d.o.o., Vrtni put 1, 10000 Zagreb,
- HRVATSKI TELEKOM d.d., Regija 2, Vinkovačka 19, 21000 Split,
- METRONET TELEKOMUNIKACIJE d.d., Ulica grada Vukovara 269 d, 10000 Zagreb,
- OT-OPTIMA TELEKOM d.d., Regija jug, Trg Hrvatske bratske zajednice 8/II, 21000 Split,
- Odvodnja doo Zadar, Hrvatskog sabora bb, Zadar,
- Vodovod doo Zadar, Špire Brusine 17, Zadar,
- Hrvatske šume – Uprava šuma podružnica Split, Kralja Zvonimira 35, Split
- Županijska lučka uprava, Liburnska obala 6/5, Zadar,
- Hrvatske vode VGO Split, Vukovarska 35, Split
- MUP PU Zadarska, Odjel zaštite od požara i civilne zaštite, Andrije Hebranga bb, Zadar,
- MUP PU Zadarska, Odjel prometa, Andrije Hebranga bb, Zadar,
- Državna uprava za zaštitu i spašavanje PU Zadar, Andrije Hebranga 11c, Zadar,



- Čistoća doo, Stjepana Radića 33, Zadar,
- Nasadi doo, Perivoj Vladimira Nazora 1, Zadar,
- Liburnija d.o.o., Ante Starčevića 1, Zadar,
- Uprava za zaštitu kulturne baštine, Konzervatorski odjel u Zadru, I. Smiljanica 3, Zadar,
- Grad Zadar, UO za komunalne djelatnosti, Narodni trg 1,
- UO za prostorno uređenje i graditeljstvo, Pod bedemom 1a, Zadar,
- EVN Croatia plin d.o.o., Garićgradska 18, Zagreb,
- Hrvatske ceste, Tehnička ispostava Zadar, Nikole Tesle 14b, Zadar,
- KONUS d.o.o. Dobropoljana, Zrinsko Frankopanska 38a, Zadar.

Temeljem članka 88. Zakona, ponovni javni uvid u prijedlog plana organiziran je u trajanju od 30 dana i to u vremenu od 30. svibnja 2019. godine do 30. lipnja 2019. godine, prizemlje zgrada Gradske uprave, Narodni trg 1. Svakog radnog dana od 9.00 – 14.00 sati.

Temeljem članka 89. Zakona, javno izlaganje održano je 11. lipnja 2019. godine, (utorak) u 10.00. sati u Velikoj vijećnici Grada Zadra, Narodni trg 1, Zadar.

U skladu sa člankom 90. Zakona, tijekom javnog izlaganja o predloženim rješenjima, na postavljena pitanja odgovorili su usmeno odgovorne osobe o čemu je vođen zapisnik.

U knjizi primjedbi je upisana jedna primjedba, a putem pisarnice su zaprimljene dvije primjedbe.

Temeljem članka 91. Zakona odgovorni voditelj obrađuje sve prijedloge i primjedbe koje su sudionici u javnoj raspravi dali u roku i na način određen u članku 90. Zakona.

Ovaj Upravni odjel je pozvao javnopravna tijela radi davanja mišljenja iz članka 101. Zakona, te je isti zaprimio sljedeća mišljenja: Hrvatska regulatorna agencija za mrežne djelatnosti, Roberta Frangeša Mihanovića 9, Zagreb, KLASA: 350-05/19-01/187, URBROJ: 376-05-3-19-2, od 27. svibnja, 2019. godine, Županijska lučka uprava Zadar, Liburnska obala 6, Zadar, KLASA: 350-01/19-02/03, URBROJ: 2198/01-87-19-2, od 06. lipnja, 2019. godine, Hrvatski Telekom d.d., Sektor pristupnih mreža, Odjel upravljanja elektroničkom komunikacijskom infrastrukturom, Radnička cesta 21, Zagreb, oznaka: T43 51203134-19, od 05. lipnja 2019. godine, Ministarstvo unutarnjih poslova, Ravnateljstvo civilne zaštite, Područni ured civilne zaštite Split, Služba civilne zaštite Zadar, Odjel inspekcije, Broj: 511-18-06-3258/2-19 DŽ, od 07. lipnja, 2019. godine, Hrvatske šume d.o.o., Ulica kneza Branimira 1, Zagreb, KI: ST-06-10-759, Ur.broj. 15-00-06/03-19-05, od 27. lipnja, 2019. godine.

Sastavni dio ovoga izvješća je Zapisnik sa javnog izlaganja sa popisom sudionika.

PROČELNIK  
 Darko Kasap, dipl.inž.stroj.

IZRAĐIVAČ  
 Mario Svaguša, dipl.ing.arh.

MARIO SVAGUŠA  
 dipl.ing.arh.  
 Ovlašteni arhitekt  
 URBANIST  
 A-U 64



REPUBLIKA HRVATSKA  
ZADARSKA ŽUPANIJA



GRAD ZADAR  
Upravni odjel za prostorno uređenje  
i graditeljstvo

## ZAPISNIK

S ponovne javne rasprave o prijedlogu **Urbanističkog plana uređenja "Gornji Bilig" u Zadru** održane u utorak 11. lipnja 2019. godine, u Velikoj vijećnici Grada Zadra, Narodni trg 1, Zadar, I kat, s početkom u 10,00 sati

Javnu raspravu provode:

1. Autor plana: KONUS d.o.o. Dobropoljana, Zrinsko Frankopanska 38a, Zadar  
Predstavnic: Mario Svaguša, dipl.ing.arh. i Dubravka Krpina Car, dipl.ing.arh.
  2. Grad Zadar- nositelj izrade  
Predstavnik: Zamjenik pročelnika Upravnog odjela za prostorno uređenje i graditeljstvo Grada Zadra, Matko Segarić, dipl. ing. građ.
- **Matko Segarić:** Temeljem Odluke Gradskog Vijeća još od 2010. godine donesena je odluka o izradi Urbanističkog plana uređenja predio "Gornji Bilig". Nakon toga je donesena još jedna Odluka u kojoj se nakon sagledavanja projektantskih rješenja sagledalo proširenje toga plana s obzirom na mogućnost komunikacije Grad je odlučio da se proširi ta zona da bi se magao kvalitetno osim sa gradom, samo na jednom mjestu, ulica Put Biliga u budućnosti povezati i sa ulicom Hrvatskog sabora s obzirom da je ovdje jedna velika zona i projektantim rješenjima u tijeku izrade se uvidjelo da će biti puno bolja rješenja da se obuhvati još jedan dio. Prvenstveni razlog zašto je ovaj Plan ovako dugo čekao, u startu je plan financiralo više firmi, međutim neke su od njih tijekom krize propale i nisu se mogle održavati, tako da je Grad preuzeo kasnije financiranje ove sad nove Izmjene i dopune. Prvenstveni razlog donošenja su bili nemogućnost dobivanja suglasnosti odvodnje, s obzirom da cijeli taj kompleks Biloga Briga, Plovanije nije bio projektantski riješen u smislu odvodnje i tek nakon sagledavanja ovog velikog projekta Odvodnje gdje u stvari je cijeli grad isprojektiran, a i među ostalima i kompleks od ul. Put Plovanije do Put Biliga. Tu su se stekli uvjeti da bi Odvodnja mogla dati uvjete kuda će se ovi veliki kompleks spojiti na odvodnju, a to ćemo vidjeti kad projektanti, odnosno izrađivači plana kažu, a to je na ulicu Šubića od Cezana. Kada smo to sagledali donesena je odluka, a trebalo je neko vrijeme da se taj Plan doradi, uskladi sa propisima i u skladu sa primjedbama i napravi. Napominjem da ovdje se ne mogu s obzirom da je bila javna rasprava, može se raditi po primjedbama tijela i usklađivanja zakona, a neka nova rješenja se ne mogu puno davati, a projektanti će obrazložiti ove II. Izmjene i dopune, što je tu napravljeno u odnosu na prethodne izmjene i dopune. Nakon što izrađivači plana kažu, onda možete postaviti pitanja i dati prijedloge koje su tema ove ponovljene javne rasprave. Ovu ponovljenu javnu raspravu, iako je minimalan rok 7 dana, stavili smo 30 dana zato što je veliki odmak vremena otkad je bila prva javna raspava, pa da ne bude da smo prekratko to stavili. Veliki je kompleks, vlasništvo je mješovito, od RH, Grada Zadra i velikog dijela privatnih osoba, tako da, to bilo za uvod, pa bi molio izrađivače plana da daju osnovne elemente plana, kako je koncipiran u prostornoj raspoređenosti, infrastrukturu, sve što treba reći i nakon toga možete slobodno postaviti pitanja i dati prijedloge, a osim toga možete davati i u knjigu primjedbi.



- Mario Svaguša:** Dobar dan, ja sam Mario Svaguša, arhitekt ovlaštenu i urbanista firme "Konus" d.o.o. i evo ja ću Vam samo, evo kada je bila prva javna rasprava 2013. godine., bilo je puno manje ljudi zainteresiranih za ovaj plan, međutim Plan je onda kako je rekao kolega Segarić, došlo je do faze konačnog prijedloga, odnosno primjedbe koje su se odnosile na plan su uglavnom bile odvodnja i bilo je nekih primjedbi vezanih za parcele preko kojih su prešle ceste, gdje mi nismo mogli utjecati jer tu je kako je rekao moj prethodnik, odnosi su toliko složeni, puno je privatnih parcela, putevi koji postoje u ovom dijelu gdje su privatne kuće su manje-više zadržani i prošireni prema Prostornom planu Grada Zadra, znači na profil tih prometnica. Ove druge glavne prometnice koje idu tako reći kroz cijelo naselje su projektirani u profilima koji su predviđeni ondašnjim planom Grada Zadra, a i sadašnjim. Znači ova sada novelacija plana, u ovom periodu gdje je bilo puno izmjena Prostornog plana Grada Zadra, bili smo prisiljeni, odnosno zapravo je i Odlukom određeno da se uskladi s novim nekim parametrima. Tu nije puno promijenjeno u smislu gustoće stanovanja i tako dalje, neke sitne stvari su korigirane, koje su sada usklađene s ovim planom, koji inače ovaj plan ne bi imao smisla da je ostao kakav je. Koncept je ostao kompletno isti, znači nije se tu puno interveniralo u nekim prometnicama ili u ostalom dijelu infrastrukture, znači to su neke sitne, nevidljive stvari, korekcije čisto prometnica u odnosu na parcele, znači pomaci nekih pola metra, lijevo – desno i tako dalje. Znači ništa značajno. Prvenstveno ova ponovljena javna rasprava se odnosi na tu odvodnju koja je dala primjedbu na taj plan koji je bio tada u toj fazi i mi smo normalno plan prilagodili tim njihovim uvjetima koji su oni dali. Usklađenje – tu se radi o dvije vrste gustoće stanovanja, znači jedna je srednja gustoća stanovanja. Usklađivanje sa Prostornim planom Grada Zadra, to je ovaj dio na sjevero-zapadnom rubu cijeloga obuhvata plana je uglavnom privatni, privatne kuće, tu je Sm gustoća, znači standard, parametri koji se odnose na takvu gustoću su primjenjeni, a za ovaj drugi dio srednje gustoće, tu su parametri kakvi su i bili, znači koji su u svim korekcijama novog Plana grada Zadra su uneseni na ovaj plan, znači to je sve manje-više usklađeno sa sadašnjim Prostornim planom grada Zadra, tako da ovaj plan bude primjenjiv, inače ne bi bio primjenjiv, da je ostalo po starom.
- Matko Segarić:** Htio bih nadodati da je svrha ovog Urbanističkog plana uređenja, općenito kao kategorija Urbanističkog plana uređenja, a to je da riješi osnovnu infrastrukturu, cestovnu, odvodnja, vodovod, rješava javnu rasvjetu i rješava struju kao jedan od položaja trafostanica. Ostalo vezano na ove prometnice je u principu formiranje parcela koje se moraju priključiti. Znači ovo nije detaljni plan uređenja, to je jedna sugestija, znači zakon koji više ne poznaje Detaljni plan uređenja, nego da se riješi osnovna infrastruktura da bi mogao Grad graditi infrastrukturu i poslije sve priključivati. Oni koji imaju sada, pretpostavljam da ovdje ima više vlasnika manjih objekata, ne znam sada strukturu, ali ovdje vidim i neke koji su dolazili kod nas, imamo zonu manjih kuća, ajmo to reći tako kao što je rekao Mario, to je ta "Sm" zona i imamo "Ss" zonu gdje se predviđa izgradnja velikih zgrada, tipologije Bili Brig ili nešto veće, kao što se sad događa. Dakle oni koji imaju sadašnje pristupe na prometnice, a koji imaju u skladu sa planom, moći će odmah nakon usvajanja ovog plana ići na neakve dozvole ili šta je već, a tamo gdje treba izgraditi prometnicu, to će biti jedan proces koji će trajati zajedno sa Gradom Zadrom, da se krene graditi infrastruktura, zato mi sad tu ne možemo govoriti o rokovima, ali oni koji su na nekim prometnicama koje su u skladu sa Prostornim planom (ispravi me ako je), oni će moći nakon usvajanja ovog plana moći graditi, raditi neku djelatnost sa ovim česticama, koje su u toj zoni.
- Mario Svaguša:** Plan bi se mogao, ovdje nije navedeno, eksplicitno u odredbama za provedbu, ali on se može u fazama, tako je koncipiran da se može u nekim fazama izvoditi. U ovim kazetama, odnosno, prostornim cjelinama koje su omeđene tim prometnicama i tako da Grad kad bude radio neki program otkupa, gradnje, uređenja zemljišta, on to može podijeliti u neke faze. To je sad stvar Grada.
- Matko Segarić:** Dobro, zahvaljujem izrađivačima plana, danas na ovaj uvid, ako imate nekih pitanja ili primjedbi. Osim što ih danas možete postaviti, možete ih dati i u pisanom obliku, ali u principu to je to, ovo izlaganje je završilo, pa ako netko ima neko pitanje i potrebu za nekim obrazloženje, možete to sad.
- Suzana Jusup:** Ja sam Suzana Jusupu, suvlasnik na čestici 2781, zajedno sa svojom obitelji i kojisu ujedno i suvlasnici na čestici 2775/1, to je ulica Viktora Vida. Zadnjih 5-6 godina dolazimo u Grad vezano za ovaj UPU i sad upravo na našoj čestici 2781, znači dio čestice će se sijeći,

vezano za cestu koja će prolaziti. Zanima se prvo ono lajički što sam pogledala na internetu je da li nam taj teren ušao u zoni Ss ili ostaje Sm, što je nama važno s obzirom da nam cijepate teren, da je ta neka građevinska površina, da ostaje u komadu 1000 kvadrata, s obzirom da nas ima više vlasnika da mi od toga možemo nešto.

- **Matko Segarić:** Morali bismo detaljno pogledati jer tu je negdje granica gdje ste vi, da može projektant
- **Mario Svaguća:** Čestica 2781, to je prema našem planu "Sm".
- **Suzana Jusup:** Da li se može prebaciti drugi dio terena tražiti da se prebaci u zonu "Ss"?
- **Matko Segarić:** Gledajte, ovaj Plan mora biti usklađen sa Prostornim planom Grada Zadra, ako je u PPU Grada Zadra "Ss" ili "Sm", onda on mora biti, ovim planom ne možemo napraviti nešto suprotno, on je usklađen sa PPU Grada Zadra, ne možemo sad mijenjati ovdje zone, to bi mogli teoretski raditi na nivou PPU Grada Zadra, ali to je onda procedura koja bi se mogla dogoditi u nekom
- **Suzana Jusup:** Ti tereni su sad "Ss" i mi dolazimo u suludu situaciju, nas je 8 na tom terenu, na pola terena 2775/1 je pola terena otišlo u zelenu zonu, infrastrukturu gdje od 760 kvadrata ostaje 260 kvadrata, ako ostaje, to je obiteljski teren.
- **Matko Segarić:** Mi smo imali izmjene PPU Grada Zadra i da smo to tada da smo imali tu primjedbu, govorim možda jer ne mogu sad točno biti siguran, 2011. su bile izmjene, promjene zoninga, da se to tada na nivou PPU Grada Zadra, da se to tada mijenjalo, onda bi možda o tome mogli pričati, a sada o tome na nivou ovoga plana ne možemo to napraviti, vi samo infrastrukturu, ono gdje ne možete graditi. Zakon je takav da ono gdje vi ne možete graditi, možete prodati, odnosno, trebate, možete prodati Gradu Zadru koji vam za to mora isplatiti naknadu, znači bez da mi posebno idemo u izvlaštenje, vi to možete prodati Gradu Zadru, ono što je po zakonu, što ide u infrastrukturu. Recimo cesta, cesta vi to predate Gradu Zadru, mi to moramo uzeti, ne može se dogoditi da ta cesta vama stoji beskonačno, da se mi sjetimo za 30 godina, morate pogledati zakon, koje su vaši zakonske mogućnosti, nisam znao da ćete postaviti takvo pitanje, ne mogu vam reći je li možete ili morate. Što vam je pod cestom, što je pod nekom javnom površinom, čega vi ne možete biti vlasnici, vi to predajete, možete Uredu državne uprave i mi smo to bez naše volje dužni primiti. Vi ne možete u tom smislu biti zakinuti, da vam stoji nešto što smo stavili u javno, a da vi to ne možete predati. A ovo promjena zoninga, na ovoj razini, u ovom trenutku sad da vam nešto sugeriram, da čekate, sve bi bilo ako.
- **Suzana Jusup:** Koliko po ovome, u izračunu imamo građevinske površine, na čestici 2781 i ovoj gornjoj što sam rekla?
- **Matko Segarić:** To bi trebali poslije rasprave doći kod nas pa pogledati digitalno na planu da vam točno kažemo, ovako je teško u ovom trenutku ne možemo reći. Zato je i ova javna rasprava traje, da vi možete doći kod nas, možete dati primjedbu, da ne bi bilo da vam ostane teren, toliko da vi s tim ne možete napraviti ništa. A i u toj varijanti vas štiti plan da neiskoristivi dio, a to nije interes, taj neiskoristivi dio terena se predaje Gradu kad mi nešto napravimo neiskoristivim uz neku prometnicu, onda u principu postoje te neke mogućnosti, ali vam sada ne mogu točno reći, zato bi bilo dobro s obzirom da ova javna rasprava traje dugo, da dođete do nas i onda možda napišete prijedlog ili primjedbu na ovu današnju javnu raspravu.
- **Suzana Jusup:** Da li je ovo sad zadnja javna rasprava i nakon toga dolazi odluka o tom urbanističkom planu ili nakon ove ide još jedna i to će trajati još godinu, dvije do usvajanja?
- **Matko Segarić:** Ako, zakon je takav da ako se programska rješenja nakon primjedbi ne izmjene toliko da utječu na vlasničke odnose, znači da sad nešto bitno, jako ne promijenimo, onda ne moramo ponavljati javnu raspravu. Recimo da nam sad kaže Odvodnja, Elektra ili Vodovod – maknite neku cijev, to ne utječe. Ali mi sada nemamo elemenata u ovoj javnoj raspravi jer nismo

mijenjali programska rješenja iz prošle javne rasprave jer mi i ne možemo bez primjedbi mijenjat. Znači na prošloj javnoj raspravi koja je bila prije toliko godina, nije bilo primjedbi, mi sad, odnosno projektanti nisu mijenjali ništa jer ne mogu mijenjati bez primjedbe, nego temeljem primjedbe i prema tome, ako se to neće dogoditi mi bismo ovaj plan sad kad završi, on je išao po starom, treba ga potvrditi Župan i ide na Gradsko vijeće, znači do tridesetog. Ako ne bi bilo nekih ozbiljnih primjedbi i ako bismo mi to uspjeli završiti, onda recimo najlošija varijanta, recimo da Gradsko vijeće bude u 9. Mjesecu, a bolja varijanta ako Gradsko vijeće bude u 7. mjesecu i ako stignemo pripremiti, ako bude 10.07. nećemo stići, a ako bude 20.07. onda bismo mogli usvojiti i on bi išao u primjenu. Znači ako se nešto ne dogodi 7. mjesec, a ako se dogodi 9. mjesec i ako nema nekih velikih pomaka. To je naša procjena.

- **Livija Bušljeta:** Ja sam Livija Bušljeta, vlasnica zemlje 2776/2, površine 793 m<sup>2</sup>, u ovom slučaju isto kao i prethodne govornice ostajem bez pola terena i nije mi to nikako prihvatljivo.
- **Matko Segarić:** Moramo vidjeti gdje je ta čestica, ako vam se ne uspije sada odgovoriti, dođite do nas.
- **Livija Bušljeta:** Ja želim sada odmah odgovor jer tu je gospodin arhitekt, pogledajte malo jer nema nas puno jer izgleda da ljudi nisu upoznati sa ovim jer ne vjerujem da ljudi nisu zainteresirani. Nažalost eto 2011. Ili 2013. kad je to bilo vi kažete da se ljudi nisu odazvali, ja smatram da je jednostavno ili s namjerom ili bez namjere ljudi nisu upućeni u ovo. A da ne bi došli i ne bi reagirali ne vjerujem jer ipak ovo su sve Ivanove zemlje, čitav ovaj dio, starosjedioci smo, od ne znam koje godine, neću govoriti, niti je bitno i smatram da bi mi trebali svoju zemlju zadržati jer ovo nije 1. Primjer da se naše zemlje uništavaju. Ja ću tako jednostavno reći i s putevima i s infrastrukturom, moj otac je dok je bio živ, borio se na sve načine. Dosta toga je uništeno i sa strujom, kablovima i dalekovodima i svašta i želim odgovor, hvala.
- **Matko Segarić:** Trenutačno Vam ne možemo odgovoriti. To je prema Prostornom planu Grada Zadar, zato govorim da vam trenutno ne mogu reći.
- **Mario Svaguša:** Ovako, gospođo, ja se u potpunosti slažem s vama, međutim mi ne možemo i nismo u mogućnosti ni mi, a ni vi mijenjati propise i zakone. Suosjećam s vama i sa tom vašom djedovinom, kako vi to već nazivate, očevinom, međutim Prostorni planovi ove kategorije, pogotovo Prostorni plan Grada Zadra, nije mogao uzimati, pazite, kako bi to izgledalo da kad se radi Prostorni plan, kad se određuju zone, koje kakve gradnje i ovo- ono da se animiraju svi ljudi ponaosob, da se obavijesti sve građane posebno, to bi bio cijeli grad, to bi bilo nemoguće, a da ne govorim, recimo UPU, ali i ja se isto slažem da bi možda kod manjih planova bilo logično, ali danas u doba informatike, to bi bilo glupo da se svaka osoba obavještava ponaosob. Prvo to je nemoguća misija, a drugo, posotje mehanizmi, znači Vi na stranicama Grada Zadra, znači informativnim, ne radimo mi ništa tajno, sve je javno. Ovo je sve rađeno na način propisan zakonom gdje je javnost maksimalno uključena. Znači vi niste tu izostavljeni, ni namjerno ni nenamjerno, a ovo što kaže kolega Segarić, vi ste danas došli postavljati pitanja koja ste trebali postavljati davno, davno prije na nekim drugim raspravama, nekih drugih planova, i tako dalje. Znači jednostavno, nemojte se ljutiti, ali vaša pitanja u ovom trenutku i na ovom mjestu nemaju, ja opet ponavljam da s vama suosjećam jer ružno je kad neka cesta prođe preko parcele, ali tu postoje rješenja, možete ostaviti status quo, takav kakav je, vi niste obavezni zakonski prodati Gradu, niti dati, što je kazao prije kolega ustupiti za naknadu i tako dalje. To može ostati vaša parcela od sada pa do vijeka, dok se zakon ne promijeni, a kad će se on promijeniti i kako, to nitko ne zna, prema tome, status quo vaše parcele, nitko vama neće proći cestom preko vaše parcele, ona ostaje vaša. Ako vi ne želite to će tako ostati, status quo. Znači vi ste ta osoba koja će zadržati status quo postojećeg stanja, Grad neće izgraditi cestu, naselje će biti takvo kako će biti, znači krnje, nerealizirano kompletno i tako dalje. Onda će se ponovno plan mijenjati i onda kada se bude Prostorni plan Grada Zadra mijenjao, znači temeljni plan, onda vi morate sa svojim primjedbama koje ste sada koje ste ovdje dali, znači na nivou Prostornog plana Grada Zadra.
- **Matko Segarić:** Oprostite, gospođa je dala primjedbu, dala je broj čestice, ne možemo u ovom trenutku sagledati i u ovom trenutku ne možemo riješiti. Možete doći do nas i pogledati kvalitetnije i vidjeti da li to što sada govorimo, s obzirom da je došlo do promjene katastra jer nije isti broj, dakle čestica se dijelila. Ne mogu vam 100% reći da ne možemo ništa, ali sigurno smo sve

zakonske procedure ispoštovali i ova u tijeku je zakonska procedura. Prema tome ovo što ste rekli sagledat ćemo, pa vam možemo onda odgovoriti. U ovom trenutku, momentalno ne možemo rješavati stvari.

- **Livija Bušljeta:** Dobro, zahvaljujem, ali možete li vratiti onu sliku u kojoj je bila zona izgradnje, mislim da sam sekundarno usjela vidjeti, njihova čestica i moja, da nije u zoni izgradnje, znači već su je eliminirali u potpunosti, možete li ono prije pokazati, plavo je bilo. Ona je sada 790 m<sup>2</sup>, ako padne na 350, naravno da to više nije ono što je bilo.
- **Matko Segarić:** Sagledat ćemo, možda je odgovor ne, a možda nešto možemo, teško je ovako filigranski odgovoriti na brzinu, bolje je da pogledamo. Primili smo vašu primjedbu, ako ne, zapisano je ovako, možete pismeno predati, a možete i doći do nas pa ćemo pogledati. Ne mogu vam reći 100% ne, u svakom slučaju radimo sve prema zakonu. Možete ostaviti primjedbu, pa ćemo onda za stolom to rješavati uz papir, a ne ovako, teško je na ovom ekranu pogledati. Sagledat ćemo, vidjeti što možemo ili ne možemo napraviti.
- **Renato Petani:** Ja sam Renato Petani, moja obitelj je vlasnik parcele 2936 na Gornjem Biligu, odnosno majka je jedini vlasnik 1/1, nije bila upoznata, niti je znala, ona je sad već starija žena u 83. godini i nije znala. Tu su bile nerazvrstane ceste sve do kraja tih obiteljskih zgrada koje su tu napravljene. Sada na parceli nema ni puta, tu je jedan put koji tu parcelu sada siječe na pola i cijelom tom jugoistočnom stranom se pruža cesta po projektu i to nije toliko sporno ni cesta ni taj put koji siječe te dvije parcele. Iako ih razdvaja na dva dijela i ta trafostanica koja je tu stavljena, skupa s njom izgradivost tog terena koji je velik 3000 m<sup>2</sup>, ispod 1000 m<sup>2</sup> je neizgradivo jer ima tu i zelenu površinu i dakle 2/3 te parcele nije uopće izgradivo, a sada je najspornija ta trafostanica, međutim oni ne mogu tu ništa napraviti bez vaše suglasnosti. Bio sam i kod gospodina inženjera Šarića koji radi elektroprojekt, po njemu se ona može premjestiti, deložirati, dakle imate tu česticu 2910/1 koja je društveno vlasništvo i ja sam dao na protokol sam uputio prigovor, prijedlog i tamo je nacrtano, dakle to nije sporno to premještanje trafostanice s druge strane ceste, a ima i drugo rješenje. Dakle ako je sporno da se prebaci na 2910/2, može se spustiti niže dolje gdje imamo jedan tako kao rog čestice 2935, ima taj jedan dio dolje gdje se može staviti isto na našem dijelu terena, ne znam koliko vam je to vidljivo tu.
- **Matko Segarić:** Ovo što ste sada ispričali vrlo je filigranski, treba se sagledati. Vjerojatno ćete dati pisanu primjedbu i prigovor, a onda ćemo razmotriti da li je najprije u okviru ovih izmjena pokriveno, da li možemo to napraviti, a ako možemo onda ćemo vidjeti. Ne možemo vam, a niti projektant u ovom trenutku dati odgovor, ali zato ste ovdje da date tu primjedbu, pa ćemo sagledati.
- **Renato Petani:** Jesu li ti putevi, ceste, trafostanica neophodno potrebni baš da bude sve na jednoj parceli i da se tako isparcelira, usitni ta čestica na kojoj se onda ne može ništa. Tu trafostanicu nitko ne ljubi, a znam da su mnoge trafostanice koje su izgrađene su se prebacile, a bilo ih je moguće prebaciti, pa smatram da je sada dok je u fazi projekta, da se isto može nešto puno lakše napraviti. Postoje tu čestice koje su društveno vlasništvo, ne znam tu je ovaj streljački savez.
- **Matko Segarić:** Kad općenito govorimo o trafostanicama ili bilo čemu, mi to radimo sa uvjetima HEP-a i uz njihovu suglasnost. Dakle to je ta tema.
- **Mario Svaguša:** Dakle što se tiče tog vašeg zahtjeva, Vi ste potpuno u pravu. Ja sada ne mogu, prošlo je puno vremena otkad je to prvi put projektirano. Da ste vi 2013. godine reagirali na to, nitko nije išao s tim, naš kolega koji je suradnik, koji je radio na struji tu mrežu, sad nitko ne zna zašto je baš tu locirana. Znači elektra isto kao HEP je bio u čitavoj toj priči, znači on je isto onda mogao reagirati i mogli ste i vi i mi i svi. Mi sad ne možemo tu grafiku mijenjati zato što zakonski ne možemo mijenjati. Plan je takav kakav je, mi ovu javnu raspravu održavamo na temelju onih primjedbi koje su dane, a ne na temelju, da je prva kažem Vam ove sve primjedbe bi se možda i mogle korigirati i uzeti u obzir. Mi sad to jednostavno ne možemo i da hoćemo ne možemo. Ono što mi možemo u tekstualnom dijelu, to je da lokacija, mikrolokacija te trafostanice, isto kao i što su koridori tih cesta, oni jesu tu tako nacrtani, ali oni nisu, kako bih rekao 100% precizni. Znači mi ćemo tekstualnom dijelu plana dati mogućnost da se ona dislocira tu negdje u radiusu od par 100

m i automatski vi ćete, ali u grafici vi i dalje nećete moći graditi na tom mjestu gdje je trafostanica. Znači ona će se možda napraviti što vi kažete na društvenoj parceli, preko puta, ali će se onda ipak trebati doživjeti izmjenu i dopunu ovog plana. Možda dogodine, recimo Vi kao građani možete inzistirati da se izmjena i dopuna radi u tom smislu, to je vaše pravo. Prema Gradu idete da se izmjeni grafika toga plana u smislu, da se prilagodi stvarnom stanju, a to je izmještanje. Prema tome postoji rješenje, ali mi smo isto sada vezanih ruku da to sada i ovdje riješimo, ne možemo jednostavno. Vaš zahtjev je u redu. Vi primjedbu dajte, Vas ništa ne košta, pa će to biti za neke buduće izmjene i dopune plana. Mi ćemo koliko je moguće u tekstualnom dijelu to iskorigrirati da vam se tu ne gradi u ovoj fazi sada, nego da se gradi preko puta, a onda ćemo plan uskladiti sa izvedenim stanjem, tako da ne kočimo nikoga, ni Grad, ni Vas, ni nikoga.











- **Matko Segarić:** Primjedbu možete dati, a možete i napisati i razmotrit ćemo što možemo napraviti da se isfleksibilizira ako možemo, ako ne možemo, ja mislim da bi bilo dobro plan usvojiti, pa onda jer i tako se na nekoj parceli ne može graditi dok nema izgrađene ceste. Znači ovaj plan se osim ljudi koji su uz cestu i to postojeću cestu odgovarajuće širine sukladno veličini građevine koja se gradi. On se neće jednostavno i brzo napraviti jer preduvjet ovog plana će biti izgradnja odvodnje u Šubića Cezana koja je sada isprojektirana, ali koja još nije izgrađena. Ovaj plan se sa ozbiljnim zgradama visokogradnje trenutno nema gdje spojiti. Mi donosimo plan planski kao dugoročnu kategoriju, tako da ovaj plan će možda kao što nam se mnogi planovi događaju, svake godine se dogode neke izmjene. Tako da nije ovo baš ne znam sad mikrolokalitet kod vaše čestice, je li postoji prometnica i da li vi sad možete graditi zgradu te tipologije koja dođe na planu. Predlažem vam da ovo što ste sada rekli sagledamo, da pokušamo napraviti, a da plan ide. Ova trafostanica koja je nacrtana, to je jedna od lokaliteta za ovoliku količinu prostora koja se gradi. Sigurno će biti mogućnosti da se grade i druge trafostanice jer neće ona biti jedina trafostanica koja će se tu dogoditi, događat će se tu trafostanice i na privatnim zgradama i pored čestica. HEP, odnosno Elektra teži tome da trafostanice budu što bliže potrošačima. Ovo je u ovom trenutku jedna o fiksnih lokacija, a one će se sigurno događati i na drugim lokacijama. Tako da dok dođe do ovoga, ne bi Vam htio obećavati, sagledati ćemo mogućnosti što možemo ali ostavimo to kao primjedbu, u ovom trenutku ne možemo reći ni da, a ni ne.
- **Mario Svaguša:** Predmet ovoga plana je infrastruktura, bez prometnica nema gradnje nigdje, znači ako ne napravite preduvjet, osnovu, da se barem ove neke glavne prometnice provuku. Vaša parcela ne vrijedi ništa ako nema prometnica, ako Grad ne izgradi prometnicu. Kad se bude radila trafostanica napraviti će se projekt. Dakle kada se bude radio projekt Elektra će moći nju tu napraviti, kada se cesta bude gradila, ona će moći, ima tu elemenata. Da bi vašu parcelu očistili od trafostanice treba proći izmjena i dopuna plana. Moramo poštivati proceduru.
- **Matko Segarić:** Prihvatili smo kao primjedbu, pa ćemo vidjeti kako možemo obraditi. Ne znam da li ima još neka. Javna rasprava još traje, možete pisati, doći kod nas i u odjel i pogledati detaljnije, pa ćemo pogledati ako nešto možemo napraviti. Završavam ovu današnju javnu raspravu. Hvala svima koji su bili i pokušat ćemo nešto napraviti. Hvala.

  
  
**PROČELNIK**  
**Darko Kasap, dipl.ing.stroj.**





Ponovna Javna rasprava o prijedlogu Urbanističkog plana uređenja predio Gornji Bilig  
 11. lipnja 2019. u 10,00 sati – Velika vijećnica.

Red. br.	Ime i prezime	Tvrtka	e-mail adresa	Potpis
1.	Perpeto Petani			
2.	SUZANA YUSUP			
3.	SILVANA CERU			
4.	JADRANKA GRDOVIĆ			
5.	IVANA IVANOV			
6.	LIVIA BOŠYETA			
7.	MATEJ SVAJŠ PEBAIĆ			
8.	Marijeta Keleki Malović	GRAD ZADAR		
9.	DUPRAVKA IURPINA ČAKI	POIUS DOO		
10.	MARIO SUPUŠIĆ	ICORUS d.o.o.		
11.				
12.				
13.				
14.				
15.				
16.				
17.				
18.				
19.				
20.				
21.				
22.				
23.				
24.				
25.				

RED. BR.	PODNOŠITELJ	POD BROJ	SVRHA ZAHTJEVA	PRIMVAČENO	OBRAZLOŽENJE
<b>R.BR.</b>	<b>MIN I JPT</b>				
<b>1</b>	MINISTARSTVO UNUTARNJIH POSLOVA RAVNATELJSTVO CIVILNE ZAŠTITE PODRUČNI URED CIVILNE ZAŠTITE SPLIT SLUŽBA CIVILNE ZAŠTITE ZADAR ODJEL INSPEKCIJE	1.	Upisati uvjete za zaštitu od požara prema dopisu	da	
<b>2</b>	NAKOM Roberta Frangeša Mihanovića 9 10000 Zagreb	1.	Daju suglasnost na plan	da	
<b>3</b>	ŽUPANIJSKA LUČKA UPRAVA Liburnska obala 6 23000 Zadar	1.	Nemaju posebnih zahtjeva, jer je Plan izvan lučkog područja Županijske lučke uprave Zadar	da	
<b>4</b>	T-com Sektor pristupnih mreža Odjel upravljanja elektroničkom komunikacijskom infrastrukturom Radnička cesta 21 10000 Zagreb	1.	Prijava na izmicanje postojećih trasa TK kanalizacije van prometnica u buduće nogostupe	da	Zbog predviđene rekonstrukcije križanja Put Biliaga i ulice Hrvatskog Sabora potrebno je izmjestiti dio DTK kanalizacije koji se ne uklapa u novo prometno rješenje zbog promjene nivele ceste. Veći dio DTK kanalizacije koje je potrebno izmjestiti se nalazi izvan okvira ovog plana te se može udovoljiti zahtjevu T-coma da se postojeće instalacije unutar obuhvata ne izmijeste kako bi se izbjegli veliki troškovi
		2.	Novo smjernice	da, djelomično	Planom predviđene odredbe nisu u koliziji s novim smjernicama te zadovoljavaju većinu traženog. Dodane su samo smjernice koje kvalitetnije nadopunjuju postojeće odredbe u čl. 59. a to su: mogućnost malih prostornih odstupanja DTK kanalizacije u odnosu na grafički prikaz trasa radi lakšeg rješavanja pravno-imovinskih problema (dodano u čl. 59)
<b>5</b>	HRVATSKE ŠUME d.o.o. Ulica kneza Branimira 1 10 000 Zagreb	1.	Nemaju posebnih zahtjeva, jer je Plan izvan obuhvata površina kojima gospodare Hrvatske šume d.o.o. Zagreb, UŠP Split, Šumarija Zadar.	da	
<b>R.BR.</b>	<b>FIZIČKE I PRAVNE OSOBE</b>				
<b>6</b>	GRAD ZADAR UO za prostorno uređenje i graditeljstvo Narodni trg 1 23 000 Zadar	1.	U čl. 29 iza riječi "istih" dodati "uz iznimku za postojeće zatečene zgrade, unutar obuhvata ovog Plana, koje tipološki po namjeni odgovaraju zoni manje gustoće, a nalaze se u Planom utvrđenoj zoni grube gustoće ili namjene dozvoljena je rekonstrukcija u skladu s uvjetima Planom propisanih za zonu manje gustoće"	da	
		2.	Točku 5.2. Uvjeti gradnje telekomunikacijske mreže uskladiti s točkom 5.6. važećeg PPUG i u čl. 61 dodati rečenicu "Pri odabiru lokacija za antenske prihvate u blizini škola, dječjih vrtića, bolnica i sličnih ustanova, potrebno je poštovati sigurnosnu preventivnu udaljenost od 400 m."	da	

7	MARGARITA PFTANI	1.	Za k.č. 2936, k.o. Zadar protiv se izgradnji puta I TS preko predmetne čestice jer dio ostaje negradiv,	ne	<p>Primjedba nije predmet ponovne javne rasprave.</p> <p>Prema čl. 104., st. 3. nova mišljenja, prijedlozi i primjedbe na izmijenjen prijedlog prostornog plana mogu se podnositi samo u vezi s dijelovima prijedloga prostornog plana koji su u odnosu na prvi prijedlog izmijenjeni.</p> <p>Odredbom čl. 79. UPU omogućena je gradnja i drugih trafostanica prema uvjetima Plana za gradnju trafostanica, a što će ovisiti o fazama izgradnje unutar predmetnog obuhvata.</p>
8	LIVIJA BUŠLIETA	1.	Za k.č. 2776/2, k.o. Zadar protiv se izgradnji ceste, infrastrukture, zelene površine preko predmetne čestice jer ostaje bez pola česticestoga predlaže da se dio k.č.2776/2 k.o. Zadar prenamjeni iz Ss u Sm zonu.	ne	<p>Primjedba nije predmet ponovne javne rasprave.</p> <p>Prema čl. 104., st. 3. nova mišljenja, prijedlozi i primjedbe na izmijenjen prijedlog prostornog plana mogu se podnositi samo u vezi s dijelovima prijedloga prostornog plana koji su u odnosu na prvi prijedlog izmijenjeni.</p> <p>Namjena površina određena je prostornim planom višeg reda stoga UPU mora biti u skladu s prostornim planom višeg reda te prenamjena prostora iz Ss u Sm nije moguća .</p>



društvo s ograničenom odgovornošću

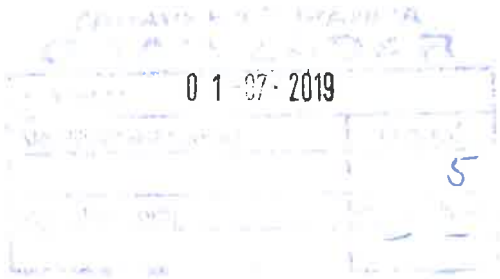
10000 Zagreb, Ulica kneza Branimira 1

Uprava: Krunoslav Jakupčić, dipl.ing.šum. – predsjednik; Ante Sablijić, dipl.ing.šum. – član; mr.sc. Igor Fazekaš - član • MB 3631133 • OIB 69693144506 • Trgovački sud u Zagrebu (MBS 080251008) • Temeljni kapital 1.171.670.000.00 kn, uplaćen u cijelosti • SWIFT: PBZGHR2X • IBAN: HR46 2340 0091 1001 0036 0 • Telefon: 01/4804 111 • Telefax: 01/4804 101 • pp 148. 10002 Zagreb • web: <http://www.hrsume.hr> • e-mail: [direkcija@hrsume.hr](mailto:direkcija@hrsume.hr)

KI: ST-06-10-759

Ur.broj.15-00-06/03-19-05

Split, 27. lipnja 2019.god.



**REPUBLIKA HRVATSKA  
ZADARSKA ŽUPANIJA  
GRAD ZADAR**

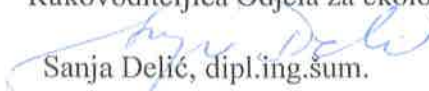
**Upravni odjel za prostorno uređenje  
i graditeljstvo**

**Predmet: Urbanistički plan uređenja predio „Gornji Bilig“- očitovanje, dostavlja se**


Temeljem Vašeg dopisa od 20. svibnja 2019. god. (Klasa:350-01/09-01/197; Ur.broj:2198/01-5/5-19-28) u kojem nas tražite mišljenje na prijedlog Urbanističkog plana uređenja predjela „Gornji Bilig“ u Ponovnoj Javnoj raspravi, a temeljem dostupne dokumentacije na web stranicama Grada i dokumentaciju kojom raspolažu Hrvatske šume d.o.o. Zagreb, UŠP Split, Šumarija Zadar, utvrdili smo da obuhvat Plana ne zadire u površine kojima gospodare Hrvatske šume d.o.o. Zagreb, UŠP Split, Šumarija Zadar, te time nemamo ni zahtjeva.

S poštovanjem,

Rukovoditeljica Odjela za ekologiju:

  
Sanja Delić, dipl.ing.šum.

Voditelj UŠP Split:

  
Ivan Melvan, dipl.ing.šum.

Na znanje: Šumarija Zadar



REPUBLIKA HRVATSKA  
MINISTARSTVO UNUTARNJIH POSLOVA  
RAVNATELJSTVO CIVILNE ZAŠTITE  
PODRUČNI URED CIVILNE ZAŠTITE SPLIT  
SLUŽBA CIVILNE ZAŠTITE ZADAR  
ODJEL INSPEKCIJE

ZADARSKA ŽUPANIJA  
GRAD ZADAR

Šifra: 13-06-2019	Ured
Klasifikacija: 61/101	5
Urednik: [ ]	Titul: [ ]
[ ]	[ ]

Broj: 511-18-06-3258/2-19 DŽ  
Zadar, 07. lipnja 2019. godine

Ministarstvo unutarnjih poslova, Ravnateljstvo civilne zaštite, Područni ured civilne zaštite Split, Služba civilne zaštite Zadar, Odjel inspekcije, po zahtjevu Upravnog odjela za prostorno uređenje i graditeljstvo Grada Zadra, na **prijedlog Urbanističkog plana uređenja predio „Gornji Bilig“** u postupku ponovne javne rasprave, na temelju članka 23. Zakona o zaštiti od požara ("Narodne novine" br: 92/10), a u svezi s člankom 101. Zakona o prostornom uređenju ("Narodne novine" br: 153/13), daje:

## MIŠLJENJE

da prijedlog Urbanističkog plana uređenja predio „Gornji Bilig“ nije izrađen u skladu s pozitivnim hrvatskim propisima, normama i pravilima tehničke prakse iz područja zaštite od požara, odnosno po očitovanjima koje naše tijelo daje na prijedloge urbanističkih planova uređenja. Uvidom u našu arhivu nije bilo moguće utvrditi da smo ranije bili pozvani na sudjelovanje u ovom konkretnom predmetu, pa dajemo prijedlog da u plan treba inkorporirati sljedeće:

- U svrhu sprječavanja širenja požara na susjedne građevine, građevina mora biti udaljena od susjednih građevina najmanje 4 m ili manje, ako se dokaže, uzimajući u obzir požarno opterećenje, brzinu širenja požara, požarne karakteristike materijala građevine, veličinu otvora na vanjskim zidovima građevine i dr., da se požar neće prenijeti na susjedne građevine ili mora biti odvojena od susjednih građevina požarnim zidom vatrootpornosti najmanje 90 minuta, koji u slučaju da građevina ima krovnu konstrukciju (ne odnosi se na ravni krov vatrootpornosti najmanje 90 minuta) nadvisuje krov građevine najmanje 0,5 m ili završava dvostranom konzolom iste vatrootpornosti dužine najmanje 1 m ispod pokrova krovišta, koji mora biti od negorivog materijala na dužini konzole.
- Radi omogućavanja spašavanja osoba iz građevina i gašenja požara na građevinama i otvorenom prostoru, građevina mora imati vatrogasni pristup određen prema posebnom propisu, a prilikom gradnje ili rekonstrukcije vodoopskrbnih mreža, mora se, ukoliko ne postoji, predvidjeti unutarnja i vanjska hidrantska mreža.
- Građevine moraju biti projektirane i izgrađene tako da ispunjavaju bitne zahtjeve iz područja zaštite od požara utvrđene Zakonom o zaštiti od požara ("Narodne novine" br. 92/10) i na temelju njega donesenih propisa, te uvjetima zaštite od požara utvrđenim posebnim zakonima i na temelju njih donesenih propisa.

- Ostale mjere zaštite od požara treba projektirati u skladu s važećim hrvatskim propisima i normama koji reguliraju ovu problematiku.

Temeljem članka 8. Zakona o upravnim pristojbama ("Narodne novine" br: 115/16) stranka je oslobođena plaćanja upravne pristojbe.

S poštovanjem,

VODITELJ ODJELA

Igor Gulan, dipl.ing.



**Dostaviti:**

1. GRAD ZADAR  
Upravni odjel za prostorno uređenje i graditeljstvo  
23 000 Zadar, Narodni trg 1
2. Služba civilne zaštite Zadar, Odjel inspekcije, ovdje
3. Pismohrana, ovdje



ŽIVJETI ZAJEDNO

Hrvatski Telekom d.d.  
Sektor pristupnih mreža  
Odjel upravljanja elektroničkom komunikacijskom infrastrukturom  
Radnička cesta 21, HR - 10110 Zagreb  
Telefon: +385 1 4917202  
Telefaks: +385 1 4917 118

GRAD ZADAR  
Upravni odjel za prostorno  
uređenje i graditeljstvo  
NARODNI TRG 1  
23000 Zadar

ZADARSKA ŽUPANIJA  
GRAD ZADAR

Primljeno:	10.06.2019.
Klasifikacija:	
Uredništvo:	

Oznaka T43 51203134-19  
Kontakt Mirko Domitrović  
Telefon 01-4918663  
Datum 05. 06. 2019.

Nastavio na Klasa 350-01/09-01/197 Urbroj 2198/01-5/5-19-28 Urbanistički plan uređenja predio „Gornji Bilig“ u Zadru

Poštovani

Na osnovu dopisa prema traženim informacijama dostavljamo položaj postojeće infrastrukture, opće napomene i smjernice za potrebe razvoja elektroničke komunikacijske infrastrukture.

Prema prijedlogu plana ucrtane su u kartografskom prikazu „2. Prometna, ulična i komunalna infrastrukturna mreža –elektroenergetski sustav i telekomunikacije“ telekomunikacije koje se planiraju ukinuti.

Hrvatski Telekom nije suglasan sa planiranim napuštanjem korisničkih telekomunikacijskih vodova označenih na kartografskom prikazu.  
Sukladno obvezama iz zakona o elektroničkim komunikacijama i krivičnom zakonu Republike Hrvatske prekid TK vodova prouzrokovati će znatan poremećaj redovnom životu građana.

U sklopu urbanističkog plana predlažemo da se u cilju razvoja širokopojasnih usluga i pružanja osnovnih komunikacijskih potreba osiguraju dostatni kapaciteti za planirane nove sadržaje i objekte.  
U definiranom području planirati uvjete za razvoj komunikacijske infrastrukture te njihov razmještaj u prostoru, sukladno savjetima o integriranoj infrastrukturi te smanjenju troškova izgradnje infrastrukture.

Predlažemo da se u sklopu planiranih novih dionica prometnica planira koridor kabelaške kanalizacije sa povezivanjem na postojeću EKI za međumjesno povezivanje i povezivanje građevnih zona.

Hrvatski Telekom d.d.  
Radnička cesta 21, 10000 Zagreb  
Telefon: +385 1 491-1000 | faks: +385 1 491-1011 | Internet: www.t.ht.hr, www.hrvatskitelekom.hr  
Poslovna banka: Zagrebačka banka d.d. Zagreb | IBAN: HR24 2360 0001 1013 1087 5 | SWIFT-BIC: ZABHR2X  
Nadzorni odbor: J. R. Talbot - predsjednik  
Uprava: K. Nempis - predsjednik, D. Daub, I. Bartulović, B. Drilo, N. Rapaić, S. Kramar  
Registar trgovačkih društava: Trgovački sud u Zagrebu, MBS: 080266256 | OIB: 81793146560 | PDV identifikacijski broj: HR 81793146560  
Temeljni kapital: 10.244.977.390,00 kuna | Ukupan broj dionica: 81.670.064 dionica bez nominalnog iznosa

U nastavku dostavljamo opće napomene i smjernice koje savjetujemo da se koriste prilikom izrade planova za razvoj širokopojasnog interneta na području obuhvata.

### Elektronička komunikacijska infrastruktura pokretnih mreža

Predlažemo usklađivanje prostorno-planske dokumentacije s Uredbom Vlade Republike Hrvatske o mjerilima razvoja elektroničke komunikacijske infrastrukture i druge povezane opreme, NN br. 131/2012 i Uredbom Vlade Republike Hrvatske o izmjenama uredbe o mjerilima razvoja elektroničke komunikacijske infrastrukture i druge povezane opreme, NN br. 92/2015 te svim aktualnim izmjenama;

Predlažemo korištenje terminologije kako je predviđeno u čl. 2. (Pojmovi) Zakona o elektroničkim komunikacijama (ZEKOM);

Potrebno je jasno i nedvojbeno razlikovati elektroničku komunikacijsku opremu koja se postavlja na postojećim građevinama (antenski prihvat) od elektroničke komunikacijske opreme koja se postavlja na samostojećim antenskim stupovima.

Predlažemo da cjeloviti tekst provedbenih odredbi pokretnih mreža glasi:

*Elektronička komunikacijska infrastruktura (EKI) i povezana oprema prema načinu postavljanja, dijeli se na elektroničku komunikacijsku infrastrukturu i povezanu opremu na postojećim građevinama (antenski prihvat), i elektroničku komunikacijsku infrastrukturu i povezanu opremu na samostojećim antenskim stupovima.*

*Za izradu grafičkog prikaza samostojećih antenskih stupova koriste se podaci iz Dodatka 2. „Objedinjeni plan razvoja pokretne komunikacijske infrastrukture“ Uredbe Vlade Republike Hrvatske o izmjenama uredbe o mjerilima razvoja elektroničke komunikacijske infrastrukture i druge povezane opreme, NN br. 92/2015.*

*U grafičkom prikazu određena su područja planiranih zona elektroničke komunikacijske infrastrukture za smještaj samostojećih antenskih stupova u radijusu od 1000 m do 3000 m, kao i položaji aktivnih lokacija, koje predstavljaju EKI zone radijusa 100 m.*

*Unutar zone elektroničke komunikacijske infrastrukture uvjetuje se gradnja samostojećeg antenskog stupa takvih karakteristika da može prihvatiti više operatora.*

*Iznimno, ukoliko lokacijski uvjeti ne dozvoljavaju izgradnju jednog stupa koji ima takve karakteristike da može primiti sve zainteresirane operatore (visina i sl.) dozvoljava se izgradnja nekoliko nižih stupova koji na zadovoljavajući način mogu pokriti planirano područje signalom.*

*Ukoliko je unutar zone planirane elektroničke komunikacijske infrastrukture već izgrađen samostojeći antenski stup/stupovi, tada je moguće planirati izgradnju dodatnog stupa za ostale operatore/operatora.*

*Dopušteno je postavljanje elektroničke komunikacijske infrastrukture i povezane opreme na postojećim građevinama (antenski prihvat) u skladu s posebnim uvjetima tijela i/ili osoba određenim posebnim propisima koji propisuju posebne uvjete gradnje.*

*Antenski prihvat, koji se postavlja na postojeće građevine, ne planiraju se u dokumentima prostornog uređenja.*

Hrvatski Telekom d.d.

Radnička cesta 21, 10000 Zagreb

Telefon: +385 1 491-1000 | faks: +385 1 491-1011 | Internet: www.t.ht.hr, www.hrvatskitelekom.hr

Poslovna banka: Zagrebačka banka d.d. Zagreb | IBAN: HR24 2360 0001 1013 1087 5 | SWIFT-BIC: ZABHR2X

Nadzorni odbor: J. R. Talbot - predsjednik

Uprava: K. Nempis - predsjednik, D. Daub, I. Bartulović, B. Drilo, N. Rapaić, S. Kramar

Registar trgovačkih društava: Trgovački sud u Zagrebu, MBS: 080266256 | OIB: 81793146560 | PDV identifikacijski broj: HR 81793146560

Temeljni kapital: 10.244.977.390,00 kuna | Ukupan broj dionica: 81.670.064 dionica bez nominalnog iznosa





## Linijska i točkasta infrastruktura fiksnih komunikacija

Opće napomene:

Uvažavanjem Strategije razvoja širokopojasnog pristupa internetu razvoj elektroničke komunikacijske infrastrukture proglašen je od interesa za Republiku Hrvatsku i jedan je od preduvjeta razvoja suvremenog gospodarstva.

Ciljevi razvoja elektroničke komunikacijske infrastrukture su :

- razvoj gospodarstva utemeljenog na znanju i inovacijama
- promicanje gospodarstva koje učinkovitije iskorištava resurse, koje je "zelenije" i konkurentnije
- održavanje gospodarstva s visokom stopom zaposlenosti koje donosi društvenu i teritorijalnu povezanost

U cilju međuregionalnog povezivanja unutar hrvatskog prostora, te učinkovito integriranje hrvatske telekomunikacijske mreže s europskim glavnim pravcima nužno je pojačavanje koridora elektroničke komunikacijske infrastrukture koji Hrvatsku povezuju na regionalnoj i međunarodnoj razini.

Elektronička komunikacijska infrastruktura mora zadovoljiti cjelokupni spektar komunikacijskih potreba modernog društva i održivog razvoja. Planiranim razvojem elektroničke komunikacijske infrastrukture na cjelovit i održiv način oblikuje se informacijsko društvo.

Sukladno potrebama za kvalitetan i human razvoj gradskih i ruralnih naselja znanje i informacije postaju strateški resurs transformacije u daljnjem razvoju ljudskih zajednica.

*Prostornim planom utvrditi koridore elektroničke komunikacijske infrastrukture na regionalnoj i međunarodnoj razini sukladno razvoju lokalnih i regionalnih prometnica.*

Primijeniti smjernice programa prostornog uređenja Republike Hrvatske kojima se preporuča istovremena izgradnja kabelaških mreža i cestovne i željezničke infrastrukture. Pojačavanje koridora elektroničke komunikacijske infrastrukture koji Hrvatsku povezuju (kabelaški) sa susjednim zemljama. Pojačavanje koridora elektroničke komunikacijske infrastrukture koji povezuju gradove i županije.

U definiranom području planirati uvjete za razvoj infrastrukture te njihov razmještaj u prostoru. Za sve nove poslovne, stambeno-poslovne i stambene zgrade predvidjeti izgradnju kabelaške kanalizacije do najbliže točke konekcije s postojećom, a sve prema Zakonu o elektroničkim komunikacijama i odgovarajućim Pravilnicima. Isto vrijedi i za sve poslovne, rekreacijske i urbane zone.

Omogućiti korištenje površina i pojaseva – koridora svih lokalnih, županijskih i državnih cesta za dogradnju i rekonstrukciju postojeće kabelaške kanalizacije i elektroničke komunikacijske mreže, kao i izgradnju nove.

Omogućiti korištenje površina i pojaseva – koridora postojeće kabelaške kanalizacije i elektroničke komunikacijske mreže za pojačavanje elektroničkih komunikacijskih kapaciteta u svrhu pružanja naprednih širokopojasnih usluga.

Hrvatski Telekom d.d.

Radnička cesta 21, 10000 Zagreb

Telefon: +385 1 491-1000 | faks: +385 1 491-1011 | Internet: www.t.ht.hr, www.hrvatskitelekom.hr

Poslovna banka: Zagrebačka banka d.d. Zagreb | IBAN: HR24 2360 0001 1013 1087 5 | SWIFT-BIC: ZABHR2X

Nadzorni odbor: J. R. Talbot - predsjednik

Uprava: K. Nempis - predsjednik, D. Daub, I. Bartulović, B. Drilo, N. Rapaić, S. Kramar

Registar trgovačkih društava: Trgovački sud u Zagrebu, MBS: 080266256 | OIB: 81793146560 | PDV identifikacijski broj: HR 81793146560

Temeljni kapital: 10.244.977.390,00 kuna | Ukupan broj dionica: 81.670.064 dionica bez nominalnog iznosa

*Pri planiranju i izgradnji cestovnih i željezničkih građevina potrebno je planirati polaganje cijevi za telekomunikacijske kablove te razmještaj antenske mreže novih telekomunikacijskih tehnologija.*

Osigurati razvoj širokopojasnog pristupa s ciljem revitalizacija ruralnih područja definiranjem sustava telekomunikacijskih veza pomoću koridora, trasa kroz građevinska područja naselja i površina za izdvojene namjene te kroz ostala područja šumskih i poljoprivrednih površina. Ruralnom stanovništvu treba osigurati suvremeni infrastrukturni standard.

*Za razvoj naselja, turističke ponude, uspostavljanje visokog stupnja kontrole zaštite, upravljanja i dr. od izuzetne važnosti poboljšati i obnoviti postojeću EKI, te predvidjeti izgradnju nove EKI na područjima na kojima se održavaju sportska natjecanja, društvene aktivnosti te na rubnim područjima PP u sklopu osiguravanja suvremenog infrastrukturnog standarda.*

### Smjernice

Ovim planskim smjernicama daju se prijedlozi za implementaciju koji će omogućiti rekonstrukciju i izgradnju kabelaške kanalizacije i elektroničke komunikacijske mreže, tj. bakrene mreže u xDSL tehnologiji ili svjetlovodne mreže u topologijama P2P i P2MP kao pouzdanog medija za implementaciju naprednih elektroničkih komunikacijskih usluga.

Telekomunikacije i informatika osnova su za željene promjene u urbanom i ruralnom prostoru pa njihov razvoj treba posebno podupirati.

Nužno je stvoriti preduvjete za razvoj i ulaganja u izgradnju nove infrastrukture, naročito svjetlovodnih pristupnih mreža, i na taj način omogućiti ultrabrzi pristup internetu (>100 Mbit/s) i daljnji razvoj telekomunikacijskog tržišta na području Županije/Općine/Grada. Glavni je cilj osiguravanje pametnog, održivog i uključivog rasta.

Javnu i komunalnu infrastrukturnu mrežu zone čine prometna i ulična mreža, mreža plinopskrbe, elektroopskrbe, vodoopskrbe i odvodnje otpadnih sanitarnih i oborinskih voda te elektronička komunikacijska infrastruktura i druga povezana oprema.

Prikazani smještaji planiranih građevina i uređaja (cjevovodi, kabeli, elektronička komunikacijska infrastruktura i druga povezana oprema, trafostanice i sl.) javne i komunalne infrastrukturne mreže u grafičkom dijelu Plana, usmjeravajućeg su značenja i dozvoljene su odgovarajuće prostorne prilagodbe koje bitno ne odstupaju od koncepcije rješenja.

Konačni smještaj i broj površinskih infrastrukturnih građevina (transformatorskih stanica, elektroničke komunikacijske infrastrukture i druge povezane opreme i sl.) utvrdit će se sukladno tehničkim i sigurnosnim zahtjevima za pojedinu građevinu, te potrebama potrošača, tako da broj i smještaj tih građevina prikazan u grafičkom dijelu Plana nije obvezatan.

Hrvatski Telekom d.d.

Radnička cesta 21, 10000 Zagreb

Telefon: +385 1 491-1000 | faks: +385 1 491-1011 | Internet: [www.t.ht.hr](http://www.t.ht.hr), [www.hrvatskitelekom.hr](http://www.hrvatskitelekom.hr)

Poslovna banka: Zagrebačka banka d.d. Zagreb | IBAN: HR24 2360 0001 1013 1087 5 | SWIFT-BIC: ZABAH2X

Nadzorni odbor: J. R. Talbot - predsjednik

Uprava: K. Nempis - predsjednik, D. Daub, I. Bartulović, B. Drilo, N. Rapaić, S. Kramar

Registar trgovačkih društava: Trgovački sud u Zagrebu, MBS: 080266256 | OIB: 81793146560 | PDV identifikacijski broj: HR 81793146560

Temeljni kapital: 10.244.977.390,00 kuna | Ukupan broj dionica: 81.670.064 dionica bez nominalnog iznosa

Glavnu trasu novo planirane KK treba usmjeriti na postojeću komutaciju, treba predvidjeti mogućnost za montažu komunikacijsko-distributivnih čvorova kabinetskog tipa, dimenzija 2x1x2 m za koju lokaciju je potreban EE priključak ali nije potrebno formirati zasebnu katastarsku parcelu. Potrebno predvidjeti mogućnost za realizaciju zračne distributivne Cu i FTTx mreže uz zajedničko korištenje postojećih EE stupova kao i ugradnju novih TK stupova.

U slučaju potrebe izgradnje magistralnih EKI kapaciteta za povezivanja susjednih područja, potrebno je omogućiti formiranje koridora za kapacitete koji nisu u funkciji samog područja iz obuhvata plana.

Omogućiti korištenje javnih površina za postavu javnih telefonskih govornica (JTG) u svim naseljima poštujući kriterije od minimalno 1 JTG na svakih 1.500 stanovnika unutar županije pri čemu prostorni razmještaj JTG mora u najvećoj mogućoj mjeri odgovarati prostornom razmještaju stanovništva na određenom zemljopisnom području. Također je potrebno omogućiti u svakom naselju preko 1.000 stanovnika postavu 1 JTG prilagođene za potrebe osoba s invaliditetom (osigurati nesmetan pristup JTG bez zapreka – stepenice, stupići i slične barijere). JTG smještaju se prvenstveno uz sadržaje društvenih djelatnosti i glavna prometna raskrižja u naseljima.

Uredbom o mjerilima razvoja elektroničke komunikacijske infrastrukture i druge povezane opreme (NN 139/2012), koju je Vlada Republike Hrvatske donijela na temelju članka 25. stavka 3. Zakona o elektroničkim komunikacijama, propisana su mjerila razvoja elektroničke komunikacijske infrastrukture i druge povezane opreme. Uredbom je utvrđeno da se gradnja elektroničke komunikacijske infrastrukture planira, u načelu, u koridoru ili trasi komunalne infrastrukture što obuhvaća usklađenje planiranih trasa elektroničke komunikacijske infrastrukture i druge povezane opreme s trasama komunalne infrastrukture u odnosu na smještaj u prostoru i rokove gradnje.

Jedinice lokalne i područne (regionalne) samouprave obvezne su uskladiti odredbe dokumenata prostornog uređenja iz svojeg djelokruga s odredbama predmetne Uredbe prigodom njihove prve izrade, ili prve izrade njihovih izmjena i/ili dopuna nakon stupanja na snagu ove Uredbe, a do usklađenja dokumenata prostornog uređenja s odredbama ove Uredbe, neposredno se primjenjuje ova Uredba.

#### Napomena

Potrebu proširenja i razradu elektroničke komunikacijske infrastrukture predvidjeti Urbanističkim planom uređenja za pojedine zone za koje će se taj plan izrađivati, ovisno o konkretnim namjenama unutar zone i sukladno tehničkim uvjetima za uređenje građevinskog zemljišta.

U područjima gdje je definirana Obveza izrade detaljnog plana uređenja s granicama obuhvata definirati koridore elektroničke komunikacijske infrastrukture koje povezuju navedena područja sa postojećom telekomunikacijskom infrastrukturom.

Hrvatski Telekom d.d.

Radnička cesta 21, 10000 Zagreb

Telefon: +385 1 491-1000 | faks: +385 1 491-1011 | Internet: www.t.ht.hr, www.hrvatskitelekom.hr

Poslovna banka: Zagrebačka banka d.d. Zagreb | IBAN: HR24 2360 0001 1013 1087 5 | SWIFT-BIC: ZABAHR2X

Nadzorni odbor: J. R. Talbot - predsjednik

Uprava: K. Nempis - predsjednik, D. Daub, I. Bartulović, B. Drilo, N. Rapaić, S. Kramar

Registar trgovačkih društava: Trgovački sud u Zagrebu, MBS: 080266256 | OIB: 81793146560 | PDV identifikacijski broj: HR 81793146560

Temeljni kapital: 10.244.977.390,00 kuna | Ukupan broj dionica: 81.670.064 dionica bez nominalnog iznosa

*Prilikom planiranja koridora na javnim i privatnim nekretninama utvrditi gdje se točno u prostoru koridor nalazi i kolika je njegova širina i duljina. Upisom koridora u katastar vodova (infrastrukture) određuju se svi uvjeti kojima mora udovoljiti buduća elektronička komunikacijska infrastruktura.*

"Provedbenim dokumentima prostornog uređenja potrebno planirati uporabu postojećeg slobodnog prostora u izgrađenoj kabelskoj kanalizaciji, primjenom tehnologije mikrocijevi namijenjenih za mikro-svjetlovodne kabele. Cijevi malog promjera i cijevi promjera od 50 mm predstavljaju uobičajeno rješenje pri gradnji kabelske kanalizacije. Mikrocijevi se polažu kao mikrocijevna struktura u rov pored cijevi malog promjera, ili umjesto njih, kao uobičajeno rješenje pri gradnji kabelske kanalizacije. Gradnja kabelske kanalizacije može se izvesti i tehnologijom minirovova i mikrorovova"

#### Zakonska regulativa:

- Zakon o prostornom uređenju
- Zakon o gradnji
- Pravilnik o jednostavnim građevinama i radovima
- Zakon o elektroničkim komunikacijama
- Uredba o mjerilima razvoja elektroničke komunikacijske infrastrukture i druge povezane opreme
- Pravilnik o tehničkim uvjetima gradnje i uporabe telekomunikacijske infrastrukture
- Pravilnik o načinu i uvjetima određivanja zone komunikacijske infrastrukture i povezane opreme, zaštitne zone i radijskog koridora, te obaveze investitora radova ili građevine
- Strategija razvoja širokopojasnog pristupa internetu
- Zakon o mjerama za smanjenje troškova postavljanja elektroničkih komunikacijskih mreža velikih brzina
- Pravilnik o svjetlovodnim distribucijskim mrežama
- Pravilnik o tehničkim uvjetima za kabelsku kanalizaciju
- Pravilnik o načinu i uvjetima pristupa i zajedničkog korištenja elektroničke komunikacijske infrastrukture i druge povezane opreme

S poštovanjem,

Hrvatski Telekom d.d.  
Sektor pristupnih mreža  
Nataša Malić, dipl. ing. elektrotehnike  
HRVATSKI TELEKOM D.D.  
Zagreb T4



# ŽUPANIJSKA LUČKA UPRAVA ZADAR

Liburnska obala 6, 23 000 Zadar, tel: 023/250-563, 023/250-565, fax: 023-250-564

[www.cpa-zadar.hr](http://www.cpa-zadar.hr), [info@cpa-zadar.hr](mailto:info@cpa-zadar.hr)

ZADARSKA ŽUPANIJA  
GRAD ZADAR

KLASA: 350-01/19-02/03  
URBROJ: 2198-01-87-19-2  
Zadar, 06. lipnja 2019. godine

Primljeno:	07-06-2019		
Klasifikacijska oznaka	Org. jed.		
	5		
Uredbeni broj	Prilog	Vrijed.	

REPUBLIKA HRVATSKA  
ZADARSKA ŽUPANIJA  
GRAD ZADAR  
UPRAVNI ODJEL ZA PROSTORNO UREĐENJE  
I GRADITELJSTVO  
NARODNI TRG 1  
23000 ZADAR

**PREDMET: PONOVA JAVNA RASPRAVA O PRIJEDLOGU URBANISTIČKOG PLANA  
UREĐENJA PREDIO „GORNJI BILIG“ U ZADRU  
-daje se**

Poštovani,

temeljem Vašeg dopisa kojeg smo zaprimili dana 24. svibnja 2019. godine (KLASA:350-01/09-01/197 URBROJ:2198/01-5/5-19-28). Pošto se navedeno područje, za koje se traži posebni uvjeti (temeljem članka 90. Zakona o prostornom uređenju) nalazi izvan lučkog područja Županijske lučke uprave Zadar, nema posebnih zahtjeva na navedeni projekt.

S poštovanjem,

Pomoćnik ravnatelja:  
Vedran Žilić dipl. oec.





ZADARSKA ŽUPANIJA  
GRAD ZADAR

Primljeno	03-03-2019		
Klasifikacijska oznaka	350-01/19-01/197	Gr.	5
Uredbeni broj		Prilozi	

KLASA: 350-05/19-01/187  
URBROJ: 376-05-3-19-2  
Zagreb, 27. svibnja 2019.

Republika Hrvatska  
Zadarska županija  
Grad Zadar  
Upravni odjel za prostorno uređenje i graditeljstvo  
Narodni trg 1  
23000 Zadar

**Predmet:** Grad Zadar  
UPU PREDIO „GORNJI BILIG”  
- mišljenje u tijeku ponovne javne rasprave

Veza: Vaš dopis KLASA: 350-01/09-01/197, URBROJ: 2198/01-5/5-19-28 od 20. svibnja 2019.

Poštovani,

Hrvatska regulatorna agencija za mrežne djelatnosti (dalje: HAKOM) zaprimila je vaš dopis kojim tražite da na osnovu članka 101. Zakona o prostornom uređenju (NN br. 153/13) i članka 25. stavka 2. i 3. Zakona o elektroničkim komunikacijama (NN br. 73/08, 90/11, 133/12, 80/13, 71/14 i 72/17) izda mišljenje na prijedlog UPU PREDIO „GORNJI BILIG” za ponovnu javnu raspravu.

Uvidom u dostavljeni prijedlog UPU PREDIO „GORNJI BILIG” za ponovnu javnu raspravu **potvrđujemo** da na prijedlog nemamo primjedbi.

S poštovanjem,

HRVATSKA REGULATORNA AGENCIJA  
ZA MREŽNE DJELATNOSTI

Roberta Frangeša Mihanovića  
4 ZAGREB

RAVNATELJ

od. *Tuškan*  
mr.sc. *Miran Gosta*

Dostaviti:

1. Naslovu preporučeno

RF 249103235 Zg



# PONOVNI JAVNI UVID

U PRIJEDLOG

URBANISTIČKOG PLANA UREĐENJA PREDIO GORNJI  
BILIG U ZADRU

KNJIGA PRIMJEDBI

(Prijedlozi i primjedbe koje nisu čitko napisani i potpisani imenom i prezimenom uz adresu podnositelja, neće se uzeti u obzir u pripremi izvješća o javnoj raspravi)



Primjedba

Na kraju članka 29., zadnjoj rečenici iza riječi „istih“, dodati :“uz iznimku za postojeće zatečene zgrade, unutar obuhvata ovog Plana, koje tipološki po namjeni odgovaraju zoni manje gustoće, a nalaze se u Planom utvrđenoj zoni druge gustoće ili namjene dozvoljena je rekonstrukcija u skladu s uvjetima Plana propisanim za zonu manje gustoće.

Gore navedeno je u skladu s člankom 152. Prostornog plana uređenja Grada Zadra („Glasnik Grada Zadra“, broj 4/04, 3/08, 4/08, 10/08, 16/11, 2/16 i 13/16 – dopuna).

Točku 5.2. Uvjeti gradnje telekomunikacijske mreže uskladiti s točkom 5.6. Telekomunikacijski promet Prostornog plana uređenja Grada Zadra („Glasnik Grada Zadra“, broj 4/04, 3/08, 4/08, 10/08, 16/11, 2/16 i 13/16 – dopuna) te u članku 61. dodati rečenicu:

„Pri odabiru lokacija za antenske prihvate u blizini škola, dječjih vrtića, bolnica i sličnih ustanova, potrebno je poštivati sigurnosnu preventivnu udaljenost od 400 m.“

Str. 25 prazna?

Grad Zadar, UO za prostorno uređenje i graditeljstvo

ZK:

*Martina Perić*





ZADARSKA ŽUPANIJA  
GRAD ZADAR

Primljeno:	24-06-2019		
Klasifikacijska oznaka		Org. jed.	
350-01/19-01/92			5
Urudžbeni broj		Prilog	Vrijed.
15-19-1		-	→

LIVIJA BUŠLJETA

GRAD ZADAR  
UPRAVNI ODJEL ZA PROSTORNO  
UREĐENJE I GRADITELJSTVO  
NARODNI TRG 1  
23 000 ZADAR

**PREDMET: PRIGOVOR NA PROSTORNI PLAN GORNJI BILIG**  
*- dostavlja se*

Poštovani,

povodom javne rasprave o Prostornom planu „Gornji Bilig“ ovim putem želim se obratiti zbog nezadovoljstva u svezi tim Planom.

Naime, Prostornim Planom izrađen 2011. godine nisam bila upoznata, kao ni moji prethodni vlasnici zemljišta (moj otac). Želim reći da slab ili takoreći **nikakav** odziv vlasnika zemljišta 2011. godine kao i 2019. godine govori o neupućenosti u svezi Planova koja se godinama planiraju.

Ja, Livija Bušljeta 2018. godine postala sam vlasnikom dijela zemljišta 2776/2 na kojem dijelu je planirana izgradnja ceste, infrastrukture, zelene površine,.. itd. i jednostavno rečeno ostajem bez cc 50 % terena po Vašem Planu.

Ukoliko Vaš „Prostorni Plan“ u konačnici ne bude moguće mijenjati te time smanjiti zelenu površinu, zahtijevam da se taj dio 2776/2 prenamijeni iz zone SS u zonu SM.

U nadi povoljnog rješenja i razumijevanja unaprijed zahvaljujem.

S poštovanjem,



ZD00527741

Livija Bušljeta

MARGARITA PETANI



ZD00527048

ZADARSKA ŽUPANIJA  
**GRAD ZADAR**

Ime: 07-06-2019

Klasifikacijska oznaka	Org. jed.	
50-01/19-01/85	5	
Uredbeni broj	Prilog	Vrijed.
15-19-1	2	-

GRAD ZADAR  
Upravni odjel za prostorno uređenje  
i graditeljstvo  
Narodni trg 1, 23000 ZADAR

## PRIMJEDBA

Vlasnica sam kat. čestice zemlje broj 2936 površine 2299m<sup>2</sup> katastarska općina Zadar predio " GORNJI BILIG " u Zadru.

Predloženim planom, navedenu česticu na dva djela razdvaja put koji se spaja na jugoistočnoj strani s cestom koja je položena duž cijele bočne strane iste čestice.

Na sjeveroistočnom djelu predloženim planom nastale polovice čestice predlaže se izgradnja trafostanice TS GORNJI BILIG.

Predloženim planom izgradnje, puta, ceste i trafostanice 2/3 površine čestice 2936, postaje neizgradivo a preostala 1/3 je podijeljena na dva djela. Stoga, s opravdanim razlogom podnosim primjedbu na prijedlog urbanističkog plana uređenja predio " GORNJI BILIG " i predlažem izmjenu plana u tom djelu.

S poštovanjem,

Zadar, 6. lipanj 2019. godine

Margarita Petani







REPUBLIKA HRVATSKA  
ZADARSKA ŽUPANIJA



GRAD ZADAR  
Upravni odjel za prostorno uređenje  
i graditeljstvo

Klasa: 350-01/09-01/197  
Urbroj: 2198/01-5/5-19-28  
Zadar, 20. svibanj 2019. godine

PREDMET: Ponovna javna rasprava o prijedlogu

**Urbanističkog plana uređenja predio „Gornji Bilig“ u Zadru**  
- objava -

“Temeljem članka 188. Zakona o prostornom uređenju (153/2013, 65/2017, 114/2018, 39/2019), članka 87. Zakona o prostornom uređenju i gradnji (“Narodne novine”, broj 76/07, 38/09, 55/11, 90/11, 50/12 i 55/12) i Zaključka Gradonačelnika Grada Zadra, Klasa:350-01/09-01/197, Ur.broj: 2198/01-2-19-26 Upravni odjel za prostorno uređenje i graditeljstvo Grada Zadra, dostavlja posebnu obavijest o

**PONOVNOJ JAVNOJ RASPRAVI O PRIJEDLOGU  
URBANISTIČKOG PLANA UREĐENJA PREDIO „GORNJI BILIG“ U  
ZADRU**

Ponovni javni uvid u prijedlog UPU-a predio „Gornji Bilig“ organizira se u vremenu od 30. svibnja do 30. lipnja 2019. godine.

prizemlje zgrada Gradske uprave, Narodni trg 1, Zadar, svakog radnog dana od 9,00-14,00 sati,

Ponovno javno izlaganje održati će se 11. lipnja 2019. godine (utorak) u 10,00 sati u Velikoj vijećnici Grada Zadra, Narodni trg 1, Zadar.

Za vrijeme Ponovnog javnog uvida grafički i tekstualni dio Prijedloga UPU-a predio „Gornji Bilig“ biti će objavljen i na Internet stranici Grada Zadra ([www.grad-zadar.hr](http://www.grad-zadar.hr)).

Mišljenja prijedlozi i primjedbe na Prijedlog Plana mogu se davati cijelo vrijeme trajanja ponovljene javne rasprave **do zaključno 11. lipnja 2019. godine na način utvrđen odredbama čl. 90. Zakona o prostornom uređenju i gradnji i to:**

- postavljanjem pitanja tijekom javnog izlaganja o predloženim rješenjima, na koja usmeno odgovaraju osobe koje vode javno izlaganje
- upisivanjem prijedloga i primjedbi u Knjigu primjedbi
- davanjem prijedloga i primjedbe u zapisnik za vrijeme javnog izlaganja



- uputiti nositelju izrade pisane prijedloge i primjedbe neposredno u pisarnici Grada Zadra na adresi Narodni trg 1. Zadar ili poštom na adresu Grad Zadar Upravni odjel za prostorno uređenje i graditeljstvo, Narodni trg 1. 23000 Zadar.

**Novi prijedlozi i primjedbe tijekom ponovne javne rasprave mogu se podnositi samo u vezi s dijelovima prijedloga Plana koji su u odnosu na prvi prijedlog Plana izmjenjeni.**

Pisani prijedlozi i primjedbe koji nisu dostavljeni u roku ili nisu čitko napisani, bez imena i adrese podnositelja neće se uzeti u obzir u pripremi Izvješća o ponovnoj javnoj raspravi.

S poštovanjem,

PROČELNIK

**Darko Kasap, dipl.ing.stroj.**



**Dostaviti:**

1. ZADARSKA ŽUPANIJA, Zavod za prostorno uređenje, Braće Vranjanina 11, Zadar,
2. MO Bili Brig, predsjednik Marin Pijaca, Put Pudarice 32 J, Zadar,
3. HEP dd-Elektra Zadar, Kralja Dmitra Zvonimira 8, Zadar,
4. HAKOM – Hrvatska regulatorna agencija za mrežne djelatnosti, Roberta Frangeša Mihanovića 9, Zagreb,
5. B. NET HRVATSKA d.o.o., Vrtni put 1, 10000 Zagreb,
6. HRVATSKI TELEKOM d.d., Regija 2, Vinkovačka 19, 21000 Split,
7. METRONET TELEKOMUNIKACIJE d.d., Ulica grada Vukovara 269 d, 10000 Zagreb,
8. OT-OPTIMA TELEKOM d.d., Regija jug, Trg Hrvatske bratske zajednice 8/II, 21000 Split,
9. Odvodnja doo Zadar, Hrvatskog sabora bb, Zadar,
10. Vodovod doo Zadar, Špire Brusine 17, Zadar,
11. Hrvatske šume – Uprava šuma podružnica Split, Kralja Zvonimira 35, Split
12. Županijska lučka uprava, Liburnska obala 6/5, Zadar,
13. Hrvatske vode VGO Split, Vukovarska 35, Split
14. MUP PU Zadarska, Odjel zaštite od požara i civilne zaštite, Andrije Hebranga bb, Zadar,
15. MUP PU Zadarska, Odjel prometa, Andrije Hebranga bb, Zadar,
16. Državna uprava za zaštitu i spašavanje PU Zadar, Andrije Hebranga 11c, Zadar,
17. Čistoća doo, Stjepana Radića 33, Zadar,
18. Nasadi doo, Perivoj Vladimira Nazora 1, Zadar,
19. Liburnija d.o.o., Ante Starčevića 1, Zadar,
20. Uprava za zaštitu kulturne baštine, Konzervatorski odjel u Zadru, I. Smiljanića 3, Zadar,
21. Grad Zadar, UO za komunalne djelatnosti, Narodni trg 1,
22. UO za prostorno uređenje i graditeljstvo, Pod bedemom 1a, Zadar,
23. EVN Croatia plin d.o.o., Garićgradska 18, Zagreb,
24. Hrvatske ceste, Tehnička ispostava Zadar, Nikole Tesle 14b, Zadar,
25. KONUS d.o.o. Dobropoljana, Zrinsko Frankopanska 38a, Zadar.

Office of posting  
Prijemno postansko uređje: 23200

Date  
Datum: 23.05.2019

Addressee of the item  
Primatelj pošiljke: *elstoen d.o.o.*  
*Stepana Radica 33, 23000 Zadar*

Nature of the item/Vrsta pošiljke  
 Registered Letter / Priporučena pošiljka  
 Insured letter / Vrijednosna pošiljka  
 Postal parcel / Paketi  
 Amount / Iznos

N° of item / Br. pošiljke: **AR RF 39 438 301 8 HR**

Amount / Iznos

To be completed at a destination / Ispunjava se na odredištu  
 The item registered above has been duly  
 delivered / isporučeno je  
 paid / isplaćeno je  
 Date / Datum: 23.05.2019

Signature / Potpis: *[Signature]*

On postal service  
Poštanska služba

Stamp of the office returning the advice  
Oznaka 299 poštanskih uređja  
koji vrata otvaraju

Return to  
Vratiti

Name  
Ime i prezime ili naziv tvrtke  
*Grad Zadar, NO za postomirove usluge*

Street and N°  
Ulica i br.  
*Horodun kg 1*

Locality and country  
Mjesto i država  
*23 000 Zadar*

350-01/09-01/197  
2198/01-5/5-19-28 MEJ

Office of posting  
Prijemno postansko uređje: 23200

Date  
Datum: 23.05.2019

Addressee of the item  
Primatelj pošiljke: *Maria Pipica, Pot Radnice 32/1*  
*23000 Zadar (NO. B. G. Brij)*

Nature of the item/Vrsta pošiljke  
 Registered Letter / Priporučena pošiljka  
 Insured letter / Vrijednosna pošiljka  
 Postal parcel / Paketi  
 Amount / Iznos

N° of item / Br. pošiljke: **AR RF 39 438 297 5 HR**

Amount / Iznos

To be completed at a destination / Ispunjava se na odredištu  
 The item registered above has been duly  
 delivered / isporučeno je  
 paid / isplaćeno je  
 Date / Datum: 23. Maj 2019

Signature / Potpis: *[Signature]*

On postal service  
Poštanska služba

Stamp of the office returning the advice  
Oznaka 299 poštanskih uređja  
koji vrata otvaraju

Return to  
Vratiti

Name  
Ime i prezime ili naziv tvrtke  
*Grad Zadar, NO za postomirove usluge*

Street and N°  
Ulica i br.  
*Horodun kg 1*

Locality and country  
Mjesto i država  
*23 000 Zadar*

350-01/09-01/197  
2198/01-5/5-19-28 MEJ

Office of posting  
Prijemno postansko uređje: 23200

Date  
Datum: 23.05.2019

Addressee of the item  
Primatelj pošiljke: *HEP Elektra, Kraljica*  
*Dr. M. Tračković ulica 8, 23000 Zadar*

Nature of the item/Vrsta pošiljke  
 Registered Letter / Priporučena pošiljka  
 Insured letter / Vrijednosna pošiljka  
 Postal parcel / Paketi  
 Amount / Iznos

N° of item / Br. pošiljke: **AR RF 39 438 298 4 HR**

Amount / Iznos

To be completed at a destination / Ispunjava se na odredištu  
 The item registered above has been duly  
 delivered / isporučeno je  
 paid / isplaćeno je  
 Date / Datum: 23.05.2019

Signature / Potpis: *[Signature]*

On postal service  
Poštanska služba

Stamp of the office returning the advice  
Oznaka 299 poštanskih uređja  
koji vrata otvaraju

Return to  
Vratiti

Name  
Ime i prezime ili naziv tvrtke  
*Grad Zadar, NO za postomirove usluge*

Street and N°  
Ulica i br.  
*Horodun kg 1*

Locality and country  
Mjesto i država  
*23 000 Zadar*

350-01/09-01/197  
2198/01-5/5-19-28 MEJ

Office of posting  
Prijemni postanski uređaj 23 200 Date  
Datum 27.05.2019

Address of the item  
Prijemni pošiljka Liburnija d.o.o.  
Aut. Starčevića 1, 23060 Zadar

Nature of the item/Vrsta pošiljke  
 Registered Letter  
 Priporučena pošiljka  Insured letter  
 Vrijednosna pošiljka  
 Postal parcel  
 Paketi Amount  
 Iznos

N° of item  
Br. pošiljke AR RF 39 438 303 5 HR

Money order  
Uplatnica Amount  
Iznos

To be completed at a destination/Ispunjava se na odredištu  
 The item mentioned above has been duly  
 Gornji navedena pošiljka  
 delivered  
 uručena je  paid  
 isplaćena je 27.05.2019  
 Signature/  
 Potpis

AR

On postal service  
Poštanska služba  
Stamp of the office returning the advice  
Otvark. tipa poštanskog uređaja  
na vrata obavijest

Return to  
Vratiti

Name  
Ime i prezime ili naziv tvrtke  
Grad Zadar, NO za prostorno usklađivanje

Street and N°  
Ulica i br.  
Harodun trg 1

Locality and country  
Mjesto i država  
23 000 Zadar

To be filled in by the sender  
Ispunjava pošiljalac

350-01/09-01/197  
2198/01-5/5-15-28 NKJ

Office of posting  
Prijemni postanski uređaj 23 200 Date  
Datum 27.05.2019

Address of the item  
Prijemni pošiljka HUP PD zadarstak odjel  
prometa, A. Hebrauza bb, 23000 Zadar

Nature of the item/Vrsta pošiljke  
 Registered Letter  
 Priporučena pošiljka  Insured letter  
 Vrijednosna pošiljka  
 Postal parcel  
 Paketi Amount  
 Iznos

N° of item  
Br. pošiljke AR RF 39 438 295 3 HR

Money order  
Uplatnica Amount  
Iznos

To be completed at a destination/Ispunjava se na odredištu  
 The item mentioned above has been duly  
 Gornji navedena pošiljka  
 delivered  
 uručena je  paid  
 isplaćena je 27.05.2019  
 Signature/  
 Potpis

AR

On postal service  
Poštanska služba  
Stamp of the office returning the advice  
Otvark. tipa poštanskog uređaja  
na vrata obavijest

Return to  
Vratiti

Name  
Ime i prezime ili naziv tvrtke  
Grad Zadar, NO za prostorno usklađivanje

Street and N°  
Ulica i br.  
Harodun trg 1

Locality and country  
Mjesto i država  
23 000 Zadar

To be filled in by the sender  
Ispunjava pošiljalac

350-01/09-01/197  
2198/01-5/5-15-28 NKJ

Office of posting  
Prijemni postanski uređaj 23 200 Date  
Datum 27.05.2019

Address of the item  
Prijemni pošiljka Konzumatorstak odjel  
Zadar, J. Šubić Zrinskih 3, 23000 Zadar

Nature of the item/Vrsta pošiljke  
 Registered Letter  
 Priporučena pošiljka  Insured letter  
 Vrijednosna pošiljka  
 Postal parcel  
 Paketi Amount  
 Iznos

N° of item  
Br. pošiljke AR RF 39 438 304 9 HR

Money order  
Uplatnica Amount  
Iznos

To be completed at a destination/Ispunjava se na odredištu  
 The item mentioned above has been duly  
 Gornji navedena pošiljka  
 delivered  
 uručena je  paid  
 isplaćena je 27.05.2019  
 Signature/  
 Potpis

AR

On postal service  
Poštanska služba  
Stamp of the office returning the advice  
Otvark. tipa poštanskog uređaja  
na vrata obavijest

Return to  
Vratiti

Name  
Ime i prezime ili naziv tvrtke  
Grad Zadar, NO za prostorno usklađivanje

Street and N°  
Ulica i br.  
Harodun trg 1

Locality and country  
Mjesto i država  
23 000 Zadar

To be filled in by the sender  
Ispunjava pošiljalac

350-01/09-01/197  
2198/01-5/5-15-28 NKJ



Office of posting  
Prijemni postanski uređaj: 3200 Date  
Datum: 22.05.2019

Address of the item  
Prijemni pošiljka: Otvodnja d.o.o.,  
Hrvatskog sabora 66, 23000 Zadar

Nature of the item/Vrsta pošiljke  
 Registered letter  
 Insured letter  
 Postal parcel  
 Amount

N° of item  
No. predmeta: AR RF 39 438 289 6 HR

Amount  
Iznos: 20

To be completed at a destination/ispunjava se na odredištu  
 The item mentioned above has been duly delivered  
 Datum: 20

Signature  
Potpis: [Signature]

On postal service  
Poštanska služba

Stamp of the office returning the advice  
Otvor. žiga poštanskog uređaja  
pri vrati (obavezno)

Return to  
Vratiti:  
Name: Grad Zadar MO za prostorne usluge  
Street and N°  
Ulica i br.: Horodun trg 1  
Locality and country  
Mjesto i država: 23-000 Zadar

To be filled in by the sender  
Ispunjava se pošiljateljem

370-01/09-01/197  
2198/01-5/5-19-28 MKJ

Office of posting  
Prijemni postanski uređaj: 23100 Date  
Datum: 27.05.2019

Address of the item  
Prijemni pošiljka: Hrvatske ravnice - Uprava  
Sveučilišna knjižnica Split, Kralj  
Tomislava 35, 21000 Split

Nature of the item/Vrsta pošiljke  
 Registered letter  
 Insured letter  
 Postal parcel  
 Amount

N° of item  
No. predmeta: AR RF 39 438 291 9 HR

Amount  
Iznos: 20

To be completed at a destination/ispunjava se na odredištu  
 The item mentioned above has been duly delivered  
 Datum: 20

Signature  
Potpis: [Signature]

On postal service  
Poštanska služba

Stamp of the office returning the advice  
Otvor. žiga poštanskog uređaja  
pri vrati (obavezno)

Return to  
Vratiti:  
Name: Grad Zadar, MO za prostorne usluge  
Street and N°  
Ulica i br.: Horodun trg 1  
Locality and country  
Mjesto i država: 23 000 Zadar

To be filled in by the sender  
Ispunjava se pošiljateljem

370-01/09-01/197  
2198/01-5/5-19-28 MKJ

Office of posting  
Prijemni postanski uređaj: 23100 Date  
Datum: 23.05.2019

Address of the item  
Prijemni pošiljka: V.H. Croatia d.o.o.,  
Ul. Hrvatskog sabora 41,  
23 000 Zadar

Nature of the item/Vrsta pošiljke  
 Registered letter  
 Insured letter  
 Postal parcel  
 Amount

N° of item  
No. predmeta: AR RF 39 438 307 0 HR

Amount  
Iznos: 20

To be completed at a destination/ispunjava se na odredištu  
 The item mentioned above has been duly delivered  
 Datum: 20

Signature  
Potpis: [Signature]

On postal service  
Poštanska služba

Stamp of the office returning the advice  
Otvor. žiga poštanskog uređaja  
pri vrati (obavezno)

Return to  
Vratiti:  
Name: Grad Zadar MO za prostorne usluge  
Street and N°  
Ulica i br.: Horodun trg 1  
Locality and country  
Mjesto i država: 23 000 Zadar

To be filled in by the sender  
Ispunjava se pošiljateljem

370-01/09-01/197  
2198/01-5/5-19-28 MKJ

Office of posting  
Prijema poštanske stаницe: *B3200* Date: *23.05.19*

Address of the item  
Prijemna poštica: *Drtavača uprava za zaštitu i spašavanje PU Zadar, Adresa: Hribinog 11c Zadar*

Nature of the item/Vrsta pošiljke  
 Registered Letter / Pripremljena pošiljka  
 Insured letter / Vrijednosna pošiljka  
 Postal parcel / Paketić  
 Amount / Iznos

N° of item / Br. pošiljke: **AR RF 39 438 296 7 HR**

Money order / Uplatnica  
 Amount / Iznos

To be completed at a destination / Ispunjava se na odredištu  
 The item mentioned above has been duly  
 Care received / primljena  
 delivered / uručeno je  paid / isplaćeno je Date: *24.05.2019*  
 Signature / Potpis: *[Signature]*

AR

On postal service  
Poštanska služba

Stamp of the office returning the advice  
Otvark tipa poštanskog uređja  
kopirajte obavijest

Return to  
Vratiti

Name  
Ime i prezime ili naziv tvrtke: *Grad Zadar, NO za postorno uslugu*

Street and N°  
Ulica i br.: *Hribinog 11c*

Locality and country  
Mjesto i država: *23 000 Zadar*

To be filled in by the sender  
Ispunjava se pošiljateljem



*350-01/09-01/19 #*  
*2198/01-5/5-19-28 MKJ*

Om. za narudžbu: 80/2015 Hrvatska pošta

Office of posting  
Prijema poštanske stаницe: *B3200* Date: *23.05.19*

Address of the item  
Prijemna poštica: *Zupanijska kuća uprave, Hribinova obala 6/5, 23 000 Zadar*

Nature of the item/Vrsta pošiljke  
 Registered Letter / Pripremljena pošiljka  
 Insured letter / Vrijednosna pošiljka  
 Postal parcel / Paketić  
 Amount / Iznos

N° of item / Br. pošiljke: **AR RF 39 438 292 2 HR**

Money order / Uplatnica  
 Amount / Iznos

To be completed at a destination / Ispunjava se na odredištu  
 The item mentioned above has been duly  
 Care received / primljena  
 delivered / uručeno je  paid / isplaćeno je Date: *24.05.2019*  
 Signature / Potpis: *[Signature]*

AR

On postal service  
Poštanska služba

Stamp of the office returning the advice  
Otvark tipa poštanskog uređja  
kopirajte obavijest

Return to  
Vratiti

Name  
Ime i prezime ili naziv tvrtke: *Grad Zadar, NO za postorno uslugu*

Street and N°  
Ulica i br.: *Hribinog 11c*

Locality and country  
Mjesto i država: *23 000 Zadar*

To be filled in by the sender  
Ispunjava se pošiljateljem



*350-01/09-01/19 #*  
*2198/01-5/5-19-28 MKJ*

Om. za narudžbu: 80/2015 Hrvatska pošta

Office of posting  
Prijema poštanske stаницe: *B3200* Date: *23.05.19*

Address of the item  
Prijemna poštica: *KONUS d.o.o., Jirnska Frankopanska 38a, 23000 Zadar*

Nature of the item/Vrsta pošiljke  
 Registered Letter / Pripremljena pošiljka  
 Insured letter / Vrijednosna pošiljka  
 Postal parcel / Paketić  
 Amount / Iznos

N° of item / Br. pošiljke: **AR RF 39 438 306 6 HR**

Money order / Uplatnica  
 Amount / Iznos

To be completed at a destination / Ispunjava se na odredištu  
 The item mentioned above has been duly  
 Care received / primljena  
 delivered / uručeno je  paid / isplaćeno je Date: *24.05.2019*  
 Signature / Potpis: *[Signature]*

AR

On postal service  
Poštanska služba

Stamp of the office returning the advice  
Otvark tipa poštanskog uređja  
kopirajte obavijest

Return to  
Vratiti

Name  
Ime i prezime ili naziv tvrtke: *Grad Zadar, NO za postorno uslugu*

Street and N°  
Ulica i br.: *Hribinog 11c*

Locality and country  
Mjesto i država: *23 000 Zadar*

To be filled in by the sender  
Ispunjava se pošiljateljem



*350-01/09-01/19 #*  
*2198/01-5/5-19-28 MKJ*

Om. za narudžbu: 80/2015 Hrvatska pošta

Office of posting  
Prijemni postanski ured *Z3100* Date  
Datum *23.05.2019*

Address of the item  
Prijemni pošiljka *Hrvatske ceste, Tehnička  
ispostava Zadar, U. kole torle 15b,  
23 000 Zadar*

Nature of the item/Vrsta pošiljke  
 Registered Letter  
Prijemna pošiljka  
 Insured letter  
Vrijednija pošiljka  
 Postal parcel  
Poštomat  
 Amount  
Iznos

N° of item  
Br. pošiljke **AR RF 39 438 305 2 HR**

Money order  
Uplatnica  
 Amount  
Iznos

To be completed at a destination/ispunjava se na odredištu  
 The item mentioned above has been duly  
 Dobra isporučena pošiljka Date  
 Datum *20*  
 delivered  
isporučena je  
 paid  
isplaćena je

Signature/  
Potpis *23.05.2019 [Signature]*

On postal service  
Poštanska služba

Stamp of the office returning the advice  
Otvorite ovaj postanski uređaj  
pri vrati prijema

**AR**

Return to  
Vratiti

Name  
Ime i prezime ili naziv tvrtke  
*Grad Zadar, N.O. za prostorno uređenje*

Street and N°  
Ulica i br.  
*Horodiev trg*

Locality and country  
Mjesto i država  
*23 000 Zadar*

To be filled in by the sender  
ispunjava pošiljalac

*350-01/09-01/197  
2198/01-5/5-19-28 MKJ*

Office of posting  
Prijemni postanski ured *Z3100* Date  
Datum *23.05.2019*

Address of the item  
Prijemni pošiljka *MUP, PO Zadar, Ulica  
na čijem se početku i završava  
Andrije Hebranga b.b. 23000 Zadar*

Nature of the item/Vrsta pošiljke  
 Registered Letter  
Prijemna pošiljka  
 Insured letter  
Vrijednija pošiljka  
 Postal parcel  
Poštomat  
 Amount  
Iznos

N° of item  
Br. pošiljke **AR RF 39 438 294 0 HR**

Money order  
Uplatnica  
 Amount  
Iznos

To be completed at a destination/ispunjava se na odredištu  
 The item mentioned above has been duly  
 Dobra isporučena pošiljka Date  
 Datum *20*  
 delivered  
isporučena je  
 paid  
isplaćena je

Signature/  
Potpis *23-05-2019 [Signature]*

On postal service  
Poštanska služba

Stamp of the office returning the advice  
Otvorite ovaj postanski uređaj  
pri vrati prijema

**AR**

Return to  
Vratiti

Name  
Ime i prezime ili naziv tvrtke  
*Grad Zadar, N.O. za prostorno uređenje*

Street and N°  
Ulica i br.  
*Horodiev trg*

Locality and country  
Mjesto i država  
*23 000 Zadar*

To be filled in by the sender  
ispunjava pošiljalac

*350-01/09-01/197  
2198/01-5/5-19-28 MKJ*

Office of posting  
Prijemni postanski ured *Z3100* Date  
Datum *23.05.2019*

Address of the item  
Prijemni pošiljka *Vodovod d.o.o.,  
Jure Brušine 14, 23000 Zadar*

Nature of the item/Vrsta pošiljke  
 Registered Letter  
Prijemna pošiljka  
 Insured letter  
Vrijednija pošiljka  
 Postal parcel  
Poštomat  
 Amount  
Iznos

N° of item  
Br. pošiljke **AR RF 39 438 290 5 HR**

Money order  
Uplatnica  
 Amount  
Iznos

To be completed at a destination/ispunjava se na odredištu  
 The item mentioned above has been duly  
 Dobra isporučena pošiljka Date  
 Datum *20*  
 delivered  
isporučena je  
 paid  
isplaćena je

Signature/  
Potpis *23-05-2019 [Signature]*

On postal service  
Poštanska služba

Stamp of the office returning the advice  
Otvorite ovaj postanski uređaj  
pri vrati prijema

**AR**

Return to  
Vratiti

Name  
Ime i prezime ili naziv tvrtke  
*Grad Zadar, N.O. za prostorno uređenje*

Street and N°  
Ulica i br.  
*Horodiev trg*

Locality and country  
Mjesto i država  
*23 000 Zadar*

To be filled in by the sender  
ispunjava pošiljalac

*350-01/09-01/197  
2198/01-5/5-19-28 MKJ*

Office of posting Prijemna poštanska uređnja	23200	Date Datum	27.05.2019
Address of the item Prijemna poštica	Hrvatske vode V90 Split, Vukovarska 35, 21000 Split		
Nature of the item/Vrsta pošiljke			
<input type="checkbox"/> Registered Letter Poznatna poštica	<input type="checkbox"/> Insured letter Uvjerotvorena pošiljka		
<input type="checkbox"/> Postal parcel Pošta	<input type="checkbox"/> Amount Iznos		
N° of item Br. pošiljke	AR RF 39 438 293 6 HR		
<input type="checkbox"/> Money order Uputnica	<input type="checkbox"/> Amount Iznos		
To be completed at a destination/Ispunjava se na odredištu			
The item mentioned above has been duly delivered/uručeno je			
<input type="checkbox"/> delivered uručeno je	<input type="checkbox"/> paid isplaćeno je	Date Datum	27.05.2019
Signature Potpis		Split, Vukovarska 35 26-05-2019 E	

AR

On postal service  
Poštanska služba

Stamp of the office returning the advice  
Oznaka, koja poštarskim uređnjem  
ispisuje obavijest

Return to  
Vratiti

Name Ime i prezime ili naziv tvrtke	Grad Zadar, NO za prostorno uređenje		
Street and N° Ulica i br.	Harodun 43		
Locality and country Mjesto i država	23 000 Zadar		

To be filled in by the sender  
Ispunjava pošiljalac

350-01/09-01/197  
2198/01-5/5-19-28 MKJ

Čin. za narudžbu: 80/2015 Hrvatska pošta

Office of posting Prijemna poštanska uređnja	23200	Date Datum	27.05.2019
Address of the item Prijemna poštica	Hasadi d.o.o. Rijivoj, Vladimirova ulazak 1, 33000 Zadar		
Nature of the item/Vrsta pošiljke			
<input type="checkbox"/> Registered Letter Poznatna poštica	<input type="checkbox"/> Insured letter Uvjerotvorena pošiljka		
<input type="checkbox"/> Postal parcel Pošta	<input type="checkbox"/> Amount Iznos		
N° of item Br. pošiljke	AR RF 39 438 302 1 HR		
<input type="checkbox"/> Money order Uputnica	<input type="checkbox"/> Amount Iznos		
To be completed at a destination/Ispunjava se na odredištu			
The item mentioned above has been duly delivered/uručeno je			
<input type="checkbox"/> delivered uručeno je	<input type="checkbox"/> paid isplaćeno je	Date Datum	27.05.2019
Signature Potpis			

AR

On postal service  
Poštanska služba

Stamp of the office returning the advice  
Oznaka, koja poštarskim uređnjem  
ispisuje obavijest

Return to  
Vratiti

Name Ime i prezime ili naziv tvrtke	Grad Zadar, NO za prostorno uređenje		
Street and N° Ulica i br.	Harodun 43/1		
Locality and country Mjesto i država	23.000 Zadar		

To be filled in by the sender  
Ispunjava pošiljalac

350-01/09-01/197  
2198/01-5/5-19-28 MKJ

Čin. za narudžbu: 80/2015 Hrvatska pošta

Office of posting Prijemna poštanska uređnja	23200	Date Datum	27.05.2019
Address of the item Prijemna poštica	HAKOIT, Roberta Kruševska Mihanovića 9, 10000 Zagreb		
Nature of the item/Vrsta pošiljke			
<input type="checkbox"/> Registered Letter Poznatna poštica	<input type="checkbox"/> Insured letter Uvjerotvorena pošiljka		
<input type="checkbox"/> Postal parcel Pošta	<input type="checkbox"/> Amount Iznos		
N° of item Br. pošiljke	AR RF 39 438 299 8 HR		
<input type="checkbox"/> Money order Uputnica	<input type="checkbox"/> Amount Iznos		
To be completed at a destination/Ispunjava se na odredištu			
The item mentioned above has been duly delivered/uručeno je			
<input type="checkbox"/> delivered uručeno je	<input type="checkbox"/> paid isplaćeno je	Date Datum	27.05.2019
Signature Potpis		ANOM, ZAGREB 23-05-2019 MKJ	

AR

On postal service  
Poštanska služba

Stamp of the office returning the advice  
Oznaka, koja poštarskim uređnjem  
ispisuje obavijest

Return to  
Vratiti

Name Ime i prezime ili naziv tvrtke	Grad Zadar, NO za prostorno uređenje		
Street and N° Ulica i br.	Harodun 43/1		
Locality and country Mjesto i država	23.000 Zadar		

To be filled in by the sender  
Ispunjava pošiljalac

350-01/09-01/197  
2198/01-5/5-19-28 MKJ

The advice may be signed by the addressee or, if the regulations of the country of destination so provide, by another authorized person.

Office of posting / Prijava poštom: 23200  
Date / Datum: 27.05.2019

Address of the item / Adresa pošiljke: Hrvatski Telekom d.d., Brijuni 2, Vukovarska 19, 21000 Zadar

Nature of the item / Vrsta pošiljke:  
 Registered Letter / Registrovana pisma  
 Postal parcel / Poštanski paket  
 Insured letter / Osigurano pismo  
 Value Shipment / Vrijednosna pošiljka  
 Amount / Iznos

Nr. of item / Br. pošiljke: AR RF 39 438 287 9 HR

Money order / Uplatnica:  Amount / Iznos: Hrvatski Telekom d.d. Zagreb

Meets on a destination / Ispunjava se na odredištu:  
 The item mentioned above has been duly delivered / Dala navedena je ispravno dostavljena: 27-05-2019  
 delivered / uručeno je:  signed / potpisano: 27-05-2019

Signature / Potpis: [Signature]

On postal service / Poštanska služba

Stamp of the office returning the advice / Oznaka iza poštanske službe koju vrata obavija: [Stamp]

Return to / Vratiti:  
 Name / Ime: Grad Zadar, NO za poslovno rukovanje  
 Street and nr. / Ulica i br.: Karlovački trg 1  
 Locality and country / Mjesto i država: 23000 Zadar

The advice may be signed by the addressee or, if the regulations of the country of destination so provide, by another authorized person.  
 Ovu obavijest može potpisati primaoca ili, ako to propisi zemlje odredišta dopuštaju, druga ovlaštena osoba ili zastupnik odredišnog poštanskog urenda.

350-01/09-01/197  
 2192/01-5/5-19-28 MKJ

Office of posting / Prijava poštom: 23200  
Date / Datum: 23.05.2019

Address of the item / Adresa pošiljke: Metronet telekomunikacije d.o.o., Ulica grada Vukobran 269 d, 10000 Zagreb

Nature of the item / Vrsta pošiljke:  
 Registered Letter / Registrovana pisma  
 Postal parcel / Poštanski paket  
 Insured letter / Osigurano pismo  
 Value Shipment / Vrijednosna pošiljka  
 Amount / Iznos

Nr. of item / Br. pošiljke: AR RF 39 438 308 3 HR

Money order / Uplatnica:  Amount / Iznos: A1 Hrvatska d.o.o.

To be completed at a destination / Ispunjava se na odredištu:  
 The item mentioned above has been duly delivered / Dala navedena je ispravno dostavljena: RECEIVED  
 delivered / uručeno je:  signed / potpisano: 23-05-2019

Signature / Potpis: [Signature]

On postal service / Poštanska služba

Stamp of the office returning the advice / Oznaka iza poštanske službe koju vrata obavija: [Stamp]

Return to / Vratiti:  
 Name / Ime: Grad Zadar, NO za poslovno rukovanje  
 Street and nr. / Ulica i br.: Karlovački trg 1  
 Locality and country / Mjesto i država: 23000 Zadar

The advice may be signed by the addressee or, if the regulations of the country of destination so provide, by another authorized person.  
 Ovu obavijest može potpisati primaoca ili, ako to propisi zemlje odredišta dopuštaju, druga ovlaštena osoba.

350-01/09-01/197  
 2192/01-5/5-19-28 MKJ

Office of posting / Prijava poštom: 23200  
Date / Datum: 22.05.2019

Address of the item / Adresa pošiljke: Buref Hrvatska d.o.o., Vukov put 1, 10000 Zagreb

Nature of the item / Vrsta pošiljke:  
 Registered Letter / Registrovana pisma  
 Postal parcel / Poštanski paket  
 Insured letter / Osigurano pismo  
 Value Shipment / Vrijednosna pošiljka  
 Amount / Iznos

Nr. of item / Br. pošiljke: AR RF 39 438 300 4 HR

Money order / Uplatnica:  Amount / Iznos: A1 Hrvatska d.o.o.

To be completed at a destination / Ispunjava se na odredištu:  
 The item mentioned above has been duly delivered / Dala navedena je ispravno dostavljena: RECEIVED  
 delivered / uručeno je:  signed / potpisano: 23-05-2019

Signature / Potpis: [Signature]

On postal service / Poštanska služba

Stamp of the office returning the advice / Oznaka iza poštanske službe koju vrata obavija: [Stamp]

Return to / Vratiti:  
 Name / Ime: Grad Zadar, NO za poslovno rukovanje  
 Street and nr. / Ulica i br.: Karlovački trg 1  
 Locality and country / Mjesto i država: 23000 Zadar

The advice may be signed by the addressee or, if the regulations of the country of destination so provide, by another authorized person.

350-01/09-01/197  
 2192/01-5/5-19-28 MKJ

Hrvatska pošta  
Croatian Post

ADVICE of receipt of delivery of payment  
POVRATNICA — Obavijest o primljenom plaćanju

P-21/CN 07

Amount of payment: 23.700 HRK

Address of the sender: *OT, Optičaru telekom d.d.,  
Brijuni 2, 53 191, Brijuni, 53 191, 21000 Šibenik*

Signature of the sender: *[Signature]*

Amount of payment: 23.700 HRK

To be completed at a destination/odredište (if applicable):

Postmark: *[Postmark]*

Postage paid:  2.10

AR

AR

Return to  
ADRESA:

Address of the recipient: *Grad Šibenik 110 za poslovnu upotrebu*

City: *Šibenik*

Postcode: *53 100*

Country: *Šibenik*

AR

*350-01/09-01/191*  
*2100/01-53-10-20 MKJ*

© Hrvatska pošta

*Ne koristiti  
BO-SM*

Hrvatska pošta  
Croatian Post

ADVICE of receipt of delivery of payment  
POVRATNICA — Obavijest o primljenom plaćanju

P-21/CN 07

Amount of payment: 23.000 HRK

Address of the sender: *OT, Optičaru telekom d.d.,  
Brijuni 2, 53 191, Brijuni, 53 191, 21000 Šibenik*

Signature of the sender: *[Signature]*

Amount of payment: 23.000 HRK

To be completed at a destination/odredište (if applicable):

Postmark: *[Postmark]*

Postage paid:  2.10

AR

Return to  
ADRESA:

Address of the recipient: *Grad Šibenik 110 za  
poslovnu upotrebu*



City: *Šibenik*



Postcode: *53 100*

Country: *Šibenik*

*350-01/09-01/191*  
*2100/01-53-10-20 MKJ*

© Hrvatska pošta

NAZIV TVRTKE - USTANOVE			
N.O. za prostorno uređenje i graditeljstvo			
Klasa 350-01/09-01/197		DOSTAVNICA	
Broj urudžbenog zapisnika	Vrsta pošiljke i broj priloga	Kome se akt dostavlja - adresa	Datum primitka i potpis primatelja
2198/01-5/19-28	GRADJENIČKI PLAN ZA PROJEKAT	N.O. za komunalne djelatnosti; Narodni trg 1	22.05.2019. MKJ
Napomena:			
Potpis svjedoka ako primatelj ne može ili neće potpisati dostavnicu		Potpis dostavljača MKJ	
 Narodne novine d.d., Zagreb - (320) 020035 Oznaka za narudžbu: UT-II-6		 3 850157 003372	

NAZIV TVRTKE - USTANOVE			
N.O. za prostorno uređenje i graditeljstvo			
Klasa 350-01/09-01/197		DOSTAVNICA	
Broj urudžbenog zapisnika	Vrsta pošiljke i broj priloga	Kome se akt dostavlja - adresa	Datum primitka i potpis primatelja
2198/01-5/19-28	GRADJENIČKI PLAN ZA PROJEKAT	N.O. za prostorno uređenje i graditeljstvo, Pal. bedemskom tr.	22.05.19 MKJ
Napomena:			
Potpis svjedoka ako primatelj ne može ili neće potpisati dostavnicu		Potpis dostavljača	
 Narodne novine d.d., Zagreb - (320) 020035 Oznaka za narudžbu: UT-II-6		 3 850157 003372	

Hrvatska pošta Croatian Post Inc.		ADVISE of receipt/of delivery/of payment POVRATNICA - Obavijest o prijmu/uručenju/isplati		P-21/CN 07
Office of posting Prijemni postanski ured	23200	Date Dana	27.05.2019	On postal service Poštanska služba
Address of the item Prijemni poduzeće		Zadar, Stara Zupanja, Zavid 21		Stamp of the office retaining the advice Oznaka za postavljanje oznake na vrhu obavijesti
Nature of the item/Vrsta pošiljke		N.O. za prostorno uređenje i graditeljstvo, Broj: 23000 Zadar		
Registered letter Preporučena pošiljka	Insured letter Vrijednosna pošiljka	Return to Vratiti		Name Ime i prezime osobe kojoj se dostavlja
Postal parcel Paket	Amount Iznos	Grad Zadar, N.O. za prostorno uređenje		
Nr. of item No. pošiljke	Amount Iznos	Street and No. Ulica i br.		Locality and country Mjesto i država
Money order Uplatnica	Amount Iznos	23 000 Zadar		
To be completed at a destination / Ispunjava se na odredištu				
The item mentioned above has been duly Oznaka za primanje pošiljke		Date Datum		
Signature Potpis		RSKA ZL 350-01/09-01/197		
		2198/01-5/19-28		Om. za narudžbu: 002015 

U petak u Gradskoj knjižnici

## Dobrodošli u Pričograd!

Želja nam je bila da se ovom manifestacijom, namijenjenoj učenicima osnovnih škola potiče čitanje, pripovijedanje, usmeno izražavanje, ali i savladavanje straha od javnoga nastupa, doznajemo od Elze Nadarević Baričić

**ZADAR** » U organizaciji Osnovne škole Bartula Kašića i Gradske knjižnice Zadar u petak, 24. svibnja održat će se drugi po redu Festival pripovijedanja u Zadru.

U Zadru je prošle godine, podsjetimo, prvi put organiziran festival pripovijedanja pod nazivom Pričograd koji je okupio brojne zadarske osnove, a na ideju osnivanja festivala došlo su profesorica Meri Popović i učiteljica Elza Nadarević Baričić iz zadarske Osnovne škole Bartula Kašića.

Želja nam je bila da se ovom manifestacijom, namijenjenoj učenicima osnovnih škola potiče čitanje, pripovijedanje, usmeno izražavanje, ali i savladavanje straha od javnoga nastupa, doznajemo od Elze Nadarević Baričić koja dodaje da je lanjski interes za sudjelovanjem u Pričogradu nadmašio sva očekivanja.

Odušev škola bio je jako dobar, svi su htjeli doći u Pričograd, pa vjerujemo da ćemo i ove godine imati velik broj sudionika, kaže Elza Nadarević Baričić.

Inače, na Pričogradu će ovoga petka sudjelovati



Lanjski interes nadmašio sva očekivanja

učenci iz Zadarske županije, a bit će tamo i poseban gost iznenadjenja.

Za mjesto održavanja Festivala pripovijedanja odabrana je Gradska knjižnica jer je to, kažu organizatori, pravo mjesto gdje vila, čarobnjaci, vilenjaci, kraljevi i princeze na trenutak ožive i izadu iz bajki i gdje

svaka priča ima svoj smisao. Jer unatoč svim novim medijima, modernim tehnologijama i načinima komunikacija, najljepša je ipak živa riječ koja oduvijek spaja ljude, što je i misao vodilja organizatora ovog drugog po redu Pričograda. Nevedimo još kako manifestacija počinje u petak u 16 sati. (H. R.)

## GKZD Predavanje Krešimira Macana »Društven

# Fake news ve društvenih n

Dakle medijski algoritmi prate što najviše i najčešće klikamo te nam nude iste sadržaje čime samo podržavaju i povećavaju našu pristranost prema nekoj temi. Dakle, netko tko je ljevičar čita lijeve vijesti te mu se potom i nude isključivo lijeve vijesti, te obrnuto

ANAMARIJA HILAN  
 SANDA MARINA GOSPIĆ

Hrvatske udruge za odnose s javnošću.

### Polarizacija društva

**ZADAR** » Što su to fake news (lažne vijesti)? Kako ih prepoznati? Koliko je intenzet promijenio način na koji dolazimo do informacija? Koliko su se promijenili mediji? Kako društvene mreže utječu na naše živote, dio su pitanja o kojima se govorilo na zanimljivom predavanju »Društvene mreže i lažne vijesti« PR stručnjaka Krešimira Macana koje je održano jučer u Gradskoj knjižnici Zadar u organizaciji organizaciji Dalmatinske podružnice

– Fake news su lažne, često senzacionalne informacije ili tekstovi koji su namjerno i provjerljivo pogrešni i kao takvi mogu čitatelja dovesti u zabludu, samo su neke od definicija lažnih vijesti. Lažne vijesti se šire tako da naše pristranosti čine naše news feedove ranjive na fake news. Fake news imitiraju formu i stil legitimnih vijesti i izgledaju stvarno na društvenim medijima. Dobra društvenih medija pomaže da djelić lažne vijesti uđe u vašu mre-

žu te postaje viralan i tako se stvari vrtu u krug. Dakle medijski algoritmi prate što najviše i najčešće klikamo te nam nude iste sadržaje čime samo podržavaju i povećavaju našu pristranost prema nekoj temi. Dakle, netko tko je ljevičar čita lijeve vijesti te mu se potom i nude isključivo lijeve vijesti, te obrnuto. Zbog svega ovoga dolazi do velike polarizacije u društvu, rekao je iznedro ostalog Krešimir Macan. Pojasnio je kako se lažna vijest može prepoznati tako da čitatelj treba razmisliti o izvoru informacija, pročitati cijeli tekst, provjeriti autora, provjeriti dodatne izvore,



Predavanje je upriličeno u MMD Gradske knjižnice Zadar

Temeljem članka 188. Zakona o prostornom uređenju (153/2013, 65/2017, 114/2018, 39/2019), članka 87. Zakona o prostornom uređenju i gradnji ("Narodne novine", broj 76/07, 98/09, 55/11, 90/11, 50/12 i 55/12) i Zaključka Gradonačelnika Grada Zadra, Klasa:350-01/09-01/197, Ur.broj: 2188/01-2-19-26 Upravni odjel za prostorno uređenje i graditeljstvo Grada Zadra, dostavlja posebnu obavijest o

### PONOVNOJ JAVNOJ RASPRAVI O PRIJEDLOGU URBANISTIČKOG PLANA UREĐENJA PREDIO „GORNJI BILIG“ U ZADRU

Ponovni javni uvid u prijedlog UPU-a predio „Gornji Bilig“ organizira se u vremenu od 30. svibnja do 30. lipnja 2019. godine prizemlje zgrada Gradske uprave, Narodni trg 1, Zadar, svakog radnog dana od 9,00-14,00 sati

Ponovno javno izlaganje održat će se 11. lipnja 2019. godine (utorak) u 10,00 sati u Velikoj vijećnici Grada Zadra, Narodni trg 1, Zadar.

Za vrijeme Ponovnog javnog uvida grafički i tekstualni dio Prijedloga UPU-a predio „Gornji Bilig“ bit će objavljen i na Internet stranici Grada Zadra ([www.grad-zadar.hr](http://www.grad-zadar.hr)).

Mišljenja prijedlozi i primjedbe na Prijedlog Plana mogu se davati cijelo vrijeme trajanja ponovljene javne rasprave do zaključno 30. lipnja 2019. godine na način utvrđen odredbama čl. 90. Zakona o prostornom uređenju i gradnji i to:

- postavljanjem pitanja tijekom javnog izlaganja o predložnim rješenjima, na koja usmeno odgovaraju osobe koje vode javno izlaganje
- upisivanjem prijedloga i primjedbi u Knjigu primjedbi
- daju prijedloge i primjedbe u zapisnik za vrijeme javnog izlaganja
- uputiti nositelju izrade pisane prijedloge i primjedbe neposredno u pisarnici Grada Zadra na adresi Narodni trg 1, Zadar ili poštom na adresu Grad Zadar Upravni odjel za prostorno uređenje i graditeljstvo, Narodni trg 1. 23000 Zadar.

Novi prijedlozi i primjedbe tijekom ponovne javne rasprave mogu se podnositi samo u vezi s dijelovima prijedloga Plana koji su u odnosu na prvi prijedlog Plana izmijenjeni

Pisani prijedlozi i primjedbe koji nisu dostavljeni u roku ili nisu bitko napisani, bez imena i adrese podnosioca neće se uzeti u obzir u pripremi izvješća o ponovnoj javnoj raspravi.

Od danas do 25. svibnja

## »Volontiramo = gradimo zajedno

Udruga Porat očistit će park Kapetanski od infektivnog otpada 25. svibnja. Umirovljeni i radno aktivni profesori te studenti danas učenicima pomagažu u ispravljanju negativnih ocjena iz matematike, hrvatskog i engleskog...

**ZADAR** » Danas, 22. svibnja, počinje manifestacija koja će i ove godine okupiti brojne pojedince i organizacije, a sve u cilju izgradnje bolje i snažnije zajednice! Hrvatski centar za razvoj volonterstva, regionalni i lokalni volonterski centri i brojne organizacije koje uključuju volontere i ove godine pružaju priliku građanima da se uključe u volontiranje u različitim društvenim korisnim aktivnostima. Manifestacija Hrvatska

volontira ove se godine održava od 22. do 25. svibnja, a cilj joj je ukazati na značaj volontiranja za razvoj suvremenog društva u kojem svaki pojedinac ima pravo i odgovornost dati svoj doprinos i u kojem se takav doprinos čini. Upravo to naglašava i tema ovogodišnje, devete po redu manifestacije, koja glasi: »Volontiramo = gradimo zajednicu u kakvoj želimo živjeti.«

Na području grada Zadra organiziraju se različite vo-

lonterske aktivnosti.


U Domu za odrasle osobe sv. Frane održavaju se dvije aktivnosti: kreativna radionica izrade cvijeća od papira 22. svibnja, a korisnici Doma dan kasnije u suradnji s učenicima Medicinske škole Ante Kuzmanića Zadar tjelesnom aktivnošću pokušavaju osvjestiti bitnost uzrečice »U zdravom tjeleu zadržav duh.«

U susjednom Samostanu sv. Frane 24. svibnja uredit će se prostori koje koristi udruga



Platforme su se koncentrirale na zaradu te se vode za krilaticom "širimo ono što ljudi vole", ali to nije nužno dobro. Do sada Google i Facebook nisu vodili računa o sadržaju dijeljenih članaka, ali sada će početi

Krešimir MACAN



## »Iskoni bje Slovo« u OŠ Zadarski otoci

Organizacijski odbor likovnog natječaja Iskoni bje Slovo najavljuje 24. svibnja 2019. godine u holu OŠ Zadarski otoci s početkom u 11 sati, priredbu i dodjelu nagrada povodom 3. likovnog natječaja. (z)

## e mreže i lažne vijesti»

# liko problem mreža



Krešimir Macan, PR stručnjak

provjeriti datum objave, je ti to što piše zafrkancija. Pored ovih stvari moramo osvijestiti svoje stavove, a ukoliko smo u neodnomici treba pitati i stručnjaka.

Javni servis, odnosno Hrvatska radio televizija treba biti dovoljno jaka jer ona ne ovisi o klikovima i ona moraju biti brana od lažnih vijesti, tj. da njihove vijesti budu provjerene i točne, re-

kao je Macan i istaknuo kako se lažne vijesti mogu zloupotrijebiti za neke druge namjene šteta, dok će drugome donijeti korist.

### Ljudi žele vjerovati lažnim vijestima

Platforme su se koncentrirale na zaradu te se vode za krilaticom "širimo ono što ljudi vole", ali to nije nužno dobro. Do sada Google i Fa-

cebook nisu vodili računa o sadržaju dijeljenih članaka, ali sada će početi kontrolirati i kvalitetu da ne prolazi bilo što. Prije bi na prvotranici Googlea iskočilo najklikaniji tekst, bez obzira što je pisalo u njemu, a sada će iskočiti najrelevantniji, odnosno provjeren tekst, dok će ostali sadržaji biti smješteni ispod ili na drugim stranicama, pojasnio je Macan.

Dodao je kako je Facebook tijekom predizborne kampanje angažirao Faktograf kao mehanizam provjere vijesti.

Glavni izazov kod lažnih vijesti jest u tome što ljudi žele vjerovati da je ta vijest točna. Dakle, netko tko ne želi cijepiti dijete on želi argumente da ne cijepiti dijete i vjerovat će i pratiti vijesti koje potvrđuju njegove stavove, rekao je Macan dodajući kako treba biti oprezan jer čak i u Wikipediji ima pogrešaka, a što mnogo ljudi ne čini. Ističe kako bi medijista pismenost trebala biti u školama jer ljudi žele doznati kako se ljudima podmeću lažne vijesti kako bi to mogli izbjeći.

Druga tema su društvene mreže koje u današnje vrijeme čine osnovu platformu za komunikaciju, pa se tako primjerice Facebookom koristi se 2,3 milijarde ljudi.

Društvene mreže postale su izvor informacija i znanja, ali potrebno je biti i oprezan te znati kako opstojiti i mnogo negativnih strana koje vrebaju u komunikaciji na društvenim mrežama.

## Promjene u oglašavanju

Društvene mreže promijenile su i način oglašavanja. Digitalni oglašivači preuzimaju prioritet nad klasičnim oglašavanjem, a tvrtkama su privlačniji zbog targetiranja odnosno algoritmi mogu prepoznati potencijalnu publiku te ih se može točno »gadati« reklamama o proizvodima koji bi ih mogli zanimati. Korisnike se može i retargetirati odnosno opet se može »gadati« one koji su pogledali vaš video. Ovo je vrlo efikasna strategija, rekao je Macan istaknuvši kako je video postao format koji dominira u zadnje vrijeme.

## inicu u kakvoj želimo živjeti»

Jakov Zadranić (<https://www.hr.vatska.volontira.vcz.hr/events/event/1434>).

Posudionice dječje opreme izvor koja također djeluje u Samostanu sv. Franje organizira dvije aktivnosti: danas volonteri zaprimaju i izdavaju potrebnu opremu i odjeću korisnicima posudionice, a dva dana kasnije promovirat će rad posudionice na Narodnom trgu.

Udruga apstinencija za pomoć pri resocijalizaciji Porat očistit će park Kape-tanski od infektivnog otpada 25. svibnja.

Gradska knjižnica Zadar organizira čak tri aktivnosti. Umirovljeni i radno aktivni profesori te studenti danas učenicima osnovnih i sred-

njih škola pomagažu u učenju i ispravljanju negativnih ocjena iz matematike, hrvatskog i engleskog jezika. Pod nazivom »65+ razloga da ti čitam« djelatnici Knjižnice će korisnicima Doma za starije i nemoćne osobe Zadar naglas čitati odabrano štivo 24. svibnja, a sljedeći dan održat će se završno druženje sudionika programa »Mentori za čitanje«.

U Domu za starije i nemoćne osobe Zadar održat će se još dvije volonterske aktivnosti, 23. svibnja će umirovljenice okupljene u udruzi Pozitivna senior s korisnicima Doma na kreativnoj radionici izradivati različite rukotvorine, a dan kasnije korisnice će izvesti kratku pred-

stavu koju su dotad kontinuirano uvježbavale uz pomoć udruge mladih Ahimes.

Udruga za autizam Zadar poziva volontere da im se pridruže u oplemenjivanju prostora udruge 23. svibnja, kao i Društvo obojelih od multiple skleroze Zadarske županije koje 25. svibnja organizira 8. Zadarski MS dir.

Udruga socijalnih radnika - Volonterski centar Zadar poziva sve zainteresirane volontere na akciju oplemenjivanja prostora korisnika Doma za odgoj djece i mladeži te druženje uz prigodan domjenak 23. svibnja, a dan kasnije na promociju rada Posudionice medicinskih pomagala na Forumu. (z)

## Prometna jedinica mladeži

# Zahtjevi se zaprimaju do 5. lipnja

Upravni odjel za gradsku samoupravu i opće poslove, u svom proračunu za 2019. godinu, osigurali su novčana sredstva za 34 pripadnika Prometne jedinice mladeži tijekom ljetnih mjeseci, uz mjesečnu naknadu od 2.500 kuna

ZADAR » Grad Zadar, Upravni odjel za gradsku samoupravu i opće poslove, u svom proračunu za 2019. godinu, osigurali su novčana sredstva za 34 pripadnika Prometne jedinice mladeži tijekom ljetnih mjeseci, uz mjesečnu naknadu od 2.500,00 kuna.

Uvjjet za prijem u Prometnu jedinicu mladeži je da kandidat ima prebivalište na području Grada Zadra (Crno, Kožino, Petrcano, te otoci koji administrativno pripadaju Gradu Zadru), a ukoliko ostane slobodnih mjesta ista se mogu popuniti i kandidatima koji nemaju prebivalište na području Grada Zadra.

Zahtjevi se zaprimaju do 5. lipnja 2019. godine, a mogu se dostaviti u PU zadarsku u Ulici bana Josipa Jelačića br.30. Pripadnici Prometne jedinice mladeži moraju ispunjavati sljedeće uvjete propisane prema pravilniku (NN 148/08) o programu i načinu osposobljavanja i djelovanja te odori i oznakama prometnih jedinica mladeži i školskih prometnih jedinica.

Pripadnik Prometne jedinice mladeži mora imati navršenih 16 godina života ili više, biti primjeren u učenju, ponašanju i radu, mora imati zdravstvenu spo-


sobnost koju dokazuje potvrdom liječnika obiteljske/opće medicine. Prednost imaju kandidati koji imaju položen vozački ispit bilo koje kategorije, te pripadnici koji su prošili obuku.

Program osposobljavanja pripadnika prometnih jedinica obuhvaća: prometno-preventivni odgoj sudionika u prometu, pravila prometa, prometne znakove, upravljanje prometom i pružanje pomoći sudionicima u prometu.

Obrazac za prijem u Prometnu jedinicu mladeži može predgurnuti kod dežurnog službenika na ulazu u zgradu PU zadarske. (z)



DRIVE TOGETHER



## NOVA MAZDA 3

PROJEKTIRANA ZA EMOCIJE

Mi u Mazdi ne mislimo da biste trebali samo voziti automobil, nego ga i osjetiti. U novoj Mazdi3, naš dizajn i tehnologija nove generacije projektirani su samo za jedno. Za Vas. Od dinamičnog iskustva vožnje, do čistoće naše japanske estetike, vozač je u središtu svega što radimo.

Mi to zovemo jlnba lital, automobil i vozač u savršenom skladu.

AUTOKUĆA LONGIN

FRANKA LISICE 89 / ZADAR / 023-343-888 / LONGIN.MAZDA.HR

Proizvođač govori u kombiniranom ciklusu potrošnje 4,1 do 5,6 l/100km; emisije CO<sub>2</sub> u kombiniranom ciklusu vožnje 107 do 128 g/km



# GLASNIK GRADA ZADRA

Godina: XXVI 22.svibnja 2019. Broj:6

Temeljem članka 188. Zakona o prostornom uređenju („Narodne novine“, broj: 153/13, 65/17, 114/18 i 39/19), članka 93. Zakona o prostornom uređenju i gradnji („Narodne novine“, broj 76/07) i članka 36. Statuta Grada Zadra, („Glasnik Grada Zadra“, broj 9/09, 28/10, 3/13, 9/14 i 2/15 - pročišćeni tekst, 3/18 i 7/18- pročišćeni tekst), **Gradonačelnik Grada Zadra**, dana 7. svibnja 2019. godine, **donosi**

## ZAKLJUČAK o utvrđivanju prijedloga Urbanističkog plana uređenja predio „Gornji Bilig“ u Zadru

**1. Utvrđuje se za ponovnu javnu raspravu** Prijedlog Urbanističkog plana uređenja predio „Gornji Bilig“ u Zadru, izrađen od društva Konus d.o.o. iz Zadra.

**2. Ako se prijedlog prostornog plana na temelju prihvaćenih očitovanja, mišljenja, prijedloga i primjedbi u javnoj raspravi tako promijeni, da nova rješenja nisu u skladu s programskim polazištima iz odluke o izradi prostornog plana ili kada se promjeni granica građevinskog područja ili kada se promjenom utječe na vlasničke odnose, provodi se ponovna javna rasprava.**

**3. Ovaj Zaključak stupa na snagu danom donošenja.**

**KLASA:** 350-01/09-01/197

**URBROJ:** 2198/01-2-19-26

**Zadar**, 7. svibnja 2019.

**GRADONAČELNIK**

Branko Dukić, v.r.

Temeljem članka 188. Zakona o prostornom uređenju („Narodne novine“ br. 153/13, 65/17, 114/18 i 39/19), članka 87. Zakona o prostornom uređenju i gradnji („Narodne novine“, broj 76/07, 38/09, 55/11, 90/11, 50/12 i 55/12) i Zaključka Gradonačelnika Grada Zadra, KLASA:350-01/09-01/197, URBROJ: 2198/01-2-19-26 Upravni odjel za prostorno uređenje i graditeljstvo Grada Zadra, dostavlja posebnu obavijest o

### PONOVNOJ JAVNOJ RASPRAVI O PRIJEDLOGU URBANISTIČKOG PLANA UREĐENJA PREDIO „GORNJI BILIG“ U ZADRU

Ponovni javni uvid u Prijedlog UPU-a predio „Gornji Bilig“ organizira se u vremenu od 30. svibnja do 30. lipnja 2019. godine u prizemlju zgrade Gradske uprave, Narodni trg 1, Zadar, svakog radnog dana od 9,00-14,00 sati.

Ponovno javno izlaganje održati će se 11. lipnja 2019. godine (utorak) u 10,00 sati u Velikoj vijećnici Grada Zadra, Narodni trg 1, Zadar.

Za vrijeme Ponovnog javnog uvida grafički i tekstualni dio Prijedloga UPU-a predio „Gornji Bilig“ biti će objavljen i na Internet stranici Grada Zadra ([www.grad-zadar.hr](http://www.grad-zadar.hr)).

Mišljenja, prijedlozi i primjedbe na Prijedlog Plana mogu se davati cijelo vrijeme trajanja ponovljene javne rasprave **do zaključno 30. lipnja 2019. godine na način utvrđen odredbama članka 90. Zakona o prostornom uređenju i gradnji i to:**

- postavljanjem pitanja tijekom javnog izlaganja o predloženim rješenjima, na koja usmeno odgovaraju osobe koje vode javno izlaganje
- upisivanjem prijedloga i primjedbi u Knjigu primjedbi
- daju prijedloge i primjedbe u zapisnik za vrijeme javnog izlaganja
- uputiti nositelju izrade pisane prijedloge i primjedbe neposredno u pisarnici Grada Zadra na adresi Narodni trg 1. Zadar ili poštom na adresu Grad Zadar, Upravni odjel za prostorno uređenje i graditeljstvo, Narodni trg 1. 23000 Zadar.

**Novi prijedlozi i primjedbe tijekom ponovne javne rasprave mogu se podnositi samo u vezi s dijelovima prijedloga Plana koji su u odnosu na prvi prijedlog Plana izmijenjeni.**

Pisani prijedlozi i primjedbe koji nisu dostavljeni u roku ili nisu čitko napisani, bez imena i adrese podnositelja neće se uzeti u obzir u pripremi Izvješća o ponovnoj javnoj raspravi.

### SADRŽAJ

1.	Zaključak o utvrđivanju prijedloga Urbanističkog plana uređenja predio „Gornji Bilig“ u Zadru	1
2.	Javna rasprava o ponovnoj javnoj raspravi o prijedlogu Urbanističkog plana uređenja predio „Gornji Bilig“ u Zadru	1

**IZDAVAČ: GRAD ZADAR**  
Odgovorna: Mirjana Zubčić, dipl. iur.  
Telefon: (023) 208-172  
Zadar, 2019. godine

Planovi na snazi

U izradi

Na javnoj raspravi

Planovi u primjeni

Natrag

# PONOVNA JAVNA RASPRAVA O PRIJEDLOGU URBANISTIČKOG PLANA UREĐENJA PREDIO „GORNJI BILIG“ U ZADRU



**OBJAVA PONOVNE JAVNE RASPRAVE UPU PREDIO GORNJI BILIG U ZADRU**

Natrag

Objavljeno 21. svibnja 2019. 11:18

Svidela mi se 0

Tweetuj

ISPIŠI 

Adresar

Ured Grada



Grad Zadar





## Informacije o javnim raspravama

- Ispiši stranicu
- Podijeli na Facebooku
- Podijeli na Twitteru
- Podijeli na Google +

21.09.2019. - Informacija o ponovnoj javnoj raspravi o prijedlogu Urbanističkog plana uređenja predio 'Gornji Bilig u Zadru

21.09.2019. | pdf (287kb)

21.09.2019. - Informacija o javnoj raspravi o prijedlogu VI. Izmjena i dopuna Prostornog plana uređenja Općine Čavle

21.09.2019. | pdf (70kb)

20.05.2019. - Informacija o javnoj raspravi o prijedlogu trećih Izmjena i dopuna Urbanističkog plana uređenja Labina i Presike, Grad Labin

20.05.2019. | pdf (171kb)

20.05.2019. - Informacija o javnoj raspravi o provođenju postupka stavljanja izvan snage Detaljnog plana uređenja Naselja Urije, Grad Nova Gradiška

20.05.2019. | pdf (241kb)

20.05.2019. - Informacija o javnoj raspravi o provođenju postupka stavljanja izvan snage Detaljnog plana uređenja Centar III., Grad Nova Gradiška

20.05.2019. | pdf (244kb)

20.05.2019. - Informacija o javnoj raspravi o prijedlogu II. Izmjena i dopuna Urbanističkog plana uređenja naselja Stara Novalja, Grad Novalja

20.05.2019. | pdf (191kb)

17.05.2019. - Informacija o promjeni termina održavanja javne rasprave o prijedlogu II. Izmjena i dopuna Prostornog plana uređenja Grada Slunja

17.05.2019. | pdf (78kb)

17.05.2019. - Informacija o ponovnoj javnoj raspravi o prijedlogu Izmjena i dopuna Prostornog plana uređenja Općine Lastovo

17.05.2019. | pdf (382kb)

17.05.2019. - Informacija o javnoj raspravi o prijedlogu Izmjena i dopuna Prostornog plana uređenja Općine Štitar

17.05.2019. | pdf (229kb)

Prijedlog Izmjena i dopuna Prostornog plana uređenja Općine Štitar

20.05.2019. | pdf (29128kb)



Temeljem članka 188. Zakona o prostornom uređenju („Narodne novine“, broj: 153/13, 65/17, 114/18 i 39/19) i članka 93. Zakona o prostornom uređenju i gradnji („Narodne novine“, broj 76/07) i članka 36. Statuta Grada Zadra, („Glasnik Grada Zadra“, broj 9/09, 28/10, 3/13, 9/14 i 2/15 - pročišćeni tekst, 3/18 i 7/18 - pročišćeni tekst), **Gradonačelnik Grada Zadra, dana 7. svibnja 2019. godine, donosi**

**ZAKLJUČAK**  
**o utvrđivanju prijedloga**  
**Urbanističkog plana uređenja predio „Gornji Bilig“ u Zadru**

**1. Utvrđuje se za ponovnu javnu raspravu** Prijedlog Urbanističkog plana uređenja predio „Gornji Bilig“ u Zadru, izrađen od društva Konus d.o.o. iz Zadra.

**2. Ako se prijedlog prostornog plana na temelju prihvaćenih očitovanja, mišljenja, prijedloga i primjedbi u javnoj raspravi tako promijeni, da nova rješenja nisu u skladu s programskim polazištima iz odluke o izradi prostornog plana ili kada se promjeni granica građevinskog područja ili kada se promjenom utječe na vlasničke odnose, provodi se ponovna javna rasprava.**

**3. Ovaj Zaključak stupa na snagu danom donošenja.**

**KLASA:** 350-01/09-01/197

**URBROJ:** 2198/01-2-19-26

**Zadar, 7. svibnja 2019.**

**GRADONAČELNIK**

*Branko Dukić*

