

III. IZVJEŠĆE O JAVNOJ RASPRAVI



REPUBLIKA HRVATSKA
ZADARSKA ŽUPANIJA
OPĆINA GALOVAC
Općinski načelnik

KLASA: 350-02/21-01/35
URBROJ: 2198/20-02/1-21-8
GALOVAC, 01. ožujka 2021. godine

IZVJEŠĆE O JAVNOJ RASPRAVI

O PRIJEDLOGU II. IZMJENA I DOPUNA PROSTORNOG PLANA UREĐENJA OPĆINE GALOVAC

NOSITELJ IZRADE:
Općina Galovac

STRUČNI IZRAĐIVAČ PROSTORNOG PLANA:
Planium d.o.o., Rijeka

ODGOVORNI VODITELJ IZRADE:
Lili Bračun, dipl. ing. arh.

SADRŽAJ:

1. PODACI IZ OBJAVE JAVNE RASPRAVE

- 1.1. Opći podaci o tijeku javne rasprave
- 1.2. Podaci iz objave javne rasprave
- 1.3. Javni uvid
- 1.4. Javno izlaganje

2. POPIS SUDIONIKA U JAVNOJ RASPRAVI KOJI SU POZVANI POSEBNOM OBAVIJESTI O JAVNOJ RASPRAVI

3. POPIS SUDIONIKA U JAVNOJ RASPRAVI ČIJA SU MIŠLJENJA, PRIJEDLOZI I PRIMJEDBE PRIHVAĆENI

4. MIŠLJENJA, PRIJEDLOZI I PRIMJEDBE SUDIONIKA U JAVNOJ RASPRAVI KOJI NISU PRIHVAĆENI ILI SU DJELOMIČNO PRIHVAĆENI S RAZLOZIMA NEPRIHVAĆANJA

5. POPIS SUDIONIKA U JAVNOJ RASPRAVI ČIJA MIŠLJENJA, PRIJEDLOZI I PRIMJEDBE NISU RAZMATRANI IZ RAZLOGA PROPISANIH ZAKONOM

6. PRILOZI KOJI SU SASTAVNI DIO IZVJEŠĆA O JAVNOJ RASPRAVI

- 6.1. Zaključak Načelnika o utvrđivanju Prijedloga II Izmjena i dopuna Prostornog plana uređenja Općine Galovac
- 6.2. Obavijest o objavi javne rasprave
- 6.3. Preslika objave javne rasprave i javnog uvida s mrežne stranice Općine Galovac
- 6.4. Preslika objave javne rasprave iz dnevnog tiska
- 6.5. Preslika objave javne rasprave s mrežne stranice Ministarstva graditeljstva i prostornog uređenja
- 6.6. Posebna obavijest o javnoj raspravi s popisom pozvanih sudionika u javnoj raspravi
- 6.7. Preslika očitovanja po posebnoj obavijesti na prijedlog plana
- 6.8. Zapisnik s javnog izlaganja
- 6.9. Preslika dostavljenih primjedbi i prijedloga

1. PODACI IZ OBJAVE JAVNE RASPRAVE

1.1 Opći podaci o tijeku javne rasprave

Načelnik Općine Galovac je na temelju članka 95. st. (2) Zakona o prostornom uređenju („Narodne novine“ br. 153/13, 65/17, 114/18, 39/19 i 98/19) donio Zaključak o utvrđivanju Prijedloga II. Izmjena i dopuna Prostornog plana Općine Galovac.

Javna rasprava o Prijedlogu II. Izmjena i dopuna Prostornog Plana uređenja Općine Galovac trajala je 15 (petnaest) dana, u razdoblju od 01. veljače do 15. veljače 2021 godine.

1.2 Podaci iz objave javne rasprave

Na temelju članka 96. Zakona o prostornom uređenju („Narodne novine“ br. 153/13, 65/17, 114/18, 39/19 i 98/19), nositelj izrade Plana objavio je Odluku o javnoj raspravi o Prijedlogu II. Izmjena i dopuna Prostornog plana Općine Galovac i to:

- u dnevnom tisku „Zadarski List“ 27. siječnja 2021. godine
- na mrežnim stranicama Općine Galovac (www.galovac.hr)
- na mrežnim stranicama Ministarstva graditeljstva i prostornog uređenja (www.mgipu.hr) dana 26. siječnja 2021 godine

1.3 Javni uvid

Za vrijeme trajanja javne rasprave, u razdoblju od 01.02. 2021 godine, za sve zainteresirane osobe bio je omogućen uvid u Prijedlog plana u prostorijama Doma kulture, Ulica I 171, Galovac svaki radni dan od 09,00 do 12,00 sati. Na mjestu uvida bili su izložbeni kartografski prikazi, sažetak za javnost-tekstualni dio, te Odredbe za provođenje.

Za vrijeme trajanja javne rasprave, svi sudionici u javnoj raspravi mogli su prijedloge, primjedbe i pisana očitovanja u pisanom obliku predati na uruđbeni upisnik Općine Galovac odnosno upisati se u knjigu primjedbi i prijedloga koja se nalazi na mjestu uvida i izlaganja Prijedloga plana, dostaviti iste poštom na adresu Općina Galovac ili pišući na službenu e-mail adresu Općine opcina.galovac@gmail.com.

1.4 Javno izlaganje

Za vrijeme trajanja javne rasprave održano je i javno izlaganje u petak, 01. veljače 2021. godine u prostorijama Doma kulture, Ulica I 171 Galovac s početkom u 12:00 sati. Za vrijeme trajanja javnog izlaganja vođen je i zapisnik koji je sastavni dio ovog izvješća.

2. POPIS SUDIONIKA KOJI SU POZVANI POSEBNOM OBAVIJESTI O JAVNOJ RASPRAVI

Sukladno članku 97. Zakona o prostornom uređenju (NN 153/13, 65/17, 114/18, 39/19, 98/19), posebna pisana obavijest o javnoj raspravi upućena je na sljedeće adrese javnopravnih tijela :

1. Ministarstvo gospodarstva i održivog razvoja, Radnička cesta 80, 10000 Zagreb
2. Ministarstvo kulture i medija, Konzervatorski odjel u Zadru, Ilije Smiljanica 3, 23000 Zadar
3. Ministarstvo poljoprivrede, Ulica grada Vukovara 78, 10000 Zagreb
4. Ministarstvo pomorstva, prometa i infrastrukture, Prisavlje 14, 10 000 Zagreb
5. Ministarstvo prostornog uređenja, graditeljstva i državne imovine, Ulica Republike Austrije 20, 10000 Zagreb
6. Ministarstvo unutarnjih poslova, PU Zadarska, Odjel zaštite od požara i civilne zaštite, Andrije Hebranga bb 23000 Zadar
7. Ministarstvo unutarnjih poslova, PU Zadarska, Ravnateljstvo civilne zaštite, Područni ured civilne zaštite Split, Služba civilne zaštite Zadar, Andrije Hebranga 11c, 23000 Zadar
8. Ministarstvo prostornog uređenja, graditeljstva i državne imovine, Dežmanova 10, 10 000 Zagreb
9. Hrvatske šume d.o.o. Zagreb - Uprava šuma podružnica Split, Šumarija Zadar, Vjekoslava Maštrovića 12, 23000 Zadar
10. HŽ infrastruktura, Razvoj i građenje, Mihanovićeve 12, 10000 Zagreb
11. HEP d.d. Elektra Zadar, Kralja Dmitra Zvonimira 8, 23000 Zadar
12. HOPS - hrvatski operator prijenosnog sustava doo, Kupuska 4 , 10000 Zagreb
13. HEP -operator prijenosnog sustava doo, PRP Split, Luđevita Posavskog 5, 21000 Split
14. Hrvatske vode, VGO Split, Vukovarska 38, 21000 Split
15. Hrvatske ceste d.o.o., Sektor za studije i projektiranje, Vončinina 3, 10000 Zagreb
16. Hrvatske ceste, tehnička ispostava Zadar, Stube Narodnog lista bb, 23000 Zadar
17. Županijska uprava za ceste, Zrinsko-Frankopanska 10/2, 23000 Zadar
18. Vodovod d.o.o. Zadar, Špire Brusine 17, 23000 Zadar
19. Hrvatska pošta d.d. Središte pošta Zadar, Zrinsko-Frankopanska 8, 23000 Zadar
20. Hrvatska regulatorna agencija za mrežne djelatnosti, Ulica Roberta Frangeša Mihanovića 9, 10110 Zagreb
21. EVN Croatia Plin d.o.o Josipa Marohnića 1, 10000 Zagreb
22. Zavod za prostorno uređenje Zadarske županije, Braće Vranjanin br. 11, 23 000 Zadar
23. Zadarska županija, Upravni odjel za provedbu dokumenata prostornog uređenja i gradnje, Fra Brne Krvarutića 13/1, 23000 Zadar
24. Općina Zemunik Donji, Ulica I br.16, 23222 Zemunik Donji
25. Općina Sukošan, dr. Franje Tuđmana 101, 23206 Sukošan
26. Općina Škabrnja, Trg dr. Franje Tuđmana 6, 23223 Škabrnja

3. POPIS SUDIONIKA U JAVNOJ RASPRAVI ČIJA SU MIŠLJENJA , PRIJEDLOZI I PRIMJEDBE PRIHVAĆENI

**3.1. MUP - RAVNATELJSTVO CIVILNE ZAŠTITE, Područni ured civilne zaštite Split; Služba
civilne zaštite Zadar**

Andrije Hebranga 11/c, 23000 Zadar

Potvrđuju da na Prijedlog plana nemaju primjedbe.

ZAHVALJUJEMO NA UČEŠĆU U JAVNOJ RASPRAVI.

3.2. HOPS - Hrvatski operator prijenosnog sustava d.o.o.

Kupska 4, 10000 Zagreb

Potvrđuju da na Prijedlog plana nemaju primjedbe.

ZAHVALJUJEMO NA UČEŠĆU U JAVNOJ RASPRAVI.

3.3. HAKOM, Hrvatska regulatorna agencija za mrežne djelatnosti

Roberta Frangeša Mihanovića 9, Zagreb

Potvrđuju da na Prijedlog plana nemaju primjedbe.

ZAHVALJUJEMO NA UČEŠĆU U JAVNOJ RASPRAVI.

3.4. HŽ infrastruktura

Mihanovićeve 12, 10000 Zagreb

Potvrđuju da na Prijedlog plana nemaju primjedbe.

ZAHVALJUJEMO NA UČEŠĆU U JAVNOJ RASPRAVI.

3.5. HEP, d.d., Sektor za strategiju i razvoj

Ulica Grada Vukovara 37, 10000 Zagreb

Traže da se solarne elektrane predvide na k.č. 262/22 i 262/1 k.o. Galovac kao povoljnijima.

ODGOVOR: PRIMJEDBA SE PRIHVAĆA.

3.6. BRANKO TOKIĆ

Prema grafičkom prilogu, traži da se dio k.č. 262/1 k.o. Galovac uvrsti u građevinsko područje kako bi mogao realizirati stambenu građevinu.

ODGOVOR: PRIMJEDBA SE PRIHVAĆA.

3.7. DINO KOVAČ

Traži da se k.č. 70/6 k.o. Sukošan uvrsti u građevinsko područje naselja.

ODGOVOR: PRIMJEDBA SE PRIHVAĆA. Uvršten je dio predmetne k.č. sukladno zoni ograničenja u korištenju ZOG1.

3.8. JOSIPA ŠARE

Traži da se dio k.č. 666 k.o. Galovac uvrsti u građevinsko područje naselja.

ODGOVOR: PRIMJEDBA SE PRIHVAĆA.

3.9. DAVOR KOVAČ

Traži da se k.č. 70/7 k.o. Sukošan uvrsti u građevinsko područje naselja.

ODGOVOR: PRIMJEDBA SE PRIHVAĆA. Uvršten je dio predmetne k.č. sukladno zoni ograničenja u korištenju ZOG1.

3.10. MARINA ČAKARUN, SANJA ČAKARUN, DALIBOR BURČUL,

1. Traže da se ucrtta pristupni put k.č. 363/98 k.o. Galovac.
2. Traže da se definira kanal oborinske odvodnje.

ODGOVOR:

1. **PRIMJEDBA SE PRIHVAĆA.**
2. **PRIMJEDBA JE VEĆ UVRŠTENA U PROSTORNO-PLANSKU DOKUMENTACIJU.**

3.11. BRANIMIR VUJOVIĆ

Traži da se k.č. 43 k.o. Galovac uvrsti u građevinsko područje naselja.

ODGOVOR: PRIMJEDBA SE PRIHVAĆA.

3.12. IGOR GULAN

1. Traži da se ucrtta pristupni put k.č. 363/98 k.o. Galovac.
2. Traži da se definira kanal oborinske odvodnje.

ODGOVOR:

1. **PRIMJEDBA SE PRIHVAĆA.**
2. **PRIMJEDBA JE VEĆ UVRŠTENA U PROSTORNO-PLANSKU DOKUMENTACIJU.**

3.13. MARIN TOKIĆ

1. Traži da se dio ograde na dijelu k.č. 262/1 k.o. Galovac (grafički prilog) uvrsti u građevinsko područje naselja.
2. Traži da se ucrtta postojeći pristupni put uz njegovu ogradu.

ODGOVOR:

1. **PRIMJEDBA SE PRIHVAĆA.**
2. **PRIMJEDBA SE PRIHVAĆA.** Postojeći pristupni put već je ucrtan.

3.14. IVICA MARKOVIĆ

Traži da se dio k.č. 70/5 k.o. Sukošan uvrsti u građevinsko područje naselja.

ODGOVOR: PRIMJEDBA SE PRIHVAĆA. Uvršten je dio predmetne k.č. sukladno zoni ograničenja u korištenju ZOG1.

3.15. SAŠA VUJEVIĆ

Traži da se k.č. 64 k.o. Gorica uvrsti u građevinsko područje naselja obzirom da su mu na toj čestici legalizirane građevine.

ODGOVOR: PRIMJEDBA SE PRIHVAĆA.

3.16. RADISLAV GULAN

Traži da se, prema grafičkom prilogu, dio 268/5 k.o. Galovac uvrsti u građevinsko područje naselja.

ODGOVOR: PRIMJEDBA SE PRIHVAĆA.

4. MIŠLJENJA, PRIJEDLOZI I PRIMJEDBE SUDIONIKA U JAVNOJ RASPRAVI KOJI NISU PRIHVAĆENI ILI SU DJELOMIČNO PRIHVAĆENI S RAZLOZIMA NEPRIHVAĆANJA

4.1. HRVATSKE ŠUME, Uprava šuma Podružnica Split Kralja Zvonimira 35/III, 21000 Split

Dostavljaju popis odsjeka, bez katastarskih oznaka, sa opisom utvrđenih namjena na području gospodarskih šuma i smatraju da je navedene površine potrebno izbjeći.

ODGOVOR: PRIMJEDBE SE DJELIMIČNO PRIHVAĆAJU. Popisane površine većim su dijelom planirane osnovnim Prostornim planom uređenja Općine Galovac koji je usvojen još 2006. i kojim su se namjene utvrdile. Primjedba se prihvaća u dijelu definiranja novonastale namjene solarnih elektrana u sektoru 29a i 30a, a odobrenih EU fondom, gdje će se iste izostaviti iz predložene namjene.

4.2. IVICA GULAN

Traži da se k.č. 316/2, 316/3 k.o. Galovac uvrste u građevinsko područje naselja.

ODGOVOR: PRIMJEDBA SE NE PRIHVAĆA. Predmetne katastarske čestice ne nalaze se u blizini građevinskog područja naselja, u ovom slučaju, Jošana i kao takva nije infrastrukturno opremljena i ne može činiti zasebnu građevinsku cjelinu.

4.3. ŠIME TOKIĆ

Traži da se k.č. 214 k.o. Galovac uvrsti u građevinsko područje naselja.

ODGOVOR: PRIMJEDBA SE DJELIMIČNO PRIHVAĆA. Dio katastarske čestice 214 k.o. Galovac već je uvrštena u građevinsko područje naselja u dijelu uz županijsku prometnicu. Obuhvat uvrštenja proširit će se za dio k.č. obuhvaćene izgradnjom, a daljnja dubina katastarske čestice je poljoprivredna površina i područje pod utjecajem oborinskih voda i plavljenja i nije predviđena za daljnje širenje.

4.4. SLAVKO TOKIĆ

Traži da se k.č. 214 k.o. Galovac uvrsti u građevinsko područje naselja.

ODGOVOR: PRIMJEDBA SE DJELIMIČNO PRIHVAĆA. Dio katastarske čestice 214 k.o. Galovac već je uvrštena u građevinsko područje naselja u dijelu uz županijsku prometnicu. Obuhvat uvrštenja proširit će se za dio k.č. obuhvaćene izgradnjom, a daljnja dubina katastarske čestice je poljoprivredna površina i područje pod utjecajem oborinskih voda i plavljenja i nije predviđena za daljnje širenje naselja.

4.5. MARINKO ŠARE

1. Traži da se ucrtta postojeći poljski put uz k.č. 57 k.o. Sukošan do k.č. 47 k.o. Sukošan
2. Traži da se k.č. 49 k.o. Sukošan uvrsti u građevinsko područje naselja.

ODGOVOR:
1. **PRIMJEDBA SE PRIHVAĆA.**

2. **PRIMJEDBA SE NE PRIHVAĆA.** Katastarska čestica 49 k.o. Sukošan nije u neposrednoj blizini građevinskog područja i kao samostalna ne može činiti građevinsko područje. Predmetna katastarska čestica je poljoprivredna površina.

4.6. **TONI BURČUL**

1. Traži da se dio k.č. 264/1 k.o. Galovac uvrsti u građevinsko područje naselja u površini od cca 2500 – 3000m².
2. Traži da se ucrtta postojeći pristupni put do navedene k.č..

ODGOVOR:

1. **PRIMJEDBA SE DJELIMIČNO PRIHVAĆA.** Izvršeno je proširenje za cca 2000m².
2. **PRIMJEDBA SE PRIHVAĆA.**

4.7. **ŽARKO BURČUL**

Traži da se neizgrađeni dio k.č. 363/1 k.o. Galovac uvrsti u izgrađeni dio građevinskog područja.

ODGOVOR: PRIMJEDBA SE DJELIMIČNO PRIHVAĆA. U izgrađeni dio građevinskog područja naselja uvrstit će se samo dio k.č. koji je izgrađen. Neovisno da li je dio građevinskog područja izgrađen ili neizgrađen na oba dijela je moguće ostvariti gradnju sukladno odredbama ovog Plana.

4.8. **MILICA KOVAČ (DRAGICA BURČUL)**

Traži da se k.č. 710 k.o. Galovac u cjelosti uvrsti u građevinsko područje naselja.

ODGOVOR: PRIMJEDBA SE NE PRIHVAĆA. U građevinsko područje naselja utvrđen je pojas „ispod“ županijske ceste koji je većim dijelom izgrađen. Tako je i predmetna čestica uvrštena u dijelu koji je izgrađen, a ostali dio čestice je poljoprivredna površina.

4.9. **MARIN BUČUĆ**

Traži da se k.č. 73/1 k.o. Sukošan uvrsti u građevinsko područje naselja.

ODGOVOR: PRIMJEDBA NE SE PRIHVAĆA. Predmetna katastarska čestica nalazi se u pojasu ograničene gradnje ZOG2 (zračna luka Zadar) unutar koje nije dozvoljena stambena izgradnja.

4.10. **IVAN VUJEVIĆ**

Traži da se k.č. 75/1 k.o. Gorica u potpunosti uvrsti u građevinsko područje naselja.

ODGOVOR: PRIMJEDBA SE NE PRIHVAĆA. U građevinsko područje uvršten je dio k.č. obzirom da je isti izgrađen. Ostali dio je poljoprivredno zemljište.

4.11. **BARIŠA BURČUL**

1. Traži da se k.č. 666/25 i 666/26 sve k.o. Galovac u cjelosti uvrste u građevinsko područje obzirom da je za iste tražio građevinsku dozvolu.

2. Traže da se ostatak k.č. 668/5 i k.č. 490/3 sve k.o. Galovac uvrste u građevinsko područje naselja

ODGOVOR:

1. **PRIMJEDBA SE DJELIMIČNO PRIHVAĆA.** Primjedba se prihvaća u onom dijelu proširenja k.č. 666/25 i 666/26 sve k.o. Galovac u kojima je tražena građevinska dozvola prema I izmjenama i dopunama Prostornog plana uređenja Općine Galovac.
2. **PRIMJEDBA SE DJELIMIČNO PRIHVAĆA.** Ne prihvaća se uvrštenje cjelovitih površina k.č. obzirom da se iste prevelike već se utvrđuje izgrađena površina. Time se zadržava već utvrđeni dio k.č. 668/5, a utvrđuje se dio k.č. 490/3 kao izgrađene.

4.12. MARKO BURČUL

Traži da se k.č. 670/1, 670/2, 670/15, 670/17, 666/1 sve k.o. Galovac uvrste u građevinsko područje naselja.

ODGOVOR: PRIMJEDBA SE DJELIMIČNO PRIHVAĆA. Navedeno traženje je preveliko i veći dio zahtjeva nije moguće usvojiti jer se sadržajno radi o pružnom pojasu i o poljoprivrednim površinama. Prihvaćen je samo dio neopterećen ograničenjima.

4.13. VENCESLAV RASPOVIĆ

Traži da se k.č. 74 k.o. Sukošan uvrsti u građevinsko područje naselja.

ODGOVOR: PRIMJEDBA NE SE PRIHVAĆA. Predmetna katastarska čestica nalazi se u pojasu ograničene gradnje ZOG2 (zračna luka Zadar) unutar koje nije dozvoljena stambena izgradnja.

5. POPIS SUDIONIKA U JAVNOJ RASPRAVI ČIJA MIŠLJENJA, PRIJEDLOZI I PRIMJEDBE NISU RAZMATRANI IZ RAZLOGA PROPISANIH ZAKONOM

U tijeku javne rasprave nisu zapremljena mišljenja, prijedlozi i primjedbe koja nisu razmatrana iz razloga propisanih zakonom.

ZA NOSITELJA IZRADE:
OPĆINA GALOVAC
Načelnik:

Marin Gulan, mag. oec.



STRUČNI IZRAĐIVAČ:
ODGOVORNI VODITELJ:

Lili Bračun, dipl.ing.arh.



LILI BRAČUN
dipl.ing.arh.
OVLAŠTENA ARHITEKTICA
URBANISTICA
A-U 3

6. PRILOZI KOJI SU SASTAVNI DIO IZVJEŠĆA O JAVNOJ RASPRAVI

6.1. Zaključak Načelnika o utvrđivanju Prijedloga II Izmjena i dopuna Prostornog plana uređenja Općine Galovac



REPUBLIKA HRVATSKA
ZADARSKA ŽUPANIJA
OPĆINA GALOVAC
OPĆINSKI NAČELNIK

KLASA: 350-02/21-01/34
URBROJ: 2198/20-02/1-21-1
Galovac, 25. siječnja 2021. godine

Na temelju članka 95. stavak (2) Zakona o prostornom uređenju („Narodne novine“ 153/13, 65/17, 114/18, 39/19 i 98/19) i članka 46. Statuta Općine Galovac („Službeni glasnik Općine Galovac“ 17/13, 20/13, 01/18 i 01/20), Načelnik Općine Galovac donosi sljedeći

ZAKLJUČAK

1. Utvrđuje se **prijedlog II izmjena i dopuna Prostornog plana uređenja Općine Galovac** (tekstualni i grafički dio – u daljnjem tekstu: Prijedlog Plana) i upućuje na javnu raspravu.
2. Javna rasprava trajat će 15 kalendarskih dana, a početak će biti 01. veljače 2021. godine
3. Javna rasprava o Prijedlogu Plana objavit će se na oglasnoj ploči Općine Galovac, Zadarskom listu, mrežnim stranicama Općine Galovac i Ministarstva prostornoga uređenja, graditeljstva i državne imovine najmanje 8 dana prije početka javne rasprave.
4. Javno izlaganje Prijedloga Plana organizirat će se dana 01. veljače 2021. godine u prostorijama Doma kulture, Ulica I broj 171 Galovac, s početkom u 12:00 sati, uz pridržavanje preporuka Stožera civilne zaštite RH glede mjera zaštite od pandemije koronavirusa.
5. Za vrijeme trajanja javne rasprave, za sve zainteresirane osobe osigurat će se javni uvid u Prijedlog Plana u prostorijama Doma kulture, Ulica I br. 171, Galovac i to svakog radnog dana u vremenu od 9:00 do 12:00 sati, a predmetna dokumentacija objavit će se na mrežnim stranicama Općine Galovac – www.galovac.hr.
6. Primjedbe i prijedlozi na Prijedlog Plana, mogu se upućivati u pisanom obliku nositelju izrade – Općina Galovac, Ulica I 113A, 23222 Galovac upisivati u Knjigu primjedbi i prijedloga na mjestu javnog uvida i unijeti u zapisnik na javnom izlaganju.
7. Primjedbe i prijedlozi na Prijedlog Plana u pisanom obliku mogu se dostaviti do 15. veljače 2021. godine



6.2. Obavijest o objavi javne rasprave



REPUBLIKA HRVATSKA
ZADARSKA ŽUPANIJA
OPĆINA GALOVAC
OPĆINSKI NAČELNIK

KLASA: 350-02/21-01/35
URBROJ: 2198/20-02/1-21-1
Galovac, 26. siječnja 2021. godine

Na temelju članka 96. stavka (3) Zakona o prostornom uređenju („Narodne novine“ 153/13, 65/17, 114/18, 39/19 i 98/19), Zaključka Načelnika Općine Galovac KLASA: 350-02/21-01/34 URBROJ: 2198/20-02/1-21-1 od 25. siječnja 2021. godine i Odluke o izradi II izmjena i dopuna Prostornog plana uređenja Općine Galovac KLASA: 021-05/20-01/337 URBROJ:2198/20-02/1-20-3 od 16. rujna 2020. godine, objavljuje se

JAVNA RASPRAVA

Prijedloga II. Izmjena i dopuna Prostornog plana uređenja Općine Galovac

Javna rasprava traje 15 kalendarskih dana sa početkom 01. veljače 2021. godine, te završno sa 15. veljače 2021. godine.

Javno izlaganje Prijedloga Plana organizirat će se dana 01. veljače 2021. godine u prostorijama Doma kulture, Ulica I br.171, s početkom u 12:00 sati.

Javni uvid u Prijedlog Plana, za vrijeme trajanja javne rasprave, održat će se u prostorijama Doma kulture, Ulica I 171, Galovac i to svakog radnog dana u vremenu od 9:00 do 12:00 sati, a predmetna dokumentacija može se pregledati i na mrežnim stranicama Općine Galovac – www.galovac.hr.

Primjedbe i prijedlozi na Prijedlog Plana, mogu se upućivati u pisanom obliku nositelju izrade – Općina Galovac, Ulica I 113a, 23222 Galovac, upisivati u Knjigu primjedbi i prijedloga na mjestu javnog uvida i unijeti u zapisnik na javnom izlaganju.

Primjedbe i prijedlozi na Prijedlog Plana u pisanom obliku mogu se dostaviti do 15. veljače 2021. godine



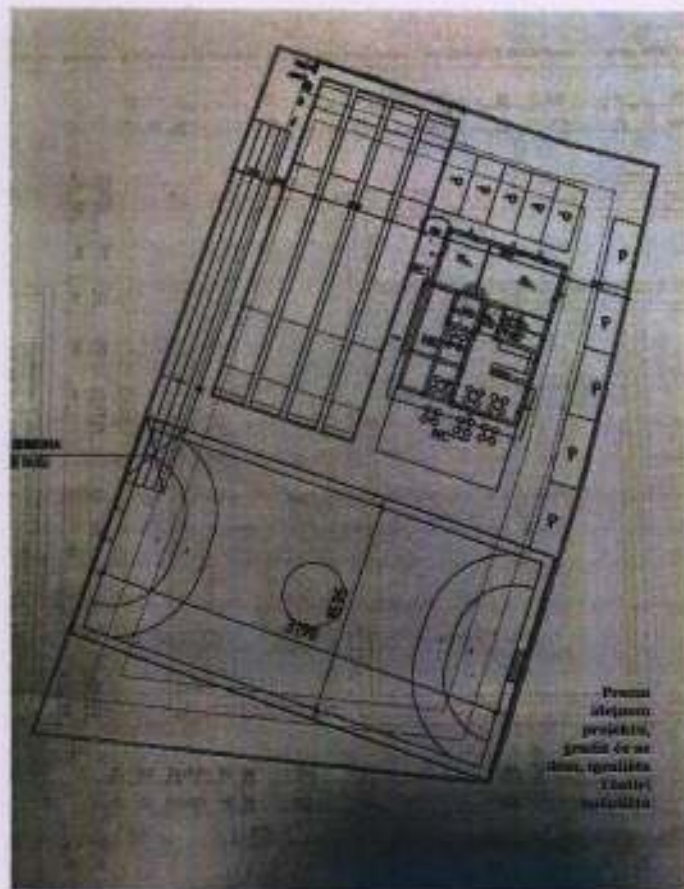
Dostaviti:

1. Oglasna ploča Općine Galovac
2. Zadarski list
3. mrežna stranica Općine Galovac – www.galovac.hr
4. mrežna stranica Ministarstva prostornoga uređenja, graditeljstva i državne imovine – web@mppi.hr
5. Arhiva

6.3. Preslika objave javne rasprave iz dnevnog tiska

“Na 2.000 kvadrata će smjestiti i boćališta i dom i sportsko igralište. To nije adekvatan prostor za sve što se planira. Neće biti ni dovoljno parkirnih mjesta za sve sadržaje pa će se automobili parkirati po cesti... Ako se čekalo 20 godina da se nešto napravi, vođa bih da se napravilo kako treba. Moglo se okupiti još jedno zemljište, a ne da se sve tu nagura»

Jošip KEVRIĆ



Prema idejnom projektu, gradnja će se obaviti na ovom zemljištu: igralište, boćališta

lište da bi rije i zogove»

ovlasti, ali ja se želim boriti za našu djecu, rekao je Zekavović.

I Josip Kevrić, bivši predsjednik Mjesnog odbora Draževac Ninskih vijećnik Općinskog vijeća u Općini Poličnik, smatra da se trebalo iznaći drugačije rješenje.

«Nedekvatan prostor za sve sadržaje»

«Na 2.000 kvadrata će smjestiti i boćališta i dom i sportsko igralište. To nije adekvatan prostor za sve što se planira. Neće biti ni dovoljno parkirnih mjesta za sve sadržaje pa će se automobili parkirati po cesti... Ako se čekalo 20 godina da se nešto napravi, vođa bih da se napravilo kako treba. Moglo se okupiti još jedno zemljište, a ne da se sve tu nagura, kazao je Kevrić.

Kako dodaje, na sastanku na kojem se glasalo o ovom projektu, pojavila su se većinom oni koji podržavaju ovakav idejni projekt, a oni koji su protiv toga komentiraju među sobom, a kad treba doći na sastanak i to reći, onda - šine.

«Da ne bi bilo da sam ja po-

da bude dovoljno mjesta i za igralište za sport i igralište za djecu s lužnjakama, i društvene prostorije i boćalište. Da to bude pravi sportski i društveni centar... Istaknuo je Kevrić koji već tri godine nije na čelu Mjesnog odbora.

«Inače je da godinama nismo imali izbore za mjesne odbore. Općina je, kako li ima zakonsko pravo, donijela odluku o odgoditi izbora dok ne bude povoljna financijska situacija, rekao je Kevrić, dodajući da je v.d. predsjednika Mjesnog odbora sad Pavo Kuzelčić.

Idejni projekt pokriti sve»

Načelnik Općine Poličnik, Davor Lončar, demantirao je navode Draževa Zekavovića da je Mjesni odbor izabran nezakonitim putem.

«To je čista laž, rekao je Lončar. Općina Poličnik je 2018. godine donijela Odluku o odgoditi izbora koja ističe ove godine, tako da se izbori za mjesne odbore u Poličniku mogu očekivati tijekom ove godine. A što se tiče budućeg centra,

Mjesnog odbora i to nakon nekoliko sastanaka na kojima su sudjelovali i mještani.

«Bio sam tamo sa svojim zamjenicima na sastanku, sudjelovao je 50-ak mještana i većina njih se složila s takvim prijedlogom. Ne pada nam na pamet, ni meni, ni nikome u ovoj kući, da bismo našli lišu protiv Ronga, a kamoli protiv djece. Da bismo mi bili onemogućiti djecu da se bave sportom. To nikako, rekao je Lončar, dodajući kako se protiv toga bunili tek nekoliko mještana ili tek pojedinci.

«U idejnom projektu je društveni dom, četiri boćališta i sportsko igralište 30x20 metara. Zamisljeno je da tu bude tartan podloga koja se lakše održava i na kojoj se može baviti s više sportova. To bi bio teren za naš nogomet, tenis, košarku, odbojku i rukomet, popločana Lončar, dodajući da se radi o općinskom zemljištu, tako da nije bilo potrebe za otkupom.

Lončar nam je poslao i nacrt idejnog projekta. Zasadi je izradbeni idejni projekt, potrebno je tražiti uvjete,

»Vir bez podjela« održao konferenciju za medije

Tema institucionalni reket

Danas idemo korak dalje, a nakon što smo došli do novih saznanja i nakon našeg upornog djelovanja lišenog utjecaja korumpiranih struktura u našem društvu, možemo posvjedočiti o postojanju podaničkog paralelnog političkog pravosuđa koje ne predstavlja legitimni autoritet, tvrdi čelnik udruge

ZADAR «Udruge »Vir bez podjela« održala je još jednu konferenciju za medije ispred zadarskog Trgovačkog društva na njihovu uobičajenu temu »institucionalni reket i postojanja podaničkog paralelnog političkog pravosuđa«. Predsjednik udruge, Franje Vučetić, pozvao je stare optužbe kako se »institucionalni reketom na vlasti održavaju lokalni moćnici, bilo vladajuće stranke, bilo njihovi koalicijski partneri koji se bez takvih institucija ne bi održali na vlasti».

«Danas idemo korak dalje, a nakon što smo došli do novih saznanja i nakon našeg upornog djelovanja lišenog utjecaja korumpiranih struktura u našem društvu, možemo posvjedočiti o postojanju podaničkog paralelnog političkog pravosuđa koje ne predstavlja legitimni autoritet. To tvrdimo jer smo u proteklom razdoblju sami bili žrtve takvog političkog pravosuđa, a za ilustraciju ističemo sljedeći primjer: prilikom uvida u jedan od mnogobrojnih spisa u zadarskom



Udruge »Vir bez podjela« ispred zadarskog Trgovačkog društva

Draževom odvjetništvu, primijetili smo da u istom nedostaju čak tri lista. Riječ je o tri vrlo važna policijska izvješća kojih nekim čudom nema u spisu iako su njihov sastavni dio. Ili su barem trebali biti. Postavlja se pitanje gdje su policijska izvješća iz spisa u Općinskom državnom odvjetništvu u Žedru, što ih je uklonilo, zašto skrivaju dokumentaciju i je li možda ODO krivotvorio spis a obotran da prema uvjedu u isti, tri policijska izvješća

monju biti tamo, ali ih nema, tvrdi Vučetić.

Navodi kako su i ranije imali iskustvo »i s osobom iz DORH-a koja se, prema njihovim saznanjima, lažno predstavljala i na svoju ruku predvodila istrage vezane uz određene kriminalne radnje u općini Vir».

«Prikupljene dokaze nikad nije dostavio istražiteljima, a istraga je zbog toga završila u stijeponjuci, poručuje Vučetić. M. VLAKIĆ

REPUBLIKA HRVATSKA
ZADARSKA ŽUPANIJA
OPĆINA GALOVAC
OPĆINSKI NAČELNIK

KLASA: 350-02/21-01/25
URBROJ: 2198/20-02/1-21-1
Galovac, 26. siječnja 2021. godine

Na temelju članka 96. stavka (3) Zakona o prostornom uređenju (»Narodne novine« 153/13, 65/17, 114/18, 39/19 i 98/19), Zahtjeva Načelnika Općine Galovac KLASA: 350-02/21-01/34 URBROJ: 2198/20-02/1-21-1 od 25. siječnja 2021. godine i Odluke o izradi II izmjena i dopuna Prostornog plana uređenja Općine Galovac KLASA: 021-05/20-01/337 URBROJ:2198/20-02/1-20-3 od 16. rujna 2020. godine, objavljuje se

JAVNA RASPRAVA

Prijedloga II. izmjena i dopuna Prostornog plana uređenja Općine Galovac

Javna rasprava traje 15 kalendarskih dana sa početkom 01. veljače 2021. godine, te završno sa 15. veljače 2021. godine.

Javno izlaganje Prijedloga Plana organizirat će se dana 01. veljače 2021. godine u prostorijama Doma kulture, Ulica I br.171, a početkom u 12:00 sati.

Javni uvid u Prijedlog Plana, za vrijeme trajanja javne rasprave, održat će se u prostorijama Doma kulture, Ulica I 171, Galovac i to svakog radnog dana u vremenu od 9:00 do 12:00 sati, a predmetna dokumentacija može se pregledati i na mrežnim stranicama Općine Galovac – www.galovac.hr.

Primjedbe i prijedlozi na Prijedlog Plana, mogu se upućivati u pisanom obliku nositelju istrade – Općina Galovac, Ulica I 113a, 23222 Galovac, upisivati u Knjigu primjedbi i prijedloga na mjestu javnog uvida i unijeti u zapisnik na javnom izlaganju.

Primjedbe i prijedlozi na Prijedlog Plana u pisanom obliku mogu se dostaviti do 15. veljače 2021. godine

**6.4. Preslika objave javne rasprave s mrežne stranice Ministarstva
graditeljstva i prostornog uređenja**



Ispiši stranicu



Podijeli na Facebooku



Podijeli na Twitteru

Informacije o javnim raspravama

27.01.2021. - Informacija o javnoj raspravi o prijedlogu IV. Izmjena i dopuna Prostornog plana uređenja Općine Suhopolje

27.01.2021. | pdf (512kb)

27.01.2021. - Informacija o javnoj raspravi o prijedlogu II. Izmjena i dopuna Detaljnog plana uređenja Centar u Suhopolju

27.01.2021. | pdf (538kb)

27.01.2021. - Informacija o javnoj raspravi o prijedlogu UPU ugostiteljsko-turističke zone "V ždrebu", te stavljanju izvan snage UPU II za dio građevinskog područja izdvojene namjene za ugostiteljsko turističku namjenu i sportsko-rekreacijsku zonu, Fužine

27.01.2021. | pdf (110kb)

26.01.2021. - Informacija o javnoj raspravi o prijedlogu izrade Urbanističkog plana uređenja Poslovne zone Vrata 1 (K11) - UPU2, Općina Fužine

26.01.2021. | pdf (35kb)

26.01.2021. - Informacija o javnoj raspravi V. Izmjena i dopuna Prostornog plana uređenja Općine Jakovlje

26.01.2021. | pdf (344kb)

26.01.2021. - Informacija o javnoj raspravi o prijedlogu II. Izmjena i dopuna Prostornog plana uređenja Općine Galovac

26.01.2021. | pdf (261kb)

6.5. Posebna obavijest o javnoj raspravi s popisom pozvanih sudionika u javnoj raspravi



REPUBLIKA HRVATSKA
ZADARSKA ŽUPANIJA
OPĆINA GALOVAC
OPĆINSKI NAČELNIK

KLASA: 350-02/21-01/35
URBROJ: 2198/20-02/1-21-2
Galovac, 26. siječnja 2021. godine

Na temelju članka 97. Zakona o prostornom uređenju („Narodne novine“ 153/13, 65/17, 114/18, 39/19 i 98/19) i Zaključka Načelnika Općine Galovac KLASA:350-02/21-01/34 URBROJ:2198/20-02/1-21-1 od 25. siječnja 2021. godine obavještavamo vas o održavanju

JAVNE RASPRAVE

o prijedlogu II. Izmjena i dopuna Prostornog plana uređenja Općine Galovac

Javna rasprava traje 15 kalendarskih dana sa početkom 01. veljače 2021. godine te završno sa 15. veljače 2021. godine

Javno izlaganje Prijedloga Plana organizirat će se dana 01. veljače 2021. godine u prostorijama Doma kulture, Ulica I br.171, s početkom u 12:00 sati.

Javni uvid u Prijedlog Plana, za vrijeme trajanja javne rasprave, održat će se u prostorijama Doma kulture, Ulica I br. 171 i to svakog radnog dana u vremenu od 9:00 do 12:00 sati, a predmetna dokumentacija može se pregledati i na mrežnim stranicama Općine Galovac – www.galovac.hr.

Molimo da, ukoliko imate primjedbi, mišljenja i prijedloge na prijedlog II Izmjena i dopuna Prostornog plana uređenja Općine Galovac, iste dostavite Općini Galovac do 15. veljače 2021. godine.



Dostaviti:

- Ministarstvo gospodarstva i održivog razvoja, Radnička cesta 80, 10000 Zagreb
- Ministarstvo kulture i medija, Konzervatorski odjel u Zadru, Ilije Smiljanića 3, 23000 Zadar
- Ministarstvo poljoprivrede, Ulica grada Vukovara 78, 10000 Zagreb
- Ministarstvo mora, prometa i infrastrukture, Prisavlje 14, 1000 Zagreb
- Ministarstvo prostornoga uređenja, graditeljstva i državne imovine, Ulica Republike Austrije 20, 10000 Zagreb

- Ministarstvo unutarnjih poslova, PU Zadarska, Odjel zaštite od požara i civilne zaštite, Put Murvice 9, 23000 Zadar
- Ministarstvo unutarnjih poslova, Ravnateljstvo civilne zaštite, Područni ured civilne zaštite Split, Služba civilne zaštite Zadar, Andrije Hebranga 11/c, 23000 Zadar
- Ministarstvo prostornoga uređenja, graditeljstva i državne imovine, Ulica Ivana Dežmana 10, 10000 Zagreb
- Hrvatske šume, Uprava šuma podružnica Split, Šumarija Zadar, Vjekoslava Maštrovića 12, 23000 Zadar
- HŽ infrastruktura, Mihanovićeve 12, 10000 Zagreb
- HEP d.d. Elektra Zadar, Kralja Dmitra Zvonimira 8, 23000 Zadar
- HOPS – Hrvatski operator prijenosnog sustava d.o.o., Kupska 4, 10000 Zagreb
- HEP – operator prijenosnog sustava d.o.o., Prijenosno područje Split, Kneza Ljudevita Posavskog 5, 21000 Split
- Hrvatske vode, VGO Split, Vukovarska 35, 21000 Split
- Hrvatske ceste, Sektor za studije i projektiranje, Vončinina 3, 10000 Zagreb
- Hrvatske ceste, Poslovna jedinica Zadar, Nikole Tesle 14b, 23000 Zadar
- Županijska uprava za ceste, Zrinsko - Frankopanska 10/2, 23000 Zadar
- Vodovod Zadar, Špire Brusine 17, 23000 Zadar
- Hrvatska pošta, Središte pošte Zadar, Zrinsko – Frankopanska 10/2, 23000 Zadar
- Hrvatska regulatorna agencija za mrežne djelatnosti, Roberta Frangeša Mihanovića 9, 10110 Zagreb
- EVN Croatia plin d.o.o., Josipa Marohnića 1, 10000 Zagreb
- Zavod za prostorno uređenje Zadarske županije, Braće Vranjana br.11, 23000 Zadar
- Zadarska županija, Upravni odjel za prostorno uređenje, zaštitu okoliša i komunalne poslove, Brne Krnarutića 13/1, 23000 Zadar
- Općina Zemunik Donji, Ulica I br. 16, 23222 Zemunik Donji
- Općina Sukošan, dr. Franje Tuđmana 101, 23206 Sukošan
- Općina Škabrnja, Trg dr. Franje Tuđmana 6, 23223 Škabrnja

6.6. Preslika očitovanja po posebnoj obavijesti na prijedlog plana



REPUBLIKA HRVATSKA
MINISTARSTVO UNUTARNJIH POSLOVA
RAVNATELJSTVO CIVILNE ZAŠTITE
PODRUČNI URED CIVILNE ZAŠTITE SPLIT
SLUŽBA CIVILNE ZAŠTITE ZADAR
ODJEL INSPEKCIJE

KLASA: 214-02/21-14/24
URBROJ: 511-01-371-21-2
Zadar, 10. veljače 2021.



P / 22680661

Republika Hrvatska
ZADARSKA ŽUPANIJA
OPĆINA GALOVAC
GALOVAC

Primljeno:	19.02.2021.
Klasifikacijski broj:	350-02/21-01/35
Uredžbeni broj:	2108/20-03/1-21-7

ZADARSKA ŽUPANIJA
OPĆINA GALOVAC

Ulica I 113a
23222 Galovac

Ministarstvo unutarnjih poslova, Ravnateljstvo civilne zaštite, Područni ured civilne zaštite Split, Služba civilne zaštite Zadar, Odjel inspekcije, po zahtjevu Jedinstvenog upravnog odjela Općine Jasenice, na prijedlog II izmjene i dopune Prostornog plana uređenja Općine Galovac, na temelju članka 23. Zakona o zaštiti od požara ("Narodne novine" br. 92/10), a u svezi s člankom 101. Zakona o prostornom uređenju ("Narodne novine" br. 153/13, 65/17, 114/18, 39/19 i 98/19), daje:

MIŠLJENJE

da je prijedlog II izmjene i dopune Prostornog plana uređenja Općine Galovac izrađen u skladu s pozitivnim hrvatskim propisima, normama i pravilima tehničke prakse iz područja zaštite od požara, odnosno da je u tekstualnom dijelu plana prihvaćeno naše očitovanje na prijedlog plana.

Temeljem članka 8. Zakona o upravnim pritojbama ("Narodne novine" br. 115/16) stranka je oslobođena plaćanja upravne pritojbe.

Dostaviti:

1. Naslovu
2. Služba civilne zaštite Zadar, Odjel inspekcije, ovdje
3. Pismohrana, ovdje





društvo s ograničenom odgovornošću

Primijeno:	19.02.2021.
Klasifikacijski znak:	350-a / 21-01/35
Uredbeni broj:	2198/20-02/1-21-2

Uprava: Krunoslav Jakupčić, dipl. ing. šum. – predsjednik; Ante Sabljčić, dipl. ing. šum. – član; mr.sc. Igor Fazekas – član • MB 3631133 • OIB 68883144606 • Trgovački sud u Zagrebu (MBS 080251008) • Temeljni kapital 1.171.670.000,00 kn, uplaćen u cijelosti • SWIFT: PBZGHR2X • IBAN: HR46 2340 0091 1001 0036 0 • Telefon: 01/4804 111 • Telefax: 01/4804 101 • pp 148, 10002 Zagreb • web: <http://www.hrsume.hr> • e-mail: direkcija@hrsume.hr

Kl: ST/20-01/2631

Ur.broj.15-00-06/03-21-06

Split, 16. Veljače 2021.god.

REPUBLIKA HRVATSKA
ZADARSKA ŽUPANIJA
OPĆINA GALOVAC

Predmet: Javna rasprava o prijedlogu II Izmjena i dopuna Prostornog plana uređenja Općine Galovac, očitovanje daje se

Poštovani, temeljem Vašeg zahtjeva od 26. siječnja 2021. god (KL:350-02/21-01/35, UR.BR:2198/20-02/1-21-2) za našim očitovanje na Prijedlog II Izmjena i dopuna Prostornog plana uređenja Općine Galovac u postupku Javne rasprave, a uvidom u Prijedlog Izmjena i dopuna te dokumentaciju kojom raspolažu Hrvatske šume d.o.o. Zagreb, UŠP Split, Šumarija Zadra, utvrđeno je da planirane ID dijelom obuhvaćaju površine kojima gospodare Hrvatske šume d.o.o. Zagreb, temeljem Programa gospodarenja za gospodarsku jedinicu „Škabrnja“, i to odsjeci:

- dio odsjeka 13a (urr. zaštitne šume- šikara) – rekreacijske površine
- dio odsjeka 14a (urr. zaštitne šume- šikara) – poslovna namjena
- dio odsjeka 15b (urr. zaštitne šume- šikara) – šuma gospodarske namjene
- dio odsjeka 16b (urr. zaštitne šume- kulture alepskog bora) – šuma gospodarske namjene
- dio odsjeka 16c (urr. zaštitne šume- šikara) – šuma gospodarske namjene
- dio odsjeka 16d (urr. zaštitne šume- kulture alepskog bora) – šuma gospodarske namjene
- dio odsjeka 16h (urr. zaštitne šume- sjemenjače alepskog bora) – šuma gospodarske namjene
- dio odsjeka 17a (urr. zaštitne šume- kulture alepskog bora) – šuma gospodarske namjene
- dio odsjeka 17b (urr. zaštitne šume- čistine za druge namjene) – šuma gospodarske namjene
- dio odsjeka 17c (urr. zaštitne šume- šikara) – šuma gospodarske namjene
- dio odsjeka 18a (urr. zaštitne šume- šikara) – šuma gospodarske namjene, ostalo poljoprivredno tlo, sportsko rekreacijska namjena, reciklažno dvorište i odlaganje komunalnog otpada, gospodarska namjena pretežito zanatska
- dio odsjeka 19a (urr. zaštitne šume- šikara) – šuma gospodarske namjene
- dio odsjeka 20a urr. zaštitne šume- šikara) – gospodarska namjena pretežito zanatska, neizgrađeni dio građevinskog područja
- dio odsjeka 21a (urr. zaštitne šume- šikara) – gospodarska namjena pretežito zanatska
- dio odsjeka 29a (urr. zaštitne šume- šikara) – površine solarnih elektrana

dio odsjeka 30a (urr. zaštitne šume- šikara) – površine solarnih elektrana
dio odsjeka 31a (urr. zaštitne šume- šikara) – površine solarnih elektrana
dio odsjeka 32a (urr. zaštitne šume- šikara) – površine solarnih elektrana, ostalo
poljoprivredno tlo

Napominjemo da su odsjeci obuhvaćeni ovim Izmjjenama dopunama plana, 29a i 30a u G.J. Škabrnja aplicirani i odobreni kroz EU fondove provedbom mjere 8., podmjera 8.5., tip operacije 8.5.1. (Rješenje Ministarstva poljoprivrede Republike Hrvatske, KLASA: UP/I-321-03/16-01/01, URBROJ: 525-11/1070-16-4 od 06. prosinca 2016. godine), te su radovi rekonstrukcije i konverzije u jednom dijelu izvršeni.

Samim time Šumarija Zadar se ne može složiti sa ovakvim prijedlogom Izmjena i dopuna plana PPUO Galovac i mišljenja smo da površine koje su obuhvaćene gore navedenim radovima je nužno izbjeći.

Ujedno smo mišljenja da se pri izradi svih prostorno-planskih dokumenata treba voditi računa kako bi se zahvatima degradacija šuma (osobito visokih šuma) i šumskih zemljišta svela na minimum te u skladu sa Ustavom Republike Hrvatske i Zakonom o šumama (NN 68/18, 115/18, 98/19, 32/20) očuvale šume kao dobra od interesa za Republiku Hrvatsku koja imaju njezinu osobitu zaštitu.

S poštovanjem,

Rukovoditeljica Odjela za ekologiju
zaštitu šuma


Sanja Delić, dipl.ing.sum.

Voditelj UŠP Spila

Ivan Melvan, dipl.ing.sum.





Hrvatski operator prijenosnog sustava d.o.o.
Prijenosno područje Split
Kneza Ljudevita Posavskog 5,
21000 Split, Hrvatska

Telefon: +385 021 405 800
Telefaks: +385 021 405 916
Pošta: 21200 Split • Servis

Klasa: 700/20-15/010
Ur.broj: 3-200-002-05/00-21-05

ZADARSKA ŽUPANIJA
OPĆINA GALOVAC

Primljeno:	19.02.2021.
Klasifikacijski znak:	Jamstvena jedinica
Urudžbeni broj:	350-02/21-01/35
Prilog:	17rijednost
	2198/20-02/1-21-2

ZADARSKA ŽUPANIJA
OPĆINA GALOVAC
Jedinstveni upravni odjel
Ulica I 113a
23 222 GALOVAC

VAŠ BROJ I ZNAK:
Klasa: 350-02/21-01/35
Urbroj: 2198/20-02/1-21-2

DATUM: 12.02.2020.

PREDMET: Izrada II. izmjena i dopuna Prostornog plana uređenja Općine Galovac – primjedbe za javnu raspravu

Poštovani,

Vašim dopisom, Klasa: 350-02/21-01/35, Urbroj: 2198/20-02/1-21-2 od 28.01.2021. godine obavještavate nas o održavanju javne rasprave u postupku izrade II. izmjena i dopuna Prostornog plana uređenja Općine Galovac, temeljem čega vam sukladno čl. 97. Zakona o prostornom uređenju (Narodne novine broj: 163/13, 65/17, 114/18 i 39/19), te temeljem Zakona o energiji (NN 120/12, 14/14, 95/15, 102/15) i Zakona o tržištu električne energije (NN 23/13, 95/15, 102/15, 88/16) kojim se uređuju elektroenergetske djelatnosti u RH, članak 1. stavak 3. i članak 8. te sukladno svojoj nadležnosti dostavljamo sljedeće

OČITOVANJE

U skladu sa dostavljenim dopisom o izradi održavanju javnog uvida i javne rasprave u postupku izrade II. izmjena i dopuna Prostornog plana uređenja Općine Galovac, izvršili smo uvid u dostavljeni Prijedlog Plana, važeći Prostorni plan Zadarske županije, važeće I. izmjene i dopune Prostornog plana uređenja Općine Galovac, Odredbe za provođenje i kartografski prikaz br.2.a. Infrastrukturni sustavi, poštanski, telekomunikacijski i elektroenergetski sustavi, te nemamo primjedbe na Prijedlog Plana

NAPOMENA: Ovo mišljenje odnosi se na objekte elektroprijenosne mreže (dalekovodi, transformatorske stanice napona 110 kV, 220 kV i 400 kV) koji su u nadležnosti Hrvatskog operatora prijenosnog sustava d.o.o.

Za eventualna pojašnjenja ili dodatne informacije vezane uz predmetno očitovanje možete se obratiti gđi Ivani Duvnjak, dipl.ing.građ. na tel. 021/405-967.

S poštovanjem



Direktor:

Zoran Sinovčić, dipl.ing.

UPRAVA DRUŠTVA • Predsjednik Uprave Tomislav Plavčić • Članovi Dejan Liović • Zlatko Visković

IBAN HR07 2340 0091 1101 7745 1 • Privredna banka Zagreb • OIB: 13148821633
Trgovački sud u Zagrebu • MBS 080517105 •
Temeljni kapital u iznosu 4.949.627.300,00 HRK
uplaćen u cjelosti u novcu, stvarima i pravima
www.hops.hr



ZAJEDNICA SUKARICA
OPĆINA PLOČIČAC
Jadranski put 111
51231 PLOČIČAC

Preslik: - Arhiva

- Na znanje:
- Direktor Prijenosnog područja Split
 - Pomoćnik direktora Prijenosnog područja Split
 - Članovima Povjerenstva (D. Biuk, I. Duvnjak, G. Čubra, B. Čosić, L. Čurin)
 - Odjel za izgradnju Split (D. Škarica)



Fwd: Prijedlog za izmjenom i dopunom Prostornog plana uređenja Općine Galovac

1 poruka

opcina.galovac <opcina.galovac@gmail.com>
Prima: opcina.galovac4@gmail.com

9. veljače 2021. u 18:10

----- Forwarded message -----

Šalje: Dražen Lovrić <Drazen.Lovric@hep.hr>

Date: uto, 9. velj 2021. 15:41

Subject: Prijedlog za izmjenom i dopunom Prostornog plana uređenja Općine Galovac

To: opcina.galovac@gmail.com <opcina.galovac@gmail.com>

Cc: Lili (lili.planium@gmail.com) <lili.planium@gmail.com>

Poštovani,

U nastavku na obavijest o Javnoj raspravi o Prijedlogu II. Izmjena i dopuna Prostornog plana uređenja Općine Galovac ovim putem obraćamo Vam se vezano za definiranje lokacija za smještaj solarne (sunčane) elektrane na području Općine Galovac, a koji su prikazani na kartografskim prikazima 1. i 4.

Hrvatska elektroprivreda d.d. je najveći proizvođač i opskrbljivač električne energije na području RH s iskustvom u proizvodnji i distribuciji energije dužim od 100 godina. Kao društveno odgovorna tvrtka, s izrazito ekološki prihvatljivim proizvodnim portfeljom, HEP želi napraviti iskorak u korištenju i primjeni sunčevih elektrana, a za koje izrazito pogodnim smatramo upravo područje Zadarske županije.

Slijedom uvida u prostorno-plansku dokumentaciju Općine Galovac, ovim putem predlažemo da se solarna elektrana predvidi na katastarskim česticama 262/22 i 262/1 k.o. Galovac. Na obuhvatu ovih dviju katastarskih čestica utvrđeni su povoljni preduvjeti za izgradnju solarne elektrane (ozračenost područja, prihvatljiva konfiguracija terena i blizina elektroenergetske mreže). Ujedno napominjemo da izgradnja novog obnovljivog izvora energije povećava prihode lokalne zajednice kroz plaćanje propisanih naknada za nove energetske objekte.

Za sva dodatna pitanja slobodno nas kontaktirajte.

S poštovanjem,

Dražen Lovrić

Dražen Lovrić, dipl.ing., univ.spec.oecoling.

10000 ZAGREB, ULICA GRADA VUKOVARA 37

Sektor za strategiju i razvoj

Služba za poslovni razvoj i aktivacije

Tel: 01/6321824, INT: 241824

Mob: 099/3128734, VPN: 4245

Fax: 01/6322143

Email: drazen.lovric@hep.hr, www.hep.hr



Republika Hrvatska
ZADARSKA ŽUPANIJA
OPĆINA GALOVAC
GALOVAC

Primljeno: 19.02.2021.	
Klasifikacijska oznaka: 350-02/21-01/35	Ime i adresa jedinica
Urudžbeni broj: 2198/20-03/4-21-10	Prilog: Vrijednost

KLASA: 350-05/20-01/312
URBROJ: 376-05-3-21-04
Zagreb, 9. veljače 2021.

Republika Hrvatska
Zadarska županija
Općina Galovac
Ulica 1
23222 Galovac

**Predmet: Prijedlog II. izmjena i dopuna PPUO Galovac
-mišljenje u tijeku javne rasprave**

Veza: Vaš dopis KLASA: 350-02/21-01/35, URBROJ: 2198/20-02/1-21-2 od 26.siječnja 2021.

Poštovani,

Hrvatska regulatorna agencija za mrežne djelatnosti (dalje: HAKOM) zaprimila je vaš dopis kojim tražite da na osnovu članka 97. Zakona o prostornom uređenju (NN br. 153/13, 65/17, 114/18, 39/19) i članka 25. stavka 2. i 3. Zakona o elektroničkim komunikacijama (NN br. 73/08, 90/11, 133/12, 80/13, 71/14 i 72/17) izda mišljenje na prijedlog *II. izmjena i dopuna PPUO Galovac* za javnu raspravu.

Uvidom u dostavljeni prijedlog *II. izmjena i dopuna PPUO Galovac* za javnu raspravu potvrđujemo da na prijedlog nemamo primjedbi.

S poštovanjem,

HRVATSKA REGULATORNA AGENCIJA RAVNATELJ
ZA MREŽNE DJELATNOSTI
Roberta Franješa Mihanovića 9
4 ZAGREB
p. od. *Mirana Gosta*
mr.sc. Miran Gosta

Dostaviti:

1. Naslovu preporučeno



HŽ INFRASTRUKTURA

10000 Zagreb, Mihanovićeve 12

Republika Hrvatska
ZADARSKA ŽUPANIJA
SEKTOR ZA RAZVOJ, PRIPREMU
I PROVEDBU INVESTICIJA I EU
FONDOVA

Primljeno:	19.02.2021.
Klasifikacijski znak:	350-02/21-01/35
Uredbeni broj:	2198/20-03/1-21-11

tel: +385 (0)1 453 4542
 fax: +385 (0)1 378 3396
 e-mail: marin.prebezic@hzinfra.hr
 naš broj i znak: 842 /21, 1.3.1. /M.P.
 vaš broj i znak: KLASA: 350-02/21-01/35
 URBROJ: 2198/20-02/1-21-2
 datum: 09. veljače 2021.

REPUBLIKA HRVATSKA
 ZADARSKA ŽUPANIJA
 OPĆINA GALOVAC

OPĆINSKI NAČELNIK

Ulica I 113a
 23222 Galovac

**Predmet: 2. Izmjene i dopune Prostornog plana uređenja Općine Galovac – javna rasprava
 - mišljenje**

Temeljem dopisa Općine Galovac KLASA: 350-02/21-01/35; URBROJ: 2198/20-02/1-21-2, od dana 26.01.2021. godine, a u vezi javne rasprave o Prijedlogu 2. izmjena i dopuna Prostornog plana uređenja Općine Galovac sa stajališta HŽ Infrastrukture d.o.o. dostavljamo Vam sljedeće;

HŽ Infrastruktura d.o.o. na izrađeni Prijedlog 2. izmjena i dopuna Prostornog plana uređenja Općine Galovac nema primjedbi.

S poštovanjem,

Direktor Sektora za razvoj,
 pripremu i provedbu investicija i
 EU fondova

Mirko Franović, dipl. ing. građ.



6.7. Zapisnik s javnog izlaganja



REPUBLIKA HRVATSKA
ZADARSKA ŽUPANIJA
OPĆINA GALOVAC
JEDINSTVENI UPRAVNI ODJEL

KLASA: 350-02/21-01/46
URBROJ: 2198/20-03/1-21-1
Galovac, 01. veljače 2021. godine

Sukladno članku 99. Zakona o prostornom uređenju (NN br. 153/13, 65/17, 114/18, 39/19, 98/19), dana 01. veljače 2021. godine s početkom u 12:00h u Domu kulture u Galovcu, Ulica I br. 171, održano je javno izlagane prijedloga II izmjena i dopuna prostornog plana uređenja Općine Galovac (u daljnjem tekstu: Plan), te je o istom sastavljen Zapisnik

PREDMET: Zapisnik sa javnog izlaganja II izmjena i dopuna PPU-a Općine Galovac

Prisutni: Načelnik Općine Galovac Marin Gulan, predstavnica izrađivača plana Lili Bračun, direktorica tvrtke Planium d.o.o., Rijeka, Ivan Sarić pročelnik Jedininstvenog upravnog odjela Općine Galovac kao zapisničar, Josipa Gulan komunalni redar Općine Galovac

Od gostiju su bili prisutni: Josipa Šare, Branko Tokić, Dražen Lovrić kao predstavnik HEP d.d.

Načelnik Općine Galovac Marin Gulan pozdravlja sve prisutne, te otvara Javno izlaganje za II izmjene i dopune PPU-a Općine Galovac. Ističe kako se uzajamnim dogovorom, te razumnom komunikacijom sa vodstvom Općine Sukošan uspilo dogovoriti o 113 ha terena koji je pripao Općini Galovac. S tim pripajanjem, teren je pripao Općini Galovac, te se najviše zbog toga išlo u II izmjene i dopune PPU-a Općine Galvac. Ističe da je sve odrađeno po zakonskoj proceduri, od donošenja Odluke na vijeću, do objave samog postupka na stranicama Ministarstva prostornoga uređenja, graditeljstva i državne imovine, Općine Galovac, te u dnevnoj tiskovini Zadarski list. Načelnik dalje navodi da će posao obavljanja prostornog plana provesti poduzeće iz Rijeke, Planium d.o.o. Dalje prepušta riječ samoj predstavnici istoimenog poduzeća, Lili Bračun.

Lili Bračun uzima riječ, sve lijepo pozdravlja, te obrazlaže predmetne promjene u samom Planu. Ističe da se išlo maksimalno da se iskoristi prostor, te da se išlo za dobrobit samog stanovništva koji žive na tom području. Lili navodi da se u sam proces promjene plana išlo ponajviše zbog terena koji se dobio u suradnji sa Općinom Sukošan, te da postoje možda još zahtjeva zainteresiranih stranki koji će se javiti u tijeku javne rasprave. Dalje ističe da je bitno spomenuti, a odnosi se na područje koje je namijenjeno za izgradnju solara. To bi dodatno pojačalo samu vrijednost Općine, a i sama Općina bi imala koristi od toga. Zaključuje Lili i podvlači da se

usvojila postojeća izgradnja u dijelovima proširenja granica Općine i priključila postojećem građevinskom području.

Dalje za riječ se javljaju prisutni gosti.

Riječ uzima Josipa Šare, te upućuje prijedlog da se njezina čestica uvrsti u samu promjenu građevinskog djela terena kod „Kotarke“, te pita kolika je udaljenost za gradnju od samog korita „Jaruge“ ili „Kotarke“?

Odgovara joj Lili koja kaže da nema problema, da neka podnese zahtjev u Knjigu primjedbi ili putem e-maila, poštom, kako joj je lakše, te da će se taj zahtjev onda rješavati. Zaključuje Lili da je propisano 10m udaljenost za gradnju od „Kotarke“.

Riječ uzima Branko Tokić, kojeg zanima jeli moguće jedan njegov dio terena ubaciti u građevinsko područje jer bi gradili objekt.

Odgovara mu Lili, koja kaže da svoj prijedlog s potkrijepljenim činjenicama dostavi putem e-maila ili poštom na adresu u Općinu Galovac, te da će se po tom zahtjevu isto očitovati.

Kraj rasprave u 12.30h.

Zapisničar

Ivan Sarić



Od

Naziv

Mjesto

Prezentirano

Priglasilo

Priglasilo

Priglasilo

Priglasilo

Priglasilo

Priglasilo

Priglasilo

Priglasilo

Priglasilo

Priglasilo

Priglasilo

Priglasilo

Priglasilo

Priglasilo

Priglasilo

Priglasilo

JAVNO IZLAGANJE - II IMENA I DOPUNA
 PPU-a OPĆINE
 CALOVAC

IME I PREZIME	ADRESA	KONTAKT	POPIŠ
1. JOSIPA ZARE	[REDACTED]	[REDACTED]	JSZ
2. Josipa Gulan	[REDACTED]	[REDACTED]	JG
3. [REDACTED]	[REDACTED]	[REDACTED]	[REDACTED]
4. Franjo Tokić	[REDACTED]	[REDACTED]	FT
J. DREEM Lovrd	[REDACTED]	[REDACTED]	JL
6. LILI BRADUN	[REDACTED]	[REDACTED]	LB
7. IVAN SARIĆ	[REDACTED]	[REDACTED]	IS
8. MARIN GULAN	[REDACTED]	[REDACTED]	MG



BRANKO TOKIĆ

[REDACTED]

poštovani,

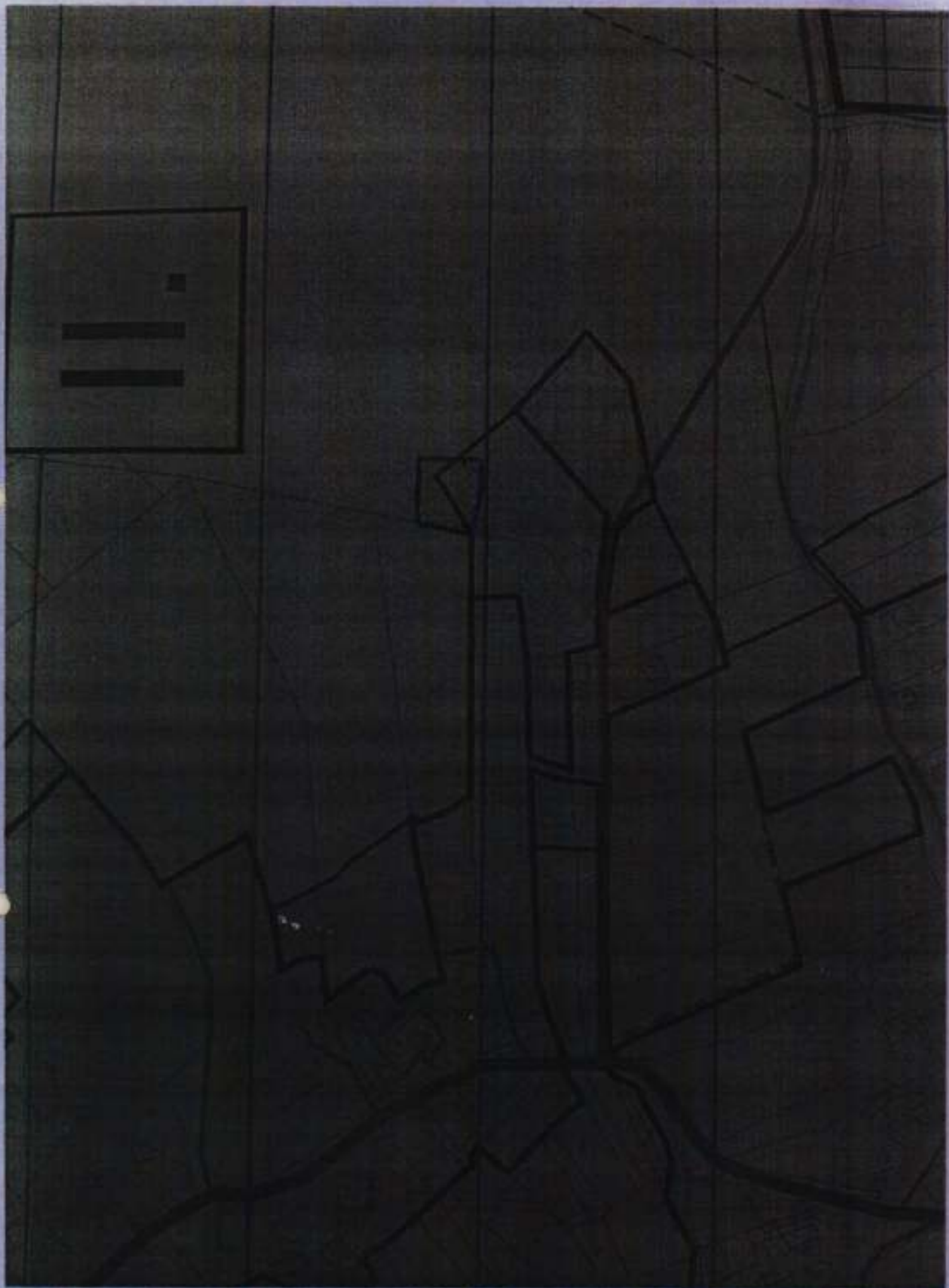
Nastavno na javno izlaganje drugih izvještaja i dopuna prostornog plana predloženo da se parcele broj 247/19, 267/1, 247/20 uvrste u građevinske zone, odnosno da se područje oko njih proširi tako da se jednog dana mogu graditi stambeni objekti. Naredena proširina je prikazana na skici koju dostavljam u prilogu.

Galovac, 9.02.2021

BRANKO TOKIĆ

Tu





Бумага - Тобит

IVICA GULAN

[REDACTED]

[REDACTED]

[REDACTED]

Poštovani
Nastavno na javno izlaganje - II izmjena
i dopuna prostornog plana općine
Galovac predlažem da se katastarske
čestice 316/2 i 316/3 uvrste
kao građevinski dio masega.
Naredena površina je prikazana na
skici koju šaljem u prilogu

Lijep pozdrav


GALOVAC, 9. 02. 2021

IVICA GULAN





07.02.2021.



DINO KOVAČ

[REDACTED]
[REDACTED]
[REDACTED]


Poštovani nastavno na javno izlaganje
11 izmjene i dopuna prostornog plana
Općine Galovac predlažem da se katastarska
čestica 70/6 uvrsti kao građevinski dio
naselja navodno površina je prikazana
na skici koju šaljem u prilogu.

Lijep pozdrav

Galovac, 10.2.2021

DINO KOVAČ
Kovač





Šime Tokić

Poštovani:

Ovim putem vas molim da u izmjeni prostornog
plana čestice br. 214 Ke. Galovca preinačimo
u građevnu zonu

Lijep pozdrav

ŠIME TOKIĆ
Šime Tokić

GALOVAC

11. 02. 2021





2111/2

2111/8

2111/9

2111/10

2111/14

2111/13

2111/5

2111/11

2111/13

2111/4

214

Galovac

218

216

220

276

228

227

Galovac

223/1

223/4

223/11

223/5

226/2

223/9

226/1

199



50m

Lime Terid

SLAVKO TOKIĆ

[REDACTED]
[REDACTED]
[REDACTED]

POŠTOVANI

BLAŽEM SE SA PRITUČLOKOM ŠIME TOKIĆA
VEZANO DA ČESTICU ŽIH TĀR, JA IMAN
SUVLAGNIČKOG USTĀLA U TOJ ČESTICI

LIPU POZDRAV

GALOVA C

11 02 2021

SLAVKO TOKIĆ

[Handwritten signature]



Sare Marinko

Poštovani,

VLASNIK SAM PARCELE BR 49 KO-SUMOSAN
MOLIM DA SE U OVAJ PUT ŠIRINE 5 METARA
OD ŽUPANIJSKE CESTE PREKO ČESTICE
ZEMLJE BROJ 57 PA SVE DO ČESTICE
BROJ 47 - ZBOG TOGA ŠTO JE TAJ PUT
SU OSTAVILI DILENICI KUDA SMO SUI
PROZABILI VIŠE OD 60 GODINA TO JE
BEDINI PUT KUDA MOGU DOĆI DO
SVOJE ČESTICE - TAKOĐER MOLIM
DA SE OTVORI PUT BROJ-32 PROŠIRI
DEŠNO UZ RUB - ČESTICA ZEMLJE
51/48/47/46 ČESTICA SVE KO-SUMOSAN
TE MOJA UHOLIKO JE MOGUĆE DA SE
DIO MOJE ČESTICE STAVI U GRABEVINSKO
ZONU

12.02.2021
GALOVAC

MARINKO
SARE



TONI BURČIČ

OVIM PUTEM PRILAŽEM PRIGOVOR-PRIPISLOG
NA 2. IZMJENE I DOPUNE PROSTORNOG
PLANA UPRAVE OPĆINE GALOVAC.
U POSJEDU I, VLAŠIŠTKU MOJE OBITELJI
NALAZI SE ČESTICA ZEMLJE 204/1 KO. GALOVAC
MOJA DA SE DIO ČESTICE 2500-3000 m²
STAVI U GRAĐEVINSKU ZONU, KAKO BI SE
MOGLA GRADITI OBITELJSKE KUĆE. I
TAKOĐER DA SE UČRTA PRISTUPNI PUT
DO PARCELE KOJI POSTOJI ODVIJEK.

12.02.21

Toni



ŽARKO ĐURČIĆ

POŠTOVANI,

ULAZEM PRIGOVOR NA II. RAVNE I
DOPUNE UREĐENJA PROSTORNOG PLANA OPĆINE GAZDARAC,
ZA DIO MOJE PARCELE 363/1 KOJA SE NE NAHADI U
GRABEVINSKOJ ZONI, ODNOSNO DA SE PROMIENI OPIS I
NEIZGRADNI DIO GRABEVINSKOG PODRUČJA UZ IZGRADNI
GRABEVINSKOG PODRUČJA.




MILKA KOVAČ (DRAGICA BURČUL)

POŠTOVANI,

~~HEDEH~~ ULAŽEH PRIGOVOR NA II. RZIJENE I
DOPUNE UREĐENJA PROSTORNOG PLANA OPĆINE GABOVAC I
MOLIM DA SE PARCELA ~~710~~ UVRSTI ZA CJELO U GRADJEVINSKU
ZONU.

Milka Kovač





Pročelnik JUO Galovac <opcina.galovac3@gmail.com>

Zahtjev za prenamjenu zeljišta

Broj poruka: 2

Josipa Sare <[REDACTED]>
Prima: Pročelnik JUO Galovac <opcina.galovac3@gmail.com>

1. veljače 2021. u 14:17

Poštovani,

Nastavno na javno izaganje - II izmjena I dopuna Prostornog plana uređenja općine Galovac predlažem prenamjenu privatne površine, točnije šume gospodarske namjene, u neizgrađeni dio građevinskog područja naselja Galovac.

Navedena površina nalazi se na k.č. 666/1 u k.o. Galovac sjeverno od županijske ceste 6042, te je prikazana na skici koju šaljem u prilogu (vrijednosti opsega navedene parcele na skici su okvirne).

Srdačan pozdrav

Josipa Šare

20210201_135828.jpg
476KPročelnik JUO Galovac <opcina.galovac3@gmail.com>
Prima: Josipa Sare <[REDACTED]>

2. veljače 2021. u 08:03

Poštovana,

Vaš e-mail je zaprimljen.

S poštovanjem,

*Ivan Sarlć, mag.oec.***OPĆINA GALOVAC**
Jedinstveni upravni odjel
PročelnikUlica I 113a, Galovac, 23222 Zemunik
Tel: 023/392-073
Fax: 023/392-687
E-mail: opcina.galovac3@gmail.com
Web: www.galovac.hr

[Citrani tekst je skriven]

82,42 m


56,93 m

61 m

43 m

3,54 m

4927



DAVOR KOVAČ

OPĆINA GALOVAC

Predmet: Prigovor na izlaganje podataka o izmjenama prostornog plana Općine Galovac


Poštovani,

Prilikom uvida u izmjene prostornog plana Općine Galovac, a koje su trenutno na javnom uvidu, primijetio sam da je moja katastarska čestica 70/7 K.O. Sukošan (a koja je unutar područja Općine Galovac) prikazana izvan građevinske zone te Vas ovim putem molim za promjenom na način da se moja navedena katastarska čestica uvrsti u građevinsku zonu kako bi moj sin Mihovil Kovač mogao sa svojom obitelji na toj čestici izgraditi obiteljsku kuću jer ne posjedujemo druge parcele koje su unutar građevinske zone pa smo se nadali da će ovom izmjenom prostornog plana Općine Galovac ova naša parcela postati građevinska.

10.02.2021

Hvala unaprijed

Davor Kovač



MARIN BUČUĆ

[REDACTED]

[REDACTED]

OPĆINA GALOVAC

ULICA I 113 A

23 222 GALOVAC

ZAMOLBA

Poštovani,

Ovim putem Vas molim da u tekućoj izmjeni i dopuni prostornog plana u građevinsku zonu dodate parcelu katastarskog broja 73/1 k.o. Sukošan – Galovac. Navedena k.o. ima priključak struje i na kojoj bih izgradio privatne građevinske objekte na obostrano zadovoljstvo.

S poštovanjem,

Marin Bučić



GALOVAC

09.02.2021

Mještani Općine Galovac

Marina Čakarun

Sanja Čakarun

Dalibor Burčul

Galovac; 08.02.2021. godine

OPĆINA GALOVAC

Predmet: Prijedlog za izmjenu i dopunu prostornog plana Općine Galovac

Kao mještani mjesta Galovac izvršili smo uvid u prijedlog izmjene prostornog plana općine te želimo predložiti dva prijedloga u cilju podizanja kvalitete života mještana koji stanuju ili će u budućnosti stanovati na predjelu Grmi (Rasti).

Prvi prijedlog se odnosi na katastarsku česticu broj 363/98 KO Galovac koja je u naravi put širine 6 metara koji omogućava pristup do građevinskih parcela.

Prijedlog bi bio da se put uvrsti u planiranu mrežu lokalnih puteva u prostorni plan kako bi u budućnosti bio u vlasništvu općine, kako je nacrtan na skici koju dostavljamo u privitku (crvena isprekidana linija na skici).

Drugi prijedlog se odnosi na probleme sa vodom koja nastaje nakon obilnih kiša, koja radi velike probleme i čine štetu mještanima na spomenutom predjelu.

Prijedlog bi bio da se u Prostorni plan uvrsti odnosno ucrtta kanal za skupljanje slivnih- oborinskih voda prema prijedlogu koji je dostavljen na skici u privitku. Prijedlog bi bio da se izradi kanal širine cca 1x1 metar koji bi skupljao oborinske vode uz lokalni put koji prolazi kroz katastarske čestice 363/1 i 262/1 KO Galovac (plava isprekidana linija na skici koja je u privitku) te zatim ide cca 1 metar južno od suhozida koji se proteže kroz kč 262/1 KO Galovac, nastavno na to cca 1 metar južno od međe (suhozida) kč 363/110, 363/81, 363/107, 363/104, 363/98, 363/103 i dalje kroz 363/1 KO Galovac.

S poštovanjem

Privitak: Skica navedenih prijedloga

Marina Čakarun

Sanja Čakarun

Dalibor Burčul



izmjena_grdevnazona

1 poruka

Branimir Vujević <[REDACTED]>

8. veljače 2021. u 13:13

Prima: opcina.galovac3@gmail.com

Cc: opcina.galovac4@gmail.com


Poštovani

greškom sam s ženinog maila poslao zahtjev
za parcelu 43 u Galovcu, za prebacivanje u građevnu zonu.
Pa zahtjev ponavijam s ovog maila.
Ako bude potrebno, da daljnja komunikacija ide preko ovog maila.

Lp

Branimir Vujević

Broj priloga: 2

geoportal_43.png
1138K bzp_izvadak_oss (43).pdf
69K



GORICA
Stanje DKP-a na dan:
07.02.2021





REPUBLIKA HRVATSKA

DRŽAVNA GEODETSKA UPRAVA
PODRUČNI URED ZA KATASTAR ZADAR
Stanje na dan: 07.02.2021. 22:51

Katastarska općina: 334685, GORICA

Broj ZK uložka: 1

Broj zadnjeg dnevnika/Upravnog rješenja: POČETNO STANJE
Aktivne plombe:

Izvadak iz BZP-a

A
Posjedovnica
PRVI ODJELJAK

Rbr.	Broj katastarske čestice	Broj D.L.	Adresa katastarske čestice/Način uporabe katastarske čestice/Način uporabe zgrade, naziv zgrade, kućni broj zgrade	Površina/m ²	PPR
1.	43	1;2	TIKVARI PAŠNJAK	373 373	
UKUPNO:				373	

B
Vlastovnica

Rbr.	Sadržaj upisa	Primjedba
1.	Vlasnički dio: 1/1 VUJEVIĆ BRANIMIR, BRANKO, [REDACTED]	

C
Teretovnica

Rbr.	Sadržaj upisa	Iznos	Primjedba
	Tereta nema!		

Potvrđuje se da ovaj izvadak odgovara stanju baze zemljišnih podataka na datum 07.02.2021.

(bez naslova)

1 poruka

Antonia Gulan <[REDACTED]>
Prima: Opcina.galovac3@gmail.com, opcina.galovac4@gmail.com

10. veljače 2021. u 13:46

Poštovani,
Nastavno drugim izmjenama i dopunama prostomog plana moj prijedlog je da se parcela 268/5 k. o Galovac koja se nalazi na Jošanima u blizini dječijeg igrališta uvrsti u zonu građevinskog područja.

Lp.
Radislav Gulan



Screenshot_20210210_134008.jpg
113K

Galovac

2012



Prigovor Ivan Vujević

Broj poruka: 2

11. veljače 2021. u 09:36

Prima: Općina 3 <opcina.galovac3@gmail.com>

Cc: opcina.galovac4@gmail.com

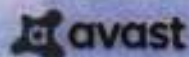
Poštovani,

Imam prigovor na raspored građevinskih zona u novoj izmjeni i dopuni PP Općine Galovac. Naime kao vlasnik č.z. 75/1 k.o. Gorica (koje je prešla administrativno u Galovac); na uvidu sam primjetio da mi je pola čestice u građevnoj zoni a druga polovica nije.

Molio bih Vas da mi ubacite i drugu polovicu terena u građevnu zonu jer imam u planu podijeliti teren i sa time omogućiti starijem sinu da započne sa ishodovanjem potrebne dokumentacije za izgradnju obiteljske kuće.

Unaprijed se zahvaljujem,

Ivan Vujević



Ova e-pošta je provjerena na viruse Avast protuvirusnim programom.
www.avast.com

Broj priloga: 2 bzp_izvadak_oss.pdf
73K Zgrada.pdf
910K

opcina4 <opcina.galovac4@gmail.com>

11. veljače 2021. u 09:41

Prima:

Poštovani,

Vaš e-mail je zaprimljen .

Lp,

Josipa Gulan

[Citrani tekst je skriven]



REPUBLIKA HRVATSKA
DRŽAVNA GEODETSKA UPRAVA

NESLUŽBENA VERZIJA

IZVOD IZ KATASTARSKOG PLANA

Približno mjerilo ispisa 1:2000



Datum ispisa: 10.02.2021



REPUBLIKA HRVATSKA

Općinski sud u Zadru
ZEMLJIŠNOKNJIŽNI ODJEL ZADAR
Stanje na dan: 03.02.2021. 23:59

Katastarska općina: 334685, GORICA

Broj ZK uložka: 5

Broj zadnjeg dnevnika/Upravnog rješenja: Z-587/2017
Aktivne plombe:

Izvadak iz BZP-a

A
Posjedovnica
PRVI ODJELJAK

Rbr.	Broj katastarske čestice	Broj D.L.	Adresa katastarske čestice/Način uporabe katastarske čestice/Način uporabe zgrade, naziv zgrade, kućni broj zgrade	Površina/m2	PPR
1.	75/1	15;16	DRINJE DVORIŠTE STAMB.ZGR. GOSPODARSKA ZGR.	6097 5926 122 49	
		UKUPNO:		6097	

DRUGI ODJELJAK

Rbr.	Sadržaj upisa	Primjedba
	Zaprimljeno 10.01.2017.g. pod brojem Z-587/2017	
2.1	ZABILJEŽBA, TEMELJEM ČL. 174. ZAKONA O GRADNJI NN 153/13., da je za dovršenu slobodnostojeću manje zahtjevnu zgradu izgrađenu na čest. 75/1 priloženo pravomoćno-konačno rješenje o izvedenom stanju ZŽ Upravni odjel za provedbu dokumenata prostornog uređenja i gradnje pod broj Klasa; UPI-361-03/12-11/2180, Ur. broj: 2198/1-11/6-13-7 izdanog u Zadru 11. veljače 2013. godine.	
	Zaprimljeno 10.01.2017.g. pod brojem Z-587/2017	
3.1	ZABILJEŽBA, Na temelju čl. 326 Zakona o prostornom uređenju i gradnji (NN 76/07), zabilježuje se da je građevina sagrađena na čest. 75/1 upisana bez priložene građevinske i uporabne dozvole.	

B
Vlastovnica

Rbr.	Sadržaj upisa	Primjedba
1.	Vlasnički dio: 1/1 VUJEVIĆ IVAN, BRANKO, [REDACTED]	

C
Teretovnica

Rbr.	Sadržaj upisa	Iznos	Primjedba
	Tereta nema!		

Potvrđuje se da ovaj izvadak odgovara stanju baze zemljišnih podataka na datum 03.02.2021.

Prigovor Burčul

Broj poruka: 3

Tri Bartola <[REDACTED]>

11. veljače 2021. u 08:57

Prima: opcina.galovac3@gmail.com

Cc: opcina.galovac4@gmail.com

Poštovani,

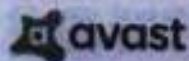
Imam prigovor na raspored građevinskih zona u novoj izmjeni i dopuni PP Općine Galovac.

Naime kao vlasnik č.z. 666/26 i č.z. 666/25 k.o. Galovac, molio bih Vas da mi ubacite i drugu polovicu gore navedenih čestica u građevnu zonu jer sam ishodio građevnu dozvolu i počeo sa izgradnjom obiteljske kuće na navedenim česticama.

Isto tako trebalo bi staviti u građevnu zonu i ostatak č.z. 668/5 i č.z. 490/3.

Unaprijed se zahvaljujem,

Bariša Burčul



Ova e-pošta je provjerena na viruse Avast protuvirusnim programom.
www.avast.com

Broj priloga: 4

 Bartul stanina.pdf
960K bzp_izvadak_Bartul 666 25.pdf
68K bzp_izvadak_Bartul 666 26.pdf
67K Franka i Bare ambulanta.pdf
975K

poštovani,
e - mail je zaprimljen.

Lp

Josipa Gulan
(Citirani tekst je sloven)

opcina.galovac <opcina.galovac@gmail.com>
Prima: opcina.galovac4@gmail.com

11. veljače 2021. u 09:55

----- Forwarded message -----

Šalje: Pročelnik JUO Galovac <opcina.galovac3@gmail.com>
Date: čet, 11. velj 2021. 09:13
Subject: Fwd: Prigovor Burčul
To: opcina.galovac <opcina.galovac@gmail.com>

Marine,

prosljeđujem e-mail vezano za izmjene i dopune PPU-a.


LP,

Ivan Sarić, mag.oec.


OPĆINA GALOVAC
Jedinstveni upravni odjel
Pročelnik


Ulica I 113a, Galovac, 23222 Zemunik
Tel: 023/392-073
Fax: 023/392-687
E-mail: opcina.galovac3@gmail.com
Web: www.galovac.hr
(Citirani tekst je sloven)

Broj priloga: 4

 Bartul stanina.pdf
960K

 bzp_izvadak_Bartul 666 25.pdf
68K

 bzp_izvadak_Bartul 666 26.pdf
67K

 Franka i Bare ambulanta.pdf
975K



REPUBLIKA HRVATSKA
DRŽAVNA GEODETSKA UPRAVA

NESLUŽBENA VERZIJA

IZVOD IZ KATASTARSKOG PLANA

Približno mjerilo ispisa 1: 2000



Datum ispisa: 10.02.2021



REPUBLIKA HRVATSKA
DRŽAVNA GEODETSKA UPRAVA

NESLUŽBENA VERZIJA

IZVOD IZ KATASTARSKOG PLANA

Približno mjerilo ispisa 1:2000



Datum ispisa: 10.02.2021



REPUBLIKA HRVATSKA

Općinski sud u Zadru
ZEMLJIŠNOKNJIŽNI ODJEL ZADAR
Stanje na dan: 10.02.2021. 23:58

Verificirani ZK uložak

Katastarska općina: 334677, GALOVAC

Broj ZK uložka: 592

Broj zadnjeg dnevnika: Z-8900/2005
Aktivne plombe:

IZVADAK IZ ZEMLJIŠNE KNJIGE

A
Posjedovnica
PRVI ODJELJAK

Rbr.	Broj zemljišta (kat. čestice)	Oznaka zemljišta	Površina			Primjedba
			Jutro	čhv	m2	
	666/25	PAŠNJAK			5684	Pripis iz uložka 571
		UKUPNO:			5684	

B
Vlastovnica

Rbr.	Sadržaj upisa	Primjedba
	I. Vlasnički dio: 1/1 BURČUL BARTUL POK. BARE, GALOVAC	

C
Teretovnica

Rbr.	Sadržaj upisa	Iznos	Primjedba
	Tereta nema!		

Potvrđuje se da ovaj izvadak odgovara stanju zemljišne knjige na datum 10.02.2021.



REPUBLIKA HRVATSKA

Općinski sud u Zadru
ZEMLJIŠNOKNJIŽNI ODJEL ZADAR
Stanje na dan: 10.02.2021. 23:58

Verificirani ZK uložak

Katastarska općina: 334677, GALOVAC

Broj ZK uložka: 566

Broj zadnjeg dnevnika: POČETNO STANJE
Aktivne plombe:

IZVADAK IZ ZEMLJIŠNE KNJIGE

A

Posjedovnica
PRVI ODJELJAK

Rbr.	Broj zemljišta (kat. čestice)	Oznaka zemljišta	Površina			Primjedba
			jutro	čiv	m2	
	666/26	PAŠNJAK			2791	
		UKUPNO:			2791	

B

Vlastovnica

Rbr.	Sadržaj upisa	Primjedba
	I. Vlasnički dio: 1/1 BURČUL BARTOL P. BARE	

C

Teretovnica

Rbr.	Sadržaj upisa	Iznos	Primjedba
	Tereta nema!		

vrđuje se da ovaj izvatak odgovara stanju zemljišne knjige na datum 10.02.2021.

FW: Prigovor Burčul

1 poruka

Tri Bartola ▾

11. veljače 2021. u 11:16

Prima: opcina.galovac3@gmail.com

Cc: opcina.galovac4@gmail.com

Poštovani,

Shodno mom telefonskom razgovoru sa Načelnikom šaljem Vam nadopunu skice za č.z 490/3 i 668/5 na koje bi trebalo proširiti građevnu zonu.

Tu planiram napraviti obiteljsku kuću jer nemamo drugih terena na kojima je moguća izgradnja, to su nam jedine parcele gdje bi mogli nešto graditi.

S obzirom da imam troje djece molio bih Vas da mi uvažite ovaj prigovor.

Unaprijed se zahvaljujem,

Bariša Burčul

TRI BARTOLA d.o.o.

[Redacted signature block]

From: Tri Bartola [mailto: [Redacted]]**Sent:** Thursday, February 11, 2021 8:57 AM**To:** 'opcina.galovac3@gmail.com'**Cc:** 'opcina.galovac4@gmail.com'**Subject:** Prigovor Burčul

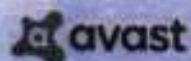
Poštovani,

Naime kao vlasnik č.z. 666/26 i č.z. 666/25 k.o. Galovac , molio bih Vas da mi ubacite i drugu polovicu gore navedenih čestica u građevnu zonu jer sam ishodio građevnu dozvolu i počeo sa izgradnjom obiteljske kuće na navedenim česticama.

Isto tako trebalo bi staviti u građevnu zonu i ostatak č.z. 668/5 i č.z. 490/3.

Unaprijed se zahvaljujem,

Bariša Burčul



Ova e-pošta je provjerena na viruse Avast protuvirusnim programom.
www.avast.com



Bartul stanina-novo 1.pdf
976K




REPUBLIKA HRVATSKA
DRŽAVNA GEODETSKA UPRAVA

MINISTARSTVO PROMETA, TURIZMA I PROMETA NEKRETNIM PRAVIMA
NESLUŽBENA VERZIJA

IZVOD IZ KATASTARSKOG PLANA

Prilžno mjerilo ispisa 1:2000



Datum ispisa: 10.02.2021

Fwd: Prijedlog na prijedlog izmjena prostornog plana

Broj poruka: 2

opcina.galovac <opcina.galovac@gmail.com>

11. veljače 2021. u 09:56

Prima: opcina.galovac4@gmail.com

----- Forwarded message -----

Šalje: Igor Gulan <[REDACTED]>

Date: sri, 10. velj 2021, 13:26

Subject: Prijedlog na prijedlog izmjena prostornog plana


To: Gulan <opcina.galovac@gmail.com>

Postovani,

Dostavljam Vam prijedlog na prijedlog izmjena prostornog plana.

Sa stovanjem,
Igor Gulan

Poslano s mojeg iPhonea

 izmjena i dopuna prostornog plana_Prijedlog_Igor Gulan.pdf
311K

opcina4 <opcina.galovac4@gmail.com>

11. veljače 2021. u 09:55

Prima: [REDACTED]

Poštovani,

Vaš e-mail je zaprimljen.

Lp

Josipa Gulan

[Citirani tekst je skroven]

Igor Gulan

OPĆINA GALOVAC
Ulica I kbr. 113a
23222 Galovac

PREDMET: PRIJEDLOG

- na prijedlog II. izmjena i dopuna Prostornog plana uređenja Općine Galovac
(u daljnjem tekstu „prijedlog izmjena prostornog plana“).

Izvršio sam uvid u prijedlog izmjena prostornog plana te želim predložiti dva prijedloga u cilju kvalitete življenja pučanstva u dijelu naselja Grmi (Rasti).

1.) Prijedlog

Katastarska čestica 363/98 KO Galovac u naravi je put u funkciji pristupa građevinskih parcela, širine 6 m.

Prijedlog je da put ucrtate u planiranu mrežu lokalnih puteva u Prostorni plan, kako je nacrtan na skici u privitku.

2.) Prijedlog

U dijelu naselja Grmi (Rasti) tijekom obilnih kiša, oborinske vode rade velike probleme sa bujicama te čine materijalnu štetu posjednicima zemljišta u obliku uništavanja nasada maslina, suhozidova, zidova, itd.


Prijedlog je da ucrtate kanal za skupljanje oborinskih (slivnih) voda sukladno prijedlogu na skici u privitku te isti uvrstite u tekstualni dio Plana.

Prijedlog je da kanal bude profila oca 1mX1m, a da isti skuplja oborinske vode uz lokalni put koji prolazi kroz kč 363/1 i 262/1 KO Galovac (plava isprekidana linija), te zatim ide oca 1 m južno od suhozida koji se proteže kroz kč 262/1 Ko Galovac, nastavno na to oca 1m južno od međe (suhozida) kč 363/110, 363/81, 363/107, 363/104, 363/96, 363/103 te dalje kroz 363/1 KO Galovac.

Privitak : Skica mjerila 1:2000

U Galovcu, dne 7.2.2021.g.

Igor Gulan



KATASTARSKA OPĆINA GALOVAK

MJERILO 1:2000

PRUJEDLOG PUTA



PRUJEDLOG OSOBNISKE KANALSKE M
ZA SKUPLJANJE SLIVNIH VODA



10. 02. 2021

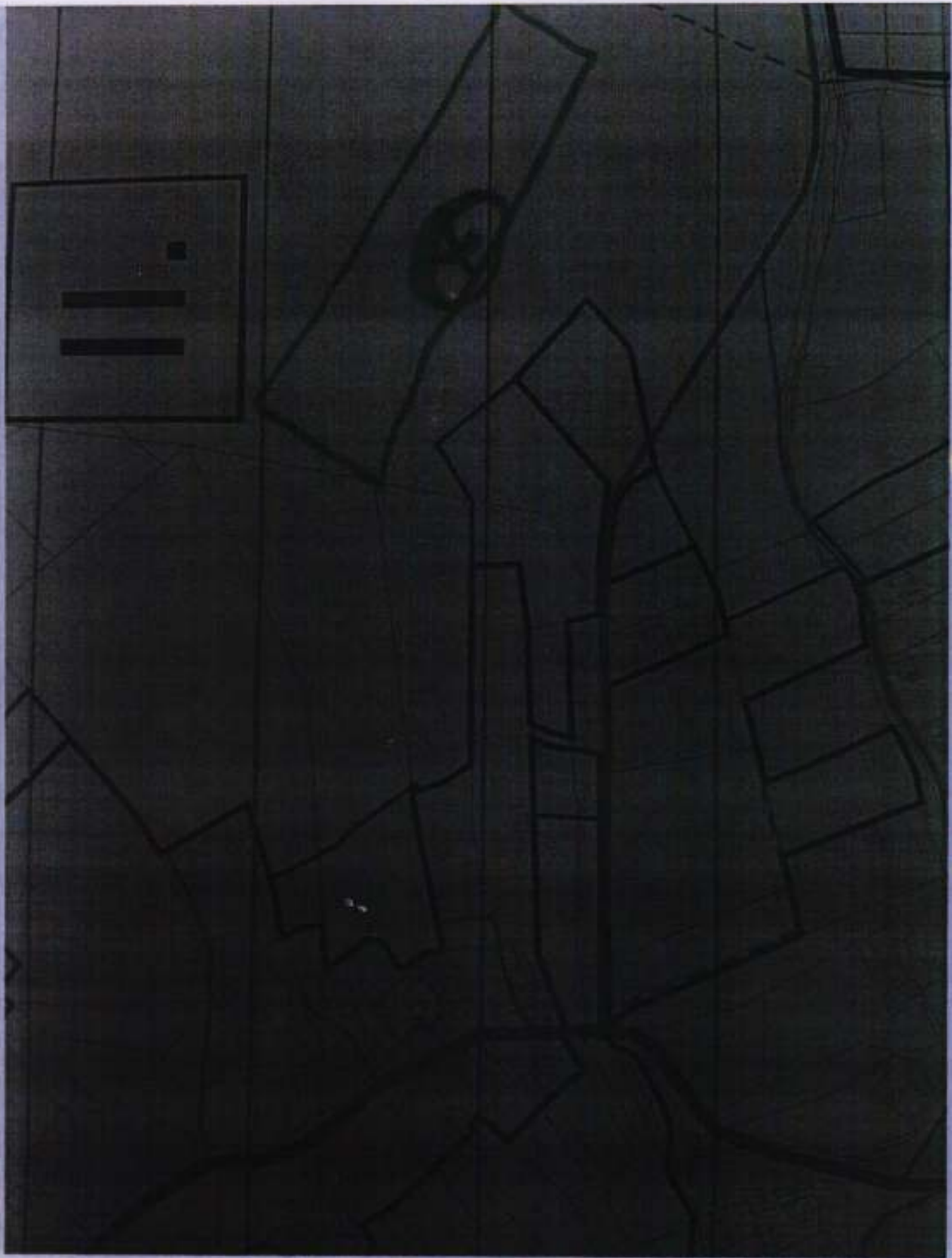
PREDMET: PRINJEDBA NA DRUGE IZJENE I DOPUNE PROSTORNOG
PLANA OPĆINE GALOVAC

MOLIM DA MI SE OTPOGUCI DIO PARCELE U GRAĐEVINSKOJ
ZONU KAKO BIH MOGAO U BLISKOJ BUDUĆNOSTI SAGRADITI
OBITELJSKU KUĆU.

POSJEDUJEM PARCELU "DUBRAVA" KOJA JE DIO ČESTICE ZEMLJE
262/1 TE MOLIM DA SE DIO MOJE DUBRAVE
UVRSTI U GRAĐEVINSKU ZONU. TAKOĐER MOLIM DA UVRSTA
PRISTUPNI PUT UZ RUB DUBRAVA DO NOG TERENA, JER
TAJ PUT POSTOJI U NARAVI I RIJEČ JE O STAROM PUTU.

U OVOJ PRINJEDBI PRILAŽEN GRAFIČKI PRILOG Tj SKICU NA KOJOJ SE
OBILJEŽUJE MOJ POSJED DUBRAVA

Maria Tokić



prigovor

Broj poruka: 2

11. veljače 2021. u 15:39

Prima: opcina.galovac3@gmail.com

Cc: opcina.galovac4@gmail.com

Poštovani,

Uvidom u raspored građevinskih zona u novoj izmjeni i dopuni PP Općine Galovac imam prigovor,

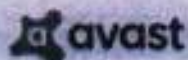
Pošto sam vlasnik č.z. 70/5, k.o. Sukošan (administrativno Galovac), koja je pravilnog oblika i nalazi se uz glavnu cestu molio bih Vas da mi bar dio terena stavite u građevnu zonu,

Ovo ne tražim u svrhu dizanja cijene zemljišta već želim tu doći živjeti,

U prilogu prilažem izvod iz katastarskog plana i posjedovnicu,

Hvala, Ip

Ivica Marković



Ova e-pošta je provjerena na viruse Avast protuvirusnim programom.
www.avast.com

Broj priloga: 2 **drlepanke 2.pdf**
70K **Drlepanke 70 5.pdf**
838K

Postovani,

Vas e-mail je zaprimljen.

Lp

Josipa Gutan

[Citrani tekst je skriven]

Preporučujemo

Preporučujemo

Preporučujemo

Preporučujemo

Preporučujemo

Preporučujemo



REPUBLIKA HRVATSKA

Općinski sud u Zadru
ZEMLJIŠNOKNJIŽNI ODJEL ZADAR
Stanje na dan: 10.02.2021. 23:58

Katastarska općina: 335070, SUKOŠAN

Broj ZK uložka: 681

Broj zadnjeg dnevnika/Upravnog rješenja: Z-24583/2019
Aktivne plombe:

Izvadak iz BZP-a

A
Posjedovnica
PRVI ODJELJAK

Rbr.	Broj katastarske čestice	Broj D.L.	Adresa katastarske čestice/Način uporabe katastarske čestice/Način uporabe zgrade, naziv zgrade, kućni broj zgrade	Površina/ m2	PPR
1.	70/5		DRLEPANKE VINOGRAD ŠUMA PAŠNJAK	4408 2613 32 1763	
		UKUPNO:		4408	

B
Vlastovnica

Rbr.	Sadržaj upisa	Primjedba
14.	Vlasnički dio: 1/1	
	MARKOVIĆ IVICA, [REDACTED]	

C
Teretovnica

Rbr.	Sadržaj upisa	Iznos	Primjedba
	Tereta nema!		

Potvrđuje se da ovaj izvadak odgovara stanju baze zemljišnih podataka na datum 10.02.2021.



REPUBLIKA HRVATSKA
DRŽAVNA GEODETSKA UPRAVA

NESLUŽBENA VERZIJA

IZVOD IZ KATASTARSKOG PLANA

Približno mjerilo ispisa 1: 2000



Datum ispisa: 10.02.2021

MARVO BURČUK

podnositelj zahtjeva

adresa

kontakt

OIB

Zahtjev za uvrštenje zemljišta u građevinsko područje

Molim da se navedeno zemljište uvrsti u građevinsko područje:

katastarska čestica 670/11, 670/2, 670/15, 670/13, 666/1

katastarska općina GALOVAC

naselje GALOVAC

Marko Burčuk

(potpis podnosioca zahtjeva)

MARKO Šuštol



MARKO SUZĚAL



MAZCO SUREAL



MARKS BUREAU



Fwd: Građevinska zona

1 poruka

opcina.galovac <opcina.galovac@gmail.com>

12. veljače 2021. u 13:14

Prima: opcina.galovac4@gmail.com

----- Forwarded message -----

Šalje: Saša Vujević <[REDACTED]>

Date: pet, 12. velj 2021. u 11:34

Subject: Građevinska zona

To: <opcina.galovac@gmail.com>

Poštovani,

vezano za izmjene prostornog plana Općine Galovac javijam Vam se sa zamolbom da u novi plan uključite u građevinsku zonu na kč. 64 k.o. Gorica 900 metara četvornih. Na navedenoj čestici sam u posjedu i imam legalizirana dva objekta.

Unaprijed zahvalan.

Saša Vujević
[REDACTED]

Fwd: Parcela 74 KO Sukošan

1 poruka

Pročelnik JUO Galovac <opcina.galovac3@gmail.com>

12. veljače 2021. u 10:30

Prima: opcina4 <opcina.galovac4@gmail.com>, opcina.galovac <opcina.galovac@gmail.com>

Pozdrav,

prosiljeđujem još jednu primjedbu!

LP,

*Ivan Sarić, mag.oec.***OPĆINA GALOVAC**
Jedinstveni upravni odjel
*Pročelnik*Ulica I 113a, Galovac, 23222 Zemunik
Tel: 023/392-073
Fax: 023/392-687
E-mail: opcina.galovac3@gmail.com
Web: www.galovac.hr

----- Forwarded message -----

Šalje: Ivica Raspović [redacted]
Date: pet, 12. velj 2021. u 10:02
Subject: Parcela 74 KO Sukošan
To: <opcina.galovac3@gmail.com>

Poštovani,

Sustavno zakonu i odredbama u zadanom roku šaljem e-mail u kojem molim na razmatranje da se parcela, 74 Ko. Sukošan kategorizira u građevno zemljište.

Raspović Venceslav
[redacted]

Srdačan pozdrav.

OPĆINA GALOVAC

Ulica 1 kbr. 113a

13. 02. 2021.

PREDMET: PRIJEDLOG

Na prijedlog II. Izmjena i dopuna Prostornog plana uređenja Općine Galovac,
(u daljnjem tekstu , prijedlog izmjena prostornog plana)

Pošto sam izvršio uvid u prijedlog izmjena prostornog plana, moj prijedlog je u svrhu poboljšanja kvalitete života samih mještana i obitelji koje žive u tome djelu Grml.

Prijedlog.

U naseljenom dijelu Grml-Rasti velike kiše, bujice svake godine rade velike materijalne štete. Vlasnicima parcela na Okolnim suhozidima, vrtovima, maslinicima .

Predlažem da ucrtate kanal za skupljanje oborinskih slivnih voda.

Prijedlog ja da ucrtate kanal profila 1m x 1m cca, koji bi skupljao oborinske vode uz lokalni put koji prolazi kroz kč 363/1 i 262/1 KO Galovac (plava isprekidana linija). Te ide dalje cca 1 m južno od suhozida koji se proteže kroz kč 262/1 ko Galovac.

Nadalje cca 1 m južno od međe suhozida kč 363/110 , 363/81, 363/107, 363/104, 363/98, 363/103 te dalje kroz 363/1 KO Galovac

