

ZONAKVADRAT J.D.O.O.

-- PROJEKTIRANJE NADZOR KONZALTING -- -- 10 010 ZAGREB -- prilaz zagrebačkoj cesti 5 -- --
-- MOB +385 98 89 46 71 -- -- E-MAIL zkajfes@gmail.com -- -- OIB 09633716860 -- --

NAZIV PLANA : **URBANISTIČKI PLAN UREĐENJA OBALNOG
POJASA „BAŠACA“ – PAG**

FAZA: **IZVJEŠĆE O JAVNOJ RASPRAVI**

IZRAĐIVAČ: zonak**kvadrat** j.d.o.o., Prilaz zgb. cesti 5, Zagreb

NOSITELJ IZRADE: Grad Pag, Branimirova obala 1, Pag

PRIPREMILI: GRAD PAG
Upravni odjel za komunalni sustav i prostorno
uređenje
Pročelnica: Ana Šupraha, dipl. iur.

I

Zona kvadrat j.d.o.o.
Odgovorni voditelj:
Željka Kajfeš, ovl.arh. urbanistica

Zagreb, listopad 2018.

SADRŽAJ:

	str.
1. Uvod	1.
2. Zaključak o utvrđivanju prijedloga plana za javnu raspravu	2.
3. Objava javne rasprave	3.
4. Posebna obavijest o javnoj raspravi	6.
5. Zapisnik o javnom izlaganju (s popisom sudionika)	15.
6. Mišljenja, prijedlozi i primjedbe sudionika u javnoj raspravi	19.

1. UVOD

Temeljem članka 94. Zakona o prostornom uređenju (153/13, 6/17) i Zaključka Gradonačelnika Grada Paga (KLASA: 350-02/18-20/6, urbroj: 2198/24-04/01-18-16 od 24. srpnja 2018 god), Upravni odjel za komunalni sustav i prostorno uređenje Grada Paga, kao nositelj izrade plana, proveo je javnu raspravu o Prijedlogu Urbanističkog plana uređenja obalnog pojasa „Bašaca“ – Pag.

Javna rasprava o Prijedlogu Urbanističkog plana uređenja obalnog pojasa „Bašaca“ – Pag objavljena je u dnevnom tisku "Zadarski list", dana 24. 07. 2018. god., te na službenim stranicama Ministarstva graditeljstva i prostornog uređenja, dana 25. 07. 2018. god.

Javni uvid o Prijedlogu Urbanističkog plana uređenja obalnog pojasa „Bašaca“ – Pag trajao je u razdoblju od 06. kolovoza 2018. god do 06. rujna 2018. god u prostorijama Gradske vijećnice Grada Paga, Branimirova obala 1, Pag.

Javno izlaganje Prijedloga Urbanističkog plana uređenja obalnog pojasa „Bašaca“ – Pag sa stručnim obrazloženjem izrađivača održano je 04. rujna 2018. god. u Gradskoj vijećnici Grada Paga, s početkom u 14.00 sati. O javnom izlaganju i tijeku javne rasprave nositelj izrade vodio je zapisnik.

Mišljenja, primjedbe i prijedlozi građana na Prijedlog Urbanističkog plana uređenja obalnog pojasa „Bašaca“ – Pag iskazani su u pisanom obliku dostavom Nositelju izrade.

U skladu s člankom 102. Zakona o prostornom uređenju (153/13, 65/17) odgovorni voditelj u suradnji s nositeljem izrade obradio je sva pristigla mišljenja javnopravnih tijela, te pripremio Izvješće o javnoj raspravi.

2. ZAKLJUČAK O UTVRĐIVANJU PRIJEDLOGA PLANA ZA JAVNU RASPRAVU

Temeljem članka 95. stavka 2. Zakona o prostornom uređenju („Narodne novine“ broj 153/13 i 65/17), te članka 32. Statuta Grada Paga („Službeni glasnik Grada Paga“ broj 5/09, 9/10, 3/13, 2/16, 11/17 i 3/18), donosim

ZAKLJUČAK o utvrđivanju Prijedloga Urbanističkog plana uređenja obalnog pojasa „Bašaca“-Pag

- I. Na temelju Nacrta prijedloga Urbanističkog plana uređenja obalnog pojasa „Bašaca“-Pag, koji je izrađen od strane tvrtke Zona kvadrat j.d.o.o. Zagreb, Prilaz zagrebačkoj cesti 5, u srpnju 2018., utvrđuje se Prijedlog Urbanističkog plana uređenja obalnog pojasa „Bašaca“-Pag, koji se sukladno članku 95. stavku 2. Zakona o prostornom uređenju upućuje na javnu raspravu.

Klasa: 350-02/18-20/6
Ur. broj: 2198/24-04/01-18-16
Pag, 24. srpnja 2018.

GRADONAČELNIK:

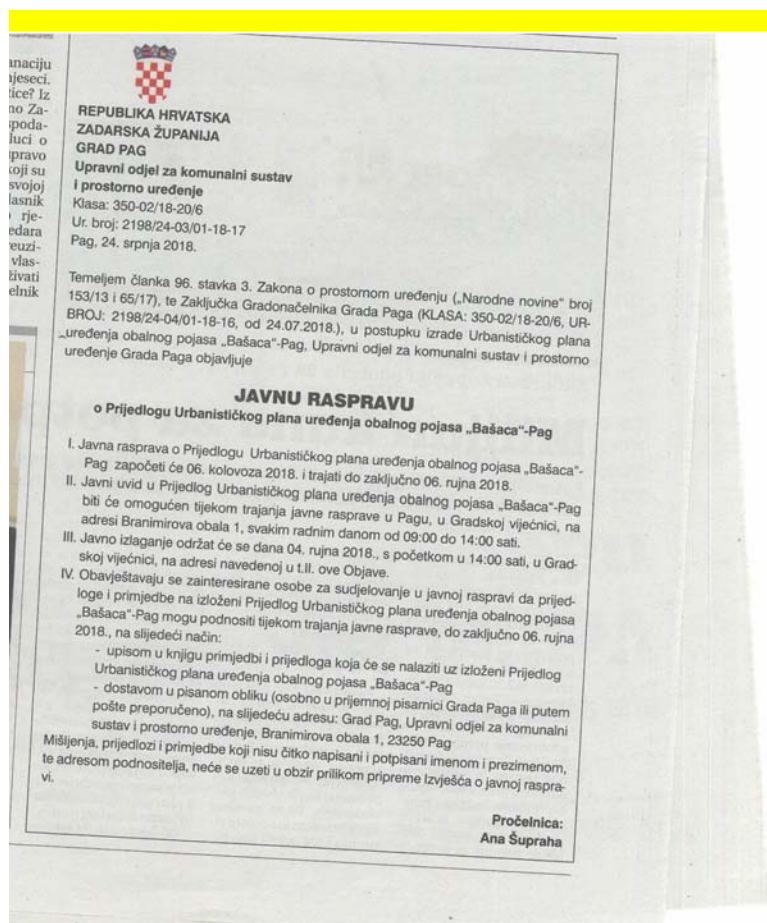
Ante Fabijanić



3. OBJAVA JAVNE RASPRAVE

Temeljem članka 96. Zakona o prostornom uređenju (153/13, 6/17) i Zaključka Gradonačelnika Grada Paga objavljena je javna rasprava o Prijedlogu Urbanističkog plana uređenja obalnog pojasa „Bašaca“ - Pag, i to u dnevnom tisku "Zadarski list", dana 24. 07. 2018. god., te na službenim stranicama Ministarstva graditeljstva i prostornog uređenja, dana 25. 07. 2018. god.

"Zadarski list", dana 24. 07. 2018. god.



Službene web stranice Ministarstva graditeljstva i prostornog uređenja, dana 25.07.2018.god

Naslov print stranice MGIPU
Os Web <Web@mgipu.hr>
Za gna.supraha@pag.hr <ana.supraha@pag.hr>
Datum 2018-07-25 11:37

roundcube

Dobrodošli u Ministarst... x | Dobrodošli u Ministarst... x

www.mgipu.hr/default.aspx?id=17503

Republika Hrvatska
MINISTARSTVO GRADITELJSTVA I PROSTORNOGA UREĐENJA

ENGLI

NASLOVNICA
NOVOSTI I NAJAVE
O NAMA
GRADITELJSTVO
PROSTORNO UREĐENJE

- Prostorni planovi
- Informacije o planovima u izradi
Izvešća o javnim raspravama
- Prostorni planovi uređenja gradova i općina
- Prostorni planovi županija
- Radna zajednica Alpe-Jadrin
- Download instalacije Priručnika za izradu prostornih planova
- Sufinanciranje izrade prostornih planova jedinica lokalne ili područne (regionalne) samouprave za 2018. godinu
- Projekti iz područja prostornog uređenja
- Strategija prostornog uređenja Republike Hrvatske
- Program prostornog uređenja Republike Hrvatske
- Strategija prostornog razvoja Republike Hrvatske
- Suglasnosti za obavljanje stručnih poslova prostornog uređenja
- Strane osobe koje obavljaju djelatnost prostornog uređenja i gradnje u Republici Hrvatskoj
- Preporuka za izradu jedinstvenog općeg zahvata u prostoru za centre za gospodarenje otpadom i ekološki održiva polja čvrstih mineralnih sirovina
- Međunarodna suradnja
- Program URBACT
- Program ESPON
- Urbani HABITAT
- Događanja

ENERGETSKA UČINKOVITOST
EUROPSKI STRUKTURNI I INICIJATIVE FONDNOVI

PROSTORNO UREĐENJE > Prostorni planovi > Informacija o planovima u izradi > Informacije o javnim raspravama >

Informacije o javnim raspravama

Temeljem odredbi Zakona o prostornom uređenju („Narodne novine“, broj 153/15., 65/17.), nositelj izrade prostornih planova dužan je objaviti informaciju o javnoj raspravi o prijedlogu prostornog plana i na mrežnim stranicama Ministarstva graditeljstva i prostornog uređenja.

Obavijest o javnoj raspravi mora sadržavati: mjesto, datum početka i trajanje javnog uvida u prijedlog prostornog plana, mjesto i datum jednog ili više javnih izlaganja, poziv zainteresiranim osobama za sudjelovanje u javnoj raspravi te rok u kojem se noseitelji izrade dostavljaju pisana mišljenja, prijedlozi i primjedbe na prijedlog prostornog plana. Dostavlja se najmanje osam dana prije početka javne rasprave na adresu elektroničke pošte: web@mgipu.hr

Informacije o javnim raspravama:

- 25.07.2018. - Informacija o javnoj raspravi o prijedlogu Urbanističkog plana uređenja obalnog pojasa 'Pruska-Golija' - Pag
- 25.07.2018. - Informacija o javnoj raspravi o prijedlogu I. Izmjena i dopuna Urbanističkog plana uređenja turističke zone Paška rebra 3 - zapad, Pag
- 25.07.2018. - Informacija o javnoj raspravi o prijedlogu Urbanističkog plana uređenja obalnog pojasa 'Bašaca' - Pag**
- 23.07.2018. - Informacija o javnoj raspravi o prijedlogu IV. Izmjena i dopuna Prostornog plana uređenja Grada Biograda na Moru
- 23.07.2018. - Informacija o javnoj raspravi o prijedlogu V. Izmjena i dopuna Prostornog plana uređenja Općine Malinska-Dubašnica
- 20.07.2018. - Informacija o javnoj raspravi o prijedlogu Izmjena i dopuna Urbanističkog plana uređenja Ribnjak (VII), Grad Omis
- 17.07.2018. - Informacija o javnoj raspravi o prijedlogu V. Izmjena i dopuna Prostornog plana uređenja Općine Malinska-Dubašnica
- 17.07.2018. - Informacija o ponovnoj javnoj raspravi o prijedlogu II. Izmjena i dopuna Prostornog plana uređenja Općine Topusko
- 17.07.2018. - Informacija o javnoj raspravi o prijedlogu I. Izmjena i dopuna Prostornog plana uređenja Općine Grlovac
- 16.07.2018. - Informacija o javnoj raspravi o prijedlogu plana u postupku slanja izvan snage Provedbenog urbanističkog plana RADICEV BLOK 2, Vinkovci
- 16.07.2018. - Informacija o javnoj raspravi o prijedlogu Izmjene i dopune Urbanističkog plana uređenja stambenog naselja Lovrečica, Grad Umag
- 16.07.2018. - Informacija o javnoj raspravi o prijedlogu Urbanističkog plana uređenja zone rekreacijske namjene 'Sabunike-Šumica', Općina Privlaka
- 16.07.2018. - Informacija o javnoj raspravi o prijedlogu Urbanističkog plana uređenja zapadnog dijela obalnog pojasa naselja Duce, Općina Dugi Rat

Prostorno-planska dokumentacija

Propis
Prepora
CC
ENERGY EFFICIENCY
Zapad, Cr
CEI
OPERATIVNI P
Kokodermos
2014. - 2020.
Energetika ob
javnoj raspravi
(vlasnik/izlaga
Twin
eD
Ac

4. POSEBNA OBAVIJEST O JAVNOJ RASPRAVI

REPUBLIKA HRVATSKA
ZADARSKA ŽUPANIJA
GRAD PAG
Upravni odjel za komunalni sustav i
prostorno uređenje
KLASA: 350-02/18-20/6
UR.BROJ: 2198/24-03/01-17-18
Pag, 25. srpnja 2018.

op. po obavijesti P.U.
25.07.2018.



PREDMET: Izrada Urbanističkog plana uređenja obalnog pojasa „Bašaca“-Pag
- Obavijest o javnoj raspravi, dostavlja se

Poštovani!

Temeljem Odluke o izradi Urbanističkog plana uređenja obalnog pojasa „Bašaca“-Pag („Službeni glasnik Grada Paga“ broj 3/18) pokrenuta je izrada Urbanističkog plana uređenja obalnog pojasa „Bašaca“-Pag.

Na osnovu članka 97. Zakona o prostornom uređenju („Narodne novine“ broj 153/13 i 65/17), Upravni odjel za komunalni sustav i prostorno uređenje Grada Paga dostavlja Obavijest o javnoj raspravi o Prijedlogu Urbanističkog plana uređenja obalnog pojasa „Bašaca“-Pag, te o javnom izlaganju koje će se održati dana 04.09.2018. godine, s početkom u 14:00 sati, u prostorijama Gradske vijećnice u Pagu, Branimirova obala 1.

S poštovanjem,

pročelnica:
Ana Šupraha, dipl.iur.



DNA:

1. Zadarska županija, Zavod za prostorno planiranje, Braće Vranjanina 11, 23000 Zadar,
2. Zadarska županija, Upravni odjel za provedbu dokumenata za prostorno uređenje i gradnju, Ispostava Pag, Bana Josipa Jelačića 8a, 23250 Pag,
3. HEP d.d. Elektra Zadar, Kralja Dmitra Zvonimira 8, 23000 Zadar,
4. Komunalno društvo Pag d.o.o., Braće Fabijanić 1, 23250 Pag,
5. Čistoća Pag d.o.o., Braće Fabijanić 1, 23250 Pag,
6. Ministarstvo zaštite okoliša i energetike, Uprava za zaštitu prirode, Radnička cesta 80, 10000 Zagreb
7. Ministarstvo zaštite okoliša i energetike, Uprava za procjenu utjecaja na okoliš i održivo gospodarenje otpadom, Radnička cesta 80, 10000 Zagreb
8. Ministarstvo kulture, Runjaninova 2, 10000 Zagreb

9. Ministarstvo kulture, Konzervatorski odjel u Zadru, Ilije Smiljanića 3, 23000 Zadar,
10. Ministarstvo unutarnjih poslova, Policijska uprava Zadarska, Služba upravnih i inspeksijskih poslova, Zore Dalmatinske 1, 23000 Zadar,
11. Ministarstvo pomorstva, prometa i infrastrukture, Uprava pomorske i unutarnje plovidbe, brodarstva, luka i pomorskog dobra, Prisavlje 14, 10000 Zagreb,
12. Državna uprava za zaštitu i spašavanje, Područni ured Zadar, Andrije Hebranga 11C, 23000 Zadar,
13. Hrvatska agencija za poštu i elektroničke komunikacije, Roberta Frangeša Mihanovića 9, 10000 Zagreb,
14. Hrvatske šume, Uprava šuma podružnica Split, Kralja Zvonimira 35, 21000 Split,
15. Hrvatske vode, VGI Zrmanja – Zadarsko primorje, R. Katalinića Jeretova 5, 23000 Zadar,
16. Hrvatske vode, Vodnogospodarski odjel za vodno područje dalmatinskih slivova, Vukovarska 35, 21000 Split,
17. Hrvatske ceste, Ispostava Zadar, Stube narodnog lista bb, 23000 Zadar,
18. Županijska uprava za ceste Zadarske županije, Zrinsko – Frankopanska 10/2, 23000 Zadar,
19. Lučka kapetanija Zadar, Liburnska obala 8, 23000 Zadar,
20. MO Pag, Od špitala 1, 23250 Pag

**URBANISTIČKI PLAN UREĐENJA OBALNOG POJASA BAŠACA
IZVJEŠĆE O JAVNOJ RASPRAVI**

NAZIV TVRŦKE - USTANOVE GRAD PAČ			
Klasa 350-02/18-20/6		DOSTAVNICA	
Broj urudžbenog zapisa 18	Vrsta pošiljke i broj priloga 2 kopije o radnoj materijal	Kome se akt dostavlja - adresa MRSAN HERENDA ZA MJEŠNI ODBOR PAČ	Datum primitka i potpis primatelja 7. 8. 18 <i>[Signature]</i>
Napomena: UPU BAŠACA			
Potpis svjedoka ako primatelj ne može ili neće potpisati dostavicu		Potpis dostavljača <i>[Signature]</i>	

Og grafika d.o.o. Oznaka za narudžbu: OG-II-6
 Prilog: 84 Dostavnica # Tip: obrasci: kom A4 # Dimenzije: 1 list # Broj stranica: besplatno 70 grama
 Proizvođač: Og. grafika d.o.o., Tesarska 18, 14000 Šibenik # Tel: 051 219 300 # E-mail: info@og-grafika.hr # Posrednik: e-uradnik.hr # 3 1 5 5 8 8 7 1 5 1 3 0 7 9

Hrvatska pošta / Croatian Post Inc. / Republika Hrvatska
ADVICE of receipt/of delivery/of payment
POVRATNICA — Obavijest o prijmu/uručenju/isplati P-21/CN 07

Office of posting: **23 000 PAČ** / Date: **27.08.2018**

Addressee of the item: **HRVATSKA CESTE ISPOSTAVA ZADAR**

Nature of the item: Registered Letter / Value Shipment

AR RF 04 752 914 4 HR

Meets on a destination: delivered / paid / 2018

Signature: **20.8.2018.**

Return to: **GRAD PAČ**
 Street and N°: **BRANKIĆEVA OBALA 1**
 Locality and country: **23 250 PAČ**
 K.L. **350-02/18-20/6**
 UP: **2198/24-03/01-17-18**

Om. za narudžbu: 75/2016 Hrvatska pošta

Hrvatska pošta / Croatian Post Inc. / Republika Hrvatska
ADVICE of receipt/of delivery/of payment
POVRATNICA — Obavijest o prijmu/uručenju/isplati P-21/CN 07

Office of posting: **23 000 PAČ** / Date: **27.08.2018**

Addressee of the item: **LUČKA KAPETIJA ZADAR LUČKARSKA OBALA 8**

Nature of the item: Registered Letter / Value Shipment

AR RF 04 752 917 5 HR

Meets on a destination: delivered / paid / 27.08.2018

Signature: **C.M.**

Return to: **23200 GRAD PAČ**
 Street and N°: **BRANKIĆEVA OBALA 1**
 Locality and country: **23 250 PAČ**
 K.L. **350-02/18-20/6**
 UP: **2198/24-03/01-17-18**

Om. za narudžbu: 75/2016 Hrvatska pošta

URBANISTIČKI PLAN UREĐENJA OBALNOG POJASA BAŠACA
IZVJEŠĆE O JAVNOJ RASPRAVI

Hrvatska pošta ADVICE of receipt/of delivery/of payment
Croatian Post Inc. / Republika Hrvatska POVRATNICA — Obavijest o prijemu/uručenju/isplati P-21/CN 07

Office of posting: Prijamni poštanski ured: **11 000 SPLIT** Date: Datum: **25.07.2018**

Address of the item: Adresa pošiljke: **HRVATSKE VODE
461 ZEMUNJA - ZADARSKO RIBARJE**

Nature of the item/Vrsta pošiljke:
 Registered/Letter (Prioritarna/Pismo)
 Postal parcel (Preporučena)
 Insured letter (Paket)
 Value Shipment (Vrijednosna pošiljka)
 Money order (Upisnica)

Amount: Iznos: _____

Nr of the Br. pošiljke: **AR RF 04 752 924 6 HR**

Meets on a destination/Ispunjava se na odredištu:
 The item mentioned above has been duly delivered: Gore navedena pošiljka isporučena je: **21.07.2018**

Signature: Datum i potpis: **HRVATSKE VODE
mali sliv "Zemljača-Zadarsko primorje" 27.07.2018**

Return to Vratiti:
 Name: Ime i prezime ili naziv tvrtke: **GRAD PAK**
 Street and No: Ulica i br.: **BRANKIĆEVA OBALA 1**
 Locality and country: Mjesto i država: **23 200 PAK**
 KL: 350-02/18-20/G
 UR: 2198/24-03/01-17-18

On postal service: Poštanska služba
 Stamp of the office returning the advice: Otišak žiga poštanskog ureda koji vraća obavijest: **AR 30 23200**

Ozn. za narudžbu: 75/2016 Hrvatska pošta

Hrvatska pošta ADVICE of receipt/of delivery/of payment
Croatian Post Inc. / Republika Hrvatska POVRATNICA — Obavijest o prijemu/uručenju/isplati P-21/CN 07

Office of posting: Prijamni poštanski ured: **11 000 SPLIT** Date: Datum: **25.07.2018**

Address of the item: Adresa pošiljke: **HRVATSKE VODE
KIPANA BUKA POSREDOVANJE SPLIT
KLAJA ŽURANIĆA 35**

Nature of the item/Vrsta pošiljke:
 Registered/Letter (Prioritarna/Pismo)
 Postal parcel (Preporučena)
 Insured letter (Paket)
 Value Shipment (Vrijednosna pošiljka)
 Money order (Upisnica)

Amount: Iznos: _____

Nr of the Br. pošiljke: **AR RF 04 752 946 7 HR**

Meets on a destination/Ispunjava se na odredištu:
 The item mentioned above has been duly delivered: Gore navedena pošiljka isporučena je: **23.07.2018**

Signature: Datum i potpis: **OPUNOMOĆEN
P. Orosavl**

Return to Vratiti:
 Name: Ime i prezime ili naziv tvrtke: **GRAD PAK**
 Street and No: Ulica i br.: **BRANKIĆEVA OBALA 1**
 Locality and country: Mjesto i država: **23 200 PAK**
 KL: 350-02/18-20/G
 UR: 2198/24-03/01-17-18

On postal service: Poštanska služba
 Stamp of the office returning the advice: Otišak žiga poštanskog ureda koji vraća obavijest: **AR SPLIT**

Ozn. za narudžbu: 75/2016 Hrvatska pošta

Hrvatska pošta ADVICE of receipt/of delivery/of payment
Croatian Post Inc. / Republika Hrvatska POVRATNICA — Obavijest o prijemu/uručenju/isplati P-21/CN 07

Office of posting: Prijamni poštanski ured: **10 000 ZAGREB** Date: Datum: **25.07.2018**

Address of the item: Adresa pošiljke: **MINISTARSTVO PROJEKATA, PROMETA
I INFRASTRUKTURE
URENJE PROJEKATA I MINISTARSTVO PROMETA**

Nature of the item/Vrsta pošiljke:
 Registered/Letter (Prioritarna/Pismo)
 Postal parcel (Preporučena)
 Insured letter (Paket)
 Value Shipment (Vrijednosna pošiljka)
 Money order (Upisnica)

Amount: Iznos: _____

Nr of the Br. pošiljke: **AR RF 04 752 931 7 HR**

Meets on a destination/Ispunjava se na odredištu:
 The item mentioned above has been duly delivered: Gore navedena pošiljka isporučena je: **21.07.2018**

Signature: Datum i potpis: **MINISTARSTVO
INFRASTRUKTURE
ZAGREB, Priloge 14. D.1
Tel: 6169-111**

Return to Vratiti:
 Name: Ime i prezime ili naziv tvrtke: **GRAD PAK**
 Street and No: Ulica i br.: **BRANKIĆEVA OBALA 1**
 Locality and country: Mjesto i država: **23 200 PAK**
 KL: 350-02/18-20/G
 UR: 2198/24-03/01-17-18

On postal service: Poštanska služba
 Stamp of the office returning the advice: Otišak žiga poštanskog ureda koji vraća obavijest: **AR 30**

Ozn. za narudžbu: 75/2016 Hrvatska pošta

**URBANISTIČKI PLAN UREĐENJA OBALNOG POJASA BAŠACA
IZVJEŠĆE O JAVNOJ RASPRAVI**

Hrvatska pošta Croatian Post Inc. / Republika Hrvatska		ADVICE of receipt/of delivery/of payment POVRATNICA — Obavijest o prijmu/uručenju/isplati		P-21/CN 07
Office of posting Prijemni poštanski ured 10 000 ZAGREB		Date Datum 25.07.2018		
Addressee of the item Primalac pošiljke MINISTARSTVO ZAS. ODRUŠA ENERGETIKE UREĐNA ZA PROJEKAT UREĐENJA UTA ODRUŠA		Registered Letter Prioritarna Pošta <input checked="" type="checkbox"/>		On postal service Poštanska služba
Nature of the item/Vrsta pošiljke ORUŽJE ZA ODRUŠA		Value Shipment Vrijednosna pošiljka Amount Iznos		
Registered Letter Prioritarna Pošta <input checked="" type="checkbox"/>		Registered Letter Prioritarna Pošta <input checked="" type="checkbox"/>		Return to Vratiti Name Ime i prezime ili naziv tvrtke GRAD ŽAG
Postal parcel Preporučena insured letter Paket		Money order Uputnica Amount Iznos		
Stamp of the office returning the advice Otišak žiga poštanskog ureda koji vraća obavijest		Street and No. Ulica i br. BETANIKOVA OBALA 1		Locality and country Mjesto i država 23 200 ŽAG
Barcode AR RRF 04 752 936 5 HR		Locality and country Mjesto i država 23 200 ŽAG		
Meets on a destination/Ispunjava se na odredištu The item mentioned above has been duly delivered/uredeno isporučeno Date Datum 25.07.2018		Locality and country Mjesto i država 23 200 ŽAG		LL: 350-02/18-216 UR: 2198/24-03/01-18-B
Signature Datum i potpis 10000 ZAGREB		Locality and country Mjesto i država 23 200 ŽAG		
*The advice may be signed by the addressee or, if the regulations of the country of destination so provide, by another authorized person. Ovu obavijest može potpisati primalac ili, ako to propisi određene države dopuštaju, druga ovlaštena osoba ili zaposlenik određenog poštanskog ureda.				

Hrvatska pošta Croatian Post Inc. / Republika Hrvatska		ADVICE of receipt/of delivery/of payment POVRATNICA — Obavijest o prijmu/uručenju/isplati		P-21/CN 07
Office of posting Prijemni poštanski ured 10 000 ZAGREB		Date Datum 25.07.2018		
Addressee of the item Primalac pošiljke MINISTARSTVO ZAS. ODRUŠA ENERGETIKE UREĐNA ZA ZAS. UREĐENJE, BETAJKOVA CESTA 80		Registered Letter Prioritarna Pošta <input checked="" type="checkbox"/>		On postal service Poštanska služba
Nature of the item/Vrsta pošiljke ORUŽJE ZA ODRUŠA		Value Shipment Vrijednosna pošiljka Amount Iznos		
Registered Letter Prioritarna Pošta <input checked="" type="checkbox"/>		Registered Letter Prioritarna Pošta <input checked="" type="checkbox"/>		Return to Vratiti Name Ime i prezime ili naziv tvrtke GRAD ŽAG
Postal parcel Preporučena insured letter Paket		Money order Uputnica Amount Iznos		
Stamp of the office returning the advice Otišak žiga poštanskog ureda koji vraća obavijest		Street and No. Ulica i br. BETANIKOVA OBALA 1		Locality and country Mjesto i država 23 200 ŽAG
Barcode AR RRF 04 752 933 4 HR		Locality and country Mjesto i država 23 200 ŽAG		
Meets on a destination/Ispunjava se na odredištu The item mentioned above has been duly delivered/uredeno isporučeno Date Datum 25.07.2018		Locality and country Mjesto i država 23 200 ŽAG		LL: 350-02/18-216 UR: 2198/24-03/01-17-18
Signature Datum i potpis 10000 ZAGREB		Locality and country Mjesto i država 23 200 ŽAG		
*The advice may be signed by the addressee or, if the regulations of the country of destination so provide, by another authorized person. Ovu obavijest može potpisati primalac ili, ako to propisi određene države dopuštaju, druga ovlaštena osoba ili zaposlenik određenog poštanskog ureda.				

Hrvatska pošta Croatian Post Inc. / Republika Hrvatska		ADVICE of receipt/of delivery/of payment POVRATNICA — Obavijest o prijmu/uručenju/isplati		P-21/CN 07
Office of posting Prijemni poštanski ured 21 000 ŠPIT		Date Datum 25.07.2018		
Addressee of the item Primalac pošiljke HVAŠKE UDRUŠE VODNOGOSPODARSTVA ODIEL ZA VODNO GOSPODARSTVO ML. SLIVUVA		Registered Letter Prioritarna Pošta <input checked="" type="checkbox"/>		On postal service Poštanska služba
Nature of the item/Vrsta pošiljke VODNOGOSPODARSTVA ODIEL ZA VODNO GOSPODARSTVO ML. SLIVUVA		Value Shipment Vrijednosna pošiljka Amount Iznos		
Registered Letter Prioritarna Pošta <input checked="" type="checkbox"/>		Registered Letter Prioritarna Pošta <input checked="" type="checkbox"/>		Return to Vratiti Name Ime i prezime ili naziv tvrtke GRAD ŽAG
Postal parcel Preporučena insured letter Paket		Money order Uputnica Amount Iznos		
Stamp of the office returning the advice Otišak žiga poštanskog ureda koji vraća obavijest		Street and No. Ulica i br. BETANIKOVA OBALA 1		Locality and country Mjesto i država 23 200 ŽAG
Barcode AR RRF 04 752 949 8 HR		Locality and country Mjesto i država 23 200 ŽAG		
Meets on a destination/Ispunjava se na odredištu The item mentioned above has been duly delivered/uredeno isporučeno Date Datum 25.07.2018		Locality and country Mjesto i država 23 200 ŽAG		LL: 350-02/18-216 UR: 2198/24-03/01-17-18
Signature Datum i potpis Split, Vukovarska 35		Locality and country Mjesto i država 23 200 ŽAG		
*The advice may be signed by the addressee or, if the regulations of the country of destination so provide, by another authorized person. Ovu obavijest može potpisati primalac ili, ako to propisi određene države dopuštaju, druga ovlaštena osoba ili zaposlenik određenog poštanskog ureda.				

URBANISTIČKI PLAN UREĐENJA OBALNOG POJASA BAŠACA
IZVJEŠĆE O JAVNOJ RASPRAVI

Hrvatska pošta Croatian Post Inc. / Republika Hrvatska		ADVICE of receipt/of delivery/of payment POVRATNICA — Obavijest o prijmu/uručenju/isplati		P-21/CN 07 On postal service Poštanska služba	
Office of posting Prijamni poštanski ured 13 000 Zagreb		Date Datum 25.07.2018		30 70 AR	
Addressee of the item Primalac pošiljke HRVATSKIM AGENCIJA ZA BSM 1 ELEKTROKOLIC BOM. ZOBOTA PARIZIŠKA MIRNOVA 7				Stamp of the office returning the advice Ottak žiga poštanskog ureda koji vraća obavijest	
Nature of the item/Vrsta pošiljke <input type="checkbox"/> Registered Letter <input checked="" type="checkbox"/> Postal parcel <input type="checkbox"/> Insured letter <input type="checkbox"/> Money order <input type="checkbox"/> Value Shipment <input type="checkbox"/> Amount <input type="checkbox"/> Amount Amount iznos		N° of Br. po		Return to Vratiti Name Ime i prezime ili naziv tvrtke GRAD TAG Street and N° Ulica i br. BRANKIĆEVA OBALA 1 Locality and country Mjesto i država 23 200 TAG CC: 300-02/18-20/6 NR: 2198/24-03/01-17-18	
Meets on a destination/Ispunjava se na odredištu The item mentioned above has been duly delivered/uručena je <input checked="" type="checkbox"/> delivered/uručena je <input type="checkbox"/> paid/isplicena je Date/Datum 26-07-2018		Barcode: AR RRF 04 752 940 5 HR		To be filled in by the sender (for return postages)	
* The advice may be signed by the addressee or, if the regulations of the country of destination so provide, by another authorized person. * Ovu obavijest može potpisati primalac ili, ako to propisi određene države dopuštaju, druga ovlaštena osoba ili zaposlenik određeno poštanskog ureda.		Ozn. za narudžbu: 75/2016			

Hrvatska pošta Croatian Post Inc. / Republika Hrvatska		ADVICE of receipt/of delivery/of payment POVRATNICA — Obavijest o prijmu/uručenju/isplati		P-21/CN 07 On postal service Poštanska služba	
Office of posting Prijamni poštanski ured 10 000 Zagreb		Date Datum 27.07.2018		30 70 AR	
Addressee of the item Primalac pošiljke MUNICIPIJ ZA KULTURU RUNJANINOVA 2				Stamp of the office returning the advice Ottak žiga poštanskog ureda koji vraća obavijest	
Nature of the item/Vrsta pošiljke <input type="checkbox"/> Registered Letter <input checked="" type="checkbox"/> Postal parcel <input type="checkbox"/> Insured letter <input type="checkbox"/> Money order <input type="checkbox"/> Value Shipment <input type="checkbox"/> Amount <input type="checkbox"/> Amount Amount iznos		N° of Br. po		Return to Vratiti Name Ime i prezime ili naziv tvrtke GRAD TAG Street and N° Ulica i br. BRANKIĆEVA OBALA 1 Locality and country Mjesto i država 23 200 TAG CC: 300-02/18-20/6 NR: 2198/24-03/01-17-18	
Meets on a destination/Ispunjava se na odredištu The item mentioned above has been duly delivered/uručena je <input checked="" type="checkbox"/> delivered/uručena je <input type="checkbox"/> paid/isplicena je Date/Datum 27-07-2018		Barcode: AR RRF 04 752 944 0 HR		To be filled in by the sender (for return postages)	
* The advice may be signed by the addressee or, if the regulations of the country of destination so provide, by another authorized person. * Ovu obavijest može potpisati primalac ili, ako to propisi određene države dopuštaju, druga ovlaštena osoba ili zaposlenik određeno poštanskog ureda.		Ozn. za narudžbu: 75/2016			

Hrvatska pošta Croatian Post Inc. / Republika Hrvatska		ADVICE of receipt/of delivery/of payment POVRATNICA — Obavijest o prijmu/uručenju/isplati		P-21 On postal service Poštanska služba	
Office of posting Prijamni poštanski ured 13 000 ZADAR		Date Datum 25.07.2018		30 70 AR	
Addressee of the item Primalac pošiljke OPĆINA UPRAVA ZA ZAŠTITU I SPAŠAVANJE BOLUČA VRHOVA ZADAR				Stamp of the office returning the advice Ottak žiga poštanskog ureda koji vraća obavijest	
Nature of the item/Vrsta pošiljke <input type="checkbox"/> Registered Letter <input checked="" type="checkbox"/> Postal parcel <input type="checkbox"/> Insured letter <input type="checkbox"/> Money order <input type="checkbox"/> Value Shipment <input type="checkbox"/> Amount <input type="checkbox"/> Amount Amount iznos		N° of Br. po		Return to Vratiti Name Ime i prezime ili naziv tvrtke GRAD TAG Street and N° Ulica i br. BRANKIĆEVA OBALA 1 Locality and country Mjesto i država 23 200 TAG CC: 300-02/18-20/6 NR: 2198/24-03/01-17-18	
Meets on a destination/Ispunjava se na odredištu The item mentioned above has been duly delivered/uručena je <input checked="" type="checkbox"/> delivered/uručena je <input type="checkbox"/> paid/isplicena je Date/Datum 27-07-2018		Barcode: AR RRF 04 752 903 9 HR		To be filled in by the sender (for return postages)	
* The advice may be signed by the addressee or, if the regulations of the country of destination so provide, by another authorized person. * Ovu obavijest može potpisati primalac ili, ako to propisi određene države dopuštaju, druga ovlaštena osoba ili zaposlenik određeno poštanskog ureda.		Ozn. za narudžbu: 75/2016			

URBANISTIČKI PLAN UREĐENJA OBALNOG POJASA BAŠACA
IZVJEŠĆE O JAVNOJ RASPRAVI

Hrvatska pošta Croatian Post Inc. / Republika Hrvatska		ADVICE of receipt/of delivery/of payment POVRATNICA — Obavijest o prijmu/uručenju/isplati		P-21/CN 07 On postal service Poštanska služba	
Office of posting Prijamni poštanski ured 23 000 ZADAR		Date Datum 27.07.2018		AR Stamp of the office returning the advice Ostatak žiga poštanskog ureda koji vraća obavijest	
Addressee of the item Primalac pošiljke MINISTARSTVO KULTURE KOLJEZ VAPOŠTARSKI OPIEL II ZADAR 1UJE ŠMILJANCA 3		Registered/Letter Preporučena/Pismo <input checked="" type="checkbox"/>			
Nature of the item/Vrsta pošiljke <input type="checkbox"/> Registered/Letter <input checked="" type="checkbox"/> Postal parcel <input type="checkbox"/> Insured letter <input type="checkbox"/> Money order Amount Iznos		Value Shipment Vrijednosna pošiljka Amount Iznos		Return to Vratiti Name Ime i prezime ili naziv tvrtke GRAD PAK	
N° of Br. pos. AR RF 04 752 920 1 HR		Meets on a destination/Ispunjava se na odredištu The item mentioned above has been duly delivered/uručena je <input checked="" type="checkbox"/> delivered/uručena je <input type="checkbox"/> paid/isplicena je Date Datum 27-07-2018		Street and N° Ulica i br. BERANIKOVA OBALA 1	
Signature* Datum i potpis*		Signature* Datum i potpis* 2018		Locality and country Mjesto i država 23 200 PAK KL: 350-02/18-20/G UR: 2198/14-03/01-12-18	
* The advice may be signed by the addressee or, if the regulations of the country of destination so provide, by another authorized person. * Ovu obavijest može potpisati primalac ili, ako to propisi određene države dopuštaju, druga ovlaštena osoba ili zaposlenik određeniog poštanskog ureda.					

Hrvatska pošta Croatian Post Inc. / Republika Hrvatska		ADVICE of receipt/of delivery/of payment POVRATNICA — Obavijest o prijmu/uručenju/isplati		P-21/CN 07 On postal service Poštanska služba	
Office of posting Prijamni poštanski ured 23 000 ZADAR		Date Datum 25.07.2018		AR Stamp of the office returning the advice Ostatak žiga poštanskog ureda koji vraća obavijest	
Addressee of the item Primalac pošiljke ZADARSKA ŽUPANIJA ZNAČI ZA RASISLANJE PRAVILNIJE BRACE UČALJANINA II		Registered/Letter Preporučena/Pismo <input checked="" type="checkbox"/>			
Nature of the item/Vrsta pošiljke <input type="checkbox"/> Registered/Letter <input checked="" type="checkbox"/> Postal parcel <input type="checkbox"/> Insured letter <input type="checkbox"/> Money order Amount Iznos		Value Shipment Vrijednosna pošiljka Amount Iznos		Return to Vratiti Name Ime i prezime ili naziv tvrtke GRAD PAK	
N° of Br. pos. AR RF 04 752 910 0 HR		Meets on a destination/Ispunjava se na odredištu The item mentioned above has been duly delivered/uručena je <input checked="" type="checkbox"/> delivered/uručena je <input type="checkbox"/> paid/isplicena je Date Datum 27-07-2018		Street and N° Ulica i br. BERANIKOVA OBALA 1	
Signature* Datum i potpis* REPUBLIKA HRVATSKA ZADARSKA ŽUPANIJA		Signature* Datum i potpis*		Locality and country Mjesto i država 23 200 PAK KL: 350-02/18-20/G UR: 2198/14-03/01-18-18	
* The advice may be signed by the addressee or, if the regulations of the country of destination so provide, by another authorized person. * Ovu obavijest može potpisati primalac ili, ako to propisi određene države dopuštaju, druga ovlaštena osoba ili zaposlenik određeniog poštanskog ureda.					

Hrvatska pošta Croatian Post Inc. / Republika Hrvatska		ADVICE of receipt/of delivery/of payment POVRATNICA — Obavijest o prijmu/uručenju/isplati		P-21/CN 07 On postal service Poštanska služba	
Office of posting Prijamni poštanski ured 23 000 ZADAR		Date Datum 27.07.2018		AR Stamp of the office returning the advice Ostatak žiga poštanskog ureda koji vraća obavijest	
Addressee of the item Primalac pošiljke ŽUPANIJSKA UPRAVA ZA POSRE ŽADARSKOŽUPANIJE		Registered/Letter Preporučena/Pismo <input checked="" type="checkbox"/>			
Nature of the item/Vrsta pošiljke <input type="checkbox"/> Registered/Letter <input checked="" type="checkbox"/> Postal parcel <input type="checkbox"/> Insured letter <input type="checkbox"/> Money order Amount Iznos		Value Shipment Vrijednosna pošiljka Amount Iznos		Return to Vratiti Name Ime i prezime ili naziv tvrtke GRAD PAK	
N° of Br. pos. AR RF 04 752 927 7 HR		Meets on a destination/Ispunjava se na odredištu The item mentioned above has been duly delivered/uručena je <input checked="" type="checkbox"/> delivered/uručena je <input type="checkbox"/> paid/isplicena je Date Datum 27-07-2018		Street and N° Ulica i br. BERANIKOVA OBALA 1	
Signature* Datum i potpis*		Signature* Datum i potpis*		Locality and country Mjesto i država 23 200 PAK KL: 350-02/18-20/G UR: 2198/14-03/01-12-18	
* The advice may be signed by the addressee or, if the regulations of the country of destination so provide, by another authorized person. * Ovu obavijest može potpisati primalac ili, ako to propisi određene države dopuštaju, druga ovlaštena osoba ili zaposlenik određeniog poštanskog ureda.					

**URBANISTIČKI PLAN UREĐENJA OBALNOG POJASA BAŠACA
IZVJEŠĆE O JAVNOJ RASPRAVI**

Hrvatska pošta Croatian Post Inc. / Republika Hrvatska		ADVICE of receipt/of delivery/of payment POVRATNICA — Obavijest o prijmu/uručenju/isplati	P-21/CN 07 On postal service Poštanska služba
Office of posting Prijemni poštanski ured 23 000 ZADAR	Date Datum 25.07.2018		Stamp of the office returning the advice Oznaka žiga poštanskog ureda koji vraća obavijest
Addressee of the item Primalac pošiljke HEP d.o.o. BEOGRAD ZADAR			
Nature of the item/Vrsta pošiljke <input type="checkbox"/> Registered/Letter <input checked="" type="checkbox"/> Postal parcel <input type="checkbox"/> Insured letter <input type="checkbox"/> Money order <input type="checkbox"/> Uputnica		Return to Vratiti Name Ime i prezime ili naziv tvrtke GRAD PAK	
Value Shipment Vrijednosna pošiljka Amount Iznos		Street and N° Ulica i br. BEOGRADSKA OBALA 1	
N° of Br. pošiljke AR RF 04 752 905 6 HR		Locality and country Mjesto i država 23 200 PAK	
Meets on a destination/Ispunjava se na određitu The item mentioned above has been duly delivered/uručena je <input type="checkbox"/> delivered/uručena je <input checked="" type="checkbox"/> paid/ispлаćena je Date Datum 27.07.2018		Locality and country Mjesto i država KL: 300-02/18-2/6 UR: 2198/24-03/01-17-18	
* The advice may be signed by the addressee or, if the regulations of the country of destination so provide, by another authorized person. * Ovu obavijest može potpisati primalac ili, ako to propisi određene države dopuštaju, druga ovlaštena osoba ili zaposlenik određene poštanske službe.			

Hrvatska pošta Croatian Post Inc. / Republika Hrvatska		ADVICE of receipt/of delivery/of payment POVRATNICA — Obavijest o prijmu/uručenju/isplati	P-21/CN 07 On postal service Poštanska služba
Office of posting Prijemni poštanski ured 23 000 ZADAR	Date Datum 25.07.2018		Stamp of the office returning the advice Oznaka žiga poštanskog ureda koji vraća obavijest
Addressee of the item Primalac pošiljke MUNICIPIJETA GRADSKOG POŠTARSKOG BEOGRADSKA OBALA ZADARSKA			
Nature of the item/Vrsta pošiljke <input type="checkbox"/> Registered/Letter <input checked="" type="checkbox"/> Postal parcel <input type="checkbox"/> Insured letter <input type="checkbox"/> Money order <input type="checkbox"/> Uputnica		Return to Vratiti Name Ime i prezime ili naziv tvrtke GRAD PAK	
Value Shipment Vrijednosna pošiljka Amount Iznos		Street and N° Ulica i br. BEOGRADSKA OBALA 1	
N° of Br. pošiljke AR RF 04 752 908 7 HR		Locality and country Mjesto i država 23 200 PAK	
Meets on a destination/Ispunjava se na određitu The item mentioned above has been duly delivered/uručena je <input type="checkbox"/> delivered/uručena je <input checked="" type="checkbox"/> paid/ispлаćena je Date Datum 27.07.2018		Locality and country Mjesto i država KL: 300-02/18-2/6 UR: 2198/24-03/01-17-18	
* The advice may be signed by the addressee or, if the regulations of the country of destination so provide, by another authorized person. * Ovu obavijest može potpisati primalac ili, ako to propisi određene države dopuštaju, druga ovlaštena osoba ili zaposlenik određene poštanske službe.			

Hrvatska pošta Croatian Post Inc. / Republika Hrvatska		ADVICE of receipt/of delivery/of payment POVRATNICA — Obavijest o prijmu/uručenju/isplati	P-21/CN 07 On postal service Poštanska služba
Office of posting Prijemni poštanski ured 23 200 PAK	Date Datum 25.07.2018		Stamp of the office returning the advice Oznaka žiga poštanskog ureda koji vraća obavijest
Addressee of the item Primalac pošiljke KOMUNALNO DRUŠTVO PAK d.o.o. BEOGRADSKA OBALA 1			
Nature of the item/Vrsta pošiljke <input type="checkbox"/> Registered/Letter <input checked="" type="checkbox"/> Postal parcel <input type="checkbox"/> Insured letter <input type="checkbox"/> Money order <input type="checkbox"/> Uputnica		Return to Vratiti Name Ime i prezime ili naziv tvrtke GRAD PAK	
Value Shipment Vrijednosna pošiljka Amount Iznos		Street and N° Ulica i br. BEOGRADSKA OBALA 1	
N° of Br. pošiljke AR RF 04 752 955 5 HR		Locality and country Mjesto i država 23 200 PAK	
Meets on a destination/Ispunjava se na određitu The item mentioned above has been duly delivered/uručena je <input type="checkbox"/> delivered/uručena je <input checked="" type="checkbox"/> paid/ispлаćena je Date Datum 26.07.18		Locality and country Mjesto i država KL: 300-02/18-20/6 UR: 2198/24-03/01-17-18	
* The advice may be signed by the addressee or, if the regulations of the country of destination so provide, by another authorized person. * Ovu obavijest može potpisati primalac ili, ako to propisi određene države dopuštaju, druga ovlaštena osoba ili zaposlenik određene poštanske službe.			

URBANISTIČKI PLAN UREĐENJA OBALNOG POJASA BAŠACA
IZVJEŠĆE O JAVNOJ RASPRAVI

Hrvatska pošta ADVICE of receipt/of delivery/of payment
Croatian Post Inc. / Republika Hrvatska POVRATNICA — Obavijest o prijmu/uručenju/isplati

On postal service
Posluzna služba

P-21/CN 07

Office of posting
Priglasni ured
23 250 PAG
Date
Datum
26.07.2018

Addresser of the item
Priglasni pošiljak
ANABELA ŽUMPA
ZA NEKADRAK IZ KNEŽEVE ULICE
PROJEKATNA UDRUGA I GOSPODARSTVO

Nature of the item/Vrsta pošiljke
Registered Letter
Poznat pošiljak
Registered letter
Poznat list
Amount
Iznos
200

Meets on a destination/Ispunjava se na odredištu
The item mentioned above has been duly
Dovršeno ispunjava se
delivered
isporučeno
paid
plaćeno
Date
Datum
26.07.2018

Signature
Datum (paper)
26.07.2018 JZ

The advice may be signed by the addressee or, if the regulations of the country of destination so provide, by another authorized person.
Ova obavijest može potpisati primatelj ili, ako to propisi zemlje odredišta i druge države, druga osoba koja je dopuštena potpisivati pošiljke.

Return to
Vratiti
Name
Ime
GRAD PAG
Street and n°
Ulica br.
BRANIKOVA OBALA 1
Locality and country
Mjesto i država
23 250 PAG
26.07.2018
26.07.2018

AR

Stamp of the office returning the advice
Obratni pečat pošiljke uz obavijest

On: za narudžbu: 75/2016

Hrvatska pošta ADVICE of receipt/of delivery/of payment
Croatian Post Inc. / Republika Hrvatska POVRATNICA — Obavijest o prijmu/uručenju/isplati

On postal service
Posluzna služba

P-21/CN 07

Office of posting
Priglasni ured
23 250 PAG
Date
Datum
26.07.2018

Addresser of the item
Priglasni pošiljak
ANASTASIA PAVIĆ
BRACE FAŠIĆIĆ 1

Nature of the item/Vrsta pošiljke
Registered Letter
Poznat pošiljak
Registered letter
Poznat list
Amount
Iznos
200

Meets on a destination/Ispunjava se na odredištu
The item mentioned above has been duly
Dovršeno ispunjava se
delivered
isporučeno
paid
plaćeno
Date
Datum
26.07.2018

Signature
Datum (paper)
26.07.2018 PAVIĆ

The advice may be signed by the addressee or, if the regulations of the country of destination so provide, by another authorized person.
Ova obavijest može potpisati primatelj ili, ako to propisi zemlje odredišta i druge države, druga osoba koja je dopuštena potpisivati pošiljke.

Return to
Vratiti
Name
Ime
GRAD PAG
Street and n°
Ulica br.
BRANIKOVA OBALA 1
Locality and country
Mjesto i država
23 250 PAG
26.07.2018
26.07.2018

AR

Stamp of the office returning the advice
Obratni pečat pošiljke uz obavijest

On: za narudžbu: 75/2016

5. ZAPISNIK O JAVNOM IZLAGANJU (s popisom sudionika)

Sukladno članku 99. Zakona o prostornom uređenju (153/13, 65/17) provedeno je javno izlaganje Urbanističkog plana uređenja obalnog pojasa „Bašaca“ - Pag, dana 04. rujna 2018. god u prostorijama Gradske vijećnice Grada Paga, s početkom u 14.00 sati, te je o njemu vođen zapisnik.



REPUBLIKA HRVATSKA
ZADARSKA ŽUPANIJA
GRAD PAG

Upravni odjel za komunalni sustav
i prostorno uređenje
Branimirova obala 1

KLASA: 350-02/18-20/6
URBROJ: 2198/24-03/01-19-42
Pag, 06. rujna 2018.

ZAPISNIK

s javnog izlaganja u tijeku javne rasprave u postupku izrade Urbanističkog plana uređenja obalnog pojasa Bašaca

Temeljem članka 99. Zakona o prostornom uređenju (Narodne novine broj 153/13 i 65/17) dana 04. rujna 2018. u Gradskoj vijećnici u Pagu, na adresi Branimirova obala 1, održano je javno izlaganje u tijeku javne rasprave u postupku donošenja Urbanističkog plana uređenja obalnog pojasa Bašaca.

Prisutni na javnom izlaganju:

Predstavnici Grada Paga:

- Upravni odjel za komunalni sustav i prostorno uređenje – Ana Šupraha, dipl.iur. i Marija Radoslović, dipl.iur.

Predstavnica stručnog izrađivača (Zona kvadrat j.d.o.o.):

- Željka Kajfeš, dipl.ing.arh.

Javno izlaganje započelo je u 15:00 sati.

U uvodnoj riječi Ana Šupraha je iznijela da je u tijeku javna rasprava u postupku izrade Urbanističkog plana uređenja obalnog pojasa Bašaca i traje do 06. rujna 2018. Potom je riječ prepustila stručnom izrađivaču plana.

Željka Kajfeš, kao predstavnik stručnog izrađivača plana istaknula je da je osnovni cilj izrade ovog plana kvalitetno planiranje obalnog dijela i kontaktne zone stambene namjene, te je stoga odluka o izradi plana formirala obuhvat na načinu da obuhvaća obalni pojas-njegov kopneni i morski dio, potez stambene namjene zajedno s pripadajućom prometnicom. Upravo su prometna rješenja što kolna, što pješačka, a koja rješavaju pitanja pristupa na uređenu plažu, predmet izrade plana.

Obalni pojas predjela Bašaca definiran je između ostalog postojećom prometnicom koja prolazi neposredno uz kopneni dio uređene plaže. Prilikom definiranja koridora predmetne prometnice (4m) vodilo se računa da postojeće granice katarskih čestica ostanu nedirnutе, odnosno da se koridor prometnice zadrži unutar svoje katastarske čestice. Tamo gdje to nije bilo moguće, a pokazala se potreba širenja prema moru, odnosno prema granici pomorskog dobra. Niz navedenu prometnicu njenu južnu stranu, cijelom dužinom planirana je trasa buduće šetnice, čija je pozicija načelna i detaljno će se odrediti projektom. Osim šetnice na kopnenom dijelu

omogućit će se izgradnja i uređenje tuševa, kabina za presvlačenje, manjih ugost. objekata, dječjih igrališta i slično. Kopneni dio plaže planira se urediti nasipavanjem i izvedbom molova i tzv. školjera koji bi štitali nasuti materijal. Konačno nasipavanje također će se riješiti projektom. Osim navedenog obalnog dijela planom je obuhvaćena zona hotela Pagus, uvjeti gradnje unutar zone hotela definirani su u skladu s odredbama PPUG-a, a ovim planom definiran je promet oko samog hotela, te neizgrađeni neuređeni dio stambene namjena na sjevernom dijelu plana.

Uvjeti gradnje definirani su u skladu s odredbama PPUG-a, a ovim planom definirana su prometna rješenja što u skladu sa zahtjevima vlasnika čestica, što u skladu s pravilima struke, a svakako se vodilo računa da se svakoj čestici osigura prometna i komunalna dostupnost, te da se kroz taj dio naselja omogući barem pješački pristup plaži.

Osim svega navedenog planom se definira izgradnja sve prateće komunalne infrastrukture u skladu sa zahtjevima javnopravnih tijela.

Vedran Maržić: Zašto niste obuhvatili kamp Bašaca u ovom Planu to je isto neuređeni prostor?

Željka Kajfeš: Tema izrade UPU-a je obalni pojas. U neizgrađenom neuređenom dijelu stambenog dijela nitko ne može graditi bez UPU-a. Ovo područje koje ste Vi pokazali ne smatra se neuređeni dio i na njemu se može graditi po postojećim odredbama PPUG-a.

Ana Šupraha: Prema PPUG-u predmetni prostor je izgrađeni dio naselja i izrađivač ga mora kao takvog tretirati.

Antica Fabijanić: Zašto ovaj dio nije ušao u UPU obalnog pojasa Bašaca? Prirodni tok po mom laičkom mišljenju je da je obalni pojas uz cestu do UPU Kotica, a ovaj dio je prirodno trebao pripasti dio grada Paga. Moja nekretnina se nalazi u obalnom pojasu i podignut će se koeficijent za turizam i biti će prva kategorija, a moj susjed koji je bliže plaži on će biti u manjoj kategoriji i meni to smeta.

Željka Kajfeš: Zato što je područje izgrađeno neuređeno i može se graditi po postojećom PPUG-a, a kad imaju neizgrađeno neuređeno po zakonu mogu graditi samo ako postoji UPU.

Ana Šupraha: Ono što Vam izrađivač plana htio reći u PPUG su određeni izgrađeni dijelovi građevinskog područja i neizgrađeni dijelovi građevinskog područja. Posebno se označavaju komunalno opremljeni neizgrađeni dijelovi i na njima se može graditi po PPUG, a za komunalno neopremljene dijelove se mora donijeti plan nižeg reda a to je UPU.

Željka Kajfeš: Molim Vas dajte primjedbu u pisanom obliku.

Ivica Bobić: Kad sam vidio plan bio sam zgranut nad 10 mulića koji nije sagleda činjenično stanje. za mene i i druge ljude s kojima sam pričao na Bašaci ovih 10 molova je neprihvatljiv. Ovo je crtao netko koji nije bio na Pagu nije vidio činjenično stanje već je crtao s neke slike. Za mene bi trebalo biti 4 jača mola koja bi pokupila sve brodice a ostalo bi trebao biti kupališni prostor, trebalo bi malo više ući u prostor ispred Bistričića gdje je pličina 10 m čovjek vozi 30 m od obale misli da je veća dubina i pente zapnu. Po meni ta pličina se apsolutno mora nasuti jer ničemu ne služi. Ja ljeti u 6 sati idem na posao već su šugamani na plaži što znači nedostaje kupališnog prostora. Kod Crnog je mol od pamtivijeka koji treba zadržati, uz mol kod hotela Pagus i Meridijan koji bi preuzeo na sebe veliki broj brodice i očuvao bi plažu. U dijelu kod Bistričića trebalo bi predvidjeti parkiralište, u produžetku prema Davorinu i Pastorčića nasuti plažu. Kod hotela Frane nasuti pličinu, napraviti sanitarni čvor, male ugostiteljske objekta u kamenu, sunčališta, igrališta za djecu. Primjedbu ću dati u pisanom obliku.

Željka Kajfeš: Hvala na primjedbi, potpuno ste u pravu ovo je UPU obalnog pojasa Bašaca propisuje pravila po kojima će se napraviti projektna dokumentacija za obalni pojas za uređenje za točnu opoziciju ugostiteljskih objekata sad je to opisno navedeno a kroz projekt će se točno odrediti lokacije molova koji će se rekonstruirati, koji će se ukinuti ovisno što će reći batimetrija i ruža vjetrova.

omogućit će se izgradnja i uređenje tuševa, kabina za presvlačenje, manjih ugost. objekata, dječjih igrališta i slično. Kopneni dio plaže planira se urediti nasipavanjem i izvedbom molova i tzv. školjera koji bi štitili nasuti materijal. Konačno nasipavanje također će se riješiti projektom. Osim navedenog obalnog dijela planom je obuhvaćena zona hotela Pagus, uvjeti gradnje unutar zone hotela definirani su u skladu s odredbama PPUG-a, a ovim planom definiran je promet oko samog hotela, te neizgrađeni neuređeni dio stambene namjena na sjevernom dijelu plana.

Uvjeti gradnje definirani su u skladu s odredbama PPUG-a, a ovim planom definirana su prometna rješenja što u skladu sa zahtjevima vlasnika čestica, što u skladu s pravilima struke, a svakako se vodilo računa da se svakoj čestici osigura prometna i komunalna dostupnost, te da se kroz taj dio naselja omogući barem pješački pristup plaži.

Osim svega navedenog planom se definira izgradnja sve prateće komunalne infrastrukture u skladu sa zahtjevima javnopravnih tijela.

Vedran Maržić: Zašto niste obuhvatili kamp Bašaca u ovom Planu to je isto neuređeni prostor?

Željka Kajfeš: Tema izrade UPU-a je obalni pojas. U neizgrađenom neuređenom dijelu stambenog dijela nitko ne može graditi bez UPU-a. Ovo područje koje ste Vi pokazali ne smatra se neuređeni dio i na njemu se može graditi po postojećim odredbama PPUG-a.

Ana Šupraha: Prema PPUG-u predmetni prostor je izgrađeni dio naselja i izrađivač ga mora kao takvog tretirati.

Antica Fabijanić: Zašto ovaj dio nije ušao u UPU obalnog pojasa Bašaca? Prirodni tok po mom laičkom mišljenju je da je obalni pojas uz cestu do UPU Kotica, a ovaj dio je prirodno trebao pripasti dio grada Paga. Moja nekretnina se nalazi u obalnom pojasu i podignut će se koeficijent za turizam i biti će prva kategorija, a moj susjed koji je bliže plaži on će biti u manjoj kategoriji i meni to smeta.

Željka Kajfeš: Zato što je područje izgrađeno neuređeno i može se graditi po postojećom PPUG-a, a kad imaju neizgrađeno neuređeno po zakonu mogu graditi samo ako postoji UPU.

Ana Šupraha: Ono što Vam izrađivač plana htio reći u PPUG su određeni izgrađeni dijelovi građevinskog područja i neizgrađeni dijelovi građevinskog područja. Posebno se označavaju komunalno opremljeni neizgrađeni dijelovi i na njima se može graditi po PPUG, a za komunalno neopremljene dijelove se mora donijeti plan nižeg reda a to je UPU.

Željka Kajfeš: Molim Vas dajte primjedbu u pisanom obliku.

Ivica Bobić: Kad sam vidio plan bio sam zgranut nad 10 mulića koji nije sagleda činjenično stanje. za mene i i druge ljude s kojima sam pričao na Bašaci ovih 10 molova je neprihvatljiv. Ovo je crtao netko koji nije bio na Pagu nije vidio činjenično stanje već je crtao s neke slike. Za mene bi trebalo biti 4 jača mola koja bi pokupila sve brodice a ostalo bi trebalo biti kupališni prostor, trebalo bi malo više ući u prostor ispred Bistričića gdje je pličina 10 m čovjek vozi 30 m od obale misli da je veća dubina i pente zapnu. Po meni ta pličina se apsolutno mora nasuti jer ničemu ne služi. Ja ljeti u 6 sati idem na posao već su šugamani na plaži što znači nedostaje kupališnog prostora. Kod Crnog je mol od pamtivijeka koji treba zadržati, uz mol kod hotela Pagus i Meridijan koji bi preuzeo na sebe veliki broj brodice i očuvao bi plažu. U dijelu kod Bistričića trebalo bi predvidjeti parkiralište, u produžetku prema Davorinu i Pastorčića nasuti plažu. Kod hotela Frane nasuti pličinu, napraviti sanitarni čvor, male ugostiteljske objekta u kamenu, sunčališta, igrališta za djecu. Primjedbu ću dati u pisanom obliku.

Željka Kajfeš: Hvala na primjedbi, potpuno ste u pravu ovo je UPU obalnog pojasa Bašaca propisuje pravila po kojima će se napraviti projektna dokumentacija za obalni pojas za uređenje za točnu opoziciju ugostiteljskih objekata sad je to opisno navedeno a kroz projekt će se točno odrediti lokacije molova koji će se rekonstruirati, koji će se ukinuti ovisno što će reći batimetrija i ruža vjetrova.

Ivan Šavar: Od gospodina Vedrana Maržića do Kurilić Ante izmjerio sam ima 35 m kanalizacije. U Komunalijama već 2 godine govorim da ću donirati sredstva samo neka daju ljude jer me sramota da ljudi, majke s kolicima ne mogu doći do mora. Meni se daje za razlog da se trebaju tražiti dozvole, a ja im odgovaram da se sanira postojeća trasa kanalizacije. Svoju primjedbu sam dao pisanim putem.

Željka Kajfeš: Pogledat ću vašu primjedbu i dati ćemo Vam odgovor pisanim putem.

Doris Antičević: Oni su tražili da li je moguće da Grad Pag ima pravo služnosti na tim česticama, a vlasništvo ostane njihovo?

Ana Šupraha: Pravno je moguće. Vi bi dali pravo služnosti bez naknade? Teoretski je moguće.

Doris Antičević: Oni žele da taj prolaz bude pješački da se omogući prolaz ljudima do mora i ništa više.


Doris Antičević: Površina za parking ne ulazi u koeficijent izgrađenosti, jel to tako mora biti?

Željka Kajfeš: Ne mora tako biti, te ćemo razmotriti Vašu primjedbu.

Doris Antičević: U tekstu piše čl.13. st.4 nije u skladu s PPUG-u. Primjedbu sam predala na pisarnicu

Željka Kajfeš: Obzirom da ste predali primjedbu, istu ćemo razmotriti te Vam odgovoriti pisanim putem.

Javno izlaganje je završilo u 16:00 sati

Zapisnik sastavila:
Marija Radoslović




Prilog:

1. Potpisna lista nazočnih

Popis sudionika na javnom izlaganju

POPIS PRISUTNIH
na javnom izlaganju o Urbanističkom planu uređenja obalnog pojasa „Bašaca“-Pag
04. rujna 2018.
u Gradskoj vijećnici u Pagu, Branimirova obala 1

REDNI BROJ	IME I PREZIME	TVRTKA/USTANOVNA/ OSTALI	ADRESA	POTPIS
1.	HELIP ZANDŠOVIĆ	GRAD PAG	BRANIMIROVA OBALA PRISAVIJE 2 BAŠACI	Helip Zandšović
2.	ŽEJKA KALFES	ZOVNA KVAĐRAT J.DOO	PAŠ	Žejka Kalfeš
3	ŠAVAR JUAN	U.O. ZADARJE 23250 PAG	PAŠ	Šavar Juan
4	VEDRAN HARČIĆ		PAŠ	Vedran Harčić
5	MICA BOBIC		PAŠ	Mica Bobić
6	Antonie Fekjanović			Antonie Fekjanović

REDNI BROJ	IME I PREZIME	TVRTKA/USTANOVA/ OSTALI	ADRESA	POTPIS
7	MARINA PRSSOLIĆ		J. B. Jelencić 14	
8	BOBIS ANTIČEVIĆ	UREĐ OUVJETAŠTVO ADR. BOBIS ANTIČEVIĆ	██████████ 23000 ZADAR	
9	ANITA FABRIČIĆ			
10	ANA ŠURENKA	GLAS PRAZ		

6. MIŠLJENJA, PRIJEDLOZI I PRIMJEDBE SUDIONIKA U JAVNOJ RASPRAVI

Mišljenja javnopravnih tijela i primjedbe građana prikazani su u nastavku ovog Izvješća.

MIŠLJENJA JAVNOPRAVNIH TIJELA

U tijeku javne rasprave nositelju izrade upućeno je 8 mišljenja javnopravnih tijela na Prijedlog Urbanističkog plana uređenja obalnog pojasa Bašaca. Sve iskazane primjedbe i mišljenja javnopravnih tijela su prihvaćena.

U zakonskom roku pristigla su sljedeća mišljenja:

1. **HRVATSKE VODE**, Vukovarska 35, Split
2. **HAKOM**, Mihanovićeva 9, Zagreb
3. **ČISTOĆA PAG**, Ulice Braće Fabijanića 1, Pag,
4. **KOMUNALNO DRUŠTVO PAG d.o.o.**, Ulice Braće Fabijanića 1, Pag
5. **ŽUPANIJSKA URAVA ZA CESTE ZADARSKE ŽUPANIJE**, Zrinsko Frankopanska 10/2, Zadar
6. **UPRAVNI ODJEL ZA PROSTORNO UREĐENJE, ZAŠTITU OKOLIŠA I KOMUNALNE POSLOVE, ISPOSTAVA PAG, ZADARSKA ŽUPANIJA**, Bana Josipa Jelačića 8a, Pag
7. **HRVATSKE VODE**, Vukovarska 35, Split
8. **GRAD PAG**, Gradonačelnik

MIŠLJENJA, PRIJEDLOZI I PRIMJEDBE GRAĐANA

Nositelju izrade upućeno je 10 primjedbi građana u pisanom obliku:

9. VIJEĆE MJESNOG ODBORA PAG, [REDAKCIJA], Pag

Primjedba se djelomično prihvaća.

9.a. *Primjedbom se traži planiranje većeg mula/rive ispred obiteljskih kuća Sašić i Pastorčić, te ukidanje niza manjih molova – ODBIJA SE uz obrazloženje da su svi molovi unutar obuhvata nacrtani na načelnim pozicijama, te će se detaljno uređenje plaže, a samim tim i točna pozicija molova definirati kroz projektnu dokumentaciju za ishođenje akata o građenju obalnog pojasa poštujući propise i pravila svih zakonskih i podzakonskih akata u smislu zaštite okoliša.*

9.b. *Primjedbom se traži izrada Studije utjecaja na okoliš prije izgradnje planiranog lukobrana kao sastavnog dijela uređenja obalnog pojasa - ODBIJA SE uz obrazloženje da će se detaljno uređenje plaže, a samim tim i izgradnja novih molova definirati projektnom dokumentacijom za ishođenje akata o građenju obalnog pojasa. Izrada Studije utjecaja na okoliš definirana je posebnim*

Zakonima i pravilnicima, te će se potreba iste definirati projektnom dokumentacijom za ishođenje akata o građenju obalnog pojasa.

9.c. Primjedbom se traži nasipavanje mora ispred sadašnje rive na Goliju - od poteza lanterne do postojećeg istezališta - **DJELOMIČNO SE USVAJA** uz obrazloženje da će se detaljno uređenje tog dijela rive, zajedno sa svim sadržajima potrebnim za nautički turizam definirati projektnom dokumentacijom za ishođenje akata o građenju obalnog pojasa. Traženo nasipavanje je u grafičkom dijelu prošireno, uz napomenu da su planirana proširenja prikazana načelno, te će se njihov konačni izgled i namjena definirati projektnom dokumentacijom za ishođenje akata o građenju obalnog pojasa.

10. IVAN I MIROSLAVA ŠAVAR, [REDAKCIJA], Pag

Primjedba se usvaja.

Primjedbom se traži izmještanje planirane pješačke površine između k.č.br. 15142/3, 15123 i 15126/2, sve k.o. Pag sa sjeverne strane, te k.č.br. 15140, 15135, 15136 i 15137, sve k.o. Pag, s južne strane, a sve u skladu s dogovorom vlasnika čestica - **USVAJA SE**

11. ANTE KURILIĆ, [REDAKCIJA], Pag

Primjedba se usvaja.

Primjedbom se traži izmještanje planirane pješačke površine između k.č.br. 15142/3, 15123 i 15126/2, sve k.o. Pag sa sjeverne strane, te k.č.br. 15140, 15135, 15136 i 15137, sve k.o. Pag, s južne strane, a sve u skladu s grafičkim prilogom i prema dogovoru vlasnika čestica - **USVAJA SE**

12. PAŠKA SIRANA D.D., [REDAKCIJA], Pag

Primjedba se odbija.

Primjedbom se traži uvršenje preostalog dijela k.č.br. 15045, k.o. Pag u građevinsko područje naselja - **ODBIJA SE** jer širenje građevinskog područja naselja nije predmet izrade Plana.

13. UGOSTITELJSKI OBRT FRANE, [REDAKCIJA], Pag

Primjedba se djelomično usvaja.

13.a. Primjedbom se traži brisanje namjene Z (zaštitno zelenilo) sa dijela k.č.br. 1530, k.o. Pag, ispred objekta na adresi Dubrovačka 1, Pag, iz razloga što se isto koristi kao parking - **USVAJA SE**

13.b. Primjedbom se traži planiranje nasipavanja obale u većem opsegu nego što je to grafički prikazano, te planiranje parkirnih površina u skladu s prostornim planom iz 1989. godine - **ODBIJA SE** uz obrazloženje da će se detaljno uređenje plaže, a samim tim i izgradnja novih molova i rekonstrukcija postojećih definirati projektnom dokumentacijom za ishođenje akata o građenju obalnog pojasa.

Navedeni prijedlog svakako će se razmotriti prilikom izrade idejnog rješenja.

13.c. *Primjedbom se traži proširenje postojeće obalne prometnice u punoj dužini - ODBIJA SE uz obrazloženje da planiranje punog profila prometnice u cijeloj dužini utječe na čestice s kojima ona graniči na način da se onemogućava planiranje gradnje na istima. Napominjemo ujedno da je upravo ispred objekta na adresi Dubrovačka 1, Pag spomenuta prometnica najuža, te je zbog izgradnje ogradnih zidova na samom rubu prometnog koridora onemogućeno njeno proširenje. Planiranje segmentnog proširenja ulice samo na dijelovima gdje je to moguće, a ne u cijeloj dužini ne doprinosi cjelokupnom rješenju prometa tog dijela naselja Pag.*

13.d. *Primjedbom se traži nasipavanje dijela obale u predjelu Sv. Katarina u većem opsegu nego što je to grafički prikazano - ODBIJA SE uz obrazloženje da će se detaljno uređenje plaže, a samim tim i konačna veličina nasutog dijela plaže definirati projektnom dokumentacijom za ishođenje akata o građenju obalnog pojasa. Navedeni prijedlog svakako će se razmotriti prilikom izrade idejnog rješenja.*

13.e. *Primjedbom se traži rješenje predjela „Kamp Bašaca“ - ODBIJA SE uz obrazloženje da je predmetni predio izvan obuhvata Plana.*

14. DORIS ANTIČEVIĆ, ██████████, Zadar

Primjedba se djelomično usvaja.

14.a. *Primjedbe se odnose na tekstualni dio plana, te će biti usvojene u skladu s odredbama Prostornog plana uređenja grada Paga.*

14.b. *Primjedbom se traži izmještanje planirane pješačke površine između k.č.br. 15142/3, 15123 i 15126/2, sve k.o. Pag sa sjeverne strane, te k.č.br. 15140, 15135, 15136 i 15137, sve k.o. Pag sa južne strane, a sve u skladu s grafičkim prilogom i prema dogovoru vlasnika čestica - USVAJA SE*

14.c. *Primjedbom se evidentira da je predio ispred hotela Belveder unutar obuhvata Plana iako je opterećen bespravnom gradnjom - ODBIJA SE uz obrazloženje da je obuhvat Plana definiran odlukom o izradi Plana, a granice obuhvata predstavljaju katastarske granice čestica.*

15. LJILJANA RUCKER, ██████████, Pag

Primjedba se odbija.

Primjedbom se traži planiranje pješačke površine ravnomjerno između k.č.br. 15122/1 i 15122/2, k.o. Pag - ODBIJA SE uz obrazloženje da je predmetna pješačka površina planirana rubno između dvije navedene čestice, jednakom širinom sa svake strane, a sve prema važećoj katastarskoj podlozi. Ukoliko postoje odstupanja od katastarske podloge, detaljna pozicija pješačke površine odredit će se projektnom dokumentacijom.

16. UGOSTITELJSKI OBRT FRANE, [REDAKTIRANO], Pag

Primjedba se usvaja.

Primjedbom se traži planiranje namjene R3 - kopneni dio uređene plaže na molu ispred objekta na adresi Dubrovačka 1, Pag - USVAJA SE.

17. IVICA BOBIĆ, [REDAKTIRANO], Pag

Primjedba se odbija.

Primjedba daje detaljne upute za izradu projekta obalnog pojasa s detaljnim opisom pozicija pojedinih ugostiteljskih objekata - ODBIJA SE uz obrazloženje da će se detaljno uređenje plaže, a samim tim i konačna veličina nasutog dijela plaže, te pojedinačni smještaj građevina pratećih sadržaja definirati projektnom dokumentacijom za ishođenje akata o građenju obalnog pojasa. Navedeni prijedlog svakako će se razmotriti pilikom izrade idejnog rješenja.

18. ŽELJKO MARŽIĆ, [REDAKTIRANO], Pag

Primjedba se odbija.

Primjedba daje detaljne upute za izradu projekta obalnog pojasa s detaljnim opisom pozicija pojedinih ugostiteljskih objekata - ODBIJA SE uz obrazloženje da će se detaljno uređenje plaže, a samim tim i konačna veličina nasutog dijela plaže, te pojedinačni smještaj građevina pratećih sadržaja definirati projektnom dokumentacijom za ishođenje akata o građenju obalnog pojasa. Navedeni prijedlog svakako će se razmotriti prilikom izrade idejnog rješenja.

U knjigu primjedbi upisane su 4 primjedbe građana:

19. DORIS ANTIČEVIĆ, [REDAKTIRANO], Zadar

Primjedba se odbija.

Primjedbom se traži proširenje postojeće obalne prometnice iz Grada prema predjelu Bašaca na puni profil za dvosmjerni promet, u punoj dužini - ODBIJA SE uz obrazloženje da planiranje punog profila prometnice u cijeloj dužini utječe na čestice s kojima ona graniči na način da se onemogućava planiranje gradnje na istima. Planiranje segmentnog proširenja ulice samo na dijelovima gdje je to moguće, a ne u cijeloj dužini ne doprinosi cjelokupnom rješenju prometa tog dijela naselja Pag.

20. DORIS ANTIČEVIĆ, [REDAKTIRANO], Zadar

Primjedba se odbija.

Primjedba postavlja pitanje podjele obalnog pojasa Grada Paga u 3 Urbanistička plana uređenja.

POJAŠNJENJE: Obuhvat Plana definiran je Odlukom o izradi istog, te je iskorištena zakonska mogućnost formiranja obuhvata Planova koji nisu predviđeni Prostornim planom uređenja Grada Paga, a sve kako bi se osigurala kvalitetna podloga za izradu projektne dokumentacije uređenja obalnog pojasa.

21. DORIS ANTIČEVIĆ, ██████████, Zadar

Primjedba se usvaja

Primjedba se odnosi na tekstualni dio plana, te će biti usvojena u skladu s odredbama Prostornog plana uređenja Grada Paga.

22. DORIS ANTIČEVIĆ, ██████████, Zadar

Primjedba se odbija

Primjedba se odnosi na tekstualni dio plana, te će biti usvojena u skladu s odredbama Prostornog plana uređenja Grada Paga.



HRVATSKE VODE
VODNOGOSPODARSKI ODJEL
ZA SLIVOVE JUŽNOG JADRANA
21000 Split, Vukovarska 35

Telefon: 021 / 309 400
Telefax: 021 / 309 491

KLASA: 350-02/18-01/0000384
URBROJ: 374-24-1-18-4
Datum: 16.08.2018.g.

ZADARSKA ŽUPANIJA
GRAD PAG

Upravni odjel za komunalni sustav i prostorno uređenje

PREDMET: Urbanistički plan uređenja obalnog pojasa „Bašaca“- Pag: podaci, planske smjernice i propisani dokumenti, dostavlja se

Veza: Vaš zahtjev Klasa:350-02/18-20/6, Urbroj: 2198/24-03/01-18-7 od 03.07.2018.g., zaprimljen 11.07.2018.g.

Pri izradi UPU obalnog pojasa Bašaca u Gradu Pagu potrebno je predvidjeti sve zakonom propisane mjere za zaštitu od štetnog djelovanja voda, korištenje voda, te za zaštitu voda i priobalnog mora od onečišćenja koje može izazvati planirano korištenje prostora. Sva rješenja trebaju biti usklađena s odredbama važećeg PP Zadarske županije i PPU Grada Paga na koje su Hrvatske vode prethodno dale pozitivno mišljenje kao i sa stručnim službama Grada.

Podatke o postojećim i planiranim instalacijama vodoopskrbnog sustava te sustava za odvodnju, pročišćavanje i dispoziciju otpadnih voda ishoditi od nadležne komunalne tvrtke (Komunalno društvo Pag d.o.o.).

Skrećemo pozornost da je Paški zaljev prema Registru zaštićenih područja označen kao „osjetljivo područje s lošom izmjenom voda“, a područje obuhvata Plana je smješteno uz predmetno osjetljivo područje tako da pri izradi Plana treba predvidjeti odgovarajuća rješenja u cilju zaštite kvalitete mora Paškog zaljeva.

Za potrošače koji na javni sustav odvodnje otpadnih voda priključuju svoje otpadne vode čija je kvaliteta različita od standarda komunalnih otpadnih voda (tehnološke otpadne vode), Planom je potrebno propisati obvezu predtretmana do standarda komunalnih otpadnih voda.

Isto tako, podatke o postojećim i planiranim instalacijama te rješenju sustava za odvodnju oborinskih voda ishoditi od stručnih službi Grada. Rješenja odvodnje onečišćenih oborinskih voda sa radnih, manipulativnih, prometnih, parkirališnih i sličnih površina predvidjeti uz pročišćavanje na propisani način (putem odgovarajućih sustava pročišćavanja oborinskih onečišćenih voda) prije dispozicije.

REPUBLIKA HRVATSKA
ZADARSKA ŽUPANIJA
GRAD PAG

S poštovanjem,

Primljeno:	21.08-18	Org. jed.
Klasifikacija:	350-02/18-20/6	
Uredžbeni broj:	375-18-24	Prilog Vrijed.

Direktor:
Irina Putica, dipl.ing.grad.

Dostava:
1. 24 – 1, ovdje
2. Pismohrana



072579321



KLASA: 350-05/18-01/248
URBROJ: 376-10-18-7
Zagreb, 21. kolovoza 2018.

Primljeno:	30.08.18		
Klasifikacijski broj:	350-02/18-20/6	Org. jed.	
Uredžbeni broj:	17-18-26	Prilog	Vrijed.

Republika Hrvatska
Zadarska županija
Grad Pag
Upravni odjel za komunalni sustav i prostorno uređenje
Branimirova obala 1
23250 Pag

Predmet: Grad Pag
UPU obalnog pojasa „Bašaca“-Pag
- mišljenje u tijeku javne rasprave

Veza: Vaš dopis KLASA: 350-02/18-20/6, URBROJ: 2198/24-03/01-17-18 od 25.7.2018.

Poštovani,

Hrvatska regulatorna agencija za mrežne djelatnosti (dalje: HAKOM) zaprimila je vaš dopis kojim tražite da na osnovu članka 101. Zakona o prostornom uređenju (NN br. 153/13) i članka 25. stavka 2. i 3. Zakona o elektroničkim komunikacijama (NN br. 73/08, 90/11, 133/12, 80/13, 71/14 i 72/17) izda mišljenje na prijedlog UPU obalnog pojasa „Bašaca“-Pag za javnu raspravu.

Uvidom u dostavljeni prijedlog UPU obalnog pojasa „Bašaca“-Pag za javnu raspravu **potvrđujemo** da na prijedlog nemamo primjedbi.

S poštovanjem,

v.d. RAVNATELJA

HRVATSKA REGULATORNA AGENCIJA
ZA MREŽNE DJELATNOSTI
Roberta Frangeša Mihanovića 9
4 ZAGREB
Miran Gosta
mr.sc. Miran Gosta

Dostaviti:
1. Naslovu preporučeno



ČISTOĆA PAG d.o.o. za komunalne usluge
Pag, Ulica Braće Fabijanić 1

KLASA:363-01/18-0215/18
URBROJ:2198-01/18-01/04
Pag, 05. rujna 2018.g.

REPUBLIKA HRVATSKA
ZADARSKA ŽUPANIJA
GRAD PAG

Primljeno:	05.09.18		
Klasifikacija:	350-02/18-20/6	Org. jed.	
Urudžbeni broj:	18-18-19	Prilog	Vrijed.

GRAD PAG
Upravni odjel za komunalni sustav
i prostorno uređenje
Branimirova obala 1
23250 Pag

Predmet: Javna rasprava o prijedlogu UPU obalnog pojasa „Bašaca“ Pag
- dostavlja se.

Veza:KLASA.350-02/18-20/6 URBROJ:2198/24-03/01-17-18
od dana 25. 07.2018. god.

U otvorenom roku dostavljamo Vam prijedlog na izloženi Prijedlog UPU obalnog pojasa „Bašaca“ - Pag tako da se predvide:

- prometnice sa trotoarom,
- slijepe ulice sa okretištem s mogućnošću okretanja velikog komunalnog vozila
- da se kod više stambenih objekata predvidi površina parcele i za postavljanje spremnika za otpad,
- da se kod izgradnje/sanacije dužobalnog pojasa, uz uređenje dužobalne šetnice s pratećim plažnim sadržajima predvidi prometnica za pristup komunalnom vozilu za prikupljanje otpada iz spremnika postavljenih na javnoj površini,

Naprijed navedeni zahtjevi temeljeni su na odredbama Plana gospodarenja otpadom Grada Paga za razdoblje od 2017.-2022. (SL. GL. Grada Paga br. 12/2017) donijet sukladno odredbama Zakona o održivom gospodarenju otpadom (NN RH br. 94/13 i 73/17) te Plana gospodarenja otpadom Republike Hrvatske za razdoblje 2017. – 2022. (NN RH br. 3/17).

S poštovanjem,

Dostaviti:

1. Naslovu,
2. Pismohrana, ovdje

Način dostave:

1. Poštom,
2. Elektronskom poštom

Direktorica:
Mirjana Tičić dipl. oec.
ČISTOĆA PAG d.o.o.
za komunalne usluge
P A G



Pag, 05.09.2018.

Ur broj:1384/2018

REPUBLIKA HRVATSKA
ZADARSKA ŽUPANIJA
Komunalno društvo Pag d.o.o. GRAD PAG
Ulica Braće Fabijanića 1

Primljeno:	06.09.18		
Klasifikacijska oznaka	350-02/18-20/6	Org. jed	
Urudžbeni broj	17-18-35	Prilog	Vrij

GRAD PAG
UPRAVNI ODJEL ZA KOMUNALNI SUSTAV I PROSTORNO UREĐENJE
Obala kneza Branimira 1
23250 Pag

PREDMET: Prigovor na Urbanistički plan

1. Uređenja obalnog pojasa Bašaca

Tijekom javnog izlaganja Prijedloga plana za javnu raspravu Urbanističkog plana obalnog pojasa Bašaca , 2. Prometna, ulična i komunalna infrastrukturna mreža primijetili smo slijedeće:

- U legendi vodno gospodarski sustav, vodoopskrba navedena je crpna stanica koja ne postoji.
- Potrebno je na sustavu odvodnje otpadnih voda kako u legendi tako i na grafičkom prikazu ucrtati postojeću crpnu satnicu Bašaca , kao i njezin sigurnosni ispust u more.
- Potrebno je na sustavu odvodnje otpadnih voda kako u legendi tako i na grafičkom prikazu ucrtati postojeću crpnu stanicu 7, kao i njezin sigurnosni ispust u more.
- Cjelokupni postojeći sustav javne odvodnje nije prikazan sukladno izvedenom stanju.

U tekstualnom dijelu odredbe za provođenje , pod točkom 5.3.1. Vodno gospodarski sustav, Članak 53, stavak (2) Vodoopskrba unutar obuhvaća Plana realizirat će se spajanjem na vodospremu Sv.Martin, zapremine 500 m3, navedeni navod nije točan. Vodosprema Sv.Martin ima V=1000 m3 i nadležna je za područje naselja Proboj, a ne kako se spominje u tekstualnom dijelu odredbe za provođenje uređenja obalnog pojasa_Bašaca

2. Uređenja obalnog pojasa "Prosika-Golija"-Pag

Tijekom javnog izlaganja Prijedloga plana za javnu raspravu Urbanističkog plana uređenja obalnog pojasa "Prosika-Golija"-Pag 2. Prometna, ulična i komunalna infrastrukturna mreža primijetili smo slijedeće:

- Potrebno je na sustavu odvodnje otpadnih voda kako u legendi tako i na grafičkom prikazu ucrtati postojeću crpnu stanicu Lokunja, kao i njezin sigurnosni ispust u more.
- Potrebno je na sustavu odvodnje otpadnih voda kako u legendi tako i na grafičkom prikazu ucrtati postojeću crpnu stanicu 1 (Solana), kao i njezin sigurnosni ispust u more.
- Potrebno je na sustavu odvodnje otpadnih voda kako u legendi tako i na grafičkom prikazu ucrtati postojeću crpnu stanicu 4 (Vikica) , kao i njezin sigurnosni ispust u more.
- Cjelokupni postojeći sustav javne odvodnje i vodoopskrbe nije prikazan sukladno izvedenom stanju.



Tel: 023/600-870

Fax: 023/611-819

info@kd-pag.hr



Komunalno društvo Pag d.o.o.

Ulica Braće Fabijanića 1

U tekstualnom dijelu odredbe za provođenje:

- pod točkom 57, stavak 5: Prije izgradnje ulica u njihovom planiranom koridoru, odnosno poprečnom presjeku, potrebno je izgraditi vodove komunalne infrastrukture.

Smatramo da bi komunalna infrastruktura trebala biti položena u trupu prometnice i to u dijelu pješačke staze, pločnik, a kako smo i preložili u Zahtjevu za izradu urbanističkog plana uređenja obalnog pojasa od 30. srpnja 2018, Ur. broj 1075/2018.

-pod točkom 5.3.1. Vodno gospodarski sustav, Članak 58., stavak (2) Vodoopskrba unutar obuhvaća Plana realizirat će se spajanjem na vodospremu Sv. Martin, zapremine 500 m³, navedeni navod nije točan. Vodosprema Sv. Martin ima V=1000 m³ i nadležna je za područje naselja Proboj, a ne kako se spominje u tekstualnom dijelu odredbe za provođenje uređenja obalnog pojasa Prosika- Golija.

3. Uređenja obalnog pojasa Vodice –Pag

Tijekom javnog izlaganja Prijedloga plana za javnu raspravu Urbanističkog plana uređenja obalnog pojasa Vodice 2. Prometna, ulična i komunalna infrastrukturna mreža primijetili smo slijedeće:

- Cjelokupni postojeći sustav javne odvodnje i vodoopskrbe nije prikazan sukladno izvedenom stanju.

U tekstualnom dijelu odredbe za provođenje:

- pod točkom 48, stavak 5: Prije izgradnje ulica u njihovom planiranom koridoru, odnosno poprečnom presjeku, potrebno je izgraditi vodove komunalne infrastrukture.

Smatramo da bi komunalna infrastruktura trebala biti položena u trupu prometnice i to u dijelu pješačke staze, pločnik, a kako smo i preložili u Zahtjevu za izradu urbanističkog plana uređenja obalnog pojasa od 30. srpnja 2018, Ur. broj 1077/2018.

- pod točkom 5.3.1. Vodno gospodarski sustav, Članak 53., stavak (2) Vodoopskrba unutar obuhvaća Plana realizirat će se spajanjem na vodospremu Sv. Martin, zapremine 500 m³, navedeni navod nije točan. Vodosprema Sv. Martin ima V=1000 m³ i nadležna je za područje naselja Proboj, a ne kako se spominje u tekstualnom dijelu odredbe za provođenje uređenja obalnog pojasa Vodice.

-pod točkom 5.3.1. Vodno gospodarski sustav, Članak 53., stavak (2) Vodoopskrba unutar obuhvaća Plana realizirat će se spajanjem na vodospremu Sv. Martin, zapremine 500 m³, navedeni navod nije točan. Vodosprema Sv. Martin ima V=1000 m³ i nadležna je za područje naselja Proboj, a ne kako se spominje u tekstualnom dijelu odredbe za provođenje uređenja obalnog pojasa Vodice.

KOMUNALNO DRUŠTVO PAG
d.o.o. z. o. o.
Komunalno društvo Pag d.o.o.



Tel: 023/600-870

Fax: 023/611-819

info@kd-pag.hr

3



ŽUPANIJSKA UPRAVA ZA CESTE ZADARSKE ŽUPANIJE

HRVATSKA, ZADAR 23000, Zrinsko Frankopanska 10/2, MB: 1327534, OIB: 40243311947, email: zuc@zuc-zadar.hr
(centrala) Tel: 023 250 509, (ravatelj) 023 250 560, (odjel održavanja) 023 250 282, Fax: 023 254 467

KLASA: 340-03/18-03/1444

UR. BROJ: 2198-1-86-03-18-1

Zadar, 04. rujna 2018. godine

Temeljem Zakona o cestama (Narodne novine, broj: 84/11) i članka 20. Statuta Županijske uprave za ceste Zadarske županije, a sukladno Zakonu o prostornom uređenju (Narodne novine, broj: 153/13), po zahtjevu GRADA PAGA, Upravni odjel za komunalni sustav i prostorno uređenje, od 24. srpnja 2018. godine, izdaje se slijedeća

SUGLASNOST

Županijska uprava za ceste Zadarske županije daje suglasnost na Prijedlog Urbanističkog plana uređenja obalnog pojasa "Bašaca" - Pag, jer su rješenja u njemu u skladu sa zahtjevima posebnih propisa (Zakon o cestama, Zakon o sigurnosti prometa na cestama, Pravilnik o prometnim znakovima, opremi i signalizaciji na cestama, Pravilnik o uvjetima za projektiranje i izgradnju priključaka i prilaza na javnu cestu).

REPUBLICA HRVATSKA
ZADARSKA ŽUPANIJA
GRAD PAG

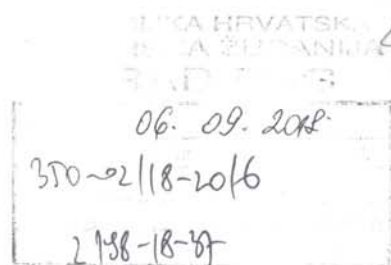
Prijedlog	06-09-18
Klasifikacijska oznaka	350-02/18-20/6
Ured	2198-18-36





REPUBLIKA HRVATSKA
Zadarska županija
Upravni odjel za prostorno uređenje,
zaštitu okoliša i komunalne poslove
Ispostava Pag

KLASA: 350-02/18-01/15
URBROJ: 2198/1-07-05/2-18-2
Pag, 06. 09. 2018.



GRAD PAG
Upravni odjel za komunalni sustav i
prostorno uređenje
Branimirova obala 1
23250 Pag

Predmet: Urbanistički plan uređenja obalnog pojasa „Bašaca“ Pag

- Veza - Vaša Klasa: 350-02/18-20/6, Urbroj: 2198/24-03/01-18-17 od 24. srpnja 2018. godine

Temeljem objave Javne rasprave o Prijedlogu Urbanističkog plana uređenja obalnog pojasa „Bašaca“ Pag, dostavljamo slijedeće primjedbe:

- Geodetsku podlogu na kojoj je prijedlog plana izrađen, uskladiti sa odredbom čl. 17. Pravilnik o sadržaju, mjerilima kartografskih prikaza, obveznim prostornim pokazateljima i standardu elaborata prostornih planova – (cit: „Urbanistički plan uređenja na osnovnoj državnoj karti u mjerilu 1:5.000 ili topografsko-katastarskom planu u mjerilu 1:1.000 ili 1:2.000“). podloga na kojoj je prijedlog Plana izrađen nije katastarsko topografska;
- U poglavlju 2.6. Uvjeti za građenje gospodarskih građevina i uređenje površina u zoni sportsko rekreacijske namjene – uređena morska plaža (R3), u članku 21., 22 i 23, definirati lokacijske uvjete u skladu s odredbom čl. 140. Zakona o prostornom uređenju (Narodne novine br. 153/13, 65/17), pogotovo u pogledu utvrđivanja oblika i veličine građevne čestice.



Viši savjetnik za prostorno
uređenje i gradnju
Željko Maržić, dipl. Ing. građ.



HRVATSKE VODE
VODNOGOSPODARSKI ODJEL
ZA SLIVOVE JUŽNOG JADRANA
21000 Split, Vukovarska 35

Telefon: 021 / 309 400
Telefax: 021 / 309 491

KLASA: 350-02/18-01/0000384
URBROJ: 374-24-1-18-5
Datum: 06.09.2018.g.

ZADARSKA ŽUPANIJA
GRAD PAG

Upravni odjel za komunalni sustav i prostorno uređenje

PREDMET: Urbanistički plan uređenja obalnog pojasa „Bašaca“ - Pag: javna rasprava - mišljenje

Veza: Vaš zahtjev Klasa:350-02/18-20/6, Ubroj: 2198/24-03/01-17-18 od 25.07.2018.g.,
zaprimiteljen 01.08.2018.g.

Uvidom u nacrt prijedloga za javnu raspravu Urbanističkog plana uređenja obalnog pojasa „Bašaca“ (izrađivač „Zona kvadrat“ j.d.o.o. Zagreb, srpanj 2018.), objavljen na web stranici Grada Paga, Hrvatske vode su utvrdile kako su u istom predviđena rješenja vodoopskrbe, zaštite od štetnog djelovanja voda i zaštite voda i mora od onečišćenja kroz realizaciju sustava odvodnje i objekata za pročišćavanje, kao i odredbe za provođenje plana, usklađeni su sa planskim dokumentima upravljanja vodama.

Prije prihvaćanja Plana je potrebno ishoditi pozitivno mišljenje nadležne komunalne tvrtke, Komunalno društvo Pag d.o.o., na predviđena rješenja vodoopskrbe i odvodnje otpadnih voda.

Mišljenja smo da je prijedlog Urbanističkog plana uređenja obalnog pojasa „Bašaca“ sukladan sa planskim dokumentima upravljanja vodama, prema članku 36. Zakona o vodama (NN 153/09, NN 130/11 i 56/13, 14/14, 46/18).

S poštovanjem,


Direktor:
Irena Putica, dipl.ing.grad.

Dostava:
1. 24 - 1, ovdje
2. Plismohrana

REPUBLIKA HRVATSKA
ZADARSKA ŽUPANIJA
GRAD PAG

Prihvaćeno:	06.09.18	Upr. jed.
Klasifikacija:	350-02/18-20/6	Upr. odjel
Ubroj:	374-18-40	



072632507

REPUBLIKA HRVATSKA
ZADARSKA ŽUPANIJA
GRAD PAG
GRADONAČELNIK
KLASA: 350-02/18-20/6
URBROJ: 2198/24-04/01-19-41
Pag, 06. rujna 2018.

PREDMET: Primjedbe UPU obalnog pojasa Bašaca

-daje se,

Ovim putem dajemo slijedeće primjedbe na prijedlog UPU obalnog pojasa Bašaca, i to:

1. Zakon o prostornom uređenju (Narodne novine broj 153/13 i 65/17) definira prometnu površinu kao površinu javne namjene, a površinu javne namjene kao svaku površinu čije je korištenje namijenjeno svima i pod jednakim uvjetima (javne ceste, nerazvrstane ceste, ulice, biciklističke staze i sl). Nadalje, Zakon o cestama (Narodne novine broj 84/11, 22/13, 54/13, 148/13 i 92/14) u članku 98. st. 1. propisuje da su nerazvrstane ceste koje se koriste za promet vozilima i koje svatko može slobodno koristiti na način i pod uvjetima određenim ovim Zakonom i drugim propisima, a koje nisu razvrstane kao javne ceste u smislu ovoga Zakona, i to posebice: pristupne ceste do stambenih, poslovnih, gospodarskih i drugih građevina, i druge ceste na području naselja i gradova., slijedom navedenog tražimo da se na karti prometa ucrtaju sve postojeće površine sukladno njihovoj namjeni (prometna, biciklistička, šetnica).
2. Na području hotela Pagus ucrtati postojeću šetnicu, pripadajuću plažu označiti kao R3, i brisati prijedlog lokacije mula ispred plaže.
3. Maknuti iz zone Z i staviti u R3 dio uz plažu na početku Bašace.
4. Ucrtati grafički i opisati tekstualno pješački koridor od rotora Pagus prema školi.
5. Šetnicu koja počinje od hotela Meridijan do kraja Bašace potrebno je predvidjeti na način da imamo cestu, zeleni koridor i potom šetnicu, i na taj način uskladiti tekstualni i grafički dio plana.
6. Predvidjeti dostupnost prometne i komunalne infrastrukture do parcela koje se nalaze u M1 zoni.
7. U zoni R3 predvidjeti rekonstrukciju i izgradnju postojećih ili novih dječjeg igrališta, sportskih igrališta, pješačkih staza, biciklističkih staza
8. Predvidjeti područja javnog parkirališta ili omogućiti izgradnju istih i u zonama bez namjene.
9. Ucrtati kod „trajektnog pristaništa“ dizalicu, pumpu na moru i na kopnu.
10. Usvojiti primjedbe javnopravnih tijela u tekstualnom dijelu i grafici.
11. U skladu s čl. uskladiti predmetni Plan s odredbama i grafikom trenutno važećeg Prostornog plana Grada Paga.

Gradonačelnik
Ante Fabijanić



Grad Pag

Vijeće mjesnog odbora Pag

Pag 25. kolovoza 2018.

7

REPUBLIKA HRVATSKA ZADARSKA ŽUPANIJA GRAD PAG		
Primljeno:	27.08.2018.	
Klasifikacija:	350-02/18-20/32	Org. jed.
Urednik broj:	17-18-7	Prilog Vrijed.

GRAD PAG

Upravni odjel za komunalni sustav
i prostorno uređenje
Branimirova obala 1
23 250 Pag

Predmet : Prijedlog UPU obalnog pojasa
„Bašaca“ , - dostavlja se

U prilogu dostavljamo vam Prijedlog izmjena u predloženom UPU
uređenje obalnog pojasa „ Bašaca „ Pag .

Sa štovanjem


Predsjednik

Vijeca mjesnog odbora Pag

Dušan Herenda

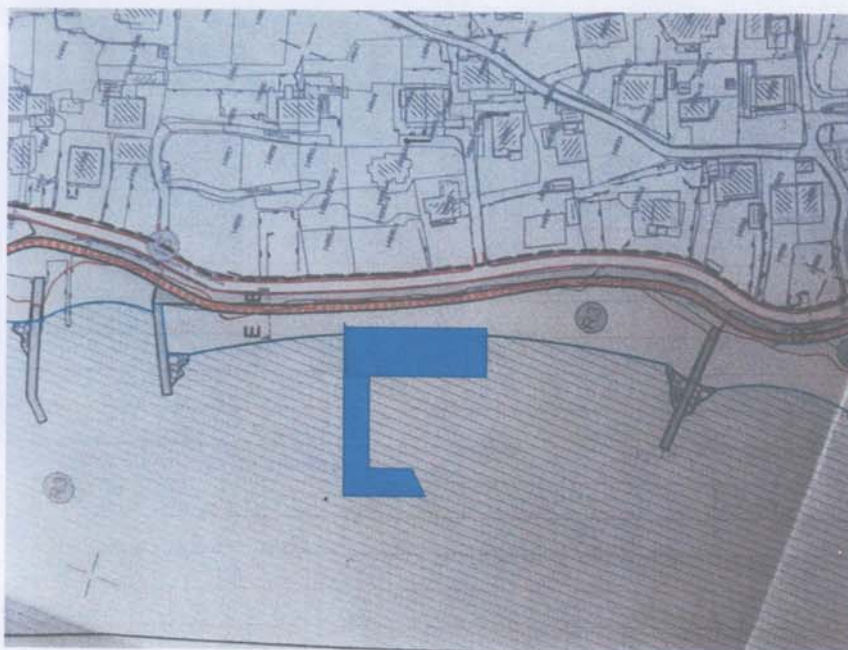
Na temelju poziva za Javnu raspravu „ Prijedloga Urbanističkog plana uređenja obalnog pojasa „ Bašaca“ Pag , vijeće mjesnog odbora na sjednici održane 24. kolovoza :

PREDLAŽE

Na području morske obale ispod obiteljske kuće Sašić i Pastorčić do sadašnjeg mula kojeg koristi gospodin Bistričić nalazi se dio morskog pličaka koji je plovno ne upotrebljiv kao ni ribarski. Na tom predjelu **predlažemo jedan veći mul- rivu** koji s kojim će nakon pridobivenih odobrenja koristiti i davati u koncesiju grad Pag. U većem dijelu mogu biti komercijalni vezovi a na rivi desetak parkirnih mjesta ili mjesta za odlaganje čamaca koji bi se isto naplaćivali.

Dužinu i širinu predložene izmjene za uređenja tog prostora odredile bi ovlaštene uprave i izrađivač plana..

Neki sadašnji mulići bi se mogli napustiti jer su neestetski i ne funkcionalni.

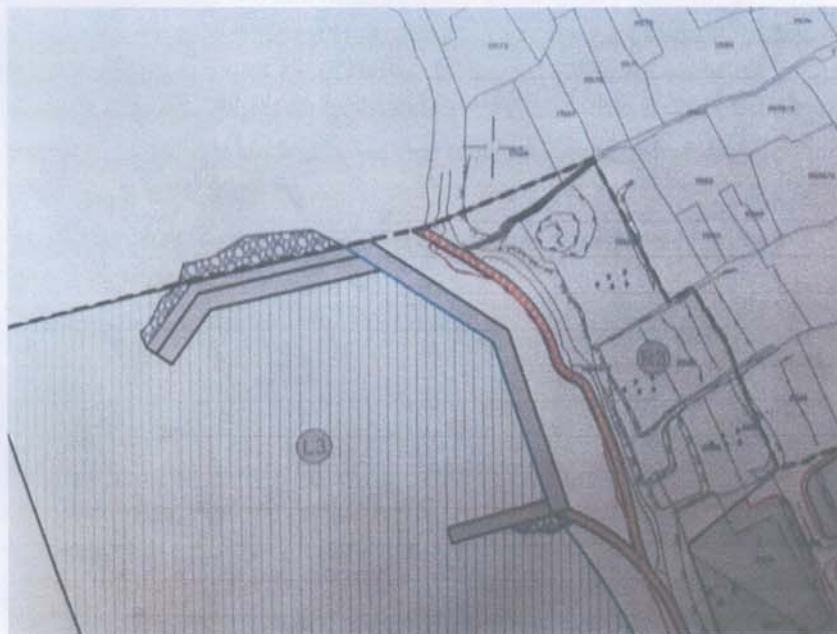


Na temelju javnog poziva za dostavljanje primjedbi na „ Izradi Urbanističkog plana Plan uređenja obalnog pojasa „Bašaca“ , vijeće mjesnog odbora :

PREDLAŽE

Izradu Studije utjecaja na okoliš prije izgradnje lukobrana na predjelu sadašnje pred crpne komore gradske kanalizacije na južnu stranu Kotice.

Naime južno od planiranog lukobrana nalaze se prirodne plaže koje bi se mogle poremetiti izgradnjom ovakvog tipa lukobrana. Studija bi trebala pokazati dali bi bilo bolje izgraditi propusne rupe. Iz predloženog se može zaključiti da je sa sjeverne strane predviđeno nasipavanje . Isto tako prelaguć nije uze u obzir da



je na istoj lokaciji podmorski ispust bivše kanalizacije što se ne smije zanemariti s obzirom da može doći do zastoja u sadašnjem sistemu i da to bude eventualna rezervna ispusna cijev.

Ovako velik zahvat lukobrana vjerojatno je za neke buduću stambenu gradnju na tom području . Jer ovakvog lukobrana-mula nema na cijelom području Bašace.

Na temelju poziva na javnu raspravu „ Prijedloga Urbanističkog plana uređenja obalnog pojasa „ Prosika -Golija -Pag, vijeće mjesnog odbora Pag na svojoj sjednici održanoj 24. kolovoza 2018. godine ,

PREDLAŽE

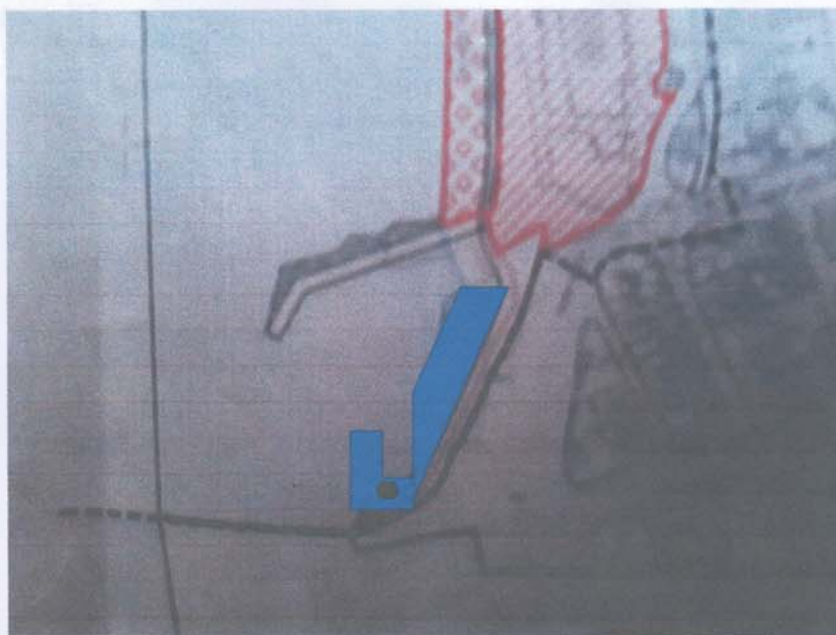
nasipavanje mora ispred ispod sadašnje nove rive na Goliju na potezu od lanterne do sadašnjeg istezališta.

Ispred sadašnjeg dijela parkirališta nalazi se površina mora koja je plovno neupotrebljiva. Ribarsko zanemariva . U tom dijelu nema vezova zbog pličine.

Nasipavanjem tog dijela dobio bi se prostor za dolazak gradskih linija autobusa, školskih autobusa, izletničkih autobusa . Moguć je i prostor za odlaganje brodskih prikolica . Po cijeloj dužini od istezališta trebalo bi planirati buro bran.

I u prijedlogu plana iz 2011. god. Tadašnji predlagač i izrađivač UPU-a predlagao je takvo rješenje.

Na južnom dijelu dobio bise prostor za postavljanje brodske dizalice, koja nedostaje nautičkom prometu..



8

Ivan Šavar i Miroslava Šavar
[REDAKCIJA]
23250 Pag

REPUBLIKA HRVATSKA
ZADARSKA ŽUPANIJA
GRAD PAG

Primljeno:	31.8.18		
Klasifikacijska oznaka:		Org. jed.	
350-02/18-20/6			
Urudžbeni broj:		Prilog	Vrijed.

Grad Pag 15-18-27
Branimirova obala 1
23250 Pag

PREDMET: Prijedlog UPU-a obalnog pojasa Bašaca - PRIMJEDBE

DATUM: 31.08.2018.

U grafičkom dijelu prijedloga Plana ucrtana je pješačka površina koja spaja prometnicu sa šetnicom uz more, a između katastarskih čestica 15142/3, 15123 i 15126/2 (sa sjeverne strane pješačke površine) i k.č. 15140, 15135, 15136, 15137 (s južne strane).

Na samom početku, uz prometnicu, pješačka površina uzima dio k.č. 15142/3, k.o. Pag (u naravi asfaltirani privatni put). Predlažem da se taj dio trase pješačke površine izmjesti s južne strane međe puta, na dio k.č. 15140, k.o. Pag.

Privatni put, koji na terenu postoji i odgovara odredbama PPUG-a, kolni je put do naše parcele 15142/1 i kuće na njoj. Također, taj put znači mogućnost pristupa, kao uvjet za ishodenje građevinske dozvole za parcele 15123 i 15148.

U prilogu dostavljam prijedlog trase pješačke površine, te upućujem izrađivača Plana na kontakt s vlasnicima zemljišta (Ivan Šavar, Miroslava Šavar, Ante Kurilić).

Također, predlažem da Grad Pag upiše pravo služnosti na dijelove prometne površine koji bi i dalje ostali vlasništvo istih osoba (Ivan Šavar, Miroslava Šavar, Ante Kurilić).

Unaprijed zahvaljujem na razmatranju primjedbi.

Ivan Šavar

Miroslava Šavar



Ante Kurilić

23250 Pag

REPUBLIKA HRVATSKA
ZADARSKA ŽUPANIJA
GRAD PAG

Priloga	31. 08. 2018
Klas.	350-02/18-106
Grad Pag	15-10-28
Branimirova obala 1	
23250 Pag	

Grad Pag 15-10-28
Branimirova obala 1
23250 Pag

PREDMET: Prijedlog UPU-a obalnog pojasa Bašaca - PRIMJEDBE

DATUM: 31.08.2018.

U grafičkom dijelu prijedloga Plana ucrtana je pješačka površina koja spaja prometnicu sa šetnicom uz more, a između katastarskih čestica 15142/3, 15123 i 15126/2 (sa sjeverne strane pješačke površine) i k.č. 15140, 15135, 15136, 15137 (s južne strane).

U prilogu dostavljam prijedlog trase pješačke površine, te upućujem izrađivača Plana na kontakt s vlasnicima zemljišta (Ivan Šavar, Miroslava Šavar, Ante Kurilić).

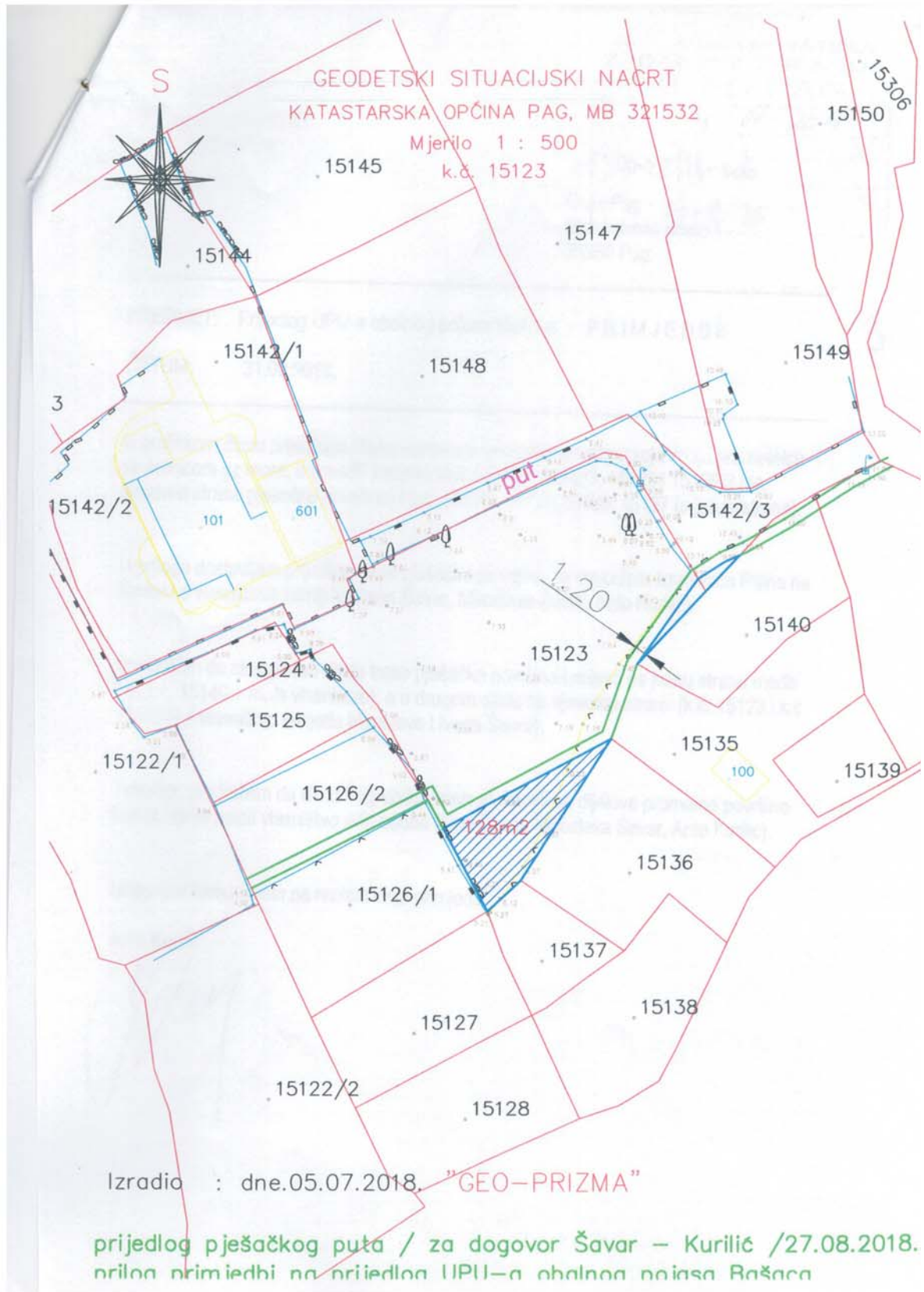
Predlažem da se u prvom dijelu trase pješačka površina izmjesti na južnu stranu međe (na k.č. 15140 – moje vlasništvo), a u drugom dijelu na sjevernu stranu (k.č. 15123 i k.č. 15126/2 – vlasništvo susjeda Miroslave i Ivana Šavra).

Također, predlažem da Grad Pag upiše pravo služnosti na dijelove prometne površine koji bi i dalje ostali vlasništvo istih osoba (Ivan Šavar, Miroslava Šavar, Ante Kurilić).

Unaprijed zahvaljujem na razmatranju primjedbi.

Ante Kurilić

URBANISTIČKI PLAN UREĐENJA OBALNOG POJASA BAŠACA
IZVJEŠĆE O JAVNOJ RASPRAVI



10

„PAŠKA SIRANA“ d.d. PAG

OIB: 69220072166 MB 3053032

Žiro-račun 2484008-1101718052

tel:023/600-810, fax:611-024 e-mail:paska-sirana@zd.t-com.hr

Društvo je upisano kod Trgovačkog suda u Zadru. MBS:020000705 Članovi uprave: Ante Oštarić, Matija Kurilić Radić i Damir Pernar, predsjednik nadzornog odbora Martina Pernar Škunca, temeljni kapital:16.950.960,00 otplaćen u cijelosti, izdano 7244 dionica bez nominalnog iznosa

Pag, 05. 09. 2018.

REPUBLIKA HRVATSKA
ZADARSKA ŽUPANIJA
GRAD PAG

Primljeno:	05-09-18	
Klasifikacijski oznaka		Org. jed.
350-02/18-L0/16		
Uredžbeni broj		Urijed.
17-18-30		

GRAD PAG
Upravni odjel za komunalni sustav
i prostorno uređenje
Branimirova obala 1
23250 PAG

Predmet: primjedbe na UPU Grada Paga

U zadanom roku dajemo slijedeće primjedbe na Prijedlog UPU-a Grada Paga za obalni pojas "Bašaca"-Pag za česticu čiji smo vlasnici:

1. Kat. čest. br. 15045 k.o. Pag po vašem prijedlogu UPU-a nije predložena za izgradnju.
Budući su okolne čestice izgrađene ili predviđene za izgradnju, molimo da se navedena parcela namjeni za turističku ili stambenu izgradnju.

Sa štovanjem,

Predsjednik Uprave:
Ante Oštarić, dipl.ing.

PAŠKA SIRANA
d.d. za pripremu, preraču, otkup
i prodaju energije

UO "FRANJE" vl. Vedran Marčić	HRANILIJA
05.09.18	g. jed.
350-02/18-10/6	Vrijed.
15-18-31	

UPRAVNI ODJEL ZA KOMUNALNI
SUSTAV I PROSTORNO UREĐENJE
BRANIMIROVA OBALA 1

PREDMET: PRIMJEDBE NA PLAN 23250 PAG
UREĐENJA OBALNOG
POJASA "BAŠACA" - PAG

MA

NAKON 50 GODINA ČEKANJA KONAČNO JE DOŠAO NA
RED PLAN UREĐENJA OBALNOG DIJELA BAŠACE.
RAZOČARAN SAM PRIJEDLOGOM JER SAM OČEKIVAO
VIŠE POSEBNO U DIJELU UREĐENJA I PROŠIRENJA
CESTE.
U PLANU NE VIDIM NITI JEDAN BRODILIČI JANTU (MOLO
ZA BRODOVE), JAVNI PARKING, WC SA TUŠEVIMA.
AKO POGLEDATE DRUGE GRADOVE (NPR. NOVALJA ILI RAB)
MOŽETE VIDJETI DA ONI IMAJU ISPRED KUĆA UREĐENJE
"MOLOVE" ZA PRIVEĆ GLASERA I JANTI. Ma

SADA ĆU SE OSVRNUTI NA PROSTOR ISPRED MOJEĆA
OBJEKTA NA ADRESI DUBROVAČKA ULICA BR. 1.
VLAŽEM PRIMJEDBU I TRAŽIM DA SE IZBLIŠE IZ PLANA
OZNAKA (Z) (ZASTIČENI ZELENI POJAS) JER U TOM
PODRUČJU NIJE POTREBAN I REMETI MOJE POSLOVANJE
ISPRED MOGA VLAŽA TREBA UKLONITI OZNAKU (Z)
JER JE TAMO PARKING KOJEĆA SAM JA UREDIO
I UZEO U NAJAM OD VLASNIKA PARCELE (Z.K. 1954,
U PRILOGU JE PLAN BAŠACE IZ 1989. GOD. Gdje JE
PO MOJE DOBRO RIJEŠENO TO PODRUČJE SA NASIPAVANJE
I UREĐENJEM PARKING PROSTORA ZA GOSTE KOJI
DOLAZE NA KUPANJE, A U PRODUŽETKU PRODUŽETAK
SADA ŠNJEG MOLA. MB

INTERVENCIJA U NASIPAVANJU ISPRED NAS JE TAKODER
MINIMALNA U ODNOSU NA PODRUČJE JUŽNO I SJEVERNO
OD NAS. U PRILOGU JE RIJEŠENJE KOJE BI ZA NAS

PRIHVATLJIVO. —
Mc
INTERVENCIJE U PROŠIRENJE CESTE IMAMO PRIHODBU
JE CESTA PROŠIRENA SAMO OD "VILE JERUŠ" DO
TEUJTAJIĆ, A TREBA JE PROŠIRITI I DALJE OD
HJIĆA JER JE TO MOGUĆE, JER JE PROŠIRENJE CESTE
VEOMA VAŽNO ZA BUDUĆI RAZVOJ TURIZMA NA OVOM
PODRUČJU.


Mc
PORPORA (PLITKI DIO ISPRED SU. KATARINE) JE
TAKOĐER POTREBNO NASUTI DO DUBINE OD CCA 1,30 m.
OVIM PLANOM STE TREBALI UKLJUČITI KONAČNO
RIJEŠENJE ZA "KAMP BAŠACA" (SAD JE JOŠ UVIJEK
STANJE OD PRIJE 1968 god. PLANOVI SE MIJENJAJU, A
KAMP OSTAJE UVIJEK ISTI, ŠTO JE NEDOPUSTIVO
S OBZIROM KAKO TO IZGLEDA.

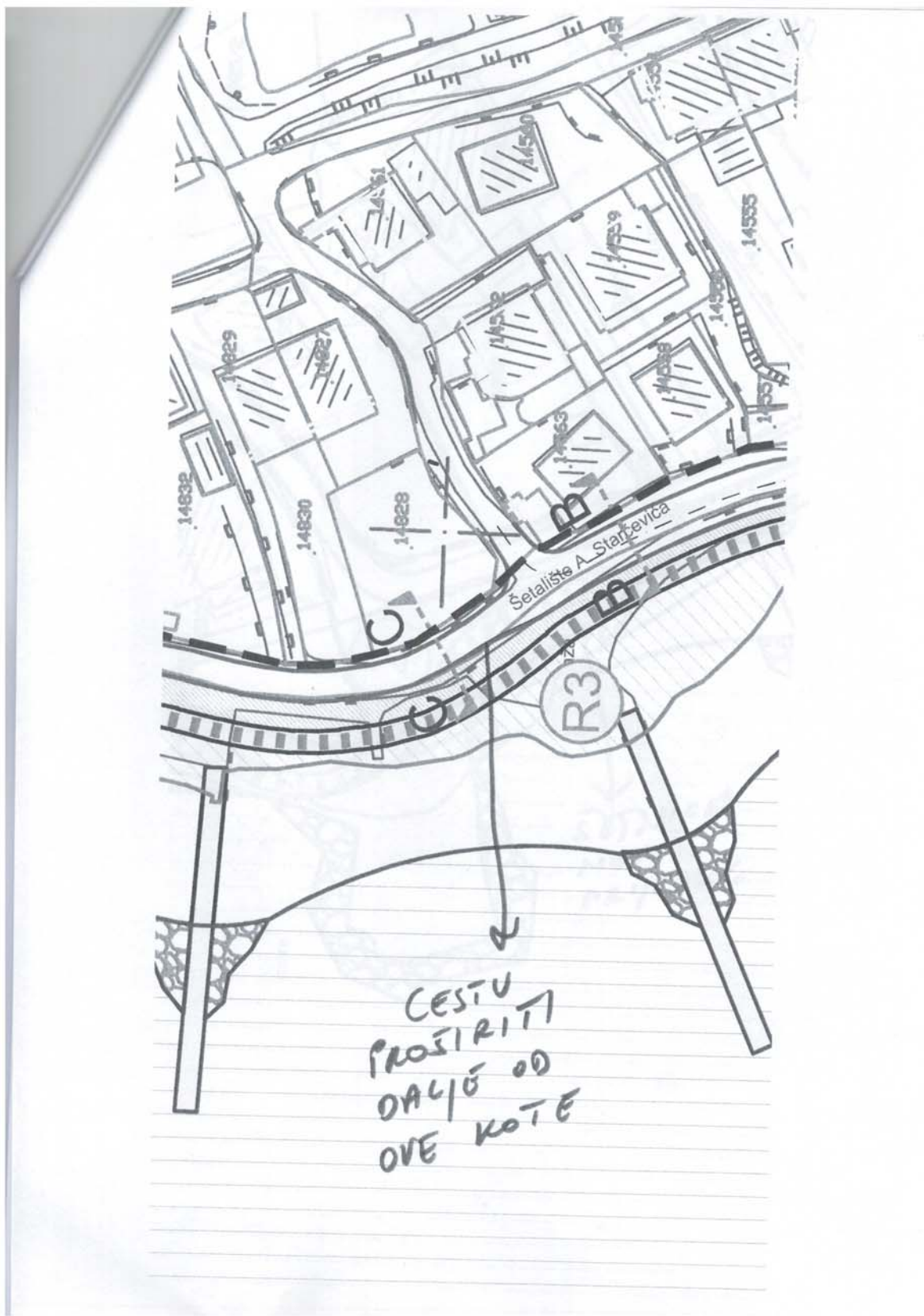
NAPRAVLJEN JE VELIKI ISKORAK U ODNOSU NA
PRIJASHNJE PLANOVE, TAKO DA SU NAŠE BRIFINGE
USMJERENE NA POBOYŠANJE STANDARDA NAŠIM
GOSTIMA I NAŠIM MLADIM GENERACIJAMA KOJE DOLAZE
IZ NAS.

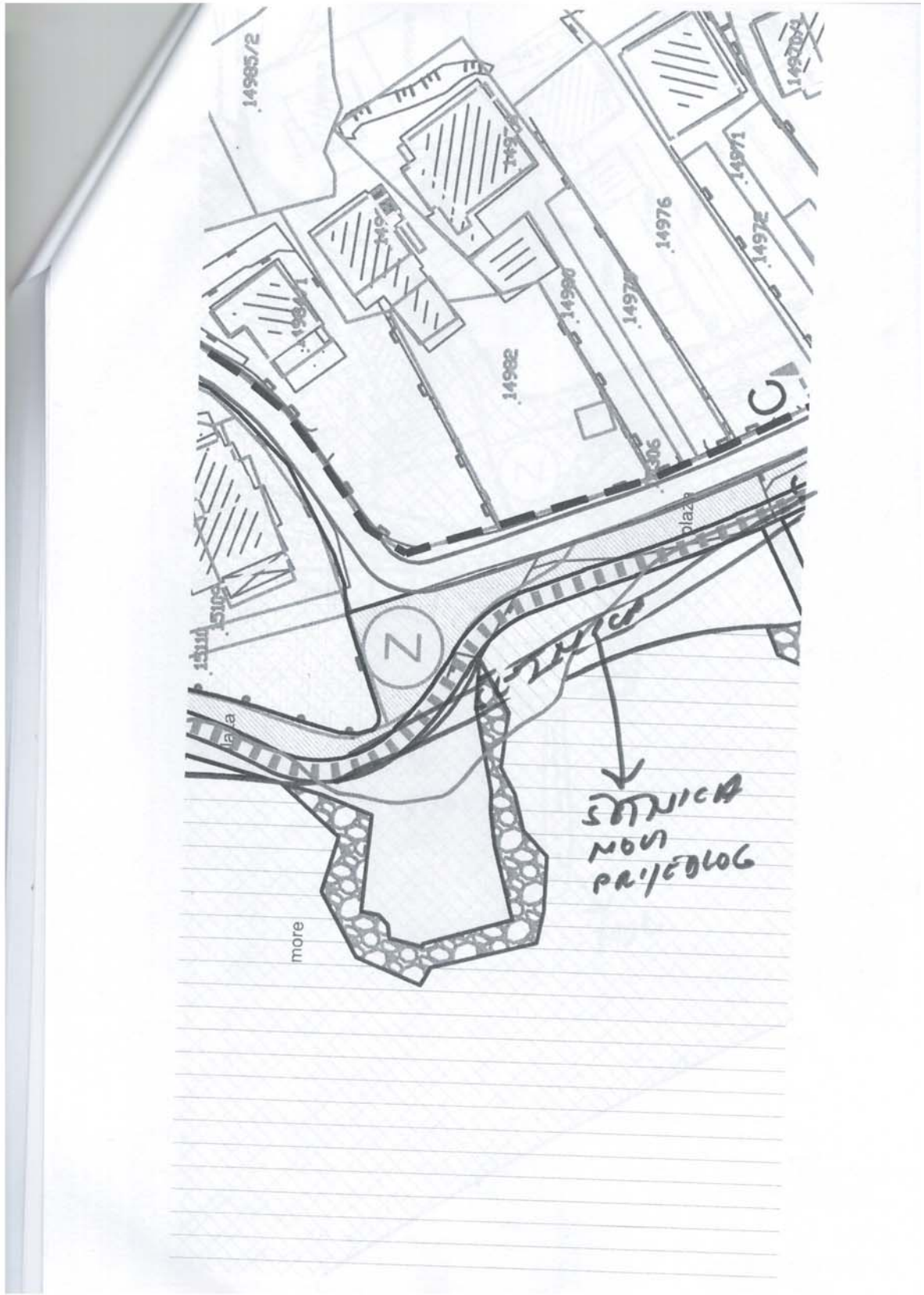
U PRILOGU SU NEKI NAŠI PRIJEDLOZI
LIJEPI POZORAV SA BAŠACE

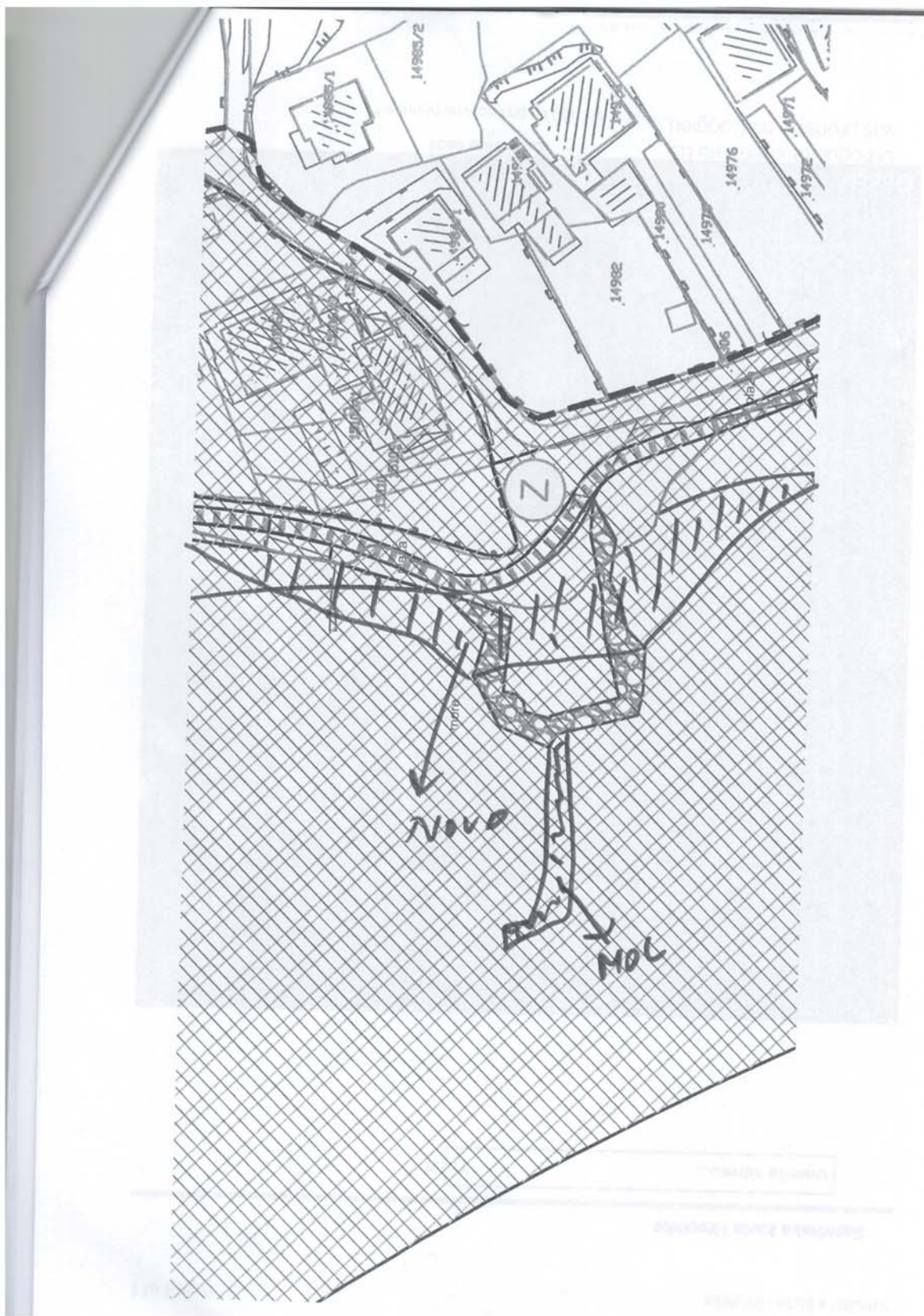
UD "FRANK"
[REDAKCIJSKI OBLAK]

BAŠACA, 03.09.2018.









Satelitska karta Hrvatske

Page 1 of 1

Satelitska karta Hrvatske

Unesite adresu...

Traži

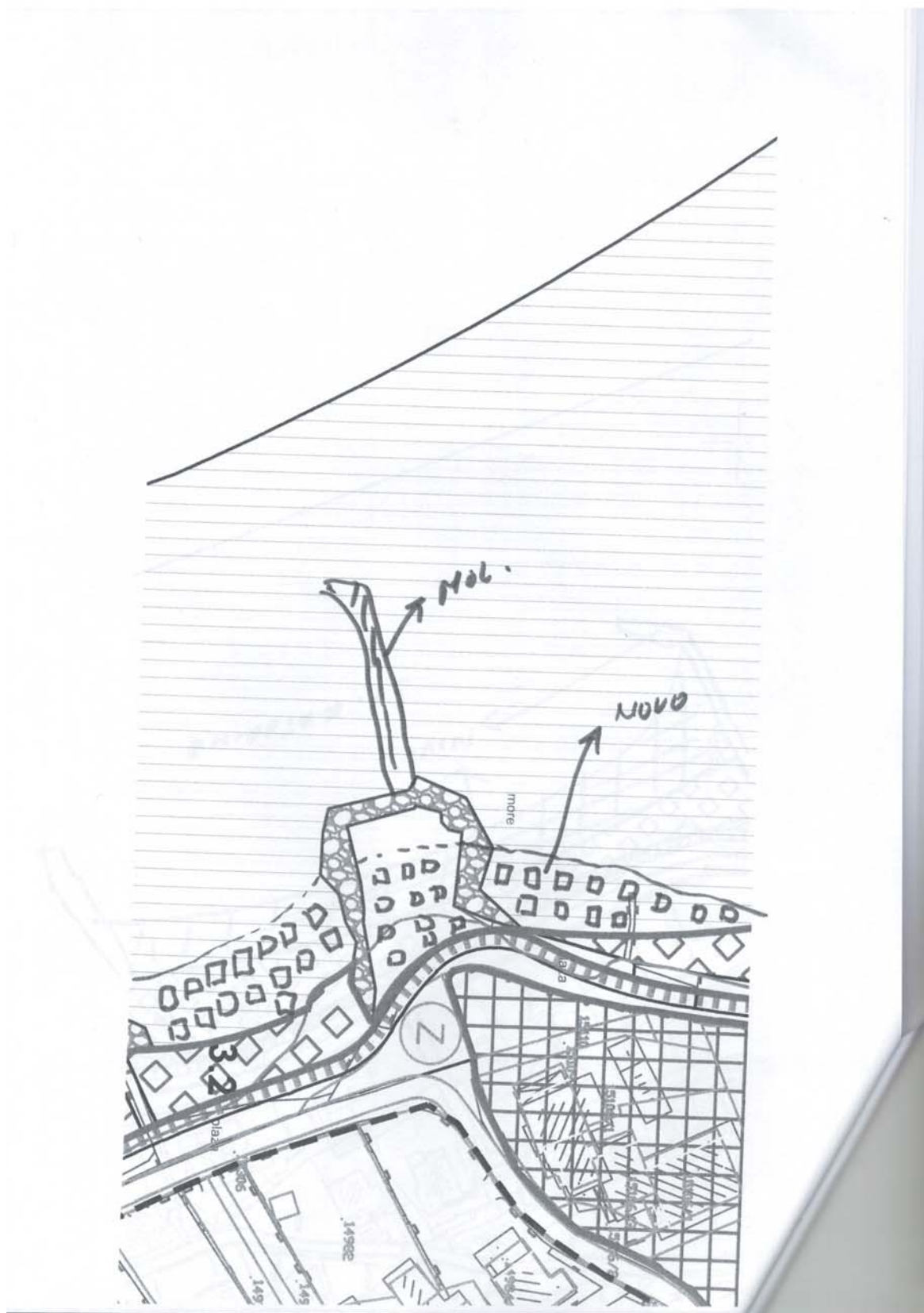


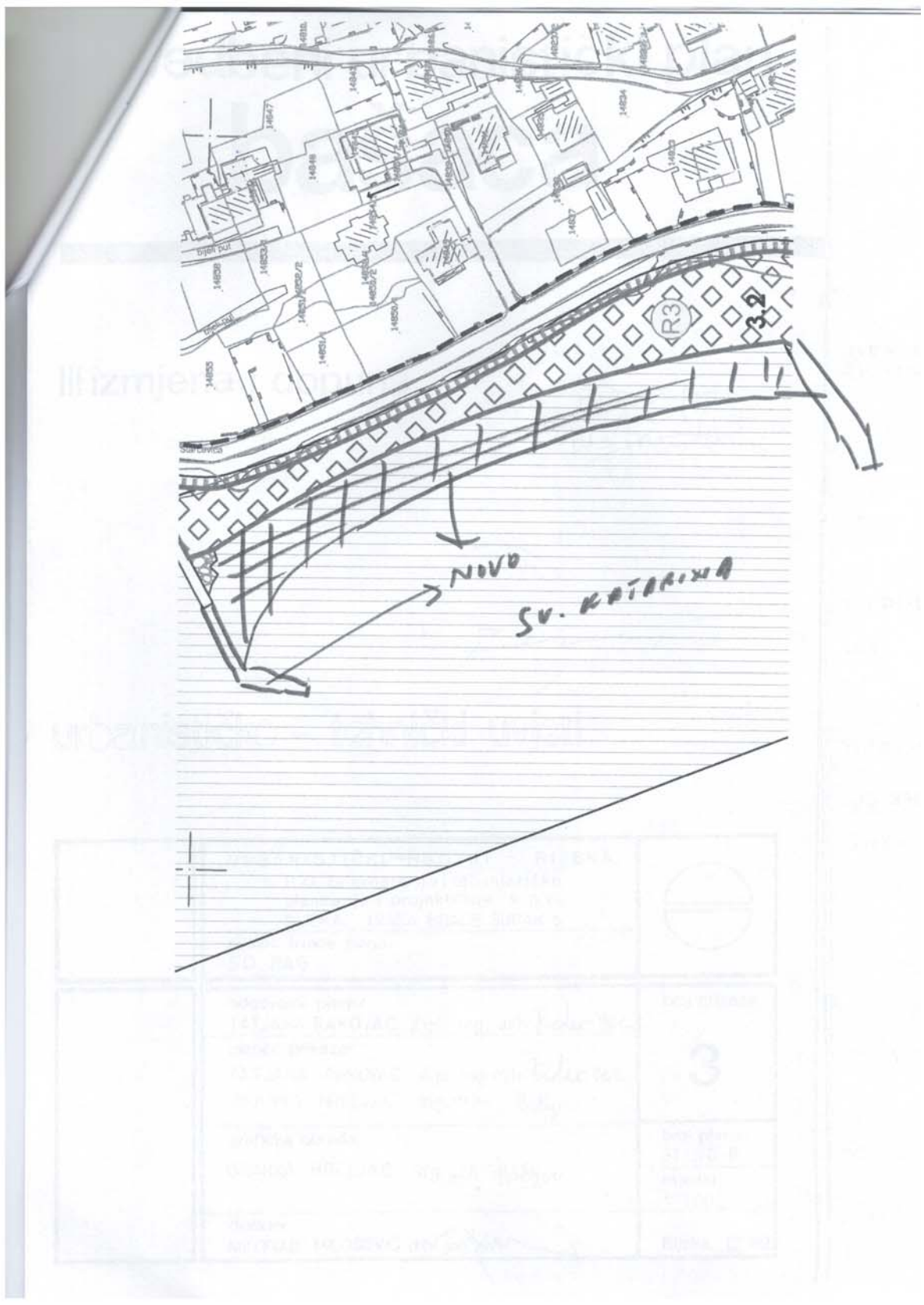
Google

Umoćucite klijentima da
vas pronađu na Googleu.

Započnite sada

Uz 400 kn promotivne ponude.*





Urbanistički plan bašaca

III izmjena i dopuna

Uglašavanje

[Signature]

urbanističko - tehnički uvjeti

	URBANISTIČKI INSTITUT - RIJEKA R.O. za prostorno i urbanističko planiranje i projektiranje s p.o. RIJEKA, ULICA BRACE ŠUPAK 5	
	nosioč izrade plana: SO PAG	
	odgovorni planer: TATJANA RAKOVAC, dipl. ing. arh. <i>Rakovac</i>	broj prikaza:
	planer prikaza: TATJANA RAKOVAC dipl. ing. arh. <i>Rakovac</i> BRANKA HRELJAC ing. arh. <i>Hreljac</i>	3
	grafička obrada: BRANKA HRELJAC ing. arh. <i>Hreljac</i>	broj plana: 31/88-P
	direktor: MILORAD MILOŠEVIĆ dipl. ing. <i>Milosevic</i>	mjerilo: 1:1000
		Rijeka, 12. 89.

DIVIZIJA
SLUŽBA

TEM D1-D

ANA


OSTITELJSKI

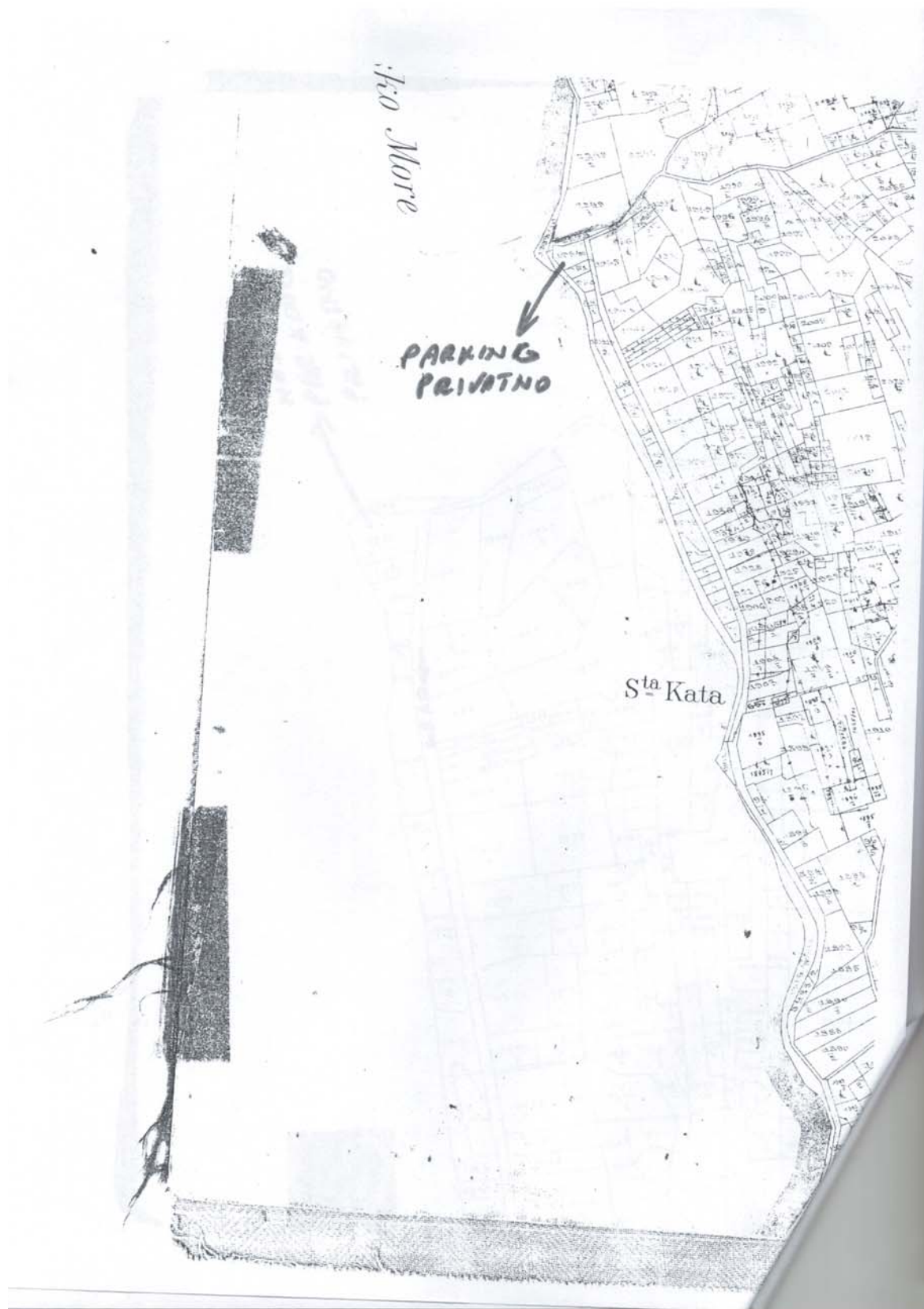
GE/390

BAH I STA

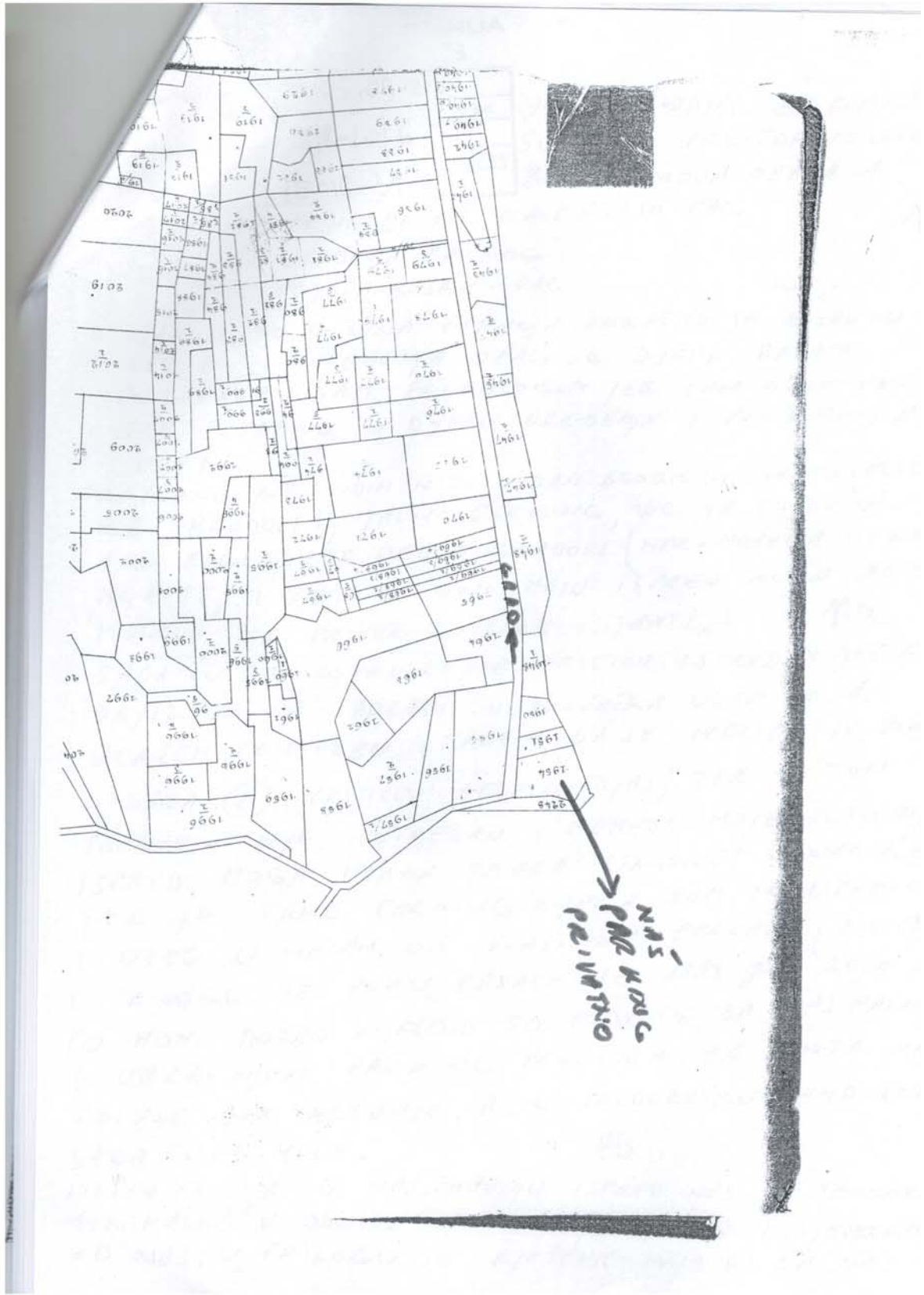
PREVILITI

KATA





URBANISTIČKI PLAN UREĐENJA OBALNOG POJASA BAŠACA
IZVJEŠĆE O JAVNOJ RASPRAVI





Ured ovlaštene arhitekture
Doris Antičević
[REDACTED]
23000 Zadar

RE JELIŠKA STARIŠTVA
ZADARSKA

4. 9. 2018.

350-02/18-10/6

15-18-32

Grad Pag
Branimirova obala 1
23250 Pag

12

PREDMET: primjedbe na objavljeni prijedlog UPU-a obalnog pojasa Bašaca

DATUM: 04.09.2018.

● **ČL. 4., 11., 15., 16.:**

Neusklađenost u označavanju namjena, istom oznakom (M1) označena je pretežito stambena i pretežito poslovna namjena. Istih oznaka nema u grafici Plana.

● **ČL. 13., st. (4) :**

Odredba po kojoj suteren predstavlja prvu nadzemnu etažu, nije u skladu s odredbama PPUG-a (čl.3).

● **ČL. 30.:**

Čemu tekst o oblikovanju građevina na području povijesne jezgre grada Paga (prepisan iz PPUG-a), kad jezgra nije u zoni obuhvata UPU-a?

● **ČL. 34:**

Gdje se (u zoni obuhvata ovog UPU-a) nalaze stare jezgre i naslijeđeni graditeljski sklopovi?

● **poglavlje 4.2.**

Zona oznake 1.3, gdje je to u grafici?

● **ČL. 43., st (3):**

Da se parkirališne površine ne uzimaju kod obračuna koeficijenta izgrađenosti, također ne bi bilo u skladu s PPUG-om, a s iskustvom projektanta mogu reći da bi takva odredba blokirala izgradnju.

• grafika:


1. U grafičkom dijelu prijedloga Plana ucrtana je pješačka površina koja spaja prometnicu sa šetnicom uz more, a između katastarskih čestica 15142/3, 15123 i 15126/2 (sa sjeverne strane pješačke površine) i k.č. 15140, 15135, 15136, 15137 (s južne strane). 12a

Na samom početku, uz prometnicu, pješačka površina uzima dio k.č. 15142/3, k.o. Pag (u naravi asfaltirani privatni put). Na taj način k.č. 15123 i 15148 gube mogućnost pristupa (uvjet za ishođenje građevinske dozvole). 12b

2. U grafičkom dijelu Plana u obuhvat UPU-a, uz postojeću prometnicu prema Bašaci, ušao je i prostor uz cestu, u podnožju ugostiteljskog objekta "Belveder". Taj prostor u naravi je "potrošen" bespravnom izgradnjom vlasnika "Belvedera", pa ovaj detalj pokazuje koliko je Izrađivač Plana, kod izrade, bio na terenu.

Unaprijed zahvaljujem na razmatranju primjedbi.

Doris Antičević, ovl.arh.





Ljiljana Rucker



REPUBLIKA HRVATSKA
ZADARSKA ŽUPANIJA
GRAD PAG

Primljeno:	06.09.18		
Klasifikacijski broj:	350-02/18-20/6	Org. jed.	
Uredbeni broj:	15-18-33	Prilog	Vrijed.

Grad Pag
Upravni odjel za komunalni sustav i prostorno uređenje,
Branimirova obala 1,
23250 Pag

13

Predmet: Primjedba na Prijedlog Urbanističkog plana uređenja obalnog pojasa „Bašaca“-Pag

Poštovani,

Prijedlogom Urbanističkog plana uređenja obalnog pojasa Bašaca, sa rubne strane k.č. 15122/2 čiji sam ja vlasnik, predviđena je pješačka površina. Predlažem da cestu ravnopravno participiraju vlasnici k.č. 15122/1 i k.č. 15122/2.

S poštovanjem,

Ljiljana Rucker

Ljiljana Rucker

URBANISTIČKI PLAN UREĐENJA OBALNOG POJASA BAŠACA
IZVJEŠĆE O JAVNOJ RASPRAVI



UO "FRANE"
[REDACTED]

ZADARSKA ŽUPANIJA

GRAD PAK

06.09.18

370-02/18-60/6

15-18-34

GRAD PAK

UPRAVNI ODJEL ZA KOMUNALNI
SUSTAV I PROSTORNO UREĐENJE
BRANIMIROVA OBALA 1
23250 PAK

PREDMET: PRIMJEDBA NA PLAN
UREĐENJA OBALNOG POJASA
"BAŠACA" PAK

1/4

U PRILOGU PRILAŽEM SKICU PRIMJEDBI
NA UREĐENJE OBALNOG DIJELA BAŠACE
ISPRED KUĆE U DUBROVAČKOJ ULICI BR 1.
IZ AVIONA SE VIDI SADAŠNJE STANJE PA
VAS MOLIM DA SHODNO TOM SNIMKU PRISTUPITE
IZMjeni PLANA KAKO SAM NAVEDO U SKICI
KOJE JE PRILOG OVOG PISMA.
MOLIM VAS DA NA SADAŠNJEJEM MOLU PREDVIDITE
KAKO JE PRIJE TOG MOLA I IZA TOG MOLA
OZNAKU (R3).



LIJEPI POZDRAV SA BAŠACE

UO "FRANE"
[REDACTED]

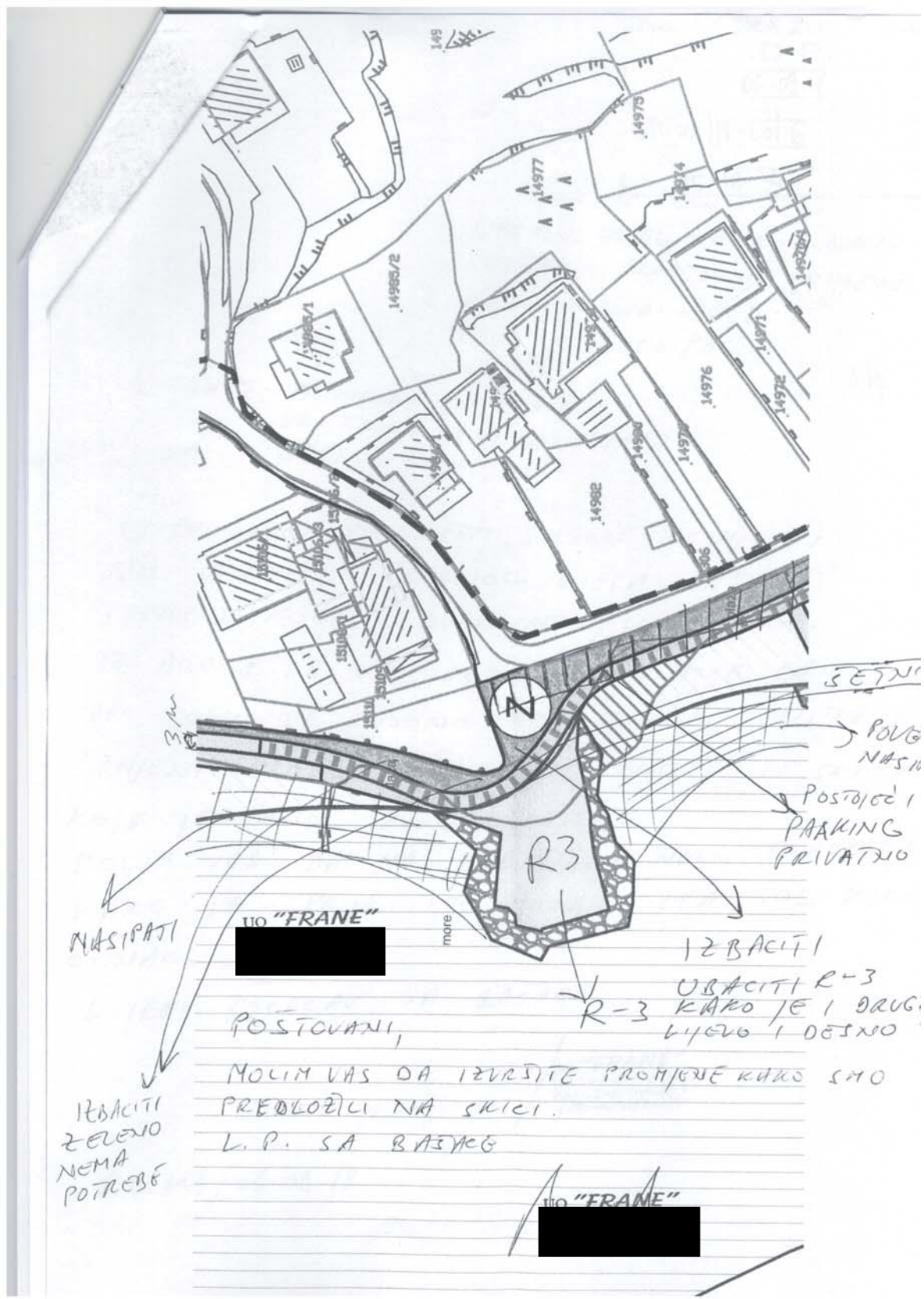
BAŠACA, 06.09.18.

preglednik - Ispis

Page 1 of 1



<http://preglednik.arkod.hr/ARKOD-Web/?print=true&bbox=384574.875.4924073.5625.0.0.00000>




IVICA BOŽIĆ

PAG - BAŠACA

PAG 6.9.2018

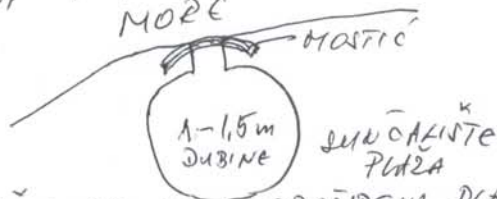
REPUBLIKA HRVATSKA
ZADARSKA ŽUPANIJA
GRAD PAG



15

PRIMJEDBE NA PREDLOG UREĐENJA OBALNOG POJASA
PREDIELA BAŠACA - PAG

- ① IZGRADITI 3 LUKOBRANA + PONTONI ZA PRIHVAT BZODICA KOJE SU RAŠTRKANE CIJEIM PODRUČJEM BAŠACE I S TIM OMOGUĆENO FORMIRANJE VELIKIH PJEŠČANIH PLAŽA (AMONALI)? (PUNTA I. VIKA JEDRA - HOTEL PAGUS 2. ISPRED POČETKA ULICE VEĆI BRIGI 3. PRODULIT MUL ISPRED FABIANIĆ DAVORINA I ZORANA)
- ② U PROFIL CESTE UGRADIT PRIMJERENI KOLNIK, PARKIRALIŠTA I PROSTOR (KOJEG FALI) ZELENU POVRŠINU, BICIKLISTIČKU STAZU I ŠETNICH UZ MORE
- ③ DA SE PLANOM OMOGUĆI NARUŽANJE I VEĆIH POVRŠINA NEGO ŠTO JE PREDLOGOM PLANA UCRTANO
- ④ SMATRAM DA JE POTREBNO BACITI JEDAN FORTE I NA UREĐENJE PROSTORA NA PLAŽAMA ZA DJECU, ZNAČI NA PRAVITI 2 BAZENA NA PROŠIRENIM NARUŽIM PROSTORIM NA SV. KATARINI I KOD HOTELA FRANC UZ MORE



- ⑤ TAKOĐE PREDLAŽEM DA NA 2 PROTIVENA PLATOVA (NARUŽA) NA SV. KATARINI (ISPRED BISTRICA) I KOD HOTELA FRANC NARUŽI 2 MAST. OBJEKTA SA WC (? OKRUGLA U KAMENU)
6. PREDLAŽEM DA POSTOJEĆU PLIČINU NA SV. KATARINI I PLIČINU PRJE HOTELA FRANC TREBA MAX. NARUŽI I SPASITI PLOVILA (MOTORE) KOJI SE REDOVITO SVAKE GODINE UNIŠTAVAJU

Željko Maržić

23250 Pag



REpublika HRVATSKA	
ZADARSKA ŽUPANIJA	
GRAD PAGA	
Priloga	06. 09. 2018
Kr.	350-02/18-20/6
Ured. broj	15-18-39
Priglas. broj	

Grad Pag

Upravni odjel za komunalni
sustav i prostorno uređenje

Predmet: primjedba na

Prijedlog UPU-a obalnog pojasa Bašaca

16

Poštovani u otvorenom roku dostavljam primjedbu i prijedlog na Prijedlog UPU-a obalnog pojasa Bašaca, koji je javno izložen u prostorijama grada Paga, i to:

- Predlažem da se za predmetnu zonu paralelno sa cestom uz more, predvidi i izgradnja biciklističke staze, te po mogućnosti i parkirališnih površina;
- Za zonu R3 – Uređena morska plaža, na kojoj je u naravi velika koncentracija kupaca i vezova za plovila, sa tendencijom povećanja broja, predlažem da se u cilju zaštite kupaca, te povećanja kvalitete kupališta odijeli zona kupališta, te da se na bar dva mjesta predvidi zona privezišta za plovila;
- Napominjem da u gradskoj upravi postoje dva idejna rješenja uređenja obale predjela Bašaca, izrađena od „Jurcon projekt“ doo Zagreb, te predlažem da se kroz provedbene odredbe UPU-a omogući uređenje obale kako je prikazano u predmetnim idejnim rješenjima. Jedno rješenje je i vizualizirano, sa šetnicom na stupovima iznad mora, te predstavlja dobru podlogu za razradu projekta uređenja.

U Pagu, 05. 09. 2018.

S poštovanjem,

1.
17

PRIMJEDBA 1

01.09.2018.

U PRIKAZU PROMETNOG RJEŠENJA KOD
PLOŽENOG UPU-a PROMENA POUKSTINA (CESTA
UZ MORE) IZ GRADA PREMA BAŠACI
DVOSTRANNA JE SAMO DO "VILE JERKE",
DACE UZ MORE PROLAZI JEDNOSTRANNA
CESTA.

KAKO JE IZRADIVAC PLANA ZAMISLIO
DA FUNKCIONIRA PROMET S BAŠACE
PREMA GRADU ?

Božica
ANTICENIĆ

PRED OVI. APR.



ZADAR

3.

PRIMJEDBA 2

PREJE NEKOLIKO GODINA NA JAVNOJ
RASPRAVI Bilo JE KROZEN UPU GRADA
PAGA.

ZASTO SAD UMJESTO JEDNOG UPU-a
IMAMO ČAK TRI, I PREDSTAVLJAM DA
BAREM JEDAN JOŠ NEDOSTAJE?

AKO JE TILKO TREBAO BITI (IZ
NEKOG RAZLOGA) GRAD PAG JE MOGAO
NAĆI IZRADIVAČA KOJI NEĆE BHIJE ŠTIT
ODREDBE RAZLIČITIH UPU-a (KAO ŠTO JE
TO OVDJE SWČA/).

furuncé

D. ANTONIĆ

5.

PRIMJEDBA 3

09.09.18.

ČL. 43. PREDVIĐA MOGUĆNOST RZGRADNJE

3 PODZEMNE ETAŽE, U ZONI OBHVAATA

DRU-a ČIJI JE NAZIV "OBALNI POJAS",

KOLIKO METARA KROD MORA BI TREBALA BITI

3. PODZEMNA ETAŽA?

TEHNIČKA PJEŠUJA ZA TAKVO NEŠTO POSTOJE,

ALI ZA KOGA 3 PODZEMNE ETAŽE?

ZA POSTOJEĆI HOTEL (90JE) ILI ZA

STAMBENU ZGRADU S MAX 12 STANOVA

(13 PARKINGA)?

Janićević

D. ANTIČEVIĆ

REMIJEDBA 4

04.09.18.

Čl. 72. U KOUZII JE S 28 PER

KAZE DA U ZONI STAMBENE NAMJENE (S)

MIN. POUKSTNA GRAD - CESTICE JE MIN. 30%

POUKSTNE UVJETOVANE OVIM ODEEDBAMA, A TLOCRTNA

BRUTO POUKSTNA GRADJEVINE JE MAX

100 m² ?????

OO SE, OČITO, ODNOSI NA NETO
DEOGU ZONU.

OVAKAV TEKST PUNA PROTIV NA

JAVNOJ RASPRAVI UREDA JE ZA

ŽANINTERESIRANO GRADANSTVO I STRUKU I

VEJEME JE DA SE GRAD PAC ZAPITK
NA STO MOŠI KOUZIC. *fundus*