

ZONAKVADRAT J.D.O.O.

-- PROJEKTIRANJE NADZOR KONZALTING -- -- 10 010 ZAGREB -- prilaz zagrebačkoj cesti 5 -- --
-- MOB +385 98 89 46 71 -- -- E-MAIL zkajfes@gmail.com -- -- OIB 09633716860 -- --

NAZIV PLANA : **URBANISTIČKI PLAN UREĐENJA OBALNOG
POJASA „VODICE“ – PAG**

FAZA: **IZVJEŠĆE O JAVNOJ RASPRAVI**

IZRAĐIVAČ: zonak**kvadrat** j.d.o.o., Prilaz zgb. cesti 5, Zagreb

NOSITELJ IZRADE: Grad Pag, Branimirova obala 1, Pag

PRIPREMILI: GRAD PAG
Upravni odjel za komunalni sustav i prostorno
uređenje
Pročelnica: Ana Šupraha, dipl. iur.

I

Zona kvadrat j.d.o.o.
Odgovorni voditelj:
Željka Kajfeš, ovl.arh. urbanistica

SADRŽAJ:

	str.
1. Uvod	1.
2. Zaključak o utvrđivanju prijedloga plana za javnu raspravu	2.
3. Objava javne rasprave	3.
4. Posebna obavijest o javnoj raspravi	4.
5. Zapisnik o javnom izlaganju (s popisom sudionika)	16.
6. Mišljenja, prijedlozi i primjedbe sudionika u javnoj raspravi	22.

1. UVOD

Temeljem članka 94. Zakona o prostornom uređenju (153/13, 65/17) i Zaključka Gradonačelnika Grada Paga (KLASA: 350-02/18-20/2, urbroj: 2198/24-04/01-18-16 od 24. srpnja 2018 god), Upravni odjel za komunalni sustav i prostorno uređenje Grada Paga, kao nositelj izrade plana, proveo je javnu raspravu o Prijedlogu Urbanističkog plana uređenja obalnog pojasa „Vodice“ – Pag.

Javna rasprava o Prijedlogu Urbanističkog plana uređenja obalnog pojasa „Vodice“ – Pag objavljena je u dnevnom tisku "Zadarski list", dana 24. 07. 2018. god.

Javni uvid o Prijedlogu Urbanističkog plana uređenja obalnog pojasa „Vodice“ – Pag trajao je u razdoblju od 06. kolovoza 2018. god do 06. rujna 2018. god u prostorijama Gradske vijećnice Grada Paga, Branimirova obala 1, Pag.

Javno izlaganje Prijedlogu Urbanističkog plana uređenja obalnog pojasa „Vodice“ – Pag sa stručnim obrazloženjem izrađivača održano je 04. rujna 2018. god. u Gradskoj vijećnici Grada Paga, s početkom u 16.00 sati. O javnom izlaganju i tijeku javne rasprave nositelj izrade vodio je zapisnik.

Mišljenja, primjedbe i prijedlozi građana na Prijedlogu Urbanističkog plana uređenja obalnog pojasa „Vodice“ – Pag iskazani su u pisanom obliku dostavom Nositelju izrade.

U skladu s člankom 102. Zakona o prostornom uređenju (153/13, 65/17) odgovorni voditelj u suradnji s nositeljem izrade obradio je sva pristigla mišljenja javnopravnih tijela, te pripremio Izvješće o javnoj raspravi.

2. ZAKLJUČAK O UTVRĐIVANJU PRIJEDLOGA PLANA ZA JAVNU RASPRAVU

Temeljem članka 95. stavka 2. Zakona o prostornom uređenju („Narodne novine“ broj 153/13 i 65/17), te članka 32. Statuta Grada Paga („Službeni glasnik Grada Paga“ broj 5/09, 9/10, 3/13, 2/16, 11/17 i 3/18), donosim

ZAKLJUČAK o utvrđivanju Prijedloga Urbanističkog plana uređenja obalnog pojasa „Vodice“-Pag

- I. Na temelju Nacrta prijedloga Urbanističkog plana uređenja obalnog pojasa „Vodice“-Pag, koji je izraden od strane tvrtke Zona kvadrat j.d.o.o. Zagreb, Prilaz zagrebačkoj cesti 5, u srpnju 2018., utvrđuje se Prijedlog Urbanističkog plana uređenja obalnog pojasa „Vodice“-Pag, koji se sukladno članku 95. stavku 2. Zakona o prostornom uređenju upućuje na javnu raspravu.

Klasa: 350-02/18-20/2
Ur. broj: 2198/24-04/01-18-16
Pag, 24. srpnja 2018.

GRADONAČELNIK:
Ante Fabijanić



3. OBJAVA JAVNE RASPRAVE

Temeljem članka 96. Zakona o prostornom uređenju (153/13, 65/17) i Zaključka Gradonačelnika Grada Paga objavljena je javna rasprava o Prijedlogu Urbanističkog plana uređenja obalnog pojasa „Vodice“ – Pag, i to u dnevnom tisku "Zadarski list", dana 24. 07. 2018. god., na službenim web stranicama Grada Paga dana 25.07.2018. god, te na službenim stranicama Ministarstva graditeljstva i prostornog uređenja, dana 25. 07. 2018. god.

"Zadarski list", dana 24. 07. 2018. god.

REPUBLICA HRVATSKA
ZADARSKA ŽUPANIJA
GRAD PAG
Upravni odjel za komunalni sustav
i prostorno uređenje
Klasa: 350-02/18-20/2
Ur. broj: 2198/24-03/01-18-17
Pag, 24. srpnja 2018.

Temeljem članka 96. stavka 3. Zakona o prostornom uređenju („Narodne novine“ broj 153/13 i 65/17), te Zaključka Gradonačelnika Grada Paga (KLASA: 350-02/18-20/2, UR-BROJ: 2198/24-04/01-18-16, od 24.07.2018.), u postupku izrade Urbanističkog plana uređenja obalnog pojasa „Vodice“-Pag, Upravni odjel za komunalni sustav i prostorno uređenje Grada Paga objavljuje

JAVNU RASPRAVU
o Prijedlogu Urbanističkog plana uređenja obalnog pojasa „Vodice“-Pag

I. Javna rasprava o Prijedlogu Urbanističkog plana uređenja obalnog pojasa „Vodice“-Pag započeti će 06. kolovoza 2018. i trajati do zaključno 06. rujna 2018.

II. Javni uvid u Prijedlog Urbanističkog plana uređenja obalnog pojasa „Vodice“-Pag biti će omogućen tijekom trajanja javne rasprave u Pagu, u Gradskoj vijećnici, na adresi Branimirova obala 1, svakim radnim danom od 09:00 do 14:00 sati.

III. Javno izlaganje održat će se dana 04. rujna 2018., s početkom u 16:00 sati, u Gradskoj vijećnici, na adresi navedenoj u t.II. ove Objave.

IV. Obavještavaju se zainteresirane osobe za sudjelovanje u javnoj raspravi da prijedloge i primjedbe na izloženi Prijedlog Urbanističkog plana uređenja obalnog pojasa „Vodice“-Pag mogu podnositi tijekom trajanja javne rasprave, do zaključno 06. rujna 2018., na sljedeći način:

- upisom u knjigu primjedbi i prijedloga koja će se nalaziti uz izloženi Prijedlog Urbanističkog plana uređenja obalnog pojasa „Vodice“-Pag
- dostavom u pisanom obliku (osobno u prijemnoj pisarnici Grada Paga ili putem pošte preporučeno), na sljedeću adresu: Grad Pag, Upravni odjel za komunalni sustav i prostorno uređenje, Branimirova obala 1, 23250 Pag

Mišljenja, prijedlozi i primjedbe koji nisu čitko napisani i potpisani imenom i prezimenom, te adresom podnositelja, neće se uzeti u obzir prilikom pripreme izvješća o javnoj raspravi.

Pročelnica:
Ana Šupraha

4. POSEBNA OBAVIJEST O JAVNOJ RASPRAVI

REPUBLIKA HRVATSKA
ZADARSKA ŽUPANIJA
GRAD PAG

Upravni odjel za komunalni sustav i
prostorno uređenje
KLASA: 350-02/18-20/2
UR.BROJ: 2198/24-03/01-17-18
Pag, 25. srpnja 2018.

Op. je Loujani P.U.

25. 07. 2018.

PREDMET: Izrada Urbanističkog plana uređenja obalnog pojasa „Vodice“-Pag
- Obavijest o javnoj raspravi, dostavlja se

Poštovani!

Temeljem Odluke o izradi Urbanističkog plana uređenja obalnog pojasa „Vodice“-Pag („Službeni glasnik Grada Paga“ broj 3/18) pokrenuta je izrada Urbanističkog plana uređenja obalnog pojasa „Vodice“-Pag.

Na osnovu članka 97. Zakona o prostornom uređenju („Narodne novine“ broj 153/13 i 65/17), Upravni odjel za komunalni sustav i prostorno uređenje Grada Paga dostavlja Obavijest o javnoj raspravi o Prijedlogu Urbanističkog plana uređenja obalnog pojasa „Vodice“-Pag, te o javnom izlaganju koje će se održati dana 04.09.2018. godine, s početkom u 16:00 sati, u prostorijama Gradske vijećnice u Pagu, Branimirova obala 1.

S poštovanjem,




DNA:

1. Zadarska županija, Zavod za prostorno planiranje, Braće Vranjanina 11, 23000 Zadar,
2. Zadarska županija, Upravni odjel za provedbu dokumenata za prostorno uređenje i gradnju, Ispostava Pag, Bana Josipa Jelačića 8a, 23250 Pag,
3. HEP d.d. Elektra Zadar, Kralja Dmitra Zvonimira 8, 23000 Zadar,
4. Komunalno društvo Pag d.o.o., Braće Fabijanić 1, 23250 Pag,
5. Čistoća Pag d.o.o., Braće Fabijanić 1, 23250 Pag,
6. Ministarstvo zaštite okoliša i energetike, Uprava za zaštitu prirode, Radnička cesta 80, 10000 Zagreb
7. Ministarstvo zaštite okoliša i energetike, Uprava za procjenu utjecaja na okoliš i održivo gospodarenje otpadom, Radnička cesta 80, 10000 Zagreb
8. Ministarstvo kulture, Runjaninova 2, 10000 Zagreb

9. Ministarstvo kulture, Konzervatorski odjel u Zadru, Ilije Smiljanića 3, 23000 Zadar,
10. Ministarstvo unutarnjih poslova, Policijska uprava Zadarska, Služba upravnih i inspekcijskih poslova, Zore Dalmatinske 1, 23000 Zadar,
11. Ministarstvo pomorstva, prometa i infrastrukture, Uprava pomorske i unutarnje plovidbe, brodarstva, luka i pomorskog dobra, Prisavlje 14, 10000 Zagreb,
12. Državna uprava za zaštitu i spašavanje, Područni ured Zadar, Andrije Hebranga 11C, 23000 Zadar,
13. Hrvatska agencija za poštu i elektroničke komunikacije, Roberta Frangeša Mihanovića 9, 10000 Zagreb,
14. Hrvatske šume, Uprava šuma podružnica Split, Kralja Zvonimira 35, 21000 Split,
15. Hrvatske vode, VGI Zrmanja – Zadarsko primorje, R. Katalinića Jeretova 5, 23000 Zadar,
16. Hrvatske vode, Vodnogospodarski odjel za vodno područje dalmatinskih slivova, Vukovarska 35, 21000 Split,
17. Hrvatske ceste, Ispostava Zadar, Stube narodnog lista bb, 23000 Zadar,
18. Županijska uprava za ceste Zadarske županije, Zrinsko – Frankopanska 10/2, 23000 Zadar,
19. Lučka kapetanija Zadar, Liburnska obala 8, 23000 Zadar.
20. MO Pag, Od špitala 1, 23250 Pag

**URBANISTIČKI PLAN UREĐENJA OBALNOG POJASA VODICE-PAG
IZVJEŠĆE O JAVNOJ RASPRAVI**

Hrvatska pošta Croatian Post Inc. / Republika Hrvatska		ADVICE of receipt/of delivery/of payment POVRATNICA — Obavijest o prijmu/uručenju/isplati	P-21/CN On postal service Poštanska služba
Office of posting Prijamni poštanski ured 23250 PAg	Date Datum 25.07.2018		Stamp of the office returning the advice Otsak žiga poštanskog ureda koji vraća obavijest
Addressee of the item Primatelj pošiljke MINISTARSTVO ŽIVOTNE OKOLIŠA I EVOLUCIJSKE I UPRAVA ZA PROSEJU VJETAHA UH OKOLIŠ I ODGOVORNO UPOSREDENIJE STAVAMA I PRAVNICA CESTIA DOI TOOO ZAGREB			
Nature of the item/Vrsta pošiljke <input type="checkbox"/> Registered Letter <input type="checkbox"/> Priority/Pismo <input checked="" type="checkbox"/> Postal parcel <input type="checkbox"/> Insured letter <input type="checkbox"/> Money order Uputnica		Return to Vratiti Name Ime i prezime ili naziv tvrtke GRAD PAg	
Value Shipment Vrijednosna pošiljka Amount Iznos		Street and N° Ulica i br. Bračunirana obala 1	
Barcode AR RF 04 752 934 8 HR		Locality and country Mjesto i država PAg Zrno, RH	
Meets on a destination/Ispunjava se na odredištu The item mentioned above has been duly Gore navedena pošiljka <input type="checkbox"/> delivered <input checked="" type="checkbox"/> paid isplaćena je Date Datum 25.07.2018		Signature* Datum i potpis 10000 ZAGREB, Poštanska 2, 3007-2018	
* The advice may be signed by the addressee or, if the regulations of the country of destination so provide, by another authorized person. * Ovu obavijest može potpisati primatelj ili, ako to propisi određene države dopuštaju, druga ovlaštena osoba ili zaposlenik određeniog poštanskog ureda.			

Hrvatska pošta Croatian Post Inc. / Republika Hrvatska		ADVICE of receipt/of delivery/of payment POVRATNICA — Obavijest o prijmu/uručenju/isplati	P-21/C On postal service Poštanska služba
Office of posting Prijamni poštanski ured 23250 PAg	Date Datum 25.07.2018		Stamp of the office returning the advice Otsak žiga poštanskog ureda koji vraća obavijest
Addressee of the item Primatelj pošiljke MINISTARSTVO PROMETNE I PROMETNE INFRASTRUKTURE I UPRAVA PROMETNE I PROMETNE INFRASTRUKTURE I PROMETNE I PROMETNE INFRASTRUKTURE 14 10000 ZAGREB			
Nature of the item/Vrsta pošiljke <input type="checkbox"/> Registered Letter <input type="checkbox"/> Priority/Pismo <input checked="" type="checkbox"/> Postal parcel <input type="checkbox"/> Insured letter <input type="checkbox"/> Money order Uputnica		Return to Vratiti Name Ime i prezime ili naziv tvrtke GRAD PAg	
Value Shipment Vrijednosna pošiljka Amount Iznos		Street and N° Ulica i br. Bračunirana obala 1	
Barcode AR RF 04 752 929 4 HR		Locality and country Mjesto i država 23250 PAg, RH	
Meets on a destination/Ispunjava se na odredištu The item mentioned above has been duly Gore navedena pošiljka <input type="checkbox"/> delivered <input checked="" type="checkbox"/> paid isplaćena je Date Datum 25.07.2018		Signature* Datum i potpis MINISTARSTVO PROMETNE I PROMETNE INFRASTRUKTURE INFRASTRUKTURE 14 P.D. 254 ZAGREB, Prilazje 14, 10000 ZAGREB	
* The advice may be signed by the addressee or, if the regulations of the country of destination so provide, by another authorized person. * Ovu obavijest može potpisati primatelj ili, ako to propisi određene države dopuštaju, druga ovlaštena osoba ili zaposlenik određeniog poštanskog ureda.			

Hrvatska pošta Croatian Post Inc. / Republika Hrvatska		ADVICE of receipt/of delivery/of payment POVRATNICA — Obavijest o prijmu/uručenju/isplati	P-21/C On postal service Poštanska služba
Office of posting Prijamni poštanski ured 23250 PAg	Date Datum 25.07.2018		Stamp of the office returning the advice Otsak žiga poštanskog ureda koji vraća obavijest
Addressee of the item Primatelj pošiljke HRVATSKE ŽUPANJE I UPRAVA ŽUPANJE I UPRAVA ŽUPANJE I UPRAVA ŽUPANJE I UPRAVA ŽUPANJE I UPRAVA ŽUPANJE I UPRAVA ŽUPANJE I UPRAVA			
Nature of the item/Vrsta pošiljke <input type="checkbox"/> Registered Letter <input type="checkbox"/> Priority/Pismo <input checked="" type="checkbox"/> Postal parcel <input type="checkbox"/> Insured letter <input type="checkbox"/> Money order Uputnica		Return to Vratiti Name Ime i prezime ili naziv tvrtke GRAD PAg	
Value Shipment Vrijednosna pošiljka Amount Iznos		Street and N° Ulica i br. Bračunirana obala 1	
Barcode AR RF 04 752 948 4 HR		Locality and country Mjesto i država 23250 PAg	
Meets on a destination/Ispunjava se na odredištu The item mentioned above has been duly Gore navedena pošiljka <input type="checkbox"/> delivered <input checked="" type="checkbox"/> paid isplaćena je Date Datum 25.07.2018		Signature* Datum i potpis OPUNGOČENIK P. Orđić	
* The advice may be signed by the addressee or, if the regulations of the country of destination so provide, by another authorized person. * Ovu obavijest može potpisati primatelj ili, ako to propisi određene države dopuštaju, druga ovlaštena osoba ili zaposlenik određeniog poštanskog ureda.			

**URBANISTIČKI PLAN UREĐENJA OBALNOG POJASA VODICE-PAG
IZVJEŠĆE O JAVNOJ RASPRAVI**

Hrvatska pošta Croatian Post Inc. / Republika Hrvatska		ADVICE of receipt/of delivery/of payment POVRATNICA — Obavijest o prijmu/uručenju/isplati	P-21/CN 0
Office of posting Prijamni poštanski ured 23250 PAG		Date Datum 25.07.2018	
Addressee of the item Primaatelj pošiljke DRŽAVNA UPRAVA ZA ZAŠTITU OKOLNE OKOLNE IZVJEŠĆE O JAVNOJ RASPRAVI HEBRAVAČKA 11C/23000 ZADAR			
Nature of the item/Vrsta pošiljke <input type="checkbox"/> Registered/Letter Prioritetna/Pismo <input checked="" type="checkbox"/> Postal parcel Preporučena <input type="checkbox"/> Insured letter Paket		<input type="checkbox"/> Value Shipment Vrijednosna pošiljka Amount Iznos	
N° of item Br. pošiljke *AR RF 04 752 904 2 HR			
<input type="checkbox"/> Money order Uputnica Amount Iznos			
Meets on a destination/Ispunjava se na odredištu Gore navedena pošiljka <input type="checkbox"/> delivered uručena je <input type="checkbox"/> paid isplaćena je Date Datum 27-07-2018			
Signature* Datum i potpis			
* The advice may be signed by the addressee or, if the regulations of the country of destination so provide, by another authorized person. * Ovu obavijest može potpisati primaatelj ili, ako to propisi određene države dopuštaju, druga ovlaštena osoba ili zaposlenik određenošćeg poštanskog ureda.			
		AR	On postal service Poštanska služba Stamp of the office returning the advice Otsak žiga poštanskog ureda koji vraća obavijest
Return to Vratiti Name Ime i prezime ili naziv tvrtke GRAD PAG		Street and N° Ulica i br. DRAMMEROVA OBALA 1	
Locality and country Mjesto i država PAG, RH		To be filled in by the sender Ispunjava pošiljatelj	
KLASA: 350-02/18-202 Obavijest o javnoj raspravi UP VODICE			
		Ozn. za narudžbu: 75/2016	Hrvatska pošta

Hrvatska pošta Croatian Post Inc. / Republika Hrvatska		ADVICE of receipt/of delivery/of payment POVRATNICA — Obavijest o prijmu/uručenju/isplati	P-21/CN 0
Office of posting Prijamni poštanski ured 23250 PAG		Date Datum 25.07.2018	
Addressee of the item Primaatelj pošiljke DRŽAVNA UPRAVA ZA CEŠTE IŠTARSKOG ZUPANIK, ZRINJKO- TRAVKOVAČKA 102, 23000 ZADAR			
Nature of the item/Vrsta pošiljke <input type="checkbox"/> Registered/Letter Prioritetna/Pismo <input checked="" type="checkbox"/> Postal parcel Preporučena <input type="checkbox"/> Insured letter Paket		<input type="checkbox"/> Value Shipment Vrijednosna pošiljka Amount Iznos	
N° of item Br. pošiljke *AR RF 04 752 926 3 HR			
<input type="checkbox"/> Money order Uputnica Amount Iznos			
Meets on a destination/Ispunjava se na odredištu Gore navedena pošiljka <input type="checkbox"/> delivered uručena je <input type="checkbox"/> paid isplaćena je Date Datum 27-07-2018			
Signature* Datum i potpis			
* The advice may be signed by the addressee or, if the regulations of the country of destination so provide, by another authorized person. * Ovu obavijest može potpisati primaatelj ili, ako to propisi određene države dopuštaju, druga ovlaštena osoba ili zaposlenik određenošćeg poštanskog ureda.			
		AR	On postal service Poštanska služba Stamp of the office returning the advice Otsak žiga poštanskog ureda koji vraća obavijest
Return to Vratiti Name Ime i prezime ili naziv tvrtke GRAD PAG		Street and N° Ulica i br. DRAMMEROVA OBALA 1	
Locality and country Mjesto i država 23250 PAG, RH		To be filled in by the sender Ispunjava pošiljatelj	
KLASA: 350-02/18-202 Obavijest o javnoj raspravi UP VODICE			
		Ozn. za narudžbu: 75/2016	Hrvatska pošta

Hrvatska pošta Croatian Post Inc. / Republika Hrvatska		ADVICE of receipt/of delivery/of payment POVRATNICA — Obavijest o prijmu/uručenju/isplati	P-21/CN 0
Office of posting Prijamni poštanski ured 23250 PAG		Date Datum 25.07.2018	
Addressee of the item Primaatelj pošiljke MIHODARSKO UPRAVNI POSLOVA, ZOLČASKA UPRAVA ZADARSKA SLAVKA NIKIĆ I MATEJKA MIHODARSKA 1			
Nature of the item/Vrsta pošiljke <input type="checkbox"/> Registered/Letter Prioritetna/Pismo <input checked="" type="checkbox"/> Postal parcel Preporučena <input type="checkbox"/> Insured letter Paket		<input type="checkbox"/> Value Shipment Vrijednosna pošiljka Amount Iznos	
N° of item Br. pošiljke *AR RF 04 752 907 3 HR			
<input type="checkbox"/> Money order Uputnica Amount Iznos			
Meets on a destination/Ispunjava se na odredištu Gore navedena pošiljka <input type="checkbox"/> delivered uručena je <input type="checkbox"/> paid isplaćena je Date Datum 27-07-2018			
Signature* Datum i potpis			
* The advice may be signed by the addressee or, if the regulations of the country of destination so provide, by another authorized person. * Ovu obavijest može potpisati primaatelj ili, ako to propisi određene države dopuštaju, druga ovlaštena osoba ili zaposlenik određenošćeg poštanskog ureda.			
		AR	On postal service Poštanska služba Stamp of the office returning the advice Otsak žiga poštanskog ureda koji vraća obavijest
Return to Vratiti Name Ime i prezime ili naziv tvrtke GRAD PAG		Street and N° Ulica i br. DRAMMEROVA OBALA 1	
Locality and country Mjesto i država 23250 PAG, RH		To be filled in by the sender Ispunjava pošiljatelj	
KLASA: 350-02/18-202 Obavijest o javnoj raspravi			
		Ozn. za narudžbu: 75/2016	Hrvatska pošta

**URBANISTIČKI PLAN UREĐENJA OBALNOG POJASA VODICE-PAG
IZVJEŠĆE O JAVNOJ RASPRAVI**

Hrvatska pošta Croatian Post Inc. / Republika Hrvatska		ADVICE of receipt/of delivery/of payment POVRATNICA — Obavijest o prijmu/uručenju/isplati	P-21/CN
Office of posting Prijamni poštanski ured 23250 PAKG	Date Datum 25.07.2018	On postal service Poštanska služba	
Addressee of the item Primatelj pošiljke HRVATSKA AGENCIJA ZA POŠTU ELEKTRONIČKE KOMUNIKACIJE I RASPRAMA FRANKIJEVA MIKALUČIĆA 9 10 000 ZAGREB		Stamp of the office returning the advice Otsak žiga poštanskog ureda koji vraća obavijest	
Nature of the item/Vrsta pošiljke <input type="checkbox"/> Registered Letter <input checked="" type="checkbox"/> Postal parcel <input type="checkbox"/> Insured letter <input type="checkbox"/> Money order		Value Shipment Vrijednosna pošiljka Amount Iznos	Return to Vratiti Name Ime i prezime ili naziv tvrtke GRAD PAG
Meets on a destination/Ispunjava se na odredištu Gore navedena pošiljka delivered uručena je Datum: 26-07-2018		Street and N° Ulica i br. BRAUNIROVA ODALA 1	Locality and country Mjesto i država 23250 PAKG HR
Signature* Datum i potpis*		Kušna: 350-02/18-2012 Obavijest o javnoj raspravi UO VODICE	

Hrvatska pošta Croatian Post Inc. / Republika Hrvatska		ADVICE of receipt/of delivery/of payment POVRATNICA — Obavijest o prijmu/uručenju/isplati	P-21/CN
Office of posting Prijamni poštanski ured 23250 PAKG	Date Datum 25.07.2018	On postal service Poštanska služba	
Addressee of the item Primatelj pošiljke MINISTARSTVO KULTURE RUPŠANINOVA 2, 10 000 ZAGREB		Stamp of the office returning the advice Otsak žiga poštanskog ureda koji vraća obavijest	
Nature of the item/Vrsta pošiljke <input checked="" type="checkbox"/> Postal parcel <input type="checkbox"/> Insured letter <input type="checkbox"/> Money order		Value Shipment Vrijednosna pošiljka Amount Iznos	Return to Vratiti Name Ime i prezime ili naziv tvrtke GRAD PAG
Meets on a destination/Ispunjava se na odredištu Gore navedena pošiljka delivered uručena je Datum: 26-07-2018		Street and N° Ulica i br. BRAUNIROVA ODALA 1	Locality and country Mjesto i država 23250 PAKG, RH
Signature* Datum i potpis*		Kušna: 350-02/18-2012 Obavijest o javnoj raspravi UO VODICE	

Hrvatska pošta Croatian Post Inc. / Republika Hrvatska		ADVICE of receipt/of delivery/of payment POVRATNICA — Obavijest o prijmu/uručenju/isplati	P-21/CN
Office of posting Prijamni poštanski ured 23250 PAKG	Date Datum 25.07.2018	On postal service Poštanska služba	
Addressee of the item Primatelj pošiljke KRANJSKE VODE, VODNOSPOSTARSKI ODDEL ZA VODNO PODRUČJE DALMATIJSKIH ZUBARA, VUKOVARSKA 351 21000 SPLIT		Stamp of the office returning the advice Otsak žiga poštanskog ureda koji vraća obavijest	
Nature of the item/Vrsta pošiljke <input checked="" type="checkbox"/> Postal parcel <input type="checkbox"/> Insured letter <input type="checkbox"/> Money order		Value Shipment Vrijednosna pošiljka Amount Iznos	Return to Vratiti Name Ime i prezime ili naziv tvrtke GRAD PAG
Meets on a destination/Ispunjava se na odredištu Gore navedena pošiljka delivered uručena je Datum: 30-07-2018		Street and N° Ulica i br. Braunirova odala 1	Locality and country Mjesto i država 23250 PAKG
Signature* Datum i potpis*		Kušna: 350-02/18-2012 Obavijest o javnoj raspravi UO VODICE	

**URBANISTIČKI PLAN UREĐENJA OBALNOG POJASA VODICE-PAG
IZVJEŠĆE O JAVNOJ RASPRAVI**

Hrvatska pošta Croatian Post Inc. / Republika Hrvatska		ADVICE of receipt/of delivery/of payment POVRATNICA — Obavijest o prijmu/uručenju/isplati	P-21/CN On postal service Poštanska služba
Office of posting Prijamni poštanski ured 23250 PAG	Date Datum 25.07.2018.		
Addressee of the item Primalac pošiljke HRVATSKE VODE I VGI ZAHVA ZADARSKO PRIMORSKO R KATOLIČKI SREĆNOVA 5 23000 ZADAR			
Nature of the item/Vrsta pošiljke <input type="checkbox"/> Registered Letter <input checked="" type="checkbox"/> Postal parcel <input type="checkbox"/> Insured letter <input type="checkbox"/> Money order		Return to Vratiti Name Ime i prezime ili naziv tvrtke GRAD PAG Street and N° Ulica i br. DRAMMIROVA OBALA 1 Locality and country Mjesto i država 23250 PAG, RH	
Meets on a destination/Ispunjava se na određitu The item mentioned above has been duly Gore navedena pošiljka <input type="checkbox"/> delivered <input type="checkbox"/> paid Datum 2.0		KLASA: 350-02/18-202 Otkaz o javnoj raspravi URU VODICE	
Signature* Datum i potpis* HRVATSKE VODE Vodnogospodarska ispostava za Datum i potpis* 25.07.18.		Ozn. za narudžbu: 75/2016 Hrvatska po	

Hrvatska pošta Croatian Post Inc. / Republika Hrvatska		ADVICE of receipt/of delivery/of payment POVRATNICA — Obavijest o prijmu/uručenju/isplati	P-21/CN On postal service Poštanska služba
Office of posting Prijamni poštanski ured 23250 PAG	Date Datum 25.07.2018.		
Addressee of the item Primalac pošiljke LUČKA KUPENIJA ZADAR LIBURSKA OBALA 8 23000 ZADAR			
Nature of the item/Vrsta pošiljke <input type="checkbox"/> Registered Letter <input checked="" type="checkbox"/> Postal parcel <input type="checkbox"/> Insured letter <input type="checkbox"/> Money order		Return to Vratiti Name Ime i prezime ili naziv tvrtke GRAD PAG Street and N° Ulica i br. DRAMMIROVA OBALA 1 Locality and country Mjesto i država 23250 PAG, RH	
Meets on a destination/Ispunjava se na određitu The item mentioned above has been duly Gore navedena pošiljka <input type="checkbox"/> delivered <input type="checkbox"/> paid Datum 27.07.2018.		KLASA: 350-02/18-202 Otkaz o javnoj raspravi URU VODICE	
Signature* Datum i potpis* C.M.		Ozn. za narudžbu: 75/2016 Hrvatska po	

Hrvatska pošta Croatian Post Inc. / Republika Hrvatska		ADVICE of receipt/of delivery/of payment POVRATNICA — Obavijest o prijmu/uručenju/isplati	P-21/CN On postal service Poštanska služba
Office of posting Prijamni poštanski ured 23250 PAG	Date Datum 25.07.2018.		
Addressee of the item Primalac pošiljke HRVATSKE CESTE I PROMETA ZADARSKO PRIMORSKO R KARLOVACKI LISTA 5 23000 ZADAR			
Nature of the item/Vrsta pošiljke <input type="checkbox"/> Registered Letter <input checked="" type="checkbox"/> Postal parcel <input type="checkbox"/> Insured letter <input type="checkbox"/> Money order		Return to Vratiti Name Ime i prezime ili naziv tvrtke GRAD PAG Street and N° Ulica i br. DRAMMIROVA OBALA 1 Locality and country Mjesto i država 23250 PAG, RH	
Meets on a destination/Ispunjava se na određitu The item mentioned above has been duly Gore navedena pošiljka <input type="checkbox"/> delivered <input type="checkbox"/> paid Datum 2.0		KLASA: 350-02/18-202 Otkaz o javnoj raspravi	
Signature* Datum i potpis* 30.7.18.		Ozn. za narudžbu: 75/2016 Hrvatska po	

URBANISTIČKI PLAN UREĐENJA OBALNOG POJASA VODICE-PAG
IZVJEŠĆE O JAVNOJ RASPRAVI

POŠILJATELJ:

POVRATNIC

AR RF 04 752 925 0 HR

NAZIV PISMENA: OBAVJEST O JAVNOJ
RASPRAVI UPO VODICE
BROJČANA OZNAKA PISMENA:
KLASA: 350-02/18-20/2
URBROJ: 21028/24-03/01-17-18
BROJ PRILOGA: _____
NA ADRESU PRIMATELJA:
HEP d.d. ELEKTRA ZADAR
KRALJA DHITRA ZVOJNIČARA 8
23000 ZADAR

VRATITI NA ADRESU POŠILJATELJA

GRAD PAG

Pravinirava Duby 1

23250 PAG

27.07.18-16

DOSTAVNICA

Potvrđujem da sam danas _____ dan, mjesec i godina primika - ispisati riječima
primio označeno pismo.

Potpis primatelja: _____

Ime i prezime dostavljača: _____

Datum: _____

Potpis dostavljača: _____

1. Budući da dana _____ u _____ sati primatelj nije zatečen na mjestu dostave, ostavljena mu je pisana obavijest o tome da će sljedeća dostava biti izvršena dana _____ između _____ - _____ sati te da u naznačeno vrijeme bude na mjestu dostave radi uručenja pismena. Do tada pismo može preuzeti u poštanskom uredu na adresi naznačenoj u obavijesti.

Datum: _____

Potpis dostavljača: _____

2. Budući da primatelj u naznačeni dan i vrijeme nije zatečen na mjestu dostave ili odbija primiti pismo, isto mu je ostavljeno u poštanskom sandučiću, pretincu, na vratima ili na drugom vidljivom mjestu (označiti razlog).

Datum: _____

Potpis dostavljača: _____

Napomena dostavljača u slučaju neisporuke (navesti razloge zbog kojih pismo nije moguće dostaviti): _____

27-07-2018
23000

URBANISTIČKI PLAN UREĐENJA OBALNOG POJASA VODICE-PAG
IZVJEŠĆE O JAVNOJ RASPRAVI

POŠILJATELJ:

POVRATNICA

AR RF 04 752 937 9 HR

NAZIV PISMENA: Obavijest o javnoj raspravi
BROJČANA OZNAKA PISMENA:
KLASA: 350-02/18-2d2
URBROJ: 2102/24-03/d-17-18
BROJ PRILOGA: _____
NA ADRESU PRIMATELJA:
MINISTARSTVO ZAŠTITE OKOLIŠA I
ENERGETIKE, URBANA I ZAŠTITA
OKOLIŠA, RADNIČKA CESTA 30
10000 ZAGREB

VRATITI NA ADRESU POŠILJATELJA:

GRAD PAG
Pravinirou dika 7
23250 PAG

DOSTAVNICA

Potvrđujem da sam danas 27-07-2018 dan, mjesec i godina primitka - ispisati riječima 20 godine,

primio označeno pismo. REPUBLIKA HRVATSKA

Potpis primatelja: [Potpis] MINISTARSTVO ZAŠTITE OKOLIŠA I ENERGETIKE Ime i prezime dostavljača: _____

Datum: 27-07-2018 10000 ZAGREB, Radnička c. 30 Potpis dostavljača: _____

1. Budući da dana _____ u _____ sati primatelj nije zatečen na mjestu dostave, ostavljena mu je pisana obavijest o tome da će sljedeća dostava biti izvršena dana _____ između _____ sati te da u naznačeno vrijeme bude na mjestu dostave radi uručivanja pismena. Do tada pismo može preuzeti u poštanskom uredu na adresi naznačenoj u obavijesti.

Datum: _____

Potpis dostavljača: _____

2. Budući da primatelj u naznačeni dan i vrijeme nije zatečen na mjestu dostave ili odbija primiti pismo, isto mu je ostavljeno u poštanskom sandučiću, pretincu, na vratima ili na drugom vidljivom mjestu (označiti razlog).

Datum: _____

Potpis dostavljača: _____

Napomena dostavljača u slučaju neisporuke (navesti razloge zbog kojih pismo nije moguće dostaviti): _____

URBANISTIČKI PLAN UREĐENJA OBALNOG POJASA VODICE-PAG
IZVJEŠĆE O JAVNOJ RASPRAVI

POŠILJATELJ:

POVRATNICA

AR RF 04 752 958 6 HR

NAZIV PISMENA: Objava o javnoj raspravi
u vodice
BROJČANA OZNAKA PISMENA:
KLASA: 350-02/18-20/2
URBROJ: 2103/24-03/01-17-18
BROJ PRILOGA: _____
NA ADRESU PRIMATELJA:
ČISTOČA PAG d.o.o.
Prođe Fališević 1
23250 PAG

VRATITI NA ADRESU POŠILJATELJA:

GRAD PAG
Prvihimova ulica 1
23250 PAG

DOSTAVNICA

Potvrđujem da sam danas dvadeset (20) srpnja 2018 godine,
primio označeno pismeno. dan, mjesec i godina primatka - ispisati riječima

Potpis primatelja: (Mio)

Ime i prezime dostavljača: _____

Datum: _____

Potpis dostavljača: _____

1. Budući da dana _____ u _____ sati primatelj nije zatečen na mjestu dostave, ostavljena mu je pisana obavijest o tome da će sljedeća dostava biti izvršena dana _____ između _____ sati te da u naznačeno vrijeme bude na mjestu dostave radi uručjenja pismena. Do tada pismeno može preuzeti u poštanskom uredu na adresi naznačenoj u obavijesti.

Datum: _____

Potpis dostavljača: _____

2. Budući da primatelj u naznačeni dan i vrijeme nije zatečen na mjestu dostave ili odbija primiti pismeno, isto mu je ostavljeno u poštanskom sandučiću, pretilincu, na vratima ili na drugom vidljivom mjestu (označiti razlog).

Datum: _____

Potpis dostavljača: _____

Napomena dostavljača u slučaju neisporuke (navesti razloge zbog kojih pismeno nije moguće dostaviti): _____

URBANISTIČKI PLAN UREĐENJA OBALNOG POJASA VODICE-PAG
IZVJEŠĆE O JAVNOJ RASPRAVI

POŠILJATELJ:

POVRATNICA



NAZIV PISMENA: Obavijest o javnoj raspravi
BROJČANA OZNAKA PISMENA:
KLASA: 350-02/18-2012
URBROJ: 2108/24-03/d-17-18
BROJ PRILOGA:
NA ADRESU PRIMATELJA: ZORANA
UPRAVA ODJEL ZA PROSTORNO UREĐENJE
GRADSKOG OBLASTI I KOMUNALNE POSLOVE
GRAD PAGA, BATA ŠKIPA SEVERAČKA
8a, 23250 PAGA

VRATITI NA ADRESU POŠILJATELJA:
GRAD PAGA
Pravinova ulica 1
23250 PAGA

DOSTAVNICA

Potvrđujem da sam danas 26. 07. 2018. 20 godine,
dan, mjesec i godina primitka - ispisati riječima

primio označeno pismo
Potpis primatelja: _____
Datum: _____
Ime i prezime dostavljača: _____
Potpis dostavljača: _____



1. Budući da dana _____ sati primatelj nije zatečen na mjestu dostave, ostavljena mu je pisana obavijest o tome da će sljedeća dostava biti izvršena dana _____ sati te da u naznačeno vrijeme bude na mjestu dostave radi uručjenja pismena. Do tada pismo može preuzeti u poštanskom uredu na adresi naznačenoj u obavijesti.
Datum: _____
Potpis dostavljača: _____

2. Budući da primatelj u naznačeni dan i vrijeme nije zatečen na mjestu dostave ili odbija primiti pismo, isto mu je ostavljeno u poštanskom sandučiću, pretincu, na vratima ili na drugom vidljivom mjestu (označiti razlog).
Datum: _____
Potpis dostavljača: _____

Napomena dostavljača u slučaju neisporuke (navesti razloge zbog kojih pismo nije moguće dostaviti): _____

URBANISTIČKI PLAN UREĐENJA OBALNOG POJASA VODICE-PAG
IZVJEŠĆE O JAVNOJ RASPRAVI

POŠILJATELJ:

POVRATNICA



NAZIV PISMENA: Uvjetnik o javnoj raspravi
BROJČANA OZNAKA PISMENA: UO VODICE
KLASA: 350-02/18-20R
URBROJ: 2108/24-05/01-17-18
BROJ PRILOGA: _____
NA ADRESU PRIMATELJA:
ZADARSKA ŽUPANIJA
ZAVOD ZA PROSTORNO PLANIRANJE
BRAĆE VRATIMIRIĆA 11
23 000 ZADAR

VRATITI NA ADRESU POŠILJATELJA:

GRAD PAG
Pravna služba
23250 PAG

DOSTAVNICA

Potvrđujem da sam danas _____ dan, mjesec i godina primitka - ispisati riječima 27-07-2018 godine,
primio označeno pismeno _____
Potpis primatelja: _____ Ime i prezime dostavljača: _____
Potpis dostavljača: _____
Datum: _____

1. Budući da dana _____ u _____ sati primatelj nije zatečen na mjestu dostave, ostavljena mu je pisana obavijest o tome da će sljedeća dostava biti izvršena dana _____ između _____ sati te da u naznačeno vrijeme bude na mjestu dostave radi uručjenja pismena. Do tada pismeno može preuzeti u poštanskom uredu na adresi naznačenoj u obavijesti.

2. Budući da primatelj u naznačeni dan i vrijeme nije zatečen na mjestu dostave ili odbija primiti pismeno, isto mu je ostavljeno u poštanskom sandučiću, pretincu, na vratima ili na drugom vidljivom mjestu (označiti razlog).

Datum: _____
Potpis dostavljača: _____
Napomena dostavljača u slučaju neisporuke (navesti razloge zbog kojih pismeno nije moguće dostaviti): _____

5. ZAPISNIK O JAVNOM IZLAGANJU (s popisom sudionika)

Sukladno članku 99. Zakona o prostornom uređenju (153/13, 65/17) provedeno je javno izlaganje Urbanističkog plana uređenja obalnog pojasa „Vodice“ - Pag, dana 04. rujna 2018. god u prostorijama Gradske vijećnice Grada Paga, s početkom u 16.00 sati, te je o njemu vođen zapisnik.



**REPUBLIKA HRVATSKA
ZADARSKA ŽUPANIJA
GRAD PAG**

Upravni odjel za komunalni sustav
i prostorno uređenje
Branimirova obala 1
KLASA: 350-02/18-20/2
URBROJ: 2198/24-03/01-18-40
Pag, 6. rujna 2018.

ZAPISNIK

**s javnog izlaganja u tijeku javne rasprave u postupku izrade Urbanističkog plana
uređenja obalnog pojasa Vodice**

Temeljem članka 99. Zakona o prostornom uređenju (Narodne novine broj 153/13 i 65/17) dana 04. rujna 2018. u Gradskoj vijećnici u Pagu, na adresi Branimirova obala 1, održano je javno izlaganje u tijeku javne rasprave u postupku donošenja Urbanističkog plana uređenja obalnog pojasa Vodice.

Prisutni na javnom izlaganju:

Predstavnici Grada Paga:

- Upravni odjel za komunalni sustav i prostorno uređenje – Ana Šupraha, dipl.iur. i Marija Radoslović, dipl.iur.

Predstavnica stručnog izrađivača (Zona kvadrat j.d.o.o.):

- Željka Kajfeš, dipl.ing.arh.

Javno izlaganje započelo je u 16:00 sati.

Ana Šupraha je uvodno obrazložila da smo se okupili na javnom izlaganju u postupku izrade Urbanističkog plana uređenja obalnog pojasa Vodice. U svom izlaganju napomenula je da je od 2008. bio u izradi UPU grada Pag koji je trebao riješiti neka otvorena pitanja na području cijelog naselja Pag. Odluka o izradu je stavljena van snage i donesena je odluka o izradi parcijalnih planova što sad zakon dozvoljava. Jedan od tih parcijalnih planova je i UPU Vodice. Istaknula je da je na javnom izlaganju prisutan i stručni izrađivač plana, te će on sam izložiti postupak i rješenja u planu, a kasnije će odgovarati na postavljena konkretna pitanja. Potom je prepustila riječ stručnom izrađivaču plana.

Željka Kajfeš, kao predstavnik stručnog izrađivača u svom izlaganju napomenula je da je odlukom o izradi plana definiran osnovni cilj koji ima za zadatak urediti i isplanirati prvenstveno obalni dio ovog djela naselja koji je obuhvaćen obuhvatom. Obalni pojas predjela Vodice definiran je postojećom prometnicom i potezom zone stambene namjene koji zajedno čine kontaktnu zonu uređenje plaže i nemoguće ih je odvojeno promatrati. Prije svega zbog kolnih pristupa pojedinim česticama a osobito su važni pješački pristupi kroz već izgrađenu strukturu naselja. Svi takvi pristupi su označeni i prikazani (u izgrađenom dijelu) dok su u neizgrađenim dijelovima planirani novi. Uređenje obalnog pojasa ovog dijela grada Paga osobito je atraktivno zbog denivelacija kopnenog i morskog dijela plaže. Tako će se obalni dio ovog dijela riješiti na način da se prateći sadržaji planiraju na tzv. gornjem dijelu, na kojem je

planirana i ucrtana trasa šetnice sa točkama spuštaju na donji dio plaže na kojem se planira uređenje sunčališta i morskog dijela. Postojeća obala planira se urediti nasipavanjem i izgradnjom molova i školjera koje bi čuvale nasuti materijal, te izgradnjom tuševa i ugradnjom ostale urbane opreme. Cilj ovog plana je nakon donošenja plana pristupiti izradi projektne dokumentacije za samu šetnicu čija je trasa u ovom planu samo načelno ucrtana. Osim uređenog dijela plaže imamo stambeni dio gdje su uvjeti gradnje zadržani iz važećeg PPUG Paga tu nema bitnih promjena. Evidentirane su prometnice koje egzistiraju na terenu kako egzistiraju, pazilo se da se zadrže koridori koji su katastarski evidentirani da se tu ne dira privatno vlasništvo osim kad to nije bilo moguće drugačije zadržati puni profil prometnice. Osim u neizgrađenim dijelovima tu smo se vodili načelom da os buduće prometnice bude po sredini zajedničkih čestica pa se budući koridor širi na svaku stranu podjednako. Osim svega navedenog planom se definira izgradnja sve prateće komunalne infrastrukture u skladu sa zahtjevima javnopravnih tijela.

Perica Crnković: Naveli ste da ste prometnice ucrtali po postojećim trasama i da ste gledali da što manje idete u privatno vlasništvo. U mom slučaju imam ispravak netočnog navoda. Prometnica postoji na terenu, a vi ste je izmjestili 5 metara u moje vlasništvo i potpuno ste zanemarili postojeću cestu u kojoj je postojeća infrastruktura grada Paga. Predao sam primjedbu da se prometnica ucrtat kako ona u naravi postoji u širini od 3,5 metara.

Željka Kajfeš: Pogledat ću primjedbu i dobit ćete odgovor u pisanom obliku.

Ana Šupraha: Savjetujem sve da predaju primjedbu u pisanom obliku, imaju vremena do prekoslutra. Ono što sad kažete ući će u zapisnik i biti će također obrađeno ali je izrađivaču puno lakše obraditi primjedbu kada je u njoj navedena točna čestica i kad je uz nju priložena preslika plana a ujedno ćete na nju dobiti odgovor pisanim putem.

Perica Crnković: U planu su nove ceste puno šire nego postojeće za cijeli metar?

Ana Šupraha: Svi dobro znamo da je po starom planu nekadašnjem PUP-ovima te ceste su trebale biti puno šire i one su trebale biti tako izgrađene i to bi bilo krasno. Međutim dogodila se nelegalna gradnja koja je sad legalizirana što nama, a pogotovo stručnim izrađivačima otežava posao jer ne znamo kako prići nekim objektima a obveza je dovesti cestu do svake čestice. S druge strane teško ćemo provesti cestu širine koja bi bila potrebna za siguran nesmetan promet, koja ima nogostup, zaštitni koridor uz cestu i sl.

Damir Sačerić: Kod hotela Biser i hotela Plaža kako će biti izvedena šetnica, obzirom da su oni do samog mora?

Željka Kajfeš: Prilikom izrade projektne dokumentacije izraditi će se detaljan geodetski snimak sa visinskim kotama i onda će se ići u razradu trase i izgleda šetnice.

Ante Jazvić: Da li će uz šetnicu ići i kanalizacija? Mi imamo objekt u S.S. Kranjčevića i crpanje jame nam je veliki trošak?

Željka Kajfeš: Kako sam i rekla sve planirane prometne površine kolne prije svega, pješače ne sa sobom nose prateću komunalne infrastrukture?

Martin Grašo: Imam pitanje vezano uz šetnica prolazi preko privatnih parcela obzirom da su one do mora, kako tu s izvlaštenjem?

Željka Kajfeš: Trasa šetnice je načelna, nije crtana na privatnim česticama ali je crtana neposredno ispred njih izvan privatnih parcela. Podloga za UPU nema visinski snimak te će projektom šetnice odrediti njezina točna trasa.

Javno izlaganje je završilo u 16:25 sati

Zapisnik sastavila:

Marija Radoslović

Prilog:

1. Potpisna lista nazočnih



Popis sudionika na javnom izlaganju

POPIS PRISUTNIH
na javnom izlaganju o Urbanističkom planu uređenja obalnog pojasa „Vodice“-Pag
04. rujna 2018.
u Gradskoj vijećnici u Pagu, Branimirova obala 1

REDNI BROJ	IME I PREZIME	TVRTKA/USTANOVA/ OSTALI	ADRESA	POTPIS
1.	MARIJA BRADSKOVIC	GRAD PAG		Marija Bradskovic
2.	ŽELJKA KAJFIŠ	ZONA KVADRAT D.D.OO	TRISAVJE 2 ZAGREB	Kajfiš
3.	ANA ŠUPČIHA	GRAD PAG		Ana Šupčić
4.	DRAEGTIN ŠTRIČ	PAG		Draegtin Štrič
5.	ANICA ČIPIK	ZAGREB		Anica Čipik
6.	Perica Cimbhović	Pag		Perica Cimbhović

REDNI BROJ	IME I PREZIME	TVRTKA/USTANOVA/ OSTALI	ADRESA	POTPIS
7	ZORANKA VIDOVIĆ			
8	SNJEŽANA HARZIĆ			
9	VLADIMIR MARZIĆ			
10	SMILKA LEVIĆ			
11	IUDITA FABIJANIĆ			
12	DANILO SOCIĆ			
13	Ante Jarić			
14.	Zlatica Džić			
15	Trnovčić			

REDNI BROJ	IME I PREZIME	TVRTKA/USTANOVA/ OSTALI	ADRESA	POTPIS
16.	JURAJKA VASIC-RACKI			a RACKI
17.	Geno Laučević			Jurajka Racki
18.	TUGONJKA JURAJKA			

6. MIŠLJENJA, PRIJEDLOZI I PRIMJEDBE SUDIONIKA U JAVNOJ RASPRAVI

Mišljenja javnopravnih tijela i primjedbe građana prikazani su u nastavku ovog Izvješća.

MIŠLJENJA JAVNOPRAVNIH TIJELA

U tijeku javne rasprave nositelju izrade upućeno je 8 mišljenja javnopravnih tijela na Prijedlog Urbanističkog plana Obalnog pojasa Vodice - Pag. Sve iskazane primjedbe i mišljenja javnopravnih tijela su prihvaćena.

U zakonskom roku pristigla su sljedeća mišljenja:

1. **HRVATSKE VODE**, Vukovarska 35, Split
2. **HAKOM**, Roberta Frangeša Mihanovića 9, Zagreb
3. **ČISTOĆA PAG**, Ulice Braće Fabijanića 1, Pag,
4. **KOMUNALNO DRUŠTVO PAG d.o.o.**, Ulice Braće Fabijanića 1, Pag
5. **ŽUPANIJSKA UPRAVA ZA CESTE ZADARSKE ŽUPANIJE**, Zrinsko Frankopanska 10/2, Zadar
6. **UPRAVNI ODJEL ZA PROSTORNO UREĐENJE, ZAŠTITU OKOLIŠA I KOMUNALNE POSLOVE, ISPOSTAVA PAG, ZADARSKA ŽUPANIJA**, Bana Josipa Jelačića 8a, Pag
7. **HRVATSKE VODE**, Vukovarska 35, Split
8. **GRAD PAG**, Gradonačelnik

MIŠLJENJA, PRIJEDLOZI I PRIMJEDBE GRAĐANA

Na javnom izlaganju povodom javne rasprave o Prijedlogu Urbanističkog plana uređenja Obalnog pojasa Vodice Pag vođen je zapisnik primjedbi građana.

Nositelju izrade upućeno je 9 primjedbi građana u pisanom obliku:

9. LIDIJA CVITANOVIĆ, [REDAKCIJA] Rijeka

Primjedba se djelomično usvaja.

9.a. *Primjedbom se traži ukidanje prometnice planirane po k.č.br. 10554, k.o. Pag, te pomicanje obalne prometnice cijelom površinom na k.č.br. 10555, k.o. Pag - USVAJA SE*

9.b. *Primjedbom se traži proširenje građevinskog područja naselja na način da se k.č.br. 10555, k.o. Pag planira kao građevinsko područje naselja - ODBIJA SE jer proširenje građevinskog područja naselja nije predmet izrade Plana.*

10. SNJEŽANA MARŽIĆ, [REDAKTIRANO] Pag

Primjedba se odbija.

Primjedbom se traži proširenje građevinskog područja naselja na način da se k.č.br. 11166/2 i 11166/3, obje k.o. Pag planiraju kao građevinsko područje naselja - ODBIJA SE jer proširenje građevinskog područja naselja nije predmet izrade Plana.

11. PERICA CRNKOVIĆ, [REDAKTIRANO] Pag

Primjedba se djelomično usvaja.

11.a Primjedbom se traži izmještanje trase prometnice radi očuvanja maslinika na k.č.br. 10731/1, k.o. Pag - DJELOMIČNO SE USVAJA na način da se uvažila namjera vlasnika da zaštiti postojeći maslinik tako što se planirana prometnica trasom izmaknula s predmetne čestice u maksimalnoj mogućoj mjeri kojom se to može Planskom dokumentacijom.

Napominjemo da je dio planirane prometne površine nemoguće u potpunosti ukinuti, obzirom da je planirana prometnica značajna za taj dio naselja jer planira prometnu i komunalnu dostupnost za dio čestica koje to nemaju, te omogućava pristup plaži i planiranim plažnim sadržajima, što je zapravo i osnovna smjernica i zadatak Plana. Dodatno, detaljnom projektnom dokumentacijom prilikom ishoda akta o građenju prometnice može se navedeno trasiranje izmijeniti u korist vlasnika, obzirom da su trase prometnica ucrtane načelno.

11. b Primjedbom se traži evidentiranje prometnog pristupa na k.č.br. 10730, k.o. Pag kako je u naravi - USVAJA SE.

12. SALIH CRNKIĆ, [REDAKTIRANO] Bihać

Primjedba se djelomično usvaja.

12.a Primjedbom se traži planiranje prometne i komunalne infrastrukture na k.č.br. 10594, k.o. Pag - USVAJA SE (evidentiran je postojeći pristupni put, prema geodetskoj podlozi, širine 3m)

12. b. Primjedbom se traži proširenje građevinskog područja naselja na način da se k.č.br. 10594, k.o. Pag planiraju kao građevinsko područje naselja - ODBIJA SE jer proširenje građevinskog područja naselja nije predmet izrade Plana.

13. M. ZAKY AHEL, [REDAKTIRANO] Zagreb

Primjedba se djelomično usvaja.

Sve primjedbe se odnose na tekstualni dio plana:

13.a Primjedbom se predlaže dopuniti odredbe s opisom prometne mreže, te se sugerira na propust u pisanju (navedeni su stavci kojih u tekstu nema) – ODBIJA SE u dijelu opisa prometne mreže uz obrazloženje da je detaljan opis gradnje prometnih sustava dan u daljnjem tekstu, a u dijelu brisanja krivo navedenih stavaka – USVAJA SE.

13.b Primjedbom se predlaže definiranje minimalne širine građevne čestice, minimalne potrebne površine građevne čestice, broja stambenih jedinica za višestambene zgrade, a sve različito od uvjeta definiranih planom višeg reda, i to na način da se traže povoljniji uvjeti gradnje – ODBIJA SE uz obrazloženje da isto nije moguće zbog važeće zakonske regulative.

13.c Primjedbom se sugerira na međusobnu neusklađenost istovrsnih odredbi –

USVAJA SE.

13.d Primjedbom se predlaže evidentirati postojeću prometnu mrežu koja je minimalne širine 3 m, te ju označiti kao kolno-pješačku – USVAJA SE.

13.e Primjedbom se predlaže omogućiti rješavanje prometa u mirovanju i na česticama u vlasništvu investitora ili uz pravo služnosti, na maksimalnoj udaljenosti 200m – USVAJA SE.

14. MARIJO BUKŠA, [REDAKTIRANO] Kostrena

Primjedba se odbija.

Primjedbom se traži proširenje građevinskog područja naselja na način da se k.č.br. 10573, k.o. Pag planiraju kao građevinsko područje naselja - ODBIJA SE jer proširenje građevinskog područja naselja nije predmet izrade Plana.

15. ŽELJKO MARŽIĆ, [REDAKTIRANO] Pag

Primjedba se djelomično usvaja.

15.a Primjedbom se traži omogućavanje priveza plovila na planiranim perima koja će se izvoditi prilikom proširenja plaže – ODBIJA SE na način da se traženi vezovi ne ucrtavaju grafički, ali je tekstualnim dijelom predviđeno uređenje obale na način da se daljnjom, detaljnom, projektnom dokumentacijom detaljno definiraju sadržaji i mogućnosti gradnje unutar predmetne površine, a sve u skladu s važećim zakonima i propisima.

15. b Primjedbom se traži propisivanje dodatnih odredbi za planiranje uređenja plaže, a zbog razloga specifične konfiguracije terena – USVAJA SE.

16. MIČEL RADOSLOVIĆ, [REDAKTIRANO] Pag

Primjedba se usvaja.

Primjedbom se traži brisanje planiranih pješačkih puteva kroz k.č.br. 10744/2 i 15287/2, obje k.o. Pag - USVAJA SE.

17. IVO FABIJANIĆ, [REDAKTIRANO] Pag

Primjedba se usvaja.

Primjedbom se traži brisanje planiranog pješačkog puta kroz k.č.br. 11151, k.o. Pag – USVAJA SE.

U knjigu primjedbi upisano je 11 primjedbi građana:

18. ANICA CMRK, DAMIR CMRK I TOMO CMRK, [REDAKTIRANO] Zagreb

Primjedba se djelomično usvaja.

18.a Primjedbom se traži planiranje prometne i komunalne infrastrukture do k.č.br. 10843/3, 10843/2 i 10843/6, sve k.o. Pag - USVAJA SE.

18. b Primjedbom se traži planiranje prometne i komunalne infrastrukture do k.č.br. 10843/8 i 10843/11, sve k.o. Pag – ODBIJA SE na način da su navedene čestice planirane kao pristupni put česticama iz prvog dijela primjedbe, minimalne širine 3 m, što je ujedno i minimalna širina prostornog puta prema važećem Prostornom planu uređenja Grada Paga.

19. TOMO CMRK, [REDAKTIRANO] Zagreb

Primjedba se usvaja.

Primjedbom se traži planiranje prometne i komunalne infrastrukture do k.č.br. 10843/2, k.o. Pag - USVAJA SE.

20. IVICA BOBIĆ, [REDAKTIRANO] Pag

Primjedba se odbija.

Primjedbom se traži proširenje građevinskog područja naselja na način da se preostali dio k.č.br. 10566/1, k.o. Pag planira kao građevinsko područje naselja - ODBIJA SE jer proširenje građevinskog područja naselja nije predmet izrade Plana.

21. IVICA BOBIĆ, [REDAKTIRANO] Pag

Primjedba se odbija.

Primjedba se podnosi na k.č.br. 10543/2 i 10541/3, obje k.o. Pag, koje su izvan obuhvata Plana, pa samim time nisu predmet izrade ovog Plana.

22. TIHOMIR LEDER, (u primjedbi nedostaje adresa)

Primjedba se odbija.

Primjedbom se traži brisanje planirane prometne površine uz čestice 10605/2 i 10605/4, k.o. Pag - ODBIJA SE uz obrazloženje da je navedena prometna površina planirana na način da zadržava postojeću kolno-pješačku površinu minimalne širine 3 m, uvažavajući maksimalno postojeće koridore prometnih površina.

23. ANTICA FABIJANIĆ, [REDAKTIRANO] Pag i MIČEL BUKŠA, [REDAKTIRANO] Pag

Primjedba se odbija.

Primjedbom se izražava neslaganje s planiranjem obalne prometnice iz razloga što k.č.br. 10574, k.o. Pag nije unutar građevinskog područja naselja, te se izražava suglasnost s planiranjem iste prometnice ukoliko navedena čestica postane dio građevinskog područja naselja – ODBIJA SE uz obrazloženje da je planiranje obalne prometnice nužno i predstavlja osnovnu odrednicu u planiranju uređenja obalnog pojasa, a u budućnosti će svakako predstavljati prometni i komunalni pristup navedenoj čestici, osobito onda kada ista postane dio građevinskog područja naselja, kada se za to ostvare zakonski preduvjeti.

**24. JERKICA DUVNJAK, [REDAKTIRANO] Rijeka i JASENKA BLAŽEVIĆ,
[REDAKTIRANO] Rijeka**

Primjedba se odbija.

Primjedbom se traži proširenje građevinskog područja naselja na način da se čestice 10452, 10451 i 10450/1, sve k.o. Pag planiraju kao građevinsko područje naselja - ODBIJA SE jer proširenje građevinskog područja naselja nije predmet izrade Plana.

25. SNJEŽANA MARŽIĆ, [REDACTED] Pag

Primjedba se odbija.

Primjedbom se traži proširenje građevinskog područja naselja na način da se k.č.br. 11166/2 i 11166/3, obje k.o. Pag planiraju kao građevinsko područje naselja - ODBIJA SE jer proširenje građevinskog područja naselja nije predmet izrade Plana.

26. MAJA ČEPULO KOMAR i dr., [REDACTED] Pag

Primjedba se odbija.

Primjedba se podnosi na k.č.br. 12215, 12218 i dio 1527/1 sve k.o. Pag, koje su izvan obuhvata Plana, pa samim time nisu predmet izrade ovog Plana.

27. NADA MALJKOVIĆ, [REDACTED] Zagreb


Primjedba se odbija.

Primjedba se podnosi na k.č.br. 12215, 12218 i dio 1527/1, sve k.o. Pag, koje su izvan obuhvata Plana, pa samim time nisu predmet izrade ovog Plana.

28. MARTIN GRAŠO, [REDACTED] Zagreb

Primjedba se usvaja.

Primjedbom se traži planiranje prometne i komunalne infrastrukture do k.č.br. 10560, k.o. Pag - USVAJA SE (planirani prometni i komunalni pristup do navedene čestice ostvarit će se preko planirane obalne prometnice).



HRVATSKE VODE
VODNOGOSPODARSKI ODJEL
ZA SLIVOVE JUŽNOG JADRANA
21000 Split, Vukovarska 35

Telefon: 021 / 309 400
Telefax: 021 / 309 491

KLASA: 350-02/18-01/0000383
URBROJ: 374-24-1-18-4
Datum: 16.08.2018.g.

ZADARSKA ŽUPANIJA
GRAD PAG

Upravni odjel za komunalni sustav i prostorno uređenje ✓

PREDMET: Urbanistički plan uređenja obalnog pojasa „Vodice“- Pag: podaci, planske smjernice i propisani dokumenti, dostavlja se

Veza: Vaš zahtjev Klasa:350-02/18-20/2, Urbroj: 2198/24-03/01-18-7 od 03.07.2018.g., zaprimljen 11.07.2018.g.

Pri izradi UPU obalnog pojasa Vodice u Gradu Pagu potrebno je predvidjeti sve zakonom propisane mjere za zaštitu od štetnog djelovanja voda, korištenje voda, te za zaštitu voda i priobalnog mora od onečišćenja koje može izazvati planirano korištenja prostora. Sva rješenja trebaju biti usklađena s odredbama važećeg PP Zadarske županije i PPU Grada Paga na koje su Hrvatske vode prethodno dale pozitivno mišljenje kao i sa stručnim službama Grada.

Podatke o postojećim i planiranim instalacijama vodoopskrbnog sustava te sustava za odvodnju, pročišćavanje i dispoziciju otpadnih voda ishoditi od nadležne komunalne tvrtke (Komunalno društvo Pag d.o.o.).

Skrećemo pozornost da je Paški zaljev prema Registru zaštićenih područja označen kao „osjetljivo područje s lošom izmjenom voda“, a područje obuhvata Plana je smješteno uz predmetno osjetljivo područje tako da pri izradi Plana treba predvidjeti odgovarajuća rješenja u cilju zaštite kvalitete mora Paškog zaljeva.

Za potrošače koji na javni sustav odvodnje otpadnih voda priključuju svoje otpadne vode čija je kvaliteta različita od standarda komunalnih otpadnih voda (tehnološke otpadne vode), Planom je potrebno propisati obvezu predtretmana do standarda komunalnih otpadnih voda.

Isto tako, podatke o postojećim i planiranim instalacijama te rješenju sustava za odvodnju oborinskih voda ishoditi od stručnih službi Grada. Rješenja odvodnje onečišćenih oborinskih voda sa radnih, manipulativnih, prometnih, parkirališnih i sličnih površina predvidjeti uz pročišćavanje na propisani način (putem odgovarajućih sustava pročišćavanja oborinskih onečišćenih voda) prije dispozicije.

S poštovanjem,

Dostava:
1. 24 – 1, ovdje
2. Pismohrana

REPUBLICA HRVATSKA
ZADARSKA ŽUPANIJA
GRAD PAG

Primljeno:	21.08.18
Klasifikacija:	350-02/18-20/2
Uredžbeni broj:	350-18-24
Opis:	
Broj i Vrijed.	

Direktor:
Irina Putica, dipl.ing.građ.



072579293



Primljeno:	30.08.18	Org. jed.
Klasifikacija:	350-02/18-20/2	
Uručeno:	17-18-25	Prilog Vrijed.

KLASA: 350-05/18-01/245
URBROJ: 376-10-18-6
Zagreb, 21. kolovoza 2018.

Republika Hrvatska
Zadarska županija
Grad Pag
Upravni odjel za komunalni sustav i prostorno uređenje
Branimirova obala 1
23250 Pag

Predmet: Grad Pag
UPU obalnog pojasa „Vodice” - Pag
- mišljenje u tijeku javne rasprave

Veza: Vaš dopis KLASA: 350-02/18-20/2, URBROJ: 2198/24-03/01-17-18 od 25.7.2018.

Poštovani,

Hrvatska regulatorna agencija za mrežne djelatnosti (dalje: HAKOM) zaprimila je vaš dopis kojim tražite da na osnovu članka 101. Zakona o prostornom uređenju (NN br. 153/13) i članka 25. stavka 2. i 3. Zakona o elektroničkim komunikacijama (NN br. 73/08, 90/11, 133/12, 80/13, 71/14 i 72/17) izda mišljenje na prijedlog UPU obalnog pojasa „Vodice” - Pag za javnu raspravu.

Uvidom u dostavljeni prijedlog UPU obalnog pojasa „Vodice” - Pag za javnu raspravu **potvrđujemo** da na prijedlog nemamo primjedbi.

S poštovanjem,

v.d. RAVNATELJA
HRVATSKA REGULATORNA AGENCIJA
ZA MREŽNE DJELATNOSTI
Roberta Frangeša Mihanovića
4 Z A G R E B
Miran Gosta
mr.sc. Miran Gosta

Dostaviti:
1. Naslovu preporučeno



ČISTOĆA PAG d.o.o. za komunalne usluge
Pag, Ulica Braće Fabijanić 1

KLASA:363-01/18-0215/19
URBROJ:2198-01/18-01/04
Pag, 05. rujna 2018.g.

REPUBLIKA HRVATSKA
ZADARSKA ŽUPANIJA
GRAD PAG

Primljeno:	05.09.18	Org. jed.	
Klasifikacija:	550-02/18-20/2		
Jružbeni:	17-18-30	Vojed.	

GRAD PAG
Upravni odjel za komunalni sustav
i prostorno uređenje
Branimirova obala 1
23250 Pag

Predmet: Javna rasprava o prijedlogu UPU obalnog pojasa „Vodice“- Pag
- dostavlja se,

Veza:KLASA.350-02/18-20/2 URBROJ:2198/24-03/01-17-18
od dana 25. 07.2018. god.

U otvorenom roku dostavljamo Vam prijedlog na izloženi Prijedlog UPU obalnog pojasa „Vodice“- Pag tako da se predvide:

- prometnice sa trotoarom,
- slijepe ulice sa okretištem s mogućnošću okretanja velikog komunalnog vozila
- da se kod više stambenih objekata predvidi površina parcele i za postavljanje spremnika za otpad,
- da se kod izgradnje/sanacije duž obalnog pojasa, uz uređenje duž obalne šetnice s pratećim plažnim sadržajima predvidi prometnica za pristup komunalnom vozilu za prikupljanje otpada iz spremnika postavljenih na javnoj površini,

Naprijed navedeni zahtjevi temeljeni su na odredbama Plana gospodarenja otpadom Grada Paga za razdoblje od 2017.-2022. (SL. GL. Grada Paga br. 12/2017) donijet sukladno odredbama Zakona o održivom gospodarenju otpadom (NN RH br. 94/13 i 73/17) te Plana gospodarenja otpadom Republike Hrvatske za razdoblje 2017.-2022 (NN RH br. 3/17).
S poštovanjem,

Direktorica:

Mirjana Tičić, dipl. oec.
ČISTOĆA PAG d.o.o.
za komunalne usluge
PAG

Dostaviti:

1. Naslovu,
2. Pismohrana, ovdje

Način dostave:

1. Poštom,
2. Elektronskom poštom



Pag, 05.09.2018.

Ur broj:1384/2018

REPUBLIKA HRVATSKA
ZADARSKA ŽUPANIJA
GRAD PAG
Komunalno društvo Pag d.o.o.
Ulica Braće Fabijanića 1

Primljeno:	06.09.18	Org. jed.
Klasifikacijska oznaka	35002/18-20/6	
Uručbeni broj	17-18-35	Prilozi
		Vrijed.

GRAD PAG
UPRAVNI ODJEL ZA KOMUNALNI SUSTAV I PROSTORNO UREĐENJE
Obala kneza Branimira 1
23250 Pag

PREDMET: Prigovor na Urbanistički plan

1. Uređenja obalnog pojasa Bašaca

Tijekom javnog izlaganja Prijedloga plana za javnu raspravu Urbanističkog plana obalnog pojasa Bašaca , 2. Prometna, ulična i komunalna infrastrukturna mreža primijetili smo slijedeće:

- U legendi vodno gospodarski sustav, vodoopskrba navedena je crpna stanica koja ne postoji.
- Potrebno je na sustavu odvodnje otpadnih voda kako u legendi tako i na grafičkom prikazu ucrtati postojeću crpnu satnicu Bašaca , kao i njezin sigurnosni ispust u more.
- Potrebno je na sustavu odvodnje otpadnih voda kako u legendi tako i na grafičkom prikazu ucrtati postojeću crpnu stanicu 7, kao i njezin sigurnosni ispust u more.
- Cjelokupni postojeći sustav javne odvodnje nije prikazan sukladno izvedenom stanju.

U tekstualnom dijelu odredbe za provođenje , pod točkom 5.3.1. Vodno gospodarski sustav, Članak 53, stavak (2) Vodoopskrba unutar obuhvaća Plana realizirat će se spajanjem na vodospremu Sv.Martin, zapremine 500 m3, navedeni navod nije točan. Vodosprema Sv.Martin ima V=1000 m3 i nadležna je za područje naselja Proboj, a ne kako se spominje u tekstualnom dijelu odredbe za provođenje uređenja obalnog pojasa_Bašaca

2. Uređenja obalnog pojasa "Prosika-Golija"-Pag

Tijekom javnog izlaganja Prijedloga plana za javnu raspravu Urbanističkog plana uređenja obalnog pojasa "Prosika-Golija"-Pag 2. Prometna, ulična i komunalna infrastrukturna mreža primijetili smo slijedeće:

- Potrebno je na sustavu odvodnje otpadnih voda kako u legendi tako i na grafičkom prikazu ucrtati postojeću crpnu stanicu Lokunja, kao i njezin sigurnosni ispust u more.
- Potrebno je na sustavu odvodnje otpadnih voda kako u legendi tako i na grafičkom prikazu ucrtati postojeću crpnu stanicu 1 (Solana), kao i njezin sigurnosni ispust u more.
- Potrebno je na sustavu odvodnje otpadnih voda kako u legendi tako i na grafičkom prikazu ucrtati postojeću crpnu stanicu 4 (Vikica) , kao i njezin sigurnosni ispust u more.
- Cjelokupni postojeći sustav javne odvodnje i vodoopskrbe nije prikazan sukladno izvedenom stanju.



Tel: 023/600-870

Fax: 023/611-819

info@kd-pag.hr



Komunalno društvo Pag d.o.o.

Ulica Braće Fabijanića 1

U tekstualnom dijelu odredbe za provođenje:

- pod točkom 57, stavak 5: Prije izgradnje ulica u njihovom planiranom koridoru, odnosno poprečnom presjeku, potrebno je izgraditi vodove komunalne infrastrukture.

Smatramo da bi komunalno infrastruktura trebala biti položena u trupu prometnice i to u dijelu pješačke staze, pločnik, a kako smo i preložili u Zahtjevu za izradu urbanističkog plana uređenja obalnog pojasa od 30.srpnja 2018, Ur. broj 1075/2018.

-pod točkom 5.3.1. Vodno gospodarski sustav, Članak 58., stavak (2) Vodoopskrba unutar obuhvaća Plana realizirat će se spajanjem na vodospremu Sv. Martin, zapremine 500 m3, navedeni navod nije točan. Vodosprema Sv. Martin ima V=1000 m3 i nadležna je za područje naselja Proboj, a ne kako se spominje u tekstualnom dijelu odredbe za provođenje uređenja obalnog pojasa Prosika- Golija.

3. Uređenja obalnog pojasa Vodice –Pag

Tijekom javnog izlaganja Prijedloga plana za javnu raspravu Urbanističkog plana uređenja obalnog pojasa Vodice 2. Prometna, ulična i komunalna infrastrukturna mreža primijetili smo slijedeće:

- Cjelokupni postojeći sustav javne odvodnje i vodoopskrbe nije prikazan sukladno izvedenom stanju.

U tekstualnom dijelu odredbe za provođenje:

- pod točkom 48, stavak 5: Prije izgradnje ulica u njihovom planiranom koridoru, odnosno poprečnom presjeku, potrebno je izgraditi vodove komunalne infrastrukture.

Smatramo da bi komunalno infrastruktura trebala biti položena u trupu prometnice i to u dijelu pješačke staze, pločnik, a kako smo i preložili u Zahtjevu za izradu urbanističkog plana uređenja obalnog pojasa od 30.srpnja 2018, Ur. broj 1077/2018.

- pod točkom 5.3.1. Vodno gospodarski sustav, Članak 53., stavak (2) Vodoopskrba unutar obuhvaća Plana realizirat će se spajanjem na vodospremu Sv. Martin, zapremine 500 m3, navedeni navod nije točan. Vodosprema Sv. Martin ima V=1000 m3 i nadležna je za područje naselja Proboj, a ne kako se spominje u tekstualnom dijelu odredbe za provođenje uređenja obalnog pojasa Vodice.

-pod točkom 5.3.1. Vodno gospodarski sustav, Članak 53., stavak (2) Vodoopskrba unutar obuhvaća Plana realizirat će se spajanjem na vodospremu Sv. Martin, zapremine 500 m3, navedeni navod nije točan. Vodosprema Sv. Martin ima V=1000 m3 i nadležna je za područje naselja Proboj, a ne kako se spominje u tekstualnom dijelu odredbe za provođenje uređenja obalnog pojasa Vodice.

KOMUNALNO
DRUŠTVO
PAG
d.o.o. z. o. o.

Komunalno društvo Pag d.o.o.



Tel: 023/600-870

Fax: 023/611-819

info@kd-pag.hr



ŽUPANIJSKA UPRAVA ZA CESTE ZADARSKE ŽUPANIJE

HRVATSKA, ZADAR 23000, Zrinsko Frankopanska 10/2, MB: 1327534, OIB: 40243311947, email: zuc@zuc-zadar.hr
(centrala) Tel: 023 250 509, (ravatelj) 023 250 560, (odjel održavanja) 023 250 282, Fax: 023 254 467

KLASA: 340-03/18-03/1445

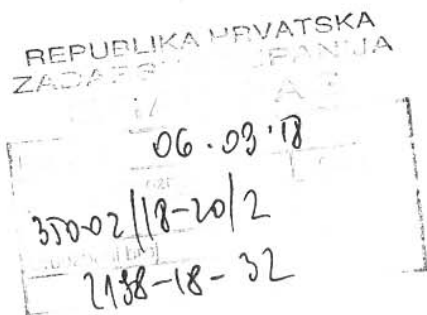
UR. BROJ: 2198-1-86-03-18-1

Zadar, 04. rujna 2018. godine

Temeljem Zakona o cestama (Narodne novine, broj: 84/11) i članka 20. Statuta Županijske uprave za ceste Zadarske županije, a sukladno Zakonu o prostornom uređenju (Narodne novine, broj: 153/13), po zahtjevu GRADA PAGA, Upravni odjel za komunalni sustav i prostorno uređenje, od 25. srpnja 2018. godine, izdaje se slijedeća

SUGLASNOST

Županijska uprava za ceste Zadarske županije daje suglasnost na Izradu Urbanističkog plana uređenja obalnog pojasa "Vodice" - Pag, jer su rješenja u njemu u skladu sa zahtjevima posebnih propisa (Zakon o cestama, Zakon o sigurnosti prometa na cestama, Pravilnik o prometnim znakovima, opremi i signalizaciji na cestama, Pravilnik o uvjetima za projektiranje i izgradnju priključaka i prilaza na javnu cestu).

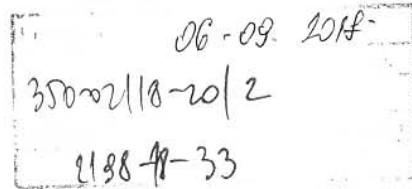




REPUBLIKA HRVATSKA
Zadarska županija
Upravni odjel za prostorno uređenje,
zaštitu okoliša i komunalne poslove
Ispostava Pag

KLASA: 350-02/18-01/14
URBROJ: 2198/1-07-05/2-18-2
Pag, 06. 07. 2018.

PL. ODBOR REPUBLIKE HRVATSKA
ZADARSKA ŽUPANIJA



GRAD PAG
Upravni odjel za komunalni sustav i
prostorno uređenje
Branimirova obala 1
23250 Pag

Predmet: Urbanistički plan uređenja obalnog pojasa „Vodice“ Pag

- Veza - Vaša Klasa: 350-02/18-20/2, Ubroj: 2198/24-03/01-18-17 od 24. srpnja 2018. godine

Temeljem objave Javne rasprave o Prijedlogu Urbanističkog plana uređenja obalnog pojasa „Vodice“ Pag, dostavljamo slijedeće primjedbe:

- Geodetsku podlogu uskladiti sa odredbom čl. 17. Pravilnik o sadržaju, mjerilima kartografskih prikaza, obveznim prostornim pokazateljima i standardu elaborata prostornih planova
- U poglavlju 2.2. Uvjeti za građenje gospodarskih građevina i uređenje površina u zoni sportsko rekreacijske namjene – uređena morska plaža (R3), u članku 17. i 18. definirati lokacijske uvjete u skladu s odredbom čl. 140. Zakona o prostornom uređenju (Narodne novine br. 153/13, 65/17), posebno u pogledu utvrđivanja oblika i veličine građevne čestice.



Viši savjetnik za prostorno
uređenje i gradnju
Željko Maržić, dipl. ing. građ.

DOSTAVITI:

1. Naslovu,
2. U spis.



HRVATSKE VODE
VODNOGOSPODARSKI ODJEL
ZA SLIVOVE JUŽNOG JADRANA
21000 Split, Vukovarska 35

Telefon: 021 / 309 400
Telefax: 021 / 309 491

KLASA: 350-02/18-01/0000383
URBROJ: 374-24-1-18-5
Datum: 06.09.2018.g.

ZADARSKA ŽUPANIJA
GRAD PAG

Upravni odjel za komunalni sustav i prostorno uređenje

PREDMET: Urbanistički plan uređenja obalnog pojasa „Vodice“- Pag: javna rasprava - mišljenje

Veza: Vaš zahtjev Klasa:350-02/18-20/2, Urbroj: 2198/24-03/01-17-18 od 25.07.2018.g.,
zaprimljen 01.08.2018.g.

Uvidom u nacrt prijedloga za javnu raspravu Urbanističkog plana uređenja obalnog pojasa „Vodice“ (izrađivač „Zona kvadrat“ j.d.o.o. Zagreb, srpanj 2018.), objavljen na web stranici Grada Paga, Hrvatske vode su utvrdile kako su u istom predviđena rješenja vodoopskrbe, zaštite od štetnog djelovanja voda i zaštite voda i mora od onečišćenja kroz realizaciju sustava odvodnje i objekata za pročišćavanje, kao i odredbe za provođenje plana, usklađeni su sa planskim dokumentima upravljanja vodama.


Prije prihvaćanja Plana je potrebno ishoditi pozitivno mišljenje nadležne komunalne tvrtke, Komunalno društvo Pag d.o.o., na predviđena rješenja vodoopskrbe i odvodnje otpadnih voda.

Mišljenja smo da je prijedlog Urbanističkog plana uređenja obalnog pojasa „Vodice“ sukladan sa planskim dokumentima upravljanja vodama, prema članku 36. Zakona o vodama (NN 153/09, NN 130/11 i 56/13, 14/14, 46/18).

S poštovanjem,


Direktor:
Irina Putica, dipl.ing.građ.

Dostava:
1. 24 – 1, ovdje
2. Pismohrana



072832487

REPUBLIKA HRVATSKA
ZADARSKA ŽUPANIJA
GRAD PAG
GRADONAČELNIK
KLASA: 350-02/18-20/2
URBROJ:2198/24-04/01-18-39
Pag, 06. rujna 2018.

PREDMET: Primjedbe UPU obalnog pojasa Vodice

-daje se,

Ovim putem dajemo slijedeće primjedbe na prijedlog UPU obalnog pojasa Vodice, i to:

1. Zakon o prostornom uređenju (Narodne novine broj 153/13 i 65/17) definira prometnu površinu kao površinu javne namjene, a površinu javne namjene kao svaku površinu čije je korištenje namijenjeno svima i pod jednakim uvjetima (javne ceste, nerazvrstane ceste, ulice, biciklističke staze i sl). Nadalje, Zakon o cestama (Narodne novine broj 84/11, 22/13, 54/13, 148/13 i 92/14) u članku 98. st. 1. propisuje da su nerazvrstane ceste koje se koriste za promet vozilima i koje svatko može slobodno koristiti na način i pod uvjetima određenim ovim Zakonom i drugim propisima, a koje nisu razvrstane kao javne ceste u smislu ovoga Zakona, i to posebice: pristupne ceste do stambenih, poslovnih, gospodarskih i drugih građevina, i druge ceste na području naselja i gradova., slijedom navedenog tražimo da se na karti prometa ucrtaju sve postojeće površine sukladno njihovoj namjeni (prometna, biciklistička, šetnica).
2. Pješačke prilaze prema plaži ucrtati uz rub parcele. Ucrtati na karti sve postojeće javno pješačke površine i novo projektirane šetnice.
3. Predvidjeti područja javnog parkirališta ili omogućiti izgradnju istih i u stambenim zonama te definirati uvjete.
4. Maknuti oznaku zone Z2-dječje igralište već isto omogućiti kroz zonu R3 i S.
5. Uskladiti predmetni Plan s odredbama i grafikom trenutno važećeg Prostornog plana Grada Paga.



Lidija Cvitanović



RH Zadarska Županija

Grad Pag

Upravno odjel za komunalni sustav i
prostorno uređenje

PREDMET: Prijedlog UPU obalnog pojasa Vodice Pag

Poštovani,

Suvlasnica sam zemljišta k.č 10554 i k.č 10555 na predijelu Vodica. Uvidom u prijedlog UPU obalnog područja Vodice smatram da smo značajno oštećeni ovim planom i prijedlogom.

Vašim planom kompletna čestica 10555 nalazi se u R3 zoni Sportsko rekreacijske namjene ,te uvrštavanjem u tu zonu znatno je izgubila na vrijednosti.

Čestica 10554 je okružena i presječena prometnicama, a budući da je građevinska s takvim prijedlogom je značajno smanjena njezina površina i mogućnost gradnje.

Moj prijedlog je da se čestica 10555 ne uvrsti kompletna u R3 budući da je predviđena šetnica udaljena od njenih rubova cca.40 metara i nema potrebe da je cijela u toj zoni. Predlažem da se jedan dio stavi u zonu mješovite namjene M1.

Moj prijedlog za česticu 10554 je da nema potrebe je presijecati prometnicom jer se može doći do svih čestica i bez te prometnice, te da se prometnice udalje od same čestice jer postoji mogućnost da donja prometnica prelazi preko čestice 10555 te bi se tako njezina površina očuvala ,a čestica 10555 ne bi cijela bila u R3 zoni.

Molim da se uvaži moji prijedlozi i primjedbe.

Unaprijed zahvaljujem

Lp, Lidija Cvitanović

REPUBLICA HRVATSKA
ZADARSKA ŽUPANIJA
GRAD PAG

Prijem:	30-08-18	Org. jed.
Kl. broj:	350-02/18-60/2	
Uredbe broj:	15-08-26	Prihvat

Snježana Maržić



REPUBLIKA HRVATSKA
ZAD. ŽUPANIJA

30-08-18
350-02/18-20/2
Ured:
15-18-27

Grad Pag

Upravni odjel za komunalni sustav
i prostorno uređenje

Ulažem primjedbu na izloženi prijedlog urbanističkog plana uređenja obalnog pojasa-
Vodice- Pag.

Vlasnica sam zemljišne čestice- oranica- brusel- Pag, katastarski broj 11166/2 i 11166/3,
odnosno zkč.br.,katastarska općina Pag, 7467/2 i 7468/2 površine 531 m2.

U izloženom prijedlogu čestice su označene kao uređena plaža, odnosno športsko-
rekreacijska namjena (R3).

Molim naslov da navedene čestice prenamjeni u stambenu (građevinska parcela), kao što su
susjedne čestice u nizu 11165/2 i druge već izgrađene.

Prilog:

Izvod iz katastarskog plana

Pag, 27.08.2018

Snježana Maržić
Snježana Maržić

Vlasnik: Crnković Perica

Pag, 04. 09. 2018.

ZRAČINSKI POKRAJ DUBROVNIČKA ŽUPANIJA PAG	
Primljeno	04.09.18
Klasifikacija	350-02/18-20/2
Uruđbeni broj	15-18-28
Op. jed.	
Ured.	Vrijed.

Grad Pag

Upravni odjel za komunalni sustav
i prostorno uređenje
Branimirova obala 2
23250 Pag

PODNEŠAK VLASNIKA NEKRETNINE

U svezi Javne rasprave o Prijedlogu Urbanističkog plana uređenja obalnog pojasa „Vodice-Pag“, Klasa: 350-02/18-20/2, Ur.broj: 2198/24-03/01-18-17 od 24. srpnja 2018.g., sukladno točki IV. citirane obavijesti, vlasnik nekretnine dostavlja prijedloge odnosno primjedbe na izloženi Prijedlog UPU obalnog pojasa Vodice-Pag.

Iz grafičkog prikaza vidljivo je da se u zoni obuhvate ceste nalazi nekretnina oznake k.č. 10731/1, upisana u katastarskom operatu Pag, Vodice, pašnjak, površine 1411 m², upisana u posjedu Crnković Perice r. Crljenko, [redacted] Pag (vlasnik), u cjelini. U naravi na navedenoj nekretnini nalazi se uređeni maslinik koji obrađujemo već preko 30 godina. Također, predmetna nekretnina služi susjednoj nekretnini označenoj kao k.č. 10730, k.o. Pag, na kojoj se nalazi obiteljska kuća u mojem vlasništvu.

Dalje, vidljivo je da je za cestu potrebna prema sadašnjem prijedlogu (planu) površina predmetne nekretnine i to rubno uz među predmetne nekretnine i to tako da u naravi ista u potpunosti zahvaća uređeni maslinik (fotografije su u prilogu br 1) slijedom čega bi isti bilo nužno u potpunosti srušiti. Uistinu velika je šteta (neizmjerana) za mene kao vlasnika, a podredno i za otok da radi izgradnje ceste rušimo maslinike koji najviše doprinose razvoju našeg otoka budući se na istome stoljećima održavala kultura maslinarstva. Slijedom iznesenoga zamolila bih da razmotrite moj prijedlog da se trasa ceste planira na način da se ne ruši maslinik budući se moja obitelj želi baviti maslinarstvom te isti želim još proširiti sa dodatnim sadnicama odnosno predmetnu površinu u potpunosti iskoristiti za sadnju maslina. Također, smatram da uređivanjem maslinika čuvamo našu tradiciju i pridonosimo turističkom i gospodarskom razvoju našeg otoka. Stambeni objekt koji se nalazi u mojem vlasništvu kategoriziran je kod nadležnog tijela za pružanje smještaja udomaćinstvu. Obližnji maslinik prinosi mediteranskom ugođaju gostima koji borave u stambenom objektu, ali i cjelokupnom okolnom području.

Dalje, u jednom dijelu trasa buduće ceste je u potpunosti izmaknuta u navedenu nekretninu te ne prati postojeći sadašnji put (fotografije su u prilogu br 2), uz koji je postavljena kompletna infrastruktura (javna rasvjeta, distribucijski ormar za el energiju, vodovodne cijevi, telefonski kabeli) te bi zamolila za odgovor da li je moguće da se trasa ceste planira na način da prati postojeći put, odnosno da se postojeći iskoristi za novu infrastrukturu, a u svrhu očuvanja što veće površine nekretnine u svezi proširenja postojećeg maslinika.

Napominjem da u slučaju izrade ceste po Vašem planu ja gubim kolni prilaz do svojeg stambenog objekta.

Zaključno, obavijestavam Grad Pag da sam suglasna da se cesta gradi na način da se prati postojeći sadašnji put te da se predmetno područje razvija kao turistično odredište te podržavam svu infrastrukturu u navedenoj zoni te je isto u interesu svih. Slijedom svega iznesenog predlažem Gradu da razmotri moje prijedloge/primjedbe te iste uvaži odnosno da se pronađe novo idejno rješenje u dijelu trase buduće ceste na način da se postojeći maslinik očuva od rušenja.

Perica Crnković
Perica Crnković

U Pagu, 04.09.2018

Prilozi:

1. Fotografije maslinika
2. Fotografije postojećeg puta
3. Grafički prikaz prijedloga

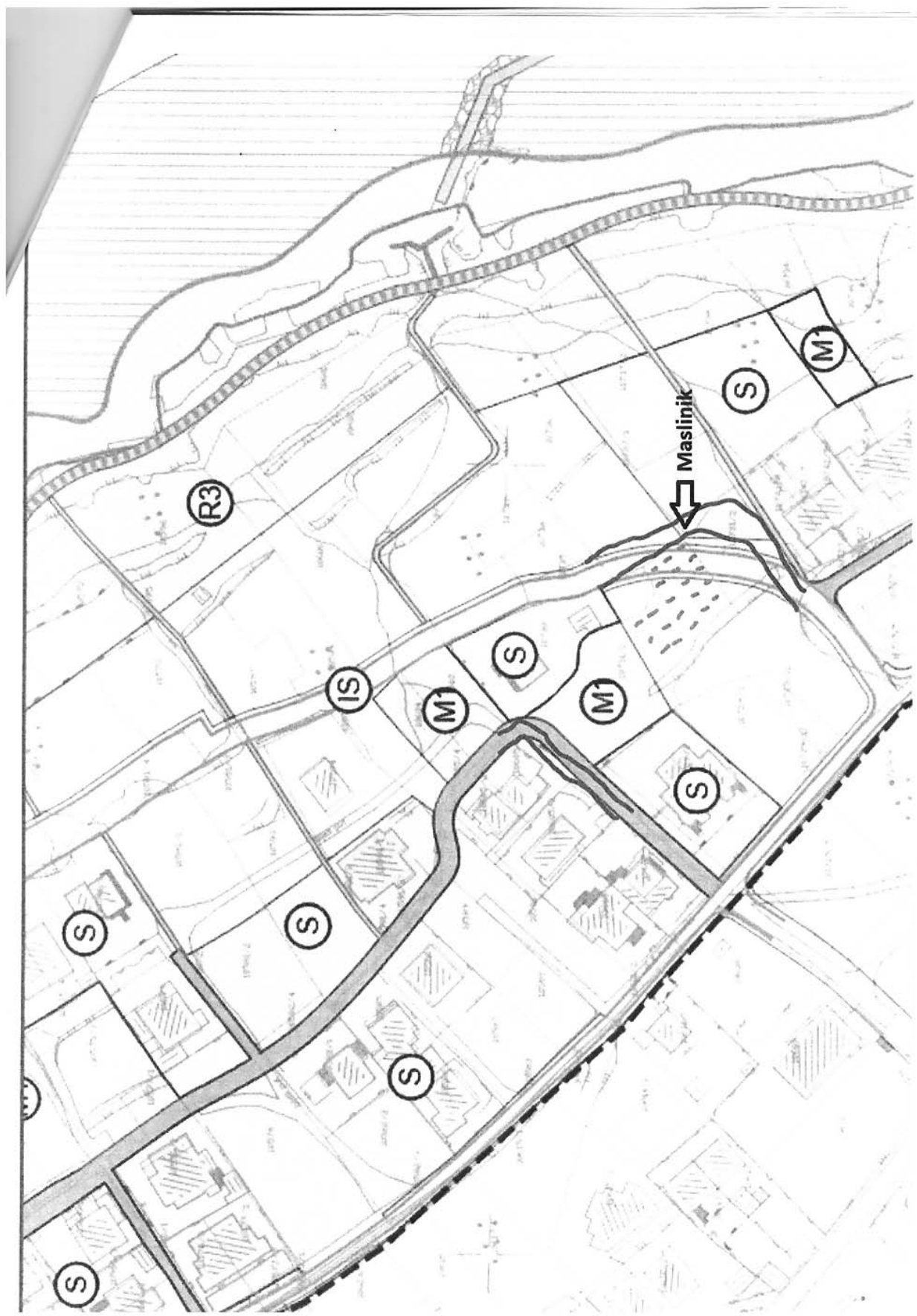


1.



1.







GRAD PAG
Upravni odjel za komunalni sustav i prostorno uređenje
Branimirova obala 1
23 250 Pag

REPUBLIKA HRVATSKA	
ZADARSKA ŽUPANIJA	
GRAD PAG	
Primljeno:	04.09.18
Klasifikacijski broj:	350-02/18-20/2
Urudžbeni broj:	15.18-29
Org. jed.	
Podj. Vrijed.	

CRNKIĆ SALIH

[REDACTED]
Bihać- Bosna i Hercegovina

PREDMET: Primjedba na prijedlog Urbanističkog plana uređenja obalnog pojasa „Vodice“-Pag

Naslov je objavio Javnu raspravu o Prijedlogu Urbanističkog plana uređenja obalnog pojasa „Vodice“-Pag, te kao vlasnik nekretnine u naselju Vodice, u ostavljenom roku ulažem primjedbu i prijedloge na isti.

Ja sam upisan, sa određenim udjelima, kao vlasnik i posjednik nekretnina, kuća i dvorišta Bošana, površine 713 m², koje su upisane u zemljišnoknjižni uložak 5965, katastarska općina Pag, katastarska čestica 7761/2, a prema katastarskom stanju broj katastarske čestice je 10594, a sve na osnovu dokumentacije koju posjedujem.

Građevinsku dozvolu za gradnju na navedenoj parceli sam dobio od Socijalističke Republike Hrvatske, Općina Pag, Općinski sekretariat za poslove uprave pod brojem ur.br.2161-34-03-II-89-2, Pag dana 21.11.1989.godine.

Nakon ishoda građevinske dozvole, pribavljena je sva potrebna dokumentacija te su kuća i dvorište uknjiženi u Zemljišnoknjižni odjel Pag i Područni ured za katastar Zadar, Ispostava Pag.

U prijedlogu Urbanističkog plana uređenja obalnog pojasa „Vodice“-Pag uopće nije predviđen put do parcele čiji sam vlasnik, što je pogrešno i neprihvatljivo, jer svaka parcela mora imati izlazak na put, mora se omogućiti priključenje na prometnu površinu, a koje priključenje čekam od 1989.godine.

Takvim prijedlogom nije osigurana niti ravnopravnost mene kao vlasnika, prema ostalim vlasnicima objekata, koji imaju put.

Obračali smo se više puta bezuspješno i dalje živimo izolovano bez puta i smatramo da je to nedopustivo.

Ističem da je prilikom ishoda građevinske dozvole plaćen i komunalni doprinos za izgradnju puta.

Obzirom da prema zakonskim propisima obavezni ste osigurati put do parcele, to prijedlog treba uskladiti shodno zakonskoj regulativi, jer smatram da u konkretnom predmetu to nije ispoštovano.

Ističem primjedbu na zemljišnu česticu br. 7761/2 k.o. Pag iz razloga što nije obuhvaćena postojećim prijedlogom niti je uvrštena u građevinsko područje.

Na planu kojeg smo pregledali navedena čestica je izbačena iz postojećeg plana i vodi se u bijeloj zoni, kao da ne postoji.

Ovom primjedbom zahtjevamo da se navedena čestica uvrsti u građevinsko područje. Građevinsku dozvolu dobili smo uredno od nadležnog organa legalno, a ne legalizacijom, gdje smo sve obaveze izmirili i uredno platili. Platili smo komunalije i put pristup kući.

Znači kuća nije bespravno sagrađena, i u planu je ucrtana kao nekretnina.

Ističem da sve komunalne dažbine redovno plaćam i račune koji redovno dolaze.

Apsolutno je neprihvatljivo da moja parcela nije uvrštena u građevinsko područje, a druge parcele u mojoj neposrednoj blizini jesu, koje se čak nalaze i bliže obalnom području, te prijedlog plana na takav način nije ravnopravan u odnosu na mene, pa čak je i diskriminatoran.

Zahtjevam da se omogući priključenje postojeće građevine u građevinsku zonu i svu infrastrukturu koji pripada istom.

Posjedujem sve neophodne dozvole na predmetnu površinu, i sva dokumentacija se nalazi kod Naslova što se može provjeriti i po službenoj dužnosti uvidom u iste i smatram da će te udovoljiti na zahtjev.

Obzirom na sve naprijed navedeno, da posjedujem svu neophodnu i relevantnu dokumentaciju smatram da prijedlog Urbanističkog plana uređenja obalnog pojasa „Vodice“-Pag u pogledu parcele katastarske čestice 7761/2, prema katastarskom stanju broj katastarske čestice 10594, nije pravilno sačinjen i predlažem da Naslov usvoji istaknute primjedbe, navedene u ovom podnesku, te ispravi prijedlog plana.


Podnosilac primjedbe

Crnkic' salih
Crnkic Salih

Pag 07.09 2018.god.



M. Zakelj Anel



05-09-18
350-02/18-10/2
15-18-37

GRAD PAG
Upravni odjel za komunalni sustav
i prostorno uređenje
Branimirova obala 1
23250 PAG

Poštovani,

Upućujem vam prijedloge i primjedbe na Prijedlog URBANISTIČKOG PLANA UREĐENJA OBALNOG POJASA VODICE. Vjerujem da će dopune i izmjene pojedinih Odredbi za provedbu plana, koje u nastavku predlažem, biti doprinos unapređenja za obalni pojas „Vodice“ u Pagu.

Članak 6.

1. Stavak (2) dopuniti sa sustavima prometa.
2. Stavak (3) se poziva na stavke (4), (5) i (6) koji ne postoje.

Članak 24.

3. Stavak (1) u tablicama za gradnju višestambenih zgrada min. širinu građevne čestice odrediti sa 20 m (umjesto 35 m), a po stanu minimalno 75 m² (umjesto 200 m²) površine građevne čestice.

Ako je prosječan stan površine cca 75 m², onda nema razloga da je potrebno najmanje čak 200 m² građevne čestice po stanu.

4. Stavak (4) izostaviti dio teksta koji određuje da su višestambene zgrade isključivo stambene namjene te broj stambenih jedinica sa 8 odrediti sa max 12, kao što je i u odnosnoj tablici.

Nema razloga da se izričito u višestambenim zgradama potpuno onemogućuje bilo kakve namjene osim stambenih. Upravo su višestambene zgrade pogodne za prateće namjene koje ne ometaju stanovanje (trgovina, usluge i sl.).

Članak 28.

5. Potrebno je međusobno uskladiti minimalne širine građevne čestice i maksimalne katnosti iz stavka (1) ovog članka s istima u članku 24. prijedloga ovog plana te jednoznačno odrediti da li se širina čestice mjeri na građevinskom ili na regulacijskom pravcu.

Članak 34.

6. Predlaže se uvrstiti novi stavak (4) koji glasi:

(4) Pristup građevnim česticama moguć je s kolno-pješačkih putova širine najmanje 3 m, a duljine do najviše 30 m.

U članku 43. stavak (1) se navodi da je građevinama pristup motornim vozilima iznimno dopušten kolno-pješačkim površinama, a u ovom prijedlogu plana isto nije nigdje pobliže određeno. U članku 17. stavak (6) Prostornog plana uređenja Grada Paga određeno je da je pristup građevnoj čestici širine najmanje 3 m, a ne duži od 50 m te bi isto trebalo uvažiti i u planovima užih područja.

Na kartografskom prikazu prometnica treba označiti na presjeku E-E da je to i kolno-pješačka površina.

Članak 41.

7. Predlaže se dodati stavak (3) koji glasi

(3) Za građevne čestice u dijelovima naselja gdje nije moguće na predmetnoj čestici osigurati parkirališna/garažna mjesta, sukladno stavku 1. ovog članka, moguće je ista osigurati na drugoj čestici udaljenoj najviše 200 m unutar građevinskog područja, uz uvjet da se aktom za gradnju na predmetnoj čestici u zemljišnim knjigama toj čestici trajno upiše teret služnosti na poslužnoj čestici u korist građevine na kojoj se odobrava gradnja.

Ovaj prijedlog može, ne samo omogućiti parkirališno/garažna mjesta građevnim česticama na kojima to nije moguće, već može osigurati i sufinanciranje zajedničkih parkirališta u predmetnoj zoni.

Prim. Mr.sci. dr. M. Zaky Ahel



MARIJO BUKŠA



PAG, 06. 09. 2018.

REPUBLIKA HRVATSKA
ZADARSKA ŽUPANIJA
GRAD PAG

Primi:	06. 09. 2018	Šifra:	
Klasifikacija:	350-02/18-20/2	Šifra:	
Urednik:	15-18-34	Šifra:	

GRAD PAG

UPRAVNI ODJEL ZA KOMUNALNI SUSTAV

I PROSTORNO UREĐENJE

PREDMET: PREGLED NA PRIJEDLOG PROSTORNOG PLANA
GRADA PAGA - UPU VODICE

U skladu s Prijedlog prostornog plana za područje
Vodice utvrdio sam da za k.č. br. 10573 čiji sam
svjedok nije utvrđen namjena.

Ovim putem tražim da se za k.č. br. 10573 utvrdi
namjena „građevinsko zemljište“ kako je nekad
bilo.

S poštovanjem

MARIJO BUKŠA

PAG, BARTOLA LAŠIĆA 1

Željko Maržić

23250 Pag



RIJKA
ZADARSKA ŽUPANIJA

06.09.2018
350-02/18-20/2
15-18-35

Grad Pag

Upravni odjel za komunalni
sustav i prostorno uređenje

Predmet: primjedba na

Prijedlog UPU-a obalnog pojasa Vodice

Poštovani u otvorenom roku dostavljam primjedbu i prijedlog na Prijedlog UPU-a obalnog pojasa Vodice, koji je javno izložen u prostorijama grada Paga, i to:

- Za zonu R3 – Uređena morska plaža, prikazano je dosta koliko vidim kamenih nabačaja – pera, očito sa ciljem povećanja površine postojećih plaža, što je u redu. Međutim, nije obrađeno isto u smislu da li se na tim kamenim nasipima uređuju privezišta za čamce. Predlažem da se definiraju mjesta za privez plovila;
- Obzirom na tešku konfiguraciju obalnog pojasa Vodica, postojeća i potencijalna klizišta, te visinsku razliku od mora i obalnog područja na kojem je šetnica prikazana, potrebno je u provedbenim odredbama UPU-a propisati dodatne elemente za projektiranje iste, vodeći računa o specifičnostima lokacije.

U Pagu, 05. 09. 2018.

S poštovanjem,

MIČEL RADOSLOVIĆ



Pag, 06. rujna 2018.

REPUBLICA HRVATSKA
ZADARSKA ŽUPANIJA
GRAD PAG

Primljeno:	06.09.18	Org. jed.	
Klasifikacija:	350-02/18-2012	Prilog	Vrijed
Uredba:	1578-56		

GRAD PAG

Upravni odjel za komunalni sustav
i prostorno uređenje
Branimirova obala 1
23250 Pag

PREDMET: Primjedba na Prijedloga obalnog pojasa UPU Vodice
-dostava podataka

Poštovani,

ovim putem podnosim primjedbu na prijedlog obalnog pojasa UPU Vodice. Naime, zajedno sa svojim bratom suvlasnik sam kč. 10744/2 i 15287/2 obje k.o. Pag. U prijedlogu obalnog pojasa UPU Vodice ucrtani su puteljci koji vode do plaža koje se nalaze ispod moje nekretnine. Molim da se ucrtani puteljci preko moje nekretnine maknu iz prijedloga obalnog pojasa UPU Vodice jer isti dovde do nemogućnosti korištenja predmetne nekretnine.

S poštovanjem,


Mičel Radoslović
Radoslović

FABIJANIĆ IVO



Pag, 05.09.2018.

REPUBLIKA HRVATSKA
ZADARSKA ŽUPANIJA
GRAD PAG

Primljeno	06.09.18	Org. jed.
Klasa	350-02/18-20/2	
Uradbeni broj	15-18-38	Vrijed.

UPRAVNI ODJEL ZA KOMUNALNI SUSTAV I
PROSTORNO UREĐENJE

Predmet: PRIMJEDBA

Molim Naslov da se briše pješački put prema grafičkom prikazu na kat.čest. 11151 budući da smo isto tražili 2004 godine, te je isto zaključkom gradskog Poglavarstva Grada Paga (Klasa: 350-01/04-01/24, URBROJ: 2198/24-30-04-1) od 3. velječe. 2004 godine udovoljeno.

Napominjem da je zahtjev podnio moj pokojni otac (Fabijanić Luka) na čije je ime ujedno izvršena uplata u iznosu od 5.969,30 kn .

S poštovanjem,

Ivo Fabijanić
Fabijanić

Prilozi:

- Zaključak poglavarstva
- Kopija uplatnice



PRIMJEDBA

ZKČ Br. 7725/1
7725/5 HITNO
7725/11
7725/14 17 godina
7725/12 nemamo put
7725/13
7725/9
7725/13

Sve gore navedene izgrađene
čestice (apartmanski objekti) uz
HOTEL BISER uz pravomoćna
uporabna dozvola nemaju apsolutno
niko kakav prilezni put već 17 godina

Uvidom u novi prijedlog uređenja
obalnog pojasa "VODICE PAG"
primjećujem da nema prijedloga
za put do gore navedenih parcela

za GRADIS INTERIJER *Cell*

CITIK ANICA *Cell*

za vlasnike 12 samostalnih jedinica
(apartmans) *Cell*

CITIK ANICA
DANIZ
TOMO

00080 Zg.

PRIMJEDBA

UVIDOM U NOVI PRIJEDLOG URBANISTIČKOG PLANA
UREĐENJA OBALNOG POJASA „VODICE“ PAG I DALJE
K.Č. 10843/2 PARCELA OSTAJE BEZ PRILAŽNOG PUTA

CMRK TOHO

ZAGREB

10.08.2018

CMRK

Našljenje smo da treba
iznaći rješenje realnog načina

PRIMJEDBA

POŠTOVANI

U VIDOM U ODDJE IZLOŽEN NOVI PRIEDLOG
UREĐENJA OBALNOG POJASA VODICE PAG
U LAŽEM PRIMJEDBU ZA K.Č. 10566/1 KOJA JE
UUVIČENA U ODNOŠU NA K.Č. S DESNE STRANE
10567 I S LIJEVE STRANE K.Č. 10560. NE
PROTIV SE DA MI DO MOZA UZME SE DIO MOJE
ČESTI. 10566/1 ZA PARKING I PRILAZNU CESTU,
ALI ISTO TAKO SMATRAM DA MI JE ČEST 10566/1
UUVIČENA U ODNOŠU NA SUSJEDNE PARCELE.
U NADI PODOBLJNOG RJEŠENJA I UVAŽAVANJA OVE
PRIMJEDBE POZDRAV.

P.S. ISTAKNUO BI DA SU PARCELE 10567, 10560 I
MOJA 10566/1 UOJER PRIJE PRIMA MORU
BILE POUVEZANE PUNOM LINIJOM A NE



IVICA BOŽIĆ

Imica Božić



PAG

PAG 13.8.2018

LP

PRIMJEDBA

U LAŽEM PRIMJEDBU NA IZLOŽENI PLAN
ZA K.O. 10543/2 I 10541/3 KOJE
SU UVIJEK DO SADA BILE UCRTANE KAO
PRILAZNI PUT, A OVM PLANOM TO NIJE
PREDVIĐENO, POGOTOVO ŠTO TU POSTOJI
STAMBENI OBJEKT GOSP. PAŃKAJA NA K.O. 10543/2
KOJI JE IZGRADEN PRIJE 30 GOD I IMA
SVE POKLJUČKE I GRAD. DOZVOLU A NEMA
PRILAZNI PUT. MJEZUMET JA SE DENILA SKLUPAJU
GREŠKA. U NAJ. INPRAVKA OVE GREŠKE
POZDRAV

P.S. TAJ PUT POVEZUJE 6 GRADU. PARCELA

IVICA BOBIĆ

[Redacted signature]

PAG

13.8.18

teiv

PRIMJEDBA

VLAŠTEN PRIMJEDBU ZA IZLOŽENI URBANISTIČKI PLAN VODICE A VEZANO JE ČESTICU 7865/10 I 7865/16 A ČIJIM DIOLOM PROJEKT CESTA KOJA NEKAJ MISLA PER JVE VOZILNE KOLE IMAJU POUKANO CESTU.

PREDLAŽEM DA PROJEKANT NADE NA LICE MJESTA I VIDI STARNU SITUACIJU JTO JE NEPOGOĐE IZ NEGOVOS UČEKA

TIHOMIR ČEČEK

Tihomir Čekić

13.08.2018.

8.

PRIMJERBA

U LAŽEM PRIMJERBU NA 12 LOŽEN
PLAN ZA K.Č. 10574 DA NAŠOJ ČESTICI
NE DOZVOJAMO DA NI PARKIRALIŠTA MJEŠTA
BILA SU UČETANA 3 GRADILIŠTA KOJA SU
BRISANA MI NISMO PRODU ČESTI 14 NEKA
BUDE UČETANA 3 GRADILIŠTA

POZDRAV

KRISTINA FABIJANIC

MICEL BUKIĆ

PRIMJERBA - PITANJE

UVIĐOM U IZLOŽENI PLAN ZA VODICE,
NAŠE ~~naše~~ ČESTICE 10452
10451
10450/1

OSTAJU IZVAN OVOG PREDLOGA
PLANA - UREĐENJA OBALNOG POJASA.

NAŠE, GORE NAVEDENE ČESTICE, RANIJE
DONESENIM UPLU-OM SU SVRSTANE U
UGOSTITELJSKO-TURISTIČKU ZONU.

PITANJE GLASI:

DA LI DE I KADA USTUPITI PREDVIJENA
NAVEDENIH ČESTICA U GRAĐEVINSKA
ZEMLJIŠTA?

S POŠTOVANJEM

Jasna DUMPAR

Jasna Polžević

Pag, 24.08.2018.

0.

PRIMJEDBA

ULOŽENI PRIMJEDBI NA RZUŽENI PRAVEDLOG
URBANISTIČKOG PLANA UREĐENJA OBALNOG POJASA
VODICE - PAG.

UVAŽUJUĆI FAKT ZEMLJIŠNE ČESTICE - ORANICA BRUJE
PAG KAT. BR. 11166/2, 11166/3, ODNOSNO
ZRC. BR. KATASTRALSKA OPĆINA PAG 7467/2 i
7468/2 PLOŠTINE 531 M².

U IZLOŽENOM PRIVEDLOGU ČESTICE SU
OZNAČENE KAO UREĐENA PLAZA, ODNOSNO
SPORTSKO - REKREACIJSKA NAJMAJENJA (R3)
MOŽINE NASLOK ZA NADJEDENE ČESTICE
PRENAMIJENJATI U STAMBENO (GRADJEVINSKA
PARCELA), KAO ŠTO SU SUSJEDNE ČESTICE
U NIZU 1162/2; ZEMLJE VEĆ IZRAĐENE
PRACOM.

(ZNAČ. 2 KATASTRALSKOG PLANA)

PAG, 30.09.2019.

SVEŽANA MARIC




PRIMJEDBA - PRIGOVOR

ULAŽEMO PRIGOVOR NA IZLOŽENI PRIJEDLOG
URB. PLANA UREĐENJA OBALNOG POJASA
PROSJEKA. U TOM PLANU IZLOŽENO JE
KAD I PRETHODNIM GODINA: "PARKIĆ" NA
PLAŽI PROSJEKA POSTAJE PRETEŽNO STAMBENA
IZGRADNJA 1.3. NA TAJ PRIJEDLOG, PRIGOVOR
JE PISAN I DOSADAŠNIM GODINA. RAZLOG
ZBOG KOJEG SE PROTIVIMO JE: SMAŃENJE,
ODNOSNO UKIDANJE JEDINOG POSTOJEĆEG
ZELENOG POJASA NA TOJ STRANI, DEVASTA-
CIJA PLAŽE GRAĐENJEM BILO KAKVIH
OBJEKATA NA TOJ LOKACIJI (JEK ĆE SE POKUPITI
I NA PLAZI, KAO I POSTOJEĆI KAFICI DO SADA),
UMIŠTAVANJE PRIRODNE ZAŠTITE OD BURJE U
ODNOSU NA OBJEKTE S DRUGE STRANE CESTE,
KAO I NARUŠAVANJE KRAJOLIKA, ITS.

PAG, 3. 09. 2018.


MAYA ĆEPULO KOMAR


Maja Ćepulo Komar

PAG, 3. 09. 2018

LJILJANA PORTAŠA BOUKŠA

PROSJEKA 23 PAG



PRIMJEDBA - PRIJEDLOG

TREBA ZAŠTITITI ŠUMICU (KAMARIŽ) NA
GLAVNOJ GRADSKOJ PLAŽI (K.Č. 12218) KAO ZELEN
POVRŠINU, JAVNO DOBRO, POMORSKO DOBRO.

BRISATI „ZONU GRAĐEVINSKOG PODRUČJA (ŽUTA BOJA)
NA MJESTU ŠUMICE (KAMARIŽ) KOVA SE NALAZI
NA SAMOJ GRADSKOJ PLAŽI, NA POMORSKOM
DOBRU, KOJE SE SASTOJI OD PRIRODNE PLAŽE
I ŠUMICE (KAMARIŽ), ~~koje~~ 11330 m², a OBUHVATA
K.Č. BR 12215, 12218 u cijelosti, te dio k.č. br. 1527/1
površine 2.000 m² na k.o. PAG.

ŠUMICA, KAO I SAMA GRADSKA PLAŽA SU JAVNI
PROSTOR ZA DOMAĆE I TURISTE I U SEZONI JE
PRE MALA ZA PRILUVAT GOSTJU. ~~U~~ PRETVARANJE
ŠUMICE U GRAĐEVINSKI PROSTOR NARUČIO BI SE
ATRAKTIVNI PRIRODNI KRAJOLIK I SMANJILA
PONUD GRADA PAGA KAO ATRAKTIVNE LOKACIJE
TO JE JEDINO PRIRODNO ZELENILO NA
PODRUČJU GRADSKJE PLAŽE I TREBA GA SAČUVATI.

POŽ ZAKONU O PROSTORNOM UREĐENJU NN 76/07
čl. 49, st(2) SE PROPISUJE: „U ZOP-u SE PLANIRANIM,
ODNOSNO PROVEDENIM PROSTORNIM PLANOVIMA OBVEZUJE:
Podstavak 6: - OGRANIČITI MEĐUSOBNO POVEZIVANJE I
DUŽ OBALNO PROŠIRENJE POSTOJEĆIH GRAĐEVINSKIH
PODRUČJA, ODNOSNO PLANIRATI NOVA GRAĐEVINSKA
PODRUČJA IZVAN POVRŠINA KOJE SU U NARAVI ŠUME.“

Pag. 03.09.2018.

NADA MALJKOVIĆ
[Redacted] ZAGREB
[Redacted]
[Redacted]

13.

PRIMJEDBA

MOJA PRIMJEDBA BI SE ODNOŠILA NA PLAN
U TOLIKO ŠTO MOJA PARCELA 10560 NEMA
PRILAZNE CESTE.

STOGA MOLIM DA SE U DONOŠENJU PLANA UVAŽI
MOJA PRIMJEDBA I RIJEŠI PRILAZ PARCELI
BILO KAKO !!

PAG 5. IX 2018.

MARTIN GRASO

ZAGREB