

GRAD BENKOVAC
Upravni odjel za prostorno planiranje,
zaštitu okoliša i razvoj

KLASA: 350-01/17-01/7
URBROJ: 2198/27-06-19-130
Benkovac, 15. svibnja 2019.

IZVJEŠĆE O PONOVNOJ JAVNOJ RASPRAVI O PRIJEDLOGU V IZMJENA I DOPUNA PROSTORNOG PLANA UREĐENJA GRADA BENKOVCA

Nositelj izrade plana
Upravni odjel za prostorno planiranje,
zaštitu okoliša i razvoj Grada Benkovca

Stručni izrađivač plana
Planium d.o.o., Rijeka

SADRŽAJ:

1. OPĆI PODACI O TIJEKU PONOVNE JAVNE RASPRAVE

- 1.1. Objava ponovne javne rasprave.....
- 1.2. Javno izlaganje.....
- 1.3. Javni uvid.....

2. POPIS POZVANIH SUDIONIKA U PONOVNOJ JAVNOJ RASPRAVI PREMA POSEBNOJ OBAVIJESTI

3. POPIS SUDIONIKA U PONOVNOJ JAVNOJ RASPRAVI ČIJA SU OČITOVANJA, PRIJEDLOZI I PRIMJEDBE NA PRIJEDLOG PROSTORNOG PLANA PRIHVAĆENI ILI NISU PREDMET OVIH IZMJENA

4. OBRAZLOŽENJA O OČITOVANJIMA, PRIJEDLOZIMA I PRIMJEDBAMA SUDIONIKA U PONOVNOJ JAVNOJ RASPRAVI KOJI NISU PRIHVAĆENI ILI SU DJELOMIČNO PRIHVAĆENI

5 PRILOZI

1. OPĆI PODACI O TIJEKU PONOJVNE JAVNE RASPRAVE

1.1. Objava ponovne javne rasprave

Temeljem članka 94. Zakona o prostornom uređenju ("Narodne novine", br. 153/13, 65/17) u nastavku: Zakon, te Odluci o izradi V Izmjena i dopuna PPU Grada Benkovca ("Službeni glasnik Grada Benkovca" br. 02/17), Grad Benkovac objavio je u "Zadarskom listu" od 19. travnja 2019. godine da dana 29. travnja 2019. godine započinje, a 06. svibnja 2019. godine završava ponovna javna rasprava o Prijedlogu V Izmjena i dopuna Prostornog plana uređenja Grada Benkovca. Obavijest o ponovnoj javnoj raspravi objavljena je i na web stranici Grada Benkovca i Ministarstva graditeljstva i prostornog uređenja, te na oglasnoj ploči Grada Benkovca.

1.2. Javno izlaganje

Za vrijeme trajanja ponovne javne rasprave održano je jedno (1) javno izlaganje Prijedloga V Izmjena i dopuna Prostornog plana uređenja Grada Benkovca i to:

- 30. travnj 2019.g. u multimedijalnoj dvorani gradske knjižnice u Benkovcu, Šetalište kneza Branimira 43, sa početkom u 13.30 sati.

1.3. Javni uvid

Za vrijeme trajanja ponovne javne rasprave, za sve zainteresirane osobe osiguran je javni uvid u izloženi Prijedlog Plana u prostorijama gradske uprave, Šetalište kneza Branimira 12; svaki radni dan u vremenu od 8.00 do 14.00 sati i na službenoj web stranici Grada. Na mjestu javnog uvida izloženi su tekstualni i grafički dio Plana.

Očitovanja, mišljenja, primjedbe i prijedlozi na Prijedlog Plana su se za vrijeme trajanja ponovne javne rasprave mogli:

- unositi u zapisnik o javnom izlaganju,
- upućivati u pisanom obliku.

2. POPIS POZVANIH SUDIONIKA U PONOVDNOJ JAVNOJ RASPRAVI PREMA POSEBNOJ OBAVIJESTI

1. HEP, Distribucija d.o.o., DP Elektra Zadar, Ul. Kralja D. Zvonimira br.8, 23000 Zadar
2. HEP OPS d.o.o. Prijenosno područje Split, Ljudevita Posavskog 5, 21000 Split
3. HAKOM, Roberta frangeša Mihanovića 9, 10000 Zagreb
4. Hrvatske vode Zagreb, Vodno gospodarstveni odjel za vodno područje Dalmatinskih slivova, Vukovarska 35, 21000 Split,
5. Hrvatske autoceste d.o.o., Širolina 4, 10000 Zagreb
6. Hrvatske ceste, Vončinina 3, 10000 Zagreb
7. Županijska uprava za ceste, Zrinsko Frankopanska 15, 23000 Zadar
8. Hrvatske ceste, Ispostava Zadar, Stube Narodnog lista bb, 23000 Zadar
9. Državna uprava za zaštitu i spašavanje, A. Hebranga 11c, 23 000 Zadar,
10. MUP, PU Zadarska, Odjel zaštite od požara i civilne zaštite, Zore Dalmatinske br. 1, 23000 Zadar,
11. Ministarstvo pomorstav, prometa i infrastructure, Lučka kapetanije Zadar, Liburska obala 8, 23000 Zadar
12. Ministarstvo kulture, Uprava za zaštitu kulturne baštine, Konzervatorski odjel u Zadru Ilije Smiljanića 13, Zadar
13. Ministarstvo obrane, Trg kralja Petra Krešimira IV 1, 10000 Zagreb
14. HŽ infrastruktura, razvoj i građenje, Mihanovićeveva 12, 10000 Zagreb
15. Ministarstvo zaštite okoliša i energetike, Radnička cesta 80, 10000 Zagreb
16. Hrvatske šume, d.o.o., Uprava šuma podružnica Split, Kralja Zvonimira 35, 21000 Split
17. Hrvatske šume, Šumarija Benkovac, Rivine, 23420 Benkovac
18. Zavod za prostorno uređenje Zadarske županije, Braće Vranjanin 11, 23000 Zadar,
19. Zadarska županija, Upravni odjel za prostorno uređenje, zaštitu okoliša i komunalne poslove, Božidara Petranića 8, 23000 Zadar
20. Vodovod i odvodnja d.o.o. Benkovac, Kralja Tomislava 9, 23420 Benkovac,
21. Zadarska županija, Upravni odjel za provedbu dokumenata prostornog uređenja i gradnje, Ispostava Benkovac, Trg Hrvatske mladeži 5, 23420 Benkovac,
22. Benković d.o.o. Domobraska 2, Benkovac
23. PLINACRO d.o.o., 10000 Zagreb

Posebne obavijesti o ponovnoj javnoj raspravi i javnom uvidu dostavljene su i na adresu predsjednika Mjesnih odbora:

1. MO Benkovac – Petar Čerina, 23420 Benkovac
2. MO Bruška – Ante Zrilić, 23420 Benkovac
3. MO Buković – Dušanka Volarević, 23420 Benkovac
4. MO Bulić – Marinko Rubelj, 23420 Benkovac
5. MO Donje Ceranje – Dragan Suša, 23420 Benkovac
6. MO Donji Karin - Miljan Milanko, 23420 Benkovac
7. MO Donji Kašić - Sava Novaković, 23420 Benkovac
8. MO Gornje Biljane- Željko Lakić, 23420 Benkovac
9. MO Islam Grčki – Milan Drača, 23 420 Benkovac
10. MO Kolarina – Gruica Gulić, 23420 Benkovac
11. MO Korlat – Ivica Bulić, 23420 Benkovac
12. MO Kula Atlagić – Milica Botić, 23240 Benkovac
13. MO Lepuri – Sandelko Lepur, 23420 Benkovac
14. MO Lisičić – Ante Bačić, 23420 Benkovac
15. MO Medviđa – Marko Birkić, 23420 Benkovac
16. MO Miranje – Vinko Vukančić, 23420 Benkovac
17. MO Nadin – Ivica Šestan, 23420 Benkovac
18. MO Perušić Benkovački – Ivan Zrilić, 23420 Benkovac
19. MO Perušić Donji – Šime Šimić, 23420 Benkovac
20. MO Podlug – Nikica Kolić, 23420 Benkovac
21. MO Podgrađe – Svetomir Birkić, 23420 Benkovac

22. MO Popovići – Jurica Tokić, 23420 Benkovac
23. MO Pristeg – Mateo Erceg, 23420 Benkovac
24. MO Prović – Dražen Klarić, 23420 Benkovac
25. MO Radašinovci – Mile Došen, 23420 Benkovac
26. MO Rašević – Dinko Čirjak, 23420 Benkovac
27. MO Šmilčić – Ivan Duspara, 23420 Benkovac
28. MO Šopot - Josip Knez, 23420 Benkovac
29. MO Tinj – Hrvoje Jurjević, 23420 Benkovac
30. MO Vukšić – Josip Tadić, 23420 Benkovac
31. MO Zagrad – Ivica Čačić, 23420 Benkovac
32. MO Zapužane – Živko Čoso, 23420 Benkovac

Posebne obavijesti o ponovnoj javnoj raspravi i javnom uvidu dostavljene su i na adresu susjednih Gradova i Općina:

1. Grad Biograd na moru, Trg kralja Tomislava 5, 23210 Biograd na moru
2. Grad Obrovac, Trg dr.Franje Tuđmana 1, 23450 Obrovac
3. Općina Škabrnja, Trg dr.Franje Tuđmana 6, 23223 Škabrnja
4. Općina Zemunik, Ulica I 16, 23222 Zemunik Donji
5. Općina Poličnik, 23241 Poličnik
6. Općina Pakoštane, Kraljice Jelene 78, 23211 Pakoštane
7. Općina Polača, Polača 231/A, 23423 Polača
8. Općina Lišane Ostrovičke, Braština 41b, 23240 Benkovac
9. Općina Stankovci, Stankovci 230, 23422 Stankovci
10. Općina Posedarje, Trg Martina Posedarskog 1, 23242 Posedarje
11. Općina Novigrad, Trg kralja Tomislava 1, 23312 Novigrad
12. Općina Kistanje, Trg sv. Nikole 5, 22305 Kistanje
13. Općina sv.Filipa i Jakova, Obala kneza Tomislava 17, 23207 Sveti Filip i Jakov

3. POPIS SUDIONIKA U JAVNOJ RASPRAVI ČIJA SU OČITOVANJA, PRIJEDLOZI I PRIMJEDBE NA PRIJEDLOG PROSTORNOG PLANA PRIHVAĆENI ILI NISU PREDMET OVIH IZMJENA

1. UPRAVA ZA ZAŠTITU KULTURNE BAŠTINE
Konzervatorski odjel u Zadru
23 000 ZADAR
1. Traže da se popis kulturne baštine, definiran člankom 175. Odluke o donošenju, nadopuni prema priloženom popisu.
2. traže da se u grafičkom dijelu građevinskog područja naselja Smilčić ucrti i zona stare jezgre prema priloženom grafičkom prilogu.
3. Traži da se dopuni tekstualni dio plana – Odluka o donošenju i to članak 21b točka 5. sa navodom da ravni krov nije moguć u tonama tradicionalnih dijelova naselja i starim jezgrama..


Odgovor: PRIMJEDBE SE PRIHVAĆAJU.

4. OBRAZLOŽENJA O OČITOVANJIMA, PRIJEDLOZIMA I PRIMJEDBAMA SUDIONIKA U JAVNOJ RASPRAVI KOJI NISU PRIHVAĆENI ILI SU DJELOMIČNO PRIHVAĆENI

U postupku ponovne javne rasprave nisu zapremljeni prijedlozi, primjedbe i zahtjevi koji nisu prihvaćeni ili su djelimično prihvaćeni.

Stručna izrađivačica
ODGOVORNA VODITELJICA:

Lili Bračun dipl.ing.arh



Za nositelja izrade:
ODGOVORNA OSOBA:

v.d. Marija Bešlić, ing.građ.



5. PRILOZI

- Zaključak o utvrđivanju Prijedloga plana za ponovnu javnu raspravu
- Objava ponovne javne rasprave
- Posebna pisana obavijest o ponovnoj javnoj raspravi
- Zapisnik sa javnog izlaganja
- Pisano očitovanje javnopravnog tijela



REPUBLIKA HRVATSKA
ZADARSKA ŽUPANIJA



GRAD BENKOVAC
GRADONAČELNIK

KLASA: 350-01/17-01/7
URBROJ: 2198/27-02-18-122
Benkovac 17. travanj 2019.

Na temelju članka 95. stavak (2) Zakona o prostornom uređenju (Narodne novine br. 153/13, 65/17) i članka 43. Statuta Grada Benkovca (Službeni glasnik broj 5/09, 3/10, 4/10, 1/13 i 1/18) Gradonačelnik donosi:

ZAKLJUČAK
o utvrđivanju prijedloga V izmjena i dopuna
prostornog plana uređenja Grada Benkovca

Članak 1.

Utvrđuje se prijedlog V izmjena i dopuna prostornog plana uređenja Grada Benkovca za ponovnu javnu raspravu i javni uvid.

Članak 2.

Ponovna Javna rasprava o prijedlogu V izmjena i dopuna prostornog plana uređenja Grada Benkovca uz organiziranje javnog uvida održat će se u vremenu od 29. travnja do 06. svibnja 2019. Javno izlaganje će se održati dana 30. travnja 2019. s početkom u 13.30 sati u prostorijama gradske knjižnice i čitaonice u Benkovcu Šetalište kneza Branimira 46.

Članak 3.

Zadužuje se Upravni odjel za prostorno planiranje, zaštitu okoliša i razvoj za provedbu svih administrativno tehničkih aktivnosti.


Članak 4.

Ovaj Zaključak stupa na snagu danom donošenja, a obavijest o javnoj raspravi objavit će se u javnom tisku i na službenoj internet stranici Grada Benkovca i Ministarstva graditeljstva i prostornog uređenja.



Gradonačelnik
Tomislav Bulić dipl.crim.

Središnji državni portal



REPUBLIKA HRVATSKA
Ministarstvo graditeljstva i prostornoga uređenja

Pretražite Ministarstvo

Vijesti O Ministarstvu Dokumenti Pristup informacijama Ispaknute teme Kontakti Propisi AZONIZ ISPU

Naslovnica | O Ministarstvu | Djelokrug | Prostorno uređenje | Prostorni planovi | Informacije o planovima u izradi

Informacije o javnim raspravama

Ispiši stranicu
Podijeli na Facebooku
Podijeli na Twitteru
Podijeli na Google +

- 17.04.2019. - Informacija o ponovnoj javnoj raspravi o prijedlogu V. Izmjena i dopuna Prostornog plana uređenja Grada Benkovca**
[17.04.2019. | pdf \(195kb\)](#)
- 17.04.2019. - Informacija o javnoj raspravi o prijedlogu Izmjena i dopuna Urbanističkog plana uređenja Sutivan - Istok, Općina Sutivan**
[17.04.2019. | pdf \(449kb\)](#)
- 17.04.2019. - Informacija o javnoj raspravi o prijedlogu Izmjena i dopuna Detaljnog plana uređenja područja mješovite - pretežito poslovne zone Trnovača - Sinj**
[17.04.2019. | pdf \(64kb\)](#)
- 15.04.2019. - Informacija o javnoj raspravi o prijedlogu Urbanističkog plana uređenja marine Veli Rat, Općina Sali**
[15.04.2019. | pdf \(197kb\)](#)
- 15.04.2019. - Informacija o javnoj raspravi o prijedlogu Urbanističkog plana uređenja poduzetničke zone Bribinji - dio, Općina Sali**
[15.04.2019. | pdf \(197kb\)](#)
- 15.04.2019. - Informacija o javnoj raspravi o prijedlogu Izmjena i dopuna**



+ Urbanistički

+ Prostorni

+ DPU Šopot

+ Trgovačka zona Kukalj

+ Urbanistički plan uređenja Asseria-Pograđe

+ Urbanistički plan uređenja sportsko-rekreacijske zone Raštevčić

+ Urbanistički plan uređenja Broj 1. „Donji Karin“

- Planovi u izradi i javnoj raspravi

Istaknuto

Prostorni planovi

Službeni glasnici

Proračun grada

Pristup informacijama

V izmjene i dopune Prostornog plana uređenja Grada Benkovca

Ponovna javna rasprava za V. izmjene i dopune Prostornog plana uređenja Grada Benkovca

Sažetak za javnost

BULLHITOVI Urnebesni spektakl u Biogradu na Moru

Luka Bulić oduševio djecu i odrasle

Izvodio je svoje brojne urnebesne Bullhitove, parodije pjesama na aktualne teme, među njima Đemper, Kad penal Suba brani, Englishman in New York, Dizelaš, Peska sitnog, Daj nam krafne, Dani je prošao, Pobjednici Davis cupa i brojne druge

Napisaao i snimio:
Velimir BRKIĆ

BIOGRAD ➔ Luka Bulić, zabavljač, imitator, pjevač i glumac poznat po skladanju i pjevanju urnebesnih Bullhitova, svojim komičnim nastupom i pjesmama oduševio je djecu i odrasle na svom spektakularnom nastupu u Biogradu na Moru. Na manifestaciji «Uskrsnji dir» impresivni nastup imale su i mlade plesačice plesne skupine Zazu.

Neponovljiv Luka Bulić ima 39 godina, ali nema namjeru odrasti. Izvodio je svoje brojne urnebesne Bullhitove, parodije pjesama na aktualne teme, među njima Đemper, Kad penal Suba brani, Englishman in New York, Dizelaš, Peska sitnog, Daj nam krafne, Dani je prošao, Pobjednici Davis cupa i brojne druge. Pjevač je i u duetima s djecom, pravi show. Mobiteli su stalno bljeskali, roditelji su zabijele-



Luka Bulić, jedan i jedinstven

žili gotovo svaki trenutak ovog jedinstvenog spektakla.

Luka Bulić karijeru je na televiziji počeo kao dijete vodeći emisiju Mali veliki svijet». Radio je na emisiji «Luka i igara» te je gostovao

u «Genijalcima». Radio je kao zabavljač u Comedy Clubu «Tiger Lily», bio je sudionik showa «Super Nova Music Talents», vodio je kviz «Jackpot» te je radio kao komičar. Urnebesne Bullhitove izvodi na zagrebačkom radiju Antena.

Luka Bulić je nekoliko puta dokazao kako ima sjajne vokalne sposobnosti, a to se najbolje moglo vidjeti tijekom nastupa u televizijskom showu «Ivoje lice zvuči poznato» kada je tako vjerno i dobro predstavio jednog od najvećih tenora koji je ikada postojao, Luciana Pavarottija.

Popularni Luka Bulić na YouTube-u ima više od 160.000 fanova, dok ga na Facebooku prati preko 130.000 fanova.



Duet koji je pobrao aplauze



Impresivni nastup dječje plesne skupine Zazu



Sjedilo se na i stubištu i na podu

Zadarska županija, Grad Benkovac, Upravni odjel za prostorno planiranje, zaštitu okoliša i razvoj na temelju članka 104. Zakona o prostornom uređenju (Narodne novine 153/13 i 65/17) i Zaključka Gradonačelnika Grada Benkovca KLASA: 350-01/17-01/17, URBROJ: 2198/27-02-19-122 od 17. travnja 2019. o b j a v l j u j e

PONOVNU JAVNU RASPRAVU o prijedlogu V izmjena i dopuna prostornog plana uređenja Grada Benkovca

I
Ponovna Javna rasprava o Prijedlogu V izmjena i dopuna prostornog plana uređenja Grada Benkovca održat će se u vremenu od 29. travnja do 06. svibnja 2019. godine organiziranjem javnog uvida i javnog izlaganja.

II
Javni uvid organizirat će se tijekom ponovne javne rasprave u zgradi gradske uprave u Benkovcu, Šetalište kneza Branimira 12 svaki radni dan u vremenu od 8.00 do 14.00 sati. Prijedlog V izmjena i dopuna prostornog plana uređenja Grada Benkovca stavlja se na javni uvid i na mrežnu stranicu Grada Benkovca www.benkovac.hr

III
Javno izlaganje o Prijedlogu V izmjena i dopuna prostornog plana uređenja Grada Benkovca održat će se dana **30. travnja 2019.** godine s početkom u **13.30** sati u multimedi-jalnoj dvorani Gradske knjižnice u Benkovcu, Šetalište kneza Branimira 43.

IV
Prijedlozi i primjedbe mogu se davati samo na dijelove plana koji su u odnosu na prvu javnu raspravu izmijenjeni te se kao takvi mogu dostaviti Upravnom odjelu za prostorno planiranje, zaštitu okoliša i razvoj Grada Benkovca, Šetalište kneza Branimira 12., zaključno sa 06. svibnja 2019. godine. Zainteresirani sudionici u javnoj raspravi mogu sudjelovati na sjedeći način: postavljanjem pitanja na javnom izlaganju, davanjem prijedloga i primjedbi u zapisnik za vrijeme javnog izlaganja i upućivanjem pisanih prijedloga.

Upravni odjel za prostorno planiranje, zaštitu okoliša i razvoj

KLASA: 350-01/17-01/17
URBROJ: 2178/27-06-19-123
Benkovac, 17. travanj 2019.



REPUBLIKA HRVATSKA
ZADARSKA ŽUPANIJA



GRAD BENKOVAC
UPRAVNI ODJEL za prostorno uređenje
stambeno komunalne poslove i razvoj

KLASA: 350-01/17 -01/7
URBROJ: 2198/27-06-18-125
Benkovac, 17.travanj 2019.

*Gradovi i Općine
n/p gradonačelnika / načelnika
prema popisu u prilogu*

**PREDMET: izrada V izmjena i dopuna prostornog plana uređenja Grada Benkovca
- poziv za ponovnu javnu raspravu – dostavlja se**

Grad Benkovac je pokrenuo postupak izrade V izmjena i dopuna prostornog plana uređenja Grada Benkovca (u daljnjem tekstu Plan). Postupak javne rasprave je proveden, sačinjeno je i objavljeno Izvješće s javne rasprave. Temeljem članka 108. Zakona o prostornom uređenju (u daljnjem tekstu Zakon) zatražena je Suglasnost Ministarstva graditeljstva i prostornog uređenja na konačni prijedlog Plana. Ministarstvo je temeljem čl. 104. Zakona zatražilo ponavljanje javne rasprave.

Na temelju članka 97. Zakona o prostornom uređenju ("Narodne novine" broj 153/13 i 65/17) dostavljamo

**POZIV
NA PONOVDNU JAVNU RASPRAVU**
u postupku izrade V izmjena i dopuna prostornog plana uređenja Grada Benkovca

Ponovna javna rasprava organiziranjem javnog uvida održati će se od **29. travnja do 06. svibnja 2019.** svakim radnim danom u vremenu od 8.00 do 14.00 sati u zgradi gradske uprave (mala vijećnica) u Benkovcu, Šetalište kneza Branimira 12. U vrijeme javnog uvida organizirati će se javno izlaganje dana **30.travnja 2019.** godine s početkom u **13.30** sati u multimedijalnoj dvorani gradske knjižnice u Benkovcu, Šetalište kneza Branimira 46.

Prijedlog Plana biti će dostupan i na web stranici Grada Benkovca www.benkovac.hr

Molimo da svoja očitovanja o prijedlogu Plana, a koja se odnose samo na dijelove plana koji su u odnosu na prvu javnu raspravu izmijenjeni, dostavite zaključno sa **06. svibanj 2019.** Ukoliko to ne učinite smatrat ćemo da nemate novih primjedbi, te ćemo nastaviti s procedurom usvajanja Plana. Za sve nejasnoće možete se javiti na telefon 023/684-889 ili e-mail mb-prostorno@benkovac.hr

Zhvaljujemo na dosadašnjoj suradnji

S poštovanjem



**v.d. Pročelnice:
Marija Bešlić ing. građ.**

Popis za dostavu:

1. Grad Biograd na moru, Trg kralja Tomislava 5, 23210 Biograd na moru
2. Grad Obrovac, Trg dr.Franje Tuđmana 1, 23450 Obrovac
3. Općina Škabrnja, Trg dr.Franje Tuđmana 6,23223 Škabrnja
4. Općina Zemunik, Ulica I br.16, 23222 Zemunik Donji
5. Općina Poličnik, Poličnik 23 241
6. Općina Pakoštane, Kraljice Jelene 78, 23211 Pakoštane
7. Općina Polača, Polača 231/A,23423 Polača
8. Općina Lišane Ostrovičke, Braština 41b,23240 Benkovac
9. Općina Stankovci, Stankovci 230, 23422 Stankovci
10. Općina Posedarje, Trg Martina Posedarskog1, 23242 Posedarje
11. Općina Novigrad, Trg kralja Tomislava 1, 23312 Novigrad
12. Općina Kistanje Trg sv. Nikole 5, 22305 Kistanje
13. Općina sv.Filipa i Jakova,Obala kneza Tomislava 17, 23207 Sveti Filip i Jakov
- ⑭. Arhiva - ovdje



REPUBLIKA HRVATSKA
ZADARSKA ŽUPANIJA



GRAD BENKOVAC
Upravni odjel za prostorno planiranje
Zaštitu okoliša i razvoj

KLASA: 350-01/17-01/7
URBROJ: 2198/27-06-19-124
Benkovac, 17. travanj 2019.

*Upravnim tijelima Zadarske županije,
Tijelima sa javnim ovlastima
S V I M A prema dostavnoj listi*

**PREDMET: izrada V izmjena i dopuna prostornog plana uređenja Grada Benkovca
- poziv za ponovnu javnu raspravu – dostavlja se**

Grad Benkovac je pokrenuo postupak izrade V izmjena i dopuna prostornog plana uređenja Grada Benkovca (u daljnjem tekstu Plan). Postupak javne rasprave je proveden, sačinjeno je i objavljeno Izvješće s javne rasprave. Temeljem članka 108. Zakona o prostornom uređenju (u daljnjem tekstu Zakon) zatražena je Suglasnost Ministarstva graditeljstva i prostornog uređenja na konačni prijedlog Plana. Ministarstvo je temeljem čl. 104. Zakona zatražilo ponavljanje javne rasprave.

Na temelju članka 97. Zakona o prostornom uređenju ("Narodne novine" broj 153/13 i 65/17) dostavljamo

**POZIV
NA PONOVDNU JAVNU RASPRAVU**
u postupku izrade V izmjena i dopuna prostornog plana uređenja Grada Benkovca

Ponovna javna rasprava organiziranjem javnog uvida održati će se od **29. travnja do 06. svibnja 2019.** svakim radnim danom u vremenu od 8.00 do 14.00 sati u zgradi gradske uprave (mala vijećnica) u Benkovcu, Šetalište kneza Branimira 12. U vrijeme javnog uvida organizirati će se javno izlaganje dana **30. travnja 2019.** godine s početkom u **13.30** sati u multimedijalnoj dvorani gradske knjižnice u Benkovcu, Šetalište kneza Branimira 46.

Prijedlog Plana biti će dostupan i na web stranici Grada Benkovca www.benkovac.hr

Molimo da svoja očitovanja o prijedlogu Plana, a koja se odnose samo na dijelove plana koji su u odnosu na prvu javnu raspravu izmijenjeni, dostavite zaključno sa **06. svibanj 2019.** Ukoliko to ne učinite smatrati ćemo da nemate novih primjedbi, te ćemo nastaviti s procedurom usvajanja Plana. Za sve nejasnoće možete se javiti na telefon 023/684-889 ili e-mail mb-prostorno@benkovac.hr

Zahvaljujemo na dosadašnjoj suradnji

S poštovanjem

Dostaviti: prema popisu u prilogu

v.d. Pročelnice:
Marija Bešlić ing.grad.

Dostaviti:

1. HEP, Distribucija d.o.o., DP Elektra Zadar, Ul. Kralja D. Zvonimira br.8, 23 000 Zadar
2. HEP OPS. d.o.o. Prijenosno područje Split, Ljudevita Posavskog 5, Split
3. HAKOM- Roberta Frangeša Mihanovića 9, 10 000 Zagreb,
4. Hrvatske vode Zagreb, Vodno gospodarstveni odjel za vodno područje Dalmatinskih slivova, Vukovarska 35, 21 000 Split,
5. Hrvatske autoceste d.o.o. Širolina 4. Zagreb
6. Hrvatske ceste, Vončinina br.3, 10 000 Zagreb,
7. Županijska uprava za ceste , Zadar , Zrinsko Frankopanska 15
8. Hrvatske ceste, Ispostava Zadar, Stube Narodnog lista bb, 23 000 Zadar
9. Državna uprava za zaštitu i spašavanje, A. Hebranga 11c, 23 000 Zadar,
10. MUP, PU Zadarska, Odjel zaštite od požara i civilne zaštite, Zore Dalmatinske br. 1, 23 000 Zadar,
11. Ministarstvo pomorstva, prometa i infrastrukture, Lučka kapetanija Zadar, Liburska obala 8., Zadar
12. Ministarstvo kulture, Uprava za zaštitu kulturne baštine, Konzervatorski odjel u Zadru Ilije Smiljanića 13, Zadar
13. Ministarstvo obrane, Trg kralja Petra Krešimira IV, br. 1, 10 000 Zagreb
14. HŽ infrastruktura, Razvoj i građenje, Mihanovićeve 12, Zagreb
15. Ministarstvo zaštite okoliša i energetike, Uprava za zaštitu prirode, Radnička cesta 80, Zagreb
16. Hrvatske šume, d.o.o., Uprava šuma podružnica Split, Kralja Zvonimira 35, Split
17. Hrvatske šume, Šumarija Benkovac, Rivine , Benkovac
18. Zavod za prostorno uređenje Zadarske županije, Braće Vranjanin br. 11, 23 000 Zadar,
19. Zadarska županija, Upravni odjel za prostorno uređenje, zaštitu okoliša i komunalne poslove, Božidara Petranića 8., Zadar
20. Vodovod i odvodnja d.o.o. Benkovac, Kralja Tomislava br. 9. 23 420 Benkovac,
21. Zadarska županija, Upravni odjel za prostorno uređenje, zaštitu okoliša i komunalne poslove, Ispostava Benkovac, Domobraska 2, 23 420 Benkovac,
22. Benković d.o.o. Domobraska 2, Benkovac
23. PLINACRO d.o.o
24. U spis- ovdje



REPUBLIKA HRVATSKA
ZADARSKA ŽUPANIJA



GRAD BENKOVAC
Upravni odjel za prostorno planiranje
zaštitu okoliša i razvoj

KLASA: 350-01/17-01/7
URBROJ: 2198/27-06-19-126
Benkovac, 17.travanj 2019.

Mjesni odbori na području
Grada Benkovca
n/p predsjednika
prema popisu u prilogu

**PREDMET: izrada V izmjena i dopuna prostornog plana uređenja Grada Benkovca
- poziv za ponovnu javnu raspravu – dostavlja se**

Grad Benkovac je pokrenuo postupak izrade V izmjena i dopuna prostornog plana uređenja Grada Benkovca (u daljnjem tekstu Plan). Postupak javne rasprave je proveden, sačinjeno je i objavljeno Izvješće s javne rasprave. Temeljem članka 108. Zakona o prostornom uređenju (u daljnjem tekstu Zakon) zatražena je Suglasnost Ministarstva graditeljstva i prostornog uređenja na konačni prijedlog Plana. Ministarstvo je temeljem čl. 104. Zakona zatražilo ponavljanje javne rasprave.

Na temelju članka 97. Zakona o prostornom uređenju ("Narodne novine" broj 153/13 i 65/17) dostavljamo

**POZIV
NA PONOVNU JAVNU RASPRAVU**
u postupku izrade V izmjena i dopuna prostornog plana uređenja Grada Benkovca

Ponovna javna rasprava organiziranjem javnog uvida održati će se od **29. travnja do 06. svibnja 2019.** svakim radnim danom u vremenu od 8.00 do 14.00 sati u zgradi gradske uprave (mala vijećnica) u Benkovcu, Šetalište kneza Branimira 12. U vrijeme javnog uvida organizirati će se javno izlaganje dana **30.travnja 2019.** godine s početkom u **13.30** sati u multimedijalnoj dvorani gradske knjižnice u Benkovcu, Šetalište kneza Branimira 46.

Prijedlog Plana biti će dostupan i na web stranici Grada Benkovca www.benkovac.hr

Molimo da svoja očitovanja o prijedlogu Plana, a koja se odnose samo na dijelove plana koji su u odnosu na prvu javnu raspravu izmijenjeni, dostavite zaključno sa 06. svibanj 2019. Ukoliko to ne učinite smatrat ćemo da nemate novih primjedbi, te ćemo nastaviti s procedurom usvajanja Plana. Za sve nejasnoće možete se javiti na telefon 023/684-889 ili e-mail mb-prostorno@benkovac.hr

Zhvaljujemo na dosadašnjoj suradnji

S poštovanjem

v.d. Pročelnice:
Marija Bešlić ing.grad.



Popis za dostavu:

1. MO Benkovac – Petar Čerina
2. MO Bruška – Ante Zrilić
3. MO Buković – Dušanka Volarević
4. MO Bulić – Marinko Rubelj, Bulić
5. MO Donje Ceranje – Dragan Šuša
6. MO Donji Karin- Miljan Milanko
7. MO Donji Kašić - Sava Novaković
8. MO Gornje Biljane- Željko Lakić
9. MO Islam Grčki – Milan Drača
10. MO Kolarina – Gruica Gulić
11. MO Korlat – Ivica Bulić
12. MO Kula Atlagić – Milica Botić
13. MO Lepuri – Anđelko Lepur
14. MO Lisičić – Ante Bačić
15. MO Medviđa – Marko Birkić
16. MO Miranje – Vinko Vukančić
17. MO Nadin – Ivica Šestan
18. MO Perušić Benkovački – Ivan Zrilić
19. MO Perušić Donji – Šime Šimić
20. MO Podlug – Nikica Kolić
21. MO Podgrađe – Svetomir Birkić
22. MO Popovići – Jurica Tokić
23. MO Pristeg – Mateo Erceg
24. MO Prović – Dražen Klarić
25. MO Radašinovci – Mile Došen
26. MO Raštević – Dinko Čirjak
27. MO Smilčić – Ivan Duspara
28. MO Šopot - Josip Knez
29. MO Tinj – Hrvoje Jurjević
30. MO Vukšić – Josipa Tadić
31. MO Zagrad Ivica Čačić
32. MO Zapužane – Živko Čoso
33. Arhiva - ovdje



REPUBLIKA HRVATSKA
ZADARSKA ŽUPANIJA



GRAD BENKOVAC
Upravni odjel za prostorno planiranje,
zaštitu okoliša i razvoj

KLASA: 350 -05/08-01/12
URBROJ: 2198/27-06-19-127
Benkovac, 30.travanj 2019.

ZAPISNIK

Sastavljen dana 30. travnja 2019. u Benkovcu, u prostorijama multimedijalne dvorane gradske knjižnice u Benkovcu o javnom izlaganju unutar ponovne javne rasprave u postupku izrade V Izmjena i dopuna Prostornog plana uređenja Grada Benkovca.

Započeto u 13.30 sati

Prisutni: prema popisu koji je u prilogu.

Marija Bešlić iz Upravnog odjela za prostorno planiranje, zaštitu okoliša i razvoj je pozdravila prisutne te ukratko obrazložila razloge ponovne javne rasprave: konačni prijedlog V izmjena i dopuna prostornog plana uređenja Grada Benkovca je nakon pozitivnog mišljenja Zavoda za prostorno planiranje Zadarske županije upućen u Ministarstvo graditeljstva i prostornog planiranja na suglasnost. Temeljem članka 86., 89 i 104. Ministarstvo je zatražilo ponavljanje javne rasprave iz razloga što su se u javnoj raspravi prihvatile primjedbe MO za proširenje građevinskih područja što za sobom povlači ponavljanje javne rasprave, isto tako je odluka o dopuni odluke o izradi V izmjena i dopuna prostornog plana uređenja Grada Benkovca donesena nakon održane javne rasprave, a njome se dopunjuju programska rješenja koja nisu bila u javnoj raspravi.

Nakon uvodnog dijela riječ je predana izrađivačici izmjena Plana gospođi Lili Bračun.

Lili Bračun dipl.ing.arh. – direktorica Planium d.o.o. Rijeka i ujedno odgovorna voditeljica izrade izmjena Plana - ukratko obrazlaže predmet ponovne javne rasprave. Prijedlog V izmjena i dopuna prostornog plana uređenja Grada Benkovca je nakon javne rasprave, a po pristiglim primjedbama iz Mjesnih odbora koje su se prihvatile doživio određenu izmjenu. Temeljem članka 86., 89 i 104. Ministarstvo je zatražilo ponavljanje javne rasprave. Pred vama su karte, odnosno grafički prilozi nakon usvojenih primjedbi u javnoj raspravi.

Nakon upoznavanja prisutnih sa razlozima za izmjenu i dopunu prostornog plana uslijedila je rasprava:

MO Tinj - Hrvoje Jurjević – zanima ga kada će se u naselju Tinj pristupiti izradi urbanističkog plana uređenja jer ima veliki broj zainteresiranih za gradnju.

Marija Bešlić odgovara da je u planu nabave planirana nabava izrade urbanističkog plana uređenja i da se postupak planira uskoro pokrenuti o čemu će dopiti pisanu obavijest.

MO Zapužane - Živko Čoso - pita da li je kamanelom bivšeg IGM-a naznačen u prostornom planu jer njegovo djelovanje čini puno štete u okolišu.

Lili Bračun odgovara – predmetni kamanelom se nalazi na području Općine Polača i nije predmet obuhvata prostornog plana uređenja Grada Benkovca.

MO Donji Karin – Milanko Miljan – se zanima za označavanje puta do karinske plaže za koji smatra da ga je nužno urediti kako bi se izbjegle sve veće prometne gužve tijekom ljetnih mjeseci u vikend naselju.

Lili Bračun odgovara da prijedlog nije predmet ove prostorno planske dokumentacije. Odredbe za izgradanju nerazvrstanih cesta su navedene u provedbenim odredbama. Predloženi put je u naravi vododerina, a ovim Planom je omogućena rekonstrukcija istog, ako nadležne ustanove – Hrvatske vode to omoguće.

Nakon ovih pitanja uslijedila je kratka razmjena informacija prisutnih i posebnih pitanja nije bilo.







Završeno u 14.30 sati

Zapisnik sačinila :

Marija Bešlić



PRISUTNI NA JAVNOM IZLAGANJU UNUTAR PONOVNE JAVNE RASPRAVE ZA PRIJEDLOG
IZMJENA I DOPUNA PROSTORNOG PLANA UREĐENJA GRADA BENKOVCA
Održanom dana 30. travnja 2019. u prostorijama Gradske knjižnice u Benkovcu
U 13.30 sati

Red Br.	Ime i prezime	Mjesni odbor/ustanova / ostali	Kontakt telefon e-mail adresa	potpis
1.	Žilko Čoko	ZARUŽANE	098 367-045	
2.	giganc ovinac Bjavi	Benkova	681 335	
3.	Kiki Štarić	Panjuh, d.o.o.	099/8215060	
4.	Marko Berković	GRAD BENKOVAC	023/684-885	
5.	Željko Jorkević	TINJ MO	095-836-8243 jorkevic.hrvok@gmail.com	
6.	Milanko Miljan	MO Donji Karin	091/764 2386	
7.				
8.				
9.				
10.				
11.				
12.				
13.				

758



REPUBLIKA HRVATSKA
MINISTARSTVO KULTURE

UPRAVA ZA ZAŠTITU KULTURNE BAŠTINE
Konzervatorski odjel u Zadru
Ilije Smiljanića 3, 23 000 Zadar

Klasa: 612-08/10-10/0325
Urbroj: 532-04-02-13/7-19-24
Zadar, 30. travnja 2019. godine

REPUBLIKA HRVATSKA
ZADARSKA ŽUPANIJA
GRAD BENKOVAC
BENKOVAC

Primljeno:	05.05.2019.	
Klasifikacijska oznaka	Obrad.	
Urudžbeni broj	06	
	Priloga	Vrijed.

Predmet: V. Izmjene i dopune Prostornog plana uređenja Grada Benkovca, *planske smjernice, daju se*

Veza: Poziv na ponovnu javnu raspravu V. Izmjena i dopuna Prostornog plana uređenja Grada Benkovca (Klasa: 350-02/17-01/7, Urbroj: 2198/27-06-19-124) koji je zaprimljen dana 19. travnja 2019. godine

Na temelju članka 56. Zakona o zaštiti i očuvanju kulturnih dobara («Narodne novine» br. 69/99, 151/03, 157/03, 87/09, 88/10, 61/11, 25/12, 136/12, 157/13, 152/14, 98/15, 44/17, 90/18) nakon uvida u prijedlog V. Izmjena i dopuna Prostornog plana uređenja Grada Benkovca, molimo nadopunite popis kulturne baštine u članku 175. plana. Nadalje potrebno je uvrstiti u grafički prikaz GP Smilčić i zonu stare jezgre mjesta odnosno tradicionalni dio naselja kako je prikazano u prilogu.

U tekstualni dio plana, članak 21b, točka 5. gdje se navode oblikovanja stambenih građevina, potrebno je dodati da ravni krov nije moguće planirati u zonama tradicionalnih dijelova naselja i u starim jezgrama.

Pročelnik:
Igor Miletić, prof.



Dostaviti:

1. Grad Biograd na moru, Upravni odjel za prostorno planiranje i zaštitu okoliša, 23 420 Benkovac
2. Pismohrana

Članak 183. (173)

Starije sklopove i aglomeracije kuća potrebno je postupno restaurirati i privoditi određenoj namjeni (stanovanje, turističke valorizacije i dr.), a u novijoj izgradnji spriječiti vizualne, estetske, funkcionalne i druge sukobe sa starijom izgradnjom i prirodnim ambijentom.

Način gradnje u zonama povijesnih graditeljskih cjelina je istovjetan onome u starom dijelu grada Benkovca, a prema posebnim uvjetima za interpolacije i rekonstrukcije i do izrade detaljnih konzervatorskih uvjeta.

Članak 184. (174)

Svi sakralni i svjetovni objekti trebaju biti dostupni i označeni odgovarajućim natpisima i objašnjenjima, uredno održavani i klasificirani, te u što većoj mjeri stavljeni u funkciju sveopće turističke ponude na prostoru Grada Benkovca.

Članak (175)

Na području Grada Benkovca nalazi se slijedeća kulturno-povijesna baština:
Benkovac

	povijesna jezgra iz 19 st. - Z-4430	gradsko naselje
	Kaštel iz 15 st. - Z-1212	civilna građevina
	crkva Sv. Ante 15-18 st. - Z-1212	sakralna građevina
	crkva Sv. Jovana	sakralna građevina
	zgrada općine 18-19 st.	civilna građevina
	Mauzolej obitelji Meštrović - Z-4197	sakralna građevina
	Lastvina	arheološki lokalitet
	Barice	arheološki lokalitet
	položaj Ponaiti (k.č. 79/5, 79/8 k.o. Buković)	arheološki lokalitet
	položaj Veleševo	arheološki lokalitet
	predio Vrcelji (k.č. 571/1, 572/1, 572/2, 599, 581/1, 581/2, 581/3, 582/2 k.o. Buković	arheološki lokalitet
Bjelina		
	lokalitet Gradina	prapovijesni lokalitet
	lokalitet Piljina kosa, srednjovjekovna kula	civilna građevina
	crkva Sv. Paraskeve (Petke)	sakralna građevina
Biljane Donje		
	Begovača	arheološki lokalitet
	ilirski grobni humak Kosa	arheološki lokalitet
Biljane Gornje		
	crkva Sv. Đurđa - Z-1213	sakralna građevina
	ispod brežuljka Čelinka, srednjovjekovno groblje	civilna građevina
Brgud		
	Jarebnjak (liburnska gradina) - Z-6098	arheološki lokalitet
	crkva Sv. Lazara iz 17 st. - P-5795	sakralna građevina
	ostaci turske kule 16-17 st.	civilna građevina
	nekoliko pučkih dvorova 18-19 st.	seoska naselja
Bruška		
	nekoliko pučkih dvorova 17-18.st	seoska naselja
	lokalitet Pod, k.č. 540 k.o. Bruška	prapovijesni lokalitet
	gradina Samograd	civilna građevina
Bulić		
	crkva Sv. Antuna Pustinjaka	sakralna građevina
Ceranje Donje		
	liburnska gradina Miovac	arheološki lokalitet
	liburnska gradina Ljubčen	arheološki lokalitet
	crkva Sv. Ilije iz 18 st.	sakralna građevina
Islam Grčki		
	Crkvina - Z-1312	arheološki lokalitet
	crk. Sv. Đurđa rsvj.	sakralna građevina
	Kula Janković 17-20 st. - Z-2805	civilna građevina
	lokalitet Vrelina-Ciciline Bujaduše	arheološki lokalitet
	lokalitet Graduša-Lokve	prapovijesni lokalitet

Karin Donji	liburnski nasip uz Karišnicu	arheološki lokalitet
	ostaci antičkog grada Coriniuma -Z-6173	arheološki lokalitet
	Franjevački samostan	sakralna građevina
	crkva začeća Blažene Djevice Marije	sakralna građevina
	ostaci RK crkve Sv. Marka iz 12. st. -Z-2626	sakralna građevina
Kašić Donji	pravoslavna crkva Sv. Kirika i Julite	sakralna građevina
	Svećenička kuća uz pravosl. crkvu	civilna građevina
	ostaci srednjovjekovnih kula 13-14 st.	civilna građevina
	Mastirine	arheološki lokalitet
	nekropola Razbojine rsvj	arheološki lokalitet
Kolarina	nekropola Glavčurak 8-9 st.	arheološki lokalitet
	nekropola Greda ant., rsvj.	arheološki lokalitet
	nekropola Maklinovo brdo rsvj.	arheološki lokalitet
	nekropola Begovača ant., rsvj.	arheološki lokalitet
	crkva Sv. Paraskeve iz 12. st. -P-5796	sakralna građevina
Korlat	crkva Sv. Jerolima iz 13. st.	sakralna građevina
	Crkva Marijina uznesenja svj.	sakralna građevina
	ostaci crve Sv. Nediljice rsvj.	arheološki lokalitet
Kožlovac	grob Vuka Močivune, nar. jun. 17.st.	civilna građevina
Kula Atlagića	crkva Sv. Petra 11-13 st. -Z-1222	sakralna građevina
	crkva Sv. Nikole iz 15 st. -Z-1221	sakralna građevina
Lepuri	arheološki kompleks na groblju sa crkvom Sv. Martina - registar kulturnih dobara RH – Z-4199	
	položaj Brig	prapovijesni lokalitet
	lokalitet Gradina sa kulom (k.č. 24 i 175 k.o. Lepuri)	civilna građevina
Lišane Tinjske	crkva Sv. Duhova iz 19.st.	sakralna građevina
	lokalitet Vinogradine iznad zaseoka Miljovići,	
	ostaci starohrvatske crkve	sakralna građevina
	lokalitet Grudine, ostaci rimske ville	civilna građevina
Lisičić	lokalitet Međine, ostaci rimske ville	civilna građevina
	lokalitet Podjaruge	arheološki lokalitet
	Čatrnja, izvor i ishodište akvadukta	arheološki lokalitet
Medviđa	crkva Sv. Ivana Krstitelja svj. -Z-7035	sakralna građevina
	crkva Male Gospe iz 19 st.	sakralna građevina
	Župna crkva prikazanja BDM 19 st.	sakralna građevina
	ruralna arhitektura Sidrona-Gradina (k.č.3730)	seoska naselja arheološki lokalitet
Miranje	crkva Sv. Arhandela (Sv. Mihovila) prije 1390.	sakralna građevina
	ostaci antičkog groblja u blizini crkve	arheološki lokalitet
Nadin	ostaci kasnoantičke zgrade uz crkvu	arheološki lokalitet
	TRNOVAC-WZANE - P-4546	
	niz od tri gradine – Križova glavica, Nadin (Nadinum) i Vijenac – registar kulturnih dobara RH – Z-3024 + P-4666	
Perušić Benkovački	gradina Čauševica	civilna građevina
	Kaštel – utvrda iz 1546.g. -Z-7121	civilna građevina
	crkva Uznesenja BDM obn. 1684. -Z-7327	sakralna građevina
	kapela Sv. Jurja svj.	sakralna građevina

Podgrađe	župna kuća i groblje	arheološki lokalitet
	crkva Sv. Duha srvj. -Z- 2123 Asserija -Z- 1310 zaseok Čerine	sakralna građevina arheološki lokalitet seosko naselje
Podlug	više zaseoka	seosko naselje
Popovići	kula Otavac srvj. ost. rim. kamenol. uz Otavac ant. Podotavac ant. crkva Sv. Mihovila crkva Sv. Ante Padovanskog iz 17.st.	civilna građevina arheološki lokalitet arheološki lokalitet sakralna građevina sakralna građevina
Pristeg	crkva Sv. Nikole Putnika 1750.g. crkva Sv. Sv. Franje Asiškog 1670.g P-5801 crkva Gospe od zdravlja ostaci kule neistr.	sakralna građevina sakralna građevina sakralna građevina civilna građevina
Radašinovci	Zidine – Barica (k.č. 81/2, 185/1, 185/4, 186/1) arheološki ostaci kasnosrednjovjekovnog sela – Preventivno zaštićeno kulturno dobro – P-2341 brdo Visoko Zečeva glavica brdo Osidrak crkva Sv. Ante Padovanskog brdo Zmijevača lokalitete Brdo	prapovijesni lokalitet arheološki lokalitet arheološki lokalitet sakralna građevina prapovijesni lokalitet prapovijesni lokalitet
Raštevčić	liburnski grad uz Kličevicu (k.186) -Z- 1226 liburnski grad Kutlović Gradina -Z- 6138 Kutlovića gradina na k.č. 1283/1 crkva Sv. Jurja iz 12. st; 1845. hrvatska utvrda Kličevica iz 14. st. Mala pećina u kanjonu Kličevica Velika pećina u kanjonu Kličevica - Preventivno zaštićeno kulturno dobro – P-3724 Mlinice u podnožju utvrde Kličevica lokalitet Buđaci-starohrvatska nekropola	arheološki lokalitet arheološki lokalitet civilna građevina sakralna građevina civilna građevina arheološki lokalitet etnološko područje arheološki lokalitet
Rodaljice	crkva Uznesenja BDM srvj. crkva SV. Paraskeve rur. arhitek.;više objekata 18-19.st.	sakralna građevina sakralna građevina civilna građevina
Smilčić	neolitski lokalitet Barice 3000 p.n.e. starohrvatska nekropola i kula rsvj. tumulus Zemunjača crkva Gospe od Zdravlja 1869.g. ladanj.-gospodarski sklop 18-19 st. crkva Sv. Mihovila centar naselja Smilčić	arheološki lokalitet civilna građevina civilna građevina sakralna građevina civilna građevina arheološki lokalitet tradicijaska cjelina
Šopot	ostaci starohrvatske crkve iz 9.st. -Z- 1735	arheološki lokalitet
Tinj	Kaštel ARHEOLOŠKO NALAZIŠTE MALA GRADINA - P- 4830 ostaci liburnskog naselja Gradina ostaci starog hrv. rsvj. kaštel Gomile ant. nekropola kod kuća Pedišić ant. crkva Sv. Ivana Krstitelja 1852.i pr. Z-3023 ostaci crkve Sv. Petra - Preventivno zaštićeno kulturno dobro – P-2868	civilna građevina arheološki lokalitet civilna građevina arheološki lokalitet arheološki lokalitet sakralna građevina kulturno dobro – P-2868

ostaci utvrde i crkve Sv. Ivana Krstitelja na lokalitetu Gradina - registar kulturnih dobara RH – Z-3023

crkva Sv. Duhovi
lokalitet Podlivade
lokalitet Vinogradine, crkva i groblje
lokalitet Međine
lokalitet Dražine
graditeljski sklop Grubić
župna kuća

sakralna građevina
prapovijesni lokalitet
arheološki lokalitet
arheološki lokalitet
arheološki lokalitet
arheološki lokalitet
civilna građevina

Vukšić

ostaci liburnskog naselja Gradina
nekropola ant.
crkva Sv. Kate rsvj. - P-5986
crkva Sv. Mihovila
lokalitet Crkvina, villa rustica
Marića gradina - registar kulturnih dobara RH – Z-3026

arheološki lokalitet
arheološki lokalitet
sakralna građevina
sakralna građevina
arheološki lokalitet

Zagrad

seosko naselje
rimska vila ispred crkve SV. Marije
srednjovjekovna nekropola na Bašića zemlji
starohrvatska nekropola na padini Runjavice

Uvjeti gradnje unutar tradicionalnih dijelova naselja

Članak (176)

Planom su definirane površine tradicijskih djelova naselja prikazani na kartografskim prikazima 3. i 4. Uređenje tradicionalnih dijelova naselja usmjeriti na očuvanju vitaliteta naselja, promoviranju tradicionalnog života, rada i stvaranja stalno naseljenog stanovništva.

Oblikovanje građevine zadržati u postojećem prepoznatljivom obliku, odnosno ne preporučuje se izmjena strukture i tipologije postojećih građevina radi funkcionalne fuzije u veće prostorne sklopove koje bi mogle dovesti do gubitka prostornog identiteta pojedinih građevina.

Uređivanje svih vanjskih ploha objekata unutar tradicionalnih graditeljskih cjelina mora se temeljiti na korištenju isključivo lokalnih arhitektonskih izraza i građevinskih materijala.

Članak (177)

Unutar tradicionalnih dijelova naselja dozvoljava se gradnja stambenih, stambeno-poslovnih, gospodarskih i sportsko-rekreacijskih građevina.

Graditi se mogu samo poslovne građevine »tihih i čistih« djelatnosti: obrti, ugostiteljstvo, turistički sadržaji, trgovina (maloprodaja) i uredski poslovi.

Gradnja se vrši kao rekonstrukcija postojećih građevina ili kao interpolacija na neizgrađenim građevnim parcelama unutar postojeće regulacije.

Članak (178)

Uvjeti za izgradnju stambenih, stambeno-poslovnih, gospodarskih građevina i sportsko rekreativnih građevina u »tradicionalniom jezgrama naselja«:

- najmanja površina građevne čestice iznosi 250m²
- najveći koeficijent izgrađenosti iznosi 0,8
- najviša visina građevine određena je regulacijom postojeće gradnje u koju se građevina interpolira, ali ne viša od 7.0m
- krov mora biti kosi, dvostrešan sa tradicionalnim pokrovom kupe ili kamenih ploča,
- otvori građevina moraju biti obrađeni drvenom stolarijom;
- preporuča se kamena obloga fasade,
- tlocrtna površina osnovne građevine iznositi najmanje 60m², a najviše 150m².

 - SMILČIĆ - TRADICIONALNI DIO
NASELJA (STARA JEZGA)

