

REPUBLIKA HRVATSKA
ZADARSKA ŽUPANIJA
GRAD BIOGRAD NA MORU

Zagreb-Biograd na Moru, 08. 04. 2022. godine

Sukladno odredbi članka 102. i 103. Zakona o prostornom uređenju ("Narodne novine", broj 153/2013, 65/2017, 114/18, 39/19, 98/19.) nositelj izrade Plana Grad Biograd na Moru i stručni izrađivač Plana ARHEO d.o.o. Zagreb sačinili su

IZVJEŠĆE O JAVNOJ RASPRAVI
o prijedlogu

3. Izmjena i dopuna Urbanističkog plana uređenja za cjelovito građevinsko područje Grada Biograda na Moru- središnji dio južno od Jadranske ceste (Poluotok, jaz, Vruljine, Bošana, dio Primorja, Kožina, Centar, Tuče, Glavica, Rust, Meterize, Granada)

Na temelju Zakona o prostornom uređenju ("Narodne novine", broj 153/2013, 65/2017, 114/18, 39/19, 98/19), te provedene rasprave o prijedlogu 3.Izmjena i dopuna Urbanističkog plana uređenja za cjelovito građevinsko područje Grada Biograda na Moru- središnji dio južno od Jadranske ceste (Poluotok, jaz, Vruljine, Bošana, dio Primorja, Kožina, Centar, Tuče, Glavica, Rust, Meterize, Granada), sačinjava se Izvješće o javnoj raspravi.

Datum i vrijeme održavanja javnog izlaganja objavljeno je u Zadarskom listu, dana 08. 03. 2022. godine, na web stranici Ministarstva prostornog uređenja, graditeljstva i državne imovine – www.mpgi.hr, na web stranici Grada Biograda na Moru - www.biogradnamoru.hr i oglasnoj ploči.

1. Javni uvid u trajanju od 14. ožujka 2022. do 28. ožujka 2022. godine svakim radnim danom od 08:00 do 14:00 sati, u Gradskoj vijećnici Grada Biograda na Moru, Trg kralja Tomislava 5.
2. Javno izlaganje o Prijedlogu održano je 18. ožujka 2022. godine, u 12.00 sati, putem livestream sustava sukladno preporukama Ministarstva prostornog uređenja, graditeljstva i državne imovine.

Nositelj izrade predmetnog Plana dostavio je pozive prema članku 97. Zakona o prostornom uređenju ("Narodne novine", broj 153/2013, 65/2017, 114/2018, 39/2019, 98/2019.), te Odluci o izradi predmetnog Plana.

Tijekom javne rasprave o Prijedlogu 3.I zmjena i dopuna Urbanističkog plana uređenja za cjelovito građevinsko područje Grada Biograda na Moru- središnji dio južno od Jadranske ceste (Poluotok, jaz, Vruljine, Bošana, dio Primorja, Kožina, Centar, Tuče, Glavica, Rust, Meterize, Granada) vođen je Zapisnik (u prilogu).

Pristigle primjedbe obrađene su u prilogu

GRAD BIOGRAD NA MORU
Odgovorna osoba
za provođenje javne rasprave
Privremena pročelnica
Dina Bešenić struč.spec.oec




PRILOZI:

- Odluka gradonačelnika o utvrđivanju Prijedloga 3.Izmjena i dopuna Urbanističkog plana uređenja za cjelovito građevinsko područje Grada Biograda na Moru- središnji dio južno od Jadranske ceste (Poluotok, jaz, Vruljine, Bošana, dio Primorja, Kožina, Centar, Tuče, Glavica, Rust, Meterize, Granada)
- Pozivi na javnu raspravu - posebne obavijesti o javnoj raspravi,
- Objava javne rasprave u Zadarskom listu 08. 03. 2022., na stranicama Ministarstva graditeljstva i prostornog uređenja, te na stranicama Grada Biograda na Moru www.biogradnamoru.hr
- Zapisnik i popis prisutnih,
- Obrađene primjedbe

ARHEO d.o.o.
Odgovorni voditelj izrade Plana

Mario Pezelj, dipl.ing.arh



Na temelju članka 95. Zakona o prostornom uređenju ("Narodne novine" broj 153/13, 65/17, 114/18, 39/19, 98/19) i članka 35. stavak 1. točka 24. Statuta Grada Biograda na Moru ("Službeni glasnik Grada Biograda na Moru", broj 5/2009, 3/2013, 8/2013 – proč. tekst, 4/2015, 2/2018, 6/2020, 4/2021), gradonačelnik Grada Biograda na Moru dana 04. ožujka 2022. godine donosi

O D L U K U

o utvrđivanju prijedloga 3. izmjena i dopuna Urbanističkog plana uređenja za cjelovito građevinsko područje Grada Biograda na Moru - središnji dio južno od Jadranske ceste (Poluotok, Jaz, Vruljine, Bošana, dio Primorja, Kožina, Centar, Tuče, Glavica, Rust, Meterize, Granda) za javnu raspravu

I

Utvrđuje se prijedlog 3. izmjena i dopuna Urbanističkog plana uređenja za cjelovito građevinsko područje Grada Biograda na Moru - središnji dio južno od Jadranske ceste (Poluotok, Jaz, Vruljine, Bošana, dio Primorja, Kožina, Centar, Tuče, Glavica, Rust, Meterize, Granda) za javnu raspravu (u daljnjem tekstu: Plan).

Prijedlog Plana za javnu raspravu izradio je izrađivač plana ARHEO d.o.o., Zagreb, Tomislavova 11.

II

Prijedlog Plana sastoji se od:

A) TEKSTUALNI DIO

I. Odredbe za provođenje

B) GRAFIČKI DIO

1. Korištenje i namjena površina
2. Prometna, ulična i komunalna infrastrukturna mreža
 - 2.1. Promet
 - 2.2. Pošta i elektroničke komunikacije
 - 2.3. Energetski sustav
 - 2.4. Vodoopskrba
 - 2.5. Odvodnja otpadnih voda
3. Uvjeti za korištenje, uređenje i zaštitu površina
4. Način i uvjeti gradnje
 - 4.1. Oblici korištenja
 - 4.2. Način i uvjeti gradnje

C) Obrazloženje

D) Prilozi

III

Ovlašćuje se Jedinštveni upravni odjel Grada Biograda na Moru da provede javnu raspravu o prijedlogu Plana, sukladno Zakonu o prostornom uređenju ("Narodne novine" broj 153/13, 65/17, 114/18, 39/19, 98/19).

Određuje se javni uvid u prijedlog Plana u trajanju od 15 (petnaest) dana.

Javni uvid će se održati od 14. ožujka do 28. ožujka 2022. u zgradi Grada Biograda na Moru, Gradska vijećnica, Trg kralja Tomislava 5, svakim radnjim danom od 08,00 do 14,00 sati.

Za vrijeme javnog uvida, Nositelj izrade (Jedinštveni upravni odjel Grada Biograda na Moru) i izrađivač plana, održat će javno izlaganje prijedloga Plana, dana 18. ožujka 2022. godine, s početkom u 12,00 sati putem livestream sustava,

sukladno preporukama Ministarstva graditeljstva i prostornog uređenja, KLASA: 350-01/20-01/116, URBROJ: 531-06-01-20-3, od 20. ožujka 2020.

IV

Utvrđuje se tekst objave Javne rasprave o prijedlogu Plana koji će biti objavljen u dnevnom tisku te na internet stranicama Grada Biograda na Moru i Ministarstva prostornog uređenja, graditeljstva i državne imovine, koji čini sastavnicu ove Odluke.

V

Zadužuje se Jedinствeni upravni Grada Biograda na Moru da osigura Javni uvid u prijedlog Plana, a sve sukladno Zakonu o prostornom uređenju ("Narodne novine" broj 153/13, 65/17, 114/18, 39/19, 98/19).

KLASA: 350-02/19-03/01
URBROJ: 2198-16-01-22-36
Biograd na Moru, 04. ožujka 2022. godine

Gradonačelnik
Ivan Knez, dipl. ing. agr.





REPUBLIKA HRVATSKA
ZADARSKA ŽUPANIJA



GRAD BIOGRAD NA MORU
Jedinstveni upravni odjel

KLASA: 350-02/19-03/01
URBROJ: 2198-16-03/1-22-38
Biograd na Moru, 04. ožujka 2022. godine

- prema dostavnoj listi -

OBAVIJEST

Obavještavamo Vas da Jedinstveni upravni odjel Grada Biograda na Moru objavljuje javnu raspravu o prijedlogu 3. izmjena i dopuna Urbanističkog plana uređenja za cjelovito građevinsko područje Grada Biograda na Moru - središnji dio južno od Jadranske ceste (Poluotok, Jaz, Vruljine, Bošana, dio Primorja, Kožina, Centar, Tuče, Glavica, Rust, Meterize, Granda), u daljnjem tekstu: Plan.

Nositelj izrade prijedloga Plana je Jedinstveni upravni odjel Grada Biograda na Moru, a stručni izrađivač je ARHEO d.o.o., Zagreb, Tomislavova 11.

Javni uvid u prijedlog Plana održat će se u zgradi Grada Biograda na Moru, Gradska vijećnica, Trg kralja Tomislava 5, u razdoblju od 14. ožujka do 28. ožujka 2022. godine, svakim radnim danom od 08,00 do 14,00 sati te na Internet stranici Grada Biograda na Moru (www.biogradnamoru.hr/prostorni-planovi/planovi-na-javnoj-raspravi).

Nositelj izrade i izrađivač Plana održat će javno izlaganje prijedloga Plana dana 18. ožujka 2022. godine s početkom u 12,00 sati, putem livestream sustava, sukladno preporukama Ministarstva graditeljstva i prostornog uređenja, KLASA: 350-01/20-01/116, URBROJ: 531-06-01-20-3, od 20. ožujka 2020.

Livestream sustavu će biti moguće pristupiti koristeći poveznicu (link) koja će biti objavljena na Internet stranici Grada Biograda na Moru (www.biogradnamoru.hr/prostorni-planovi/planovi-na-javnoj-raspravi). Sustav omogućava interakciju sudionicima u vidu mogućnosti postavljanja pitanja te davanja odgovora na postavljena pitanja.

Pisana očitovanja, primjedbe i prijedloge na prijedlog Plana sudionici u javnoj raspravi mogu dostaviti nositelju izrade tijekom javne rasprave, a najkasnije do 28. ožujka 2022. godine, na adresu: Grad Biograd na Moru, Jedinstveni upravni odjel, Trg kralja Tomislava 5, 23210 Biograd na Moru ili na e-mail: davor.ivanovic@biogradnamoru.hr, s naznakom "Očitovanje na prijedlog 3. izmjena i dopuna Urbanističkog plana uređenja za središnji dio južno od Jadranske ceste."

Ukoliko u navedenom roku ne dostavite pisano očitovanje na prijedlog Plana smatrat će se da nemate primjedbi.

Prije upućivanja konačnog prijedloga Plana Gradskom vijeću Grada Biograda na Moru na donošenje, Jedinstveni upravni odjel Grada Biograda na Moru kao nositelj izrade dostavit će sudionicima u javnoj raspravi pisanu obavijest s obrazloženjem o razlozima neprihvatanja, odnosno djelomičnog prihvatanja njihovih očitovanja, prijedloga i primjedbi.

Također Vas ovim putem obavještavam da ukoliko ste dostavili zahtjeve za izradu Plana, temeljem članka 101. Zakona o prostornom uređenju („Narodne novine“ broj 153/13, 65/17, 114/18, 39/19, 98/19) date mišljenje o prihvatanju tih zahtjeva, odnosno mišljenje o primjeni posebnog propisa i/ili dokumenta koji je od utjecaja na Plan.



PROČELNICA:

Drina Bešlić, struč. spec. oec.

Prilog:

- *Prijedlog 3. izmjena i dopuna Urbanističkog plana uređenja za cjelovito građevinsko područje Grada Biograda na Moru - središnji dio južno od Jadranske ceste (Poluotok, Jaz, Vruljine, Bošana, dio Primorja, Kožina, Centar, Tuče, Glavica, Rust, Meterize, Granda)*

Dostaviti:

1. Zadarska Županija, Županijski zavod za prostorno uređenje; Braće Vranjana 11; 23000 Zadar,
2. Zadarska Županija, Upravni odjel za prostorno uređenje, zaštitu okoliša i komunalne poslove; Ul. kralja Tvrtka 1; 23210 Biograd na Moru,
3. Hrvatske Ceste, Odjel projektiranja i razvoja; Vončinina 3; 10000 Zagreb,
4. Hrvatske Ceste; Ispostava Zadar; Nikole Tesle 14 B; 23000 Zadar,
5. Županijska uprava za ceste Zadarske županije; Zrinsko Frankopanska 10/2; 23000 Zadar,
6. Hrvatske Vode; VGO za vodno područje dalmatinskih slivova, Vukovarska 35; 21000 Split
7. HEP d.o.o., DP Elektra Zadar, Kralja Dmitra Zvonimira 8; 23000 Zadar,
8. Hrvatska regulatorna agencija za mrežne djelatnosti, Ulica Roberta Frangeša Mihanovića 9; 10110 Zagreb,
9. Ministarstvo gospodarstva i održivog razvoja; Uprava za zaštitu prirode; Radnička cesta 80; 10000 Zagreb,
10. Ministarstvo kulture i medija; Konzervatorski odjel u Zadru; Ilije Smiljanica 3; 23000 Zadar,
11. Ministarstvo unutarnjih poslova; Ravnateljstvo civilne zaštite; Područni ured civilne zaštite Split; Služba civilne zaštite Zadar; Odjel inspekcije; Put Murvice 9; 23000 Zadar,
12. Ministarstvo unutarnjih poslova; PU Zadarska; Zore Dalmatinske 1; 23000 Zadar,
13. Komunalac d.o.o.; Kralja Petra Svačića 28; 23210 Biograd na Moru,
14. Hrvatske šume d.o.o.; Uprava šuma podružnica Split; Kralja Zvonimira 35; 21000 Split,
15. Odašiljači i veze d.o.o.; Ulica grada Vukovara 269d; 10000 Zagreb,
16. Hrvatski operator prijenosnog sustava d.o.o., Kupska 4, 10000 Zagreb,
17. Ministarstvo prostornog uređenja, graditeljstva i državne imovine, Ul. Ivana Dežmana 10, 10000 Zagreb,
18. Županijska lučka uprava Zadar, Franka Lisice 77, 23000 Zadar,
19. Lučka kapetanija Zadar, Gaženička cesta 28 C, 23000 Zadar,
20. EVN Croatia Plin d.o.o.; Ulica Hrvatskog sabora 42; 23000 Zadar,
21. I. Mjesni odbor Grada Biograda na Moru,
22. II. Mjesni odbor Grada Biograda na Moru,
23. III. Mjesni odbor Grada Biograda na Moru

Hrvatska pošta Croatian Postal Administration
ADVICE of receipt of delivery of payment
POVRATNICA — Obavijest o prijmu/urucenju/isplati P-21/CN 07

Office of sending: *MUR* Date: *09-03-2022*

Address of the item: *MIRNA BUKA 10, 52100 ZADAR*
URUČENJE GRADSKOJ UPR. ZADAR
UJAVINE UJAVINE
UL. NARVA BEOGRADA 10, 10000 ZAGREB

Nature of the item: *UJAVINE*

Registered: Parcel: Insured: Amount:

No. of items:

Meets on a destination: Date: *09-03-2022*

Signature: *[Signature]*

AR

Return to: *D1*

Name: *[Blank]*

Street and No.: *[Blank]*

Locality and country: *[Blank]*

AR RF 99180423 4 HR

REPUBLIKA HRVATSKA
MINISTARSTVO MORARSTVA I PROMETA PROMETOM
POSREDOVANJE U PROMETU PROMETOM

The advice may be signed by the addressee or the regulations of the country of destination to provide by another authorized person.

Hrvatska pošta Croatian Postal Administration
ADVICE of receipt of delivery of payment
POVRATNICA — Obavijest o prijmu/urucenju/isplati P-21/CN 07

Office of sending: *350-35145-21/01* Date: *09-03-2022*

Address of the item: *URUČENJE UJAVINE*
UJAVINE UJAVINE
UL. NARVA BEOGRADA 10, 10000 ZAGREB

Nature of the item: *UJAVINE*

Registered: Parcel: Insured: Amount:

No. of items:

Meets on a destination: Date: *09-03-2022*

Signature: *[Signature]*

AR

Return to: *D1*

Name: *[Blank]*

Street and No.: *[Blank]*

Locality and country: *[Blank]*

AR RF 99180416 3 HR

REPUBLIKA HRVATSKA
POSREDOVANJE U PROMETU PROMETOM
POSREDOVANJE U PROMETU PROMETOM

The advice may be signed by the addressee or the regulations of the country of destination to provide by another authorized person.

Hrvatska pošta Croatian Postal Administration
ADVICE of receipt of delivery of payment
POVRATNICA — Obavijest o prijmu/urucenju/isplati P-21/CN 07

Office of sending: *MUR* Date: *09-03-2022*

Address of the item: *LUCKA KAPETANJA MORA*
GATEVNICA CESTA 28 G
ZADAR

Nature of the item: *UJAVINE*

Registered: Parcel: Insured: Amount:

No. of items:

Meets on a destination: Date: *09-03-2022*

Signature: *[Signature]*

AR

Return to: *D1*

Name: *[Blank]*

Street and No.: *[Blank]*

Locality and country: *[Blank]*

AR RF 99180419 4 HR

REPUBLIKA HRVATSKA
MINISTARSTVO MORARSTVA I PROMETA PROMETOM
POSREDOVANJE U PROMETU PROMETOM
POSREDOVANJE U PROMETU PROMETOM

The advice may be signed by the addressee or the regulations of the country of destination to provide by another authorized person.

Hrvatska pošta CRASHED POST **ADVICE of receipt of delivery of payment** **P-21/CN 07**
POVRATNICA - Obavijest o prijmu urocenja isplati

Office of posting: *1110* Date: *07.03.2022*
 Address of the item: *10000 Zagreb*
 Nature of the item: *10000 Zagreb*
 Registered: Postal parcel: Insured letter:
 Amount: *10000*
 Meets on a destination: *07.03.2022*
 Signature: *10000 Zagreb*

Return to: *D.I.*
 Name: *D.I.*
 Street and n°: *D.I.*
 Locality and country: *D.I.*

AR **RF 99180422 5 HR**

Hrvatska pošta CRASHED POST **ADVICE of receipt of delivery of payment** **P-21/CN 07**
POVRATNICA - Obavijest o prijmu urocenja isplati

Office of posting: *1110* Date: *07.03.2022*
 Address of the item: *10000 Zagreb*
 Nature of the item: *10000 Zagreb*
 Registered: Postal parcel: Insured letter:
 Amount: *10000*
 Meets on a destination: *07.03.2022*
 Signature: *10000 Zagreb*

Return to: *D.I.*
 Name: *D.I.*
 Street and n°: *D.I.*
 Locality and country: *D.I.*


AR **RF 99180408 9 HR**

Hrvatska pošta CRASHED POST **ADVICE of receipt of delivery of payment** **P-21/CN 07**
POVRATNICA - Obavijest o prijmu urocenja isplati

Office of posting: *1110* Date: *07.03.2022*
 Address of the item: *10000 Zagreb*
 Nature of the item: *10000 Zagreb*
 Registered: Postal parcel: Insured letter:
 Amount: *10000*
 Meets on a destination: *07.03.2022*
 Signature: *10000 Zagreb*

Return to: *D.I.*
 Name: *D.I.*
 Street and n°: *D.I.*
 Locality and country: *D.I.*

AR **RF 99180413 2 HR**



Creation level for
the document

ADVICE of receipt of delivery of payment
POVRATNICA — Obavijest o prijmu/urucenju/isplati

P-21/CN 07

Office of posting
Lokacija poštanice

Date
Datum

Address of the item
Adresa poštom

Nature of the item
Priroda predmeta

Registered
Registered letter
Registered other

N. of item
Broj predmeta

Weight and
Dimensions

Meets on a destination
Ispružio se na odredištu

The item mentioned above has been duly
delivered

Signature

The sender may be held liable by the addressee in the event of the country
of destination not being duly notified and/or delivery not being
made in accordance with the regulations in force in the country of
destination.

All postal services
podložni plaćanju

Stamp of the office certifying the place
of posting and the date




Return to
Vratiti

Name
Ime i prezime pošteljca

Street and N.
Ulica i broj

Locality and country
Mjesto i zemlja

To be filled in by the sender
popunjava pošteljac



Creation level for
the document

ADVICE of receipt of delivery of payment
POVRATNICA — Obavijest o prijmu/urucenju/isplati

P-21/CN 07

Office of posting
Lokacija poštanice

Date
Datum

Address of the item
Adresa poštom

Nature of the item
Priroda predmeta

Registered
Registered letter
Registered other

N. of item
Broj predmeta

Weight and
Dimensions

Meets on a destination
Ispružio se na odredištu

The item mentioned above has been duly
delivered

Signature

The sender may be held liable by the addressee in the event of the country
of destination not being duly notified and/or delivery not being
made in accordance with the regulations in force in the country of
destination.

All postal services
podložni plaćanju

Stamp of the office certifying the place
of posting and the date




Return to
Vratiti

Name
Ime i prezime pošteljca

Street and N.
Ulica i broj

Locality and country
Mjesto i zemlja

To be filled in by the sender
popunjava pošteljac



Creation level for
the document

ADVICE of receipt of delivery of payment
POVRATNICA — Obavijest o prijmu/urucenju/isplati

P-21/CN 07

Office of posting
Lokacija poštanice

Date
Datum

Address of the item
Adresa poštom

Nature of the item
Priroda predmeta

Registered
Registered letter
Registered other

N. of item
Broj predmeta

Weight and
Dimensions

Meets on a destination
Ispružio se na odredištu

The item mentioned above has been duly
delivered

Signature

The sender may be held liable by the addressee in the event of the country
of destination not being duly notified and/or delivery not being
made in accordance with the regulations in force in the country of
destination.

All postal services
podložni plaćanju

Stamp of the office certifying the place
of posting and the date



Return to
Vratiti


Name
Ime i prezime pošteljca

Street and N.
Ulica i broj

Locality and country
Mjesto i zemlja

To be filled in by the sender
popunjava pošteljac





Direction from the recipient (recipient's address)

ADVICE of receipt of delivery of payment
POVRATNICA - Obavijest o primku uplate/isplati

P-21/CN 07

Office of posting
350-0110-0101
Date
10.10.2022

Address of the item
KIRIJA
KIRIJA
KIRIJA


Nature of the item
Registered
Registered parcel
Registered letter
N. of item

Meets on a destination
The item mentioned above has been delivered
delivered
Date
10.10.2022

The advice may be signed by the addressee or if the recipient is in the country of destination by another authorized person

On postal service
Return to
Name
Street and N.
Locality and country

AR



Direction from the recipient (recipient's address)

ADVICE of receipt of delivery of payment
POVRATNICA - Obavijest o primku uplate/isplati

P-21/CN 07

Office of posting
350-0110-0101
Date
10.10.2022

Address of the item
UL. PEVAJSKOG SABORCA 42

Nature of the item
Registered
Registered parcel
Registered letter
N. of item

Meets on a destination
The item mentioned above has been delivered
delivered
Date
10.10.2022

The advice may be signed by the addressee or if the recipient is in the country of destination by another authorized person

On postal service
Return to
Name
Street and N.
Locality and country

AR



Direction from the recipient (recipient's address)

ADVICE of receipt of delivery of payment
POVRATNICA - Obavijest o primku uplate/isplati

P-21/CN 07

Office of posting
350-0110-0101
Date
10.10.2022

Address of the item
UL. PEVAJSKOG SABORCA 42

Nature of the item
Registered
Registered parcel
Registered letter
N. of item


Meets on a destination
The item mentioned above has been delivered
delivered
Date
10.10.2022

The advice may be signed by the addressee or if the recipient is in the country of destination by another authorized person

On postal service
Return to
Name
Street and N.
Locality and country

AR





Croatian Post Inc. 350-0115-0101

ADVICE of receipt of delivery of payment POVRATNICA - Obavijest o primanju plaćenja / splat

P-21/CN 07

Office of posting: MUP-38 Date: 07.03.2022

Address of the item: HRVATSKA VOJSKA, PULJKA, 21102

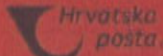
Nature of the item: Registered, Insured, Amount: 120.00

Meets on a destination: Delivered on: 07.03.2022

Signature: [Handwritten signature]

The advice may be signed by the addressee or the representatives of the country of destination...

Return to: Name, Street and N, Locality and country



Croatian Post Inc. 350-0115-0101

ADVICE of receipt of delivery of payment POVRATNICA - Obavijest o primanju plaćenja / splat

P-21/CN 07

Office of posting: MUP-38 Date: 07.03.2022

Address of the item: HRVATSKA VOJSKA, PULJKA, 21102

Nature of the item: Registered, Insured, Amount: 9.00

Meets on a destination: Delivered on: 07.03.2022

Signature: [Handwritten signature]

The advice may be signed by the addressee or the representatives of the country of destination...

Return to: Name, Street and N, Locality and country



Croatian Post Inc. 350-0115-0101

ADVICE of receipt of delivery of payment POVRATNICA - Obavijest o primanju plaćenja / splat

P-21/CN 07

Office of posting: MUP-38 Date: 07.03.2022

Address of the item: HRVATSKA VOJSKA, PULJKA, 21102

Nature of the item: Registered, Insured, Amount: 7.00

Meets on a destination: Delivered on: 07.03.2022

Signature: [Handwritten signature]

The advice may be signed by the addressee or the representatives of the country of destination...

Return to: Name, Street and N, Locality and country



Hrvatska pošta Croatian Post **ADVICE of receipt of delivery of payment** POVRATNICA - Obavijest o primu ili o naplati **P-21/CN 07**

Office of posting: *11110 Zagreb* Date: *01.03.2024*

Address of the item: *11110 Zagreb, Kralja Petra Prilica 10, 11110 Zagreb, HR*

Nature of the item: *11110 Zagreb*

Registered Insured Registered letter Return to sender Return to office Return to addressee Return to sender Return to office Return to addressee

Meets on a destination: *11110 Zagreb*

The item described above has been duly received by the addressee on *01.03.2024*

Signature: *[Signature]*

AR RF 99180427 9 HR

On postal service: *11110 Zagreb*

Stamp of the office returning the advice: *[Circular Stamp]*

Return to: *11110 Zagreb*

Name: *[Name]*

Street and N. *[Street]*

Locality and country: *[Locality]*

Hrvatska pošta

Hrvatska pošta Croatian Post **ADVICE of receipt of delivery of payment** POVRATNICA - Obavijest o primu ili o naplati **P-21/CN 07**

Office of posting: *11110 Zagreb* Date: *08-03-2024*

Address of the item: *11110 Zagreb, Šipe Buzac 23210 Zagreb, HR*

Nature of the item: *11110 Zagreb, I.G. Zameček 10*

Registered Insured Registered letter Return to sender Return to office Return to addressee

Meets on a destination: *11110 Zagreb*

The item described above has been duly received by the addressee on *08-03-2024*

Signature: *[Signature]*

AR RF 99180429 6 HR

On postal service: *11110 Zagreb*

Stamp of the office returning the advice: *[Circular Stamp]*

Return to: *11110 Zagreb*

Name: *[Name]*

Street and N. *[Street]*

Locality and country: *[Locality]*

Hrvatska pošta

Hrvatska pošta Croatian Post **ADVICE of receipt of delivery of payment** POŠTARSKA - obavijest o prijemu utrošeno isplati P 21/CN 07

Office of posting: *350-02/19-03* Date: *19.03.2022*

Address of the item: *MARINO BODRANIC*
Quipston 2
Biograd na Moru

Nature of the item: *11.10*

Return to: *D.V.*

Stamp of the office: **AR**

Barcode: **AR RF 99180430 5 HR**

GRAD BIOGRAD NA MORU

(naziv organizacije - ustanove)

Klasa 350-02/19-03/01

DOSTAVNICA

Broj urudžbenog zapisnika	Vrsta pošiljke i broj priloga	Kome se akt dostavlja - adresa	Datum primitka i potpis primatelja
<i>2198-16-03/1 -22-38</i>	<i>obavijest</i>	<i>1. MJESNI ODBOR GRADA BIOGRADA NA MORU</i>	<i>19.03.2022.</i> <i>[Signature]</i>

Napomena: _____

(potpis svjedoka ako primatelj ne može ili neće potpisati dostavnicu)

fokus d.o.o. Zagreb, Kaledovčina 4
Oznaka za naručbu: B-6 (18)



[Signature]
(potpis dostavljača)

“Uprava muzeja će također imati izravnu korist od njegove obnove, jer ćemo biti uključeni u edukacije radi boljeg upoznavanja Muzeja i njegova rada i promicanja benkovačke kulture. U konačnici, važno je spomenuti i izlagače, čija će materija biti izložena u funkcionalnom novom prostoru muzeja”

Marin ČURKOVIĆ



Projekt »Revitalizacija i uređenje Zavičajnog muzeja Benkovac« trebao bi biti gotov u lipnju ove godine



Marin Čurković, ravnatelj Zavičajnog muzeja Benkovac

“Konoba” će biti mjesto za interpretaciju povijesti vinarstva, maslinarstva i poljoprivredne proizvodnje benkovačkog kraja, Bukovice i Ravnih kotara te će predstavljati posebni, izdvojeni element sadržajne interpretacije i aovojvrnu vanjuku izložbu koja se izravno nastavlja na stalni postav Zavičajnog muzeja Benkovac»

Marin ČURKOVIĆ

prostor u kojem se postavljaju izložbe već je i prostor u koje mu se odvija društveno - kulturni život grada Benkovca i njegove okolice. U njemu se održavaju brojne tradicionalne, lokalne manifestacije koje su svremenom postale turističke atrakcije koje posjetiteljima nastoje približiti benkovačku kulturu, umjetnost, običaje i povijest. Prostor muzeja, Kaštel Benković, s godinama je počeo propadati, na što je u velikom postotku utjecao i Donovinski rat, u čije je vrijeme Kaštel dodatno oštećen, podsjeto je Čurković i dodao kako je Kaštel, koji nije obnavljan od 1977. godine i koji je danas u lošem stanju i ne može služiti svrsi kojoj bi trebao - promicanju kulture.

Njegovo neadekvatno stanje narušava izvornu vrijednost ambijenta i ne pruža adekvatne uvjete za muzejsku djelatnost. Stoga se pokrenula inicijativa njegove obnove čija je svrha dugoročna korist za muzej, grad Benkovac i sve njegove stanovnike, kazao je Čurković i dodao kako će se završetkom ovog projekta grad Benkovac etablirati kao središte društvenog i gospodarskog života Ravnih kotara i Bukovice.


Ravni kotar i Bukovice - od prapovijesti do modernog doba

Revitalizacija i uređenje Zavičajnog muzeja Benkovac obuhvaća građevinsko - obrtničke radove, kao i opremu stalnog postava i oblikovanje stalnog

postava, što je od ključne važnosti za očuvanje kulturne baštine, razvoj turizma i zaposlenike Zavičajnog muzeja Benkovac koji će u obnovljenom prostoru raditi u poboljšanim i sigurnijim uvjetima što će ujedno imati i pozitivna učinka na zadovoljstvo i produktivnost.

Uprava muzeja će također imati izravnu korist od njegove obnove, jer ćemo biti uključeni u edukacije radi boljeg upoznavanja Muzeja i njegova rada i promicanja benkovačke kulture. U konačnici, važno je spomenuti i izlagače, čija će materija biti izložena u funkcionalnom novom prostoru muzeja, sigurnom za gradnju i predmete osjetljive na utjecaj vanjskih čimbenika, kao i krajnje korisnike novoobnovljenog Muzeja, koji će uskoro imati priliku svo bogatstvo benkovačkog kraja razgledati u modernom obnovljenom i sigurnom spomeniku kulturne baštine, za klučuo je Čurković.

Realizacijom projekta uređit će se stalni postavi i oforniti neke nove zbirke, kojima bi trebala biti prezentirana cjelokupna povijest Ravnih kotara i Bukovice, od prapovijesti do modernog doba. Bit će prezentirana povijest kamendesarstva i obrade kamena, koja na benkovačkim prostorima ima tisućljetnu tradiciju, po kojoj je benkovački kraj i danas prepoznat u Hrvatskoj, ali i šire. Tako bi bogata prošlost ovog kraja bila prezentirana na suvremen način i prema standardima moderne muzejske prakse.



Interijer budućeg »Konobe«

REPUBLICA HRVATSKA
ZADARSKA ŽUPANIJA

GRAD BENKOVAC
GRADONAČELNIK

KLASA: 406-01/22-01/12
URBROJ: 2198-27-02-22-4
Benkovac, 04. ožujka 2022.

Na temelju odredbi članka 123.-133. Zakona o cestama („Narodne novine“, broj: 84/11, 22/13, 54/13, 148/13, 92/14, 110/19, 114/21) i Objašnjenja Središnjeg ureda Državne geodetske uprave, KLASA: 932-01/12-02/182, URBROJ: 541-03-1-12-28, od dana 24. listopada 2012. godine, Gradonačelnik Grada Benkovca objavljuje

JAVNI POZIV

Grad Benkovac kao upravitelj nerazvrstanih cesta na svom području i to:
- nerazvrstana cesta izvedena na k.č.2372, 1007/2, 1007/3 i dijelu k.č. 1007/1 u k.o.Benkovac u naravi cesta u Benkovačkom Setu (od D27 do 15.)

objavljuje nositelje stvarnih prava na nekretninama, koje neposredno graniče sa zemljištem na kojem je izvedena cesta, o započinjanju postupka evidentiranja nerazvrstane ceste u okviru kojeg se izrađuje snimka izvedenog stanja nerazvrstane ceste i geodetski elaborat izvedenog stanja.

Predstavnici Grada Benkovca započet će s obilježavanjem granica zemljišta na kojem je izvedena predmetna nerazvrstana cesta dana 9.ožujka 2022.g. u 9:00 sati uz stručnu pomoć ovlaštenog inženjera geodezije predstavnika tvrtke Luniko inženjering d.o.o. iz Zadra, koji se brinu da lomne točke granica zemljišta budu ispravno stabilizirane i obilježene.

Nositelji stvarnih prava na zemljištu koje graniče sa zemljištem na kojem je izvedena predmetna nerazvrstana cesta mogu obaviti uvid u geodetski elaborat izvedenog stanja dana 9.ožujka 2022.g. od 10:00 do 11:00 sati u prostorjama Grada Benkovca, Setalište kneza Branimira 12, 23420 Benkovac.

GRADONAČELNIK
Tomislav Bullić, dipl.crim.

Na temelju članka 96. Zakona o prostornom uređenju ("Narodne novine" broj 153/13, 65/17, 114/18, 39/19, 98/19) i Odluke o utvrđivanju prijedloga 3. izmjena i dopuna Urbanističkog plana uređenja za cjelovito građevinsko područje Grada Biograda na Moru - središnji dio južno od Jadranske ceste (Poluotok, Jaz, Vruljine, Bošana, dio Primorja, Kožina, Centar, Tuče, Glavica, Rust, Meterize, Granda) za javnu raspravu, KLASA: 350-02/19-03/01, URBROJ: 2198-16-01-22-36, od 04. ožujka 2022. godine, Jedinствени upravni odjel Grada Biograda na Moru objavljuje

JAVNU RASPRAVU

o prijedlogu 3. izmjena i dopuna Urbanističkog plana uređenja za cjelovito građevinsko područje Grada Biograda na Moru - središnji dio južno od Jadranske ceste (Poluotok, Jaz, Vruljine, Bošana, dio Primorja, Kožina, Centar, Tuče, Glavica, Rust, Meterize, Granda)

Objavljuje se javna rasprava o prijedlogu 3. izmjena i dopuna Urbanističkog plana uređenja za cjelovito građevinsko područje Grada Biograda na Moru - središnji dio južno od Jadranske ceste (Poluotok, Jaz, Vruljine, Bošana, dio Primorja, Kožina, Centar, Tuče, Glavica, Rust, Meterize, Granda) (u daljnjem tekstu: Plan).
Prijedlog Plana za javnu raspravu sastoji se od tekstualnog i grafičkog dijela.

Javna rasprava trajat će od 14. ožujka do 28. ožujka 2022. godine.

Prijedlog Plana bit će izložen javnom uvidu u vrijeme trajanja javne rasprave u zgradi Grada Biograda na Moru, Gradska vijećnica, Trg kralja Tomislava 5, svakim radnim danom od 08.00 do 14.00 sati. Prijedlog Plana će biti i dostupan na Internet stranici Grada Biograda na Moru (www.biogradnamoru.hr/prostorni-planovi/planovi-na-javnoj-raspravi).

Nositelj izrade i izradivač Plana održat će javno izlaganje prijedloga Plana dana 18. ožujka 2022. godine s početkom u 12.00 sati, putem livestream sustava, sukladno preporukama Ministarstva graditeljstva i prostornog uređenja, KLASA: 350-01/20-01/116, URBROJ: 531-06-01-20-3, od 20. ožujka 2020.
Livestream sustavu će biti moguće pristupiti koristeći poveznicu (link) koja će biti objavljena na Internet stranici Grada Biograda na Moru (www.biogradnamoru.hr/prostorni-planovi/planovi-na-javnoj-raspravi). Sustav omogućava interakciju sudionicima u vidu mogućnosti postavljanja pitanja te davanja odgovora na postavljena pitanja.

Primjedbe na izloženi prijedlog Plana mogu se davati do zaključivanja javne rasprave na sljedeći način:

- Upisivanjem primjedbi u knjigu primjedbi uz prijedlog Plana na javnom uvidu,
- iskazivanjem primjedbi u zapisnik koji će se voditi pri javnom izlaganju Plana 18. ožujka 2022. godine. Pitanja će biti moguće postavljati izravno, putem chat opcije ili putem e-maila: mario@arheo.hr
- Upućivanjem pisanih primjedbi Jedinственом upravnom odjelu Grada Biograda na Moru, Trg kralja Tomislava 5, 23210 Biograd na Moru ili na e-mail adresu: davor.vanovic@biogradnamoru.hr

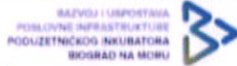
Pisane primjedbe mogu se dostaviti Jedinственом upravnom odjelu Grada Biograda na Moru zaključno s 28. ožujka 2022. godine.
Prijedlozi i primjedbe koji nisu dostavljeni u roku te koji nisu čitko napisani, potpisani imenom i prezimenom te s adresom podnositelja, neće se uzeti u obzir u pripremi izvješća o javnoj raspravi.

JEDINSTVENI UPRAVNI ODJEL GRADA BIOGRADA NA MORU

Pročetnica:
Drina Bešenić, struč. spec. oec.



(<http://www.moj-biograd.hr/>)



(/[poduzetnicki-inkubator](#))



(<https://www.nijemitesko.hr/>)



(/)



Traži...



JAVNA RASPRAVA o prijedlogu 3. izmjena i dopuna Urbanističkog plana uređenja za cjelovito građevinsko područje Grada Biograda na Moru – središnji dio južno od Jadranske ceste

Objavljeno: Ponedjeljak, 07. ožujka 2022. 07:08

Na temelju članka 96. Zakona o prostornom uređenju ("Narodne novine" broj 153/13, 65/17, 114/18, 39/19, 98/19) i Odluke o utvrđivanju prijedloga 3. izmjena i dopuna Urbanističkog plana uređenja za cjelovito građevinsko područje Grada Biograda na Moru – središnji dio južno od Jadranske ceste (Poluotok, Jaz, Vruljine, Bošana, dio Primorja, Kožina, Centar, Tuče, Glavica, Rust, Meterize, Granda) za javnu raspravu, KLASA: 350-02/19-03/01, URBROJ: 2198-16-01-22-36, od 04. ožujka 2022. godine, Jedinostveni upravni odjel Grada Biograda na Moru objavljuje

JAVNU RASPRAVU

o prijedlogu 3. izmjena i dopuna Urbanističkog plana uređenja za cjelovito građevinsko područje Grada Biograda na Moru – središnji dio južno od Jadranske ceste (Poluotok, Jaz, Vruljine, Bošana,

dio Primorja, Kožina, Centar, Tuče, Glavica, Rust, Meterize, Granda)

I

Objavljuje se javna rasprava o prijedlogu 3. izmjena i dopuna Urbanističkog plana uređenja za cjelovito građevinsko područje Grada Biograda na Moru - središnji dio južno od Jadranske ceste (Poluotok, Jaz, Vruljine, Bošana, dio Primorja, Kožina, Centar, Tuče, Glavica, Rust, Meterize, Granda) (u daljnjem tekstu: Plan).

Prijedlog Plana za javnu raspravu sastoji se od tekstualnog i grafičkog dijela.

II

Javna rasprava trajat će od 14. ožujka do 28. ožujka 2022. godine.

III

Prijedlog Plana bit će izložen javnom uvidu u vrijeme trajanja javne rasprave u zgradi Grada Biograda na Moru, Gradska vijećnica, Trg kralja Tomislava 5, svakim radnim danom od 08,00 do 14,00 sati. Prijedlog Plana će biti i dostupan na Internet stranici Grada Biograda na Moru (www.biogradnamoru.hr/prostorni-planovi/planovi-na-javnoj-raspravi).

IV

Nositelj izrade i izrađivač Plana održat će javno izlaganje prijedloga Plana dana 18. ožujka 2022. godine s početkom u 12,00 sati, putem livestream sustava, sukladno preporukama Ministarstva graditeljstva i prostornog uređenja, KLASA: 350-01/20-01/116, URBROJ: 531-06-01-20-3, od 20. ožujka 2020.

Livestream sustavu će biti moguće pristupiti koristeći poveznicu (link) koja će biti objavljena na Internet stranici Grada Biograda na Moru (www.biogradnamoru.hr/prostorni-planovi/planovi-na-javnoj-raspravi). Sustav omogućava interakciju sudionicima u vidu mogućnosti postavljanja pitanja te davanja odgovora na postavljena pitanja.

V

Primjedbe na izloženi prijedlog Plana mogu se davati do zaključivanja javne rasprave na slijedeći način:

- Upisivanjem primjedbi u knjigu primjedbi uz prijedlog Plana na javnom uvidu,
- Iskazivanjem primjedbi u zapisnik koji će se voditi pri javnom izlaganju Plana 18. ožujka 2022. godine. Pitanja će biti moguće postavljati izravno, putem chat opcije ili putem e-maila: mario@arheo.hr (<mailto:mario@arheo.hr>)
- Upućivanjem pisanih primjedbi Jedinственном upravnom odjelu Grada Biograda na Moru, Trg kralja Tomislava 5, 23210 Biograd na Moru ili na e-mail adresu: davor.ivanovic@biogradnamoru.hr (<mailto:davor.ivanovic@biogradnamoru.hr>)

Pisane primjedbe mogu se dostaviti Jedinственном upravnom odjelu Grada Biograda na Moru zaključno s 28. ožujka 2022. godine.

Prijedlozi i primjedbe koji nisu dostavljeni u roku te koji nisu čitko napisani, potpisani imenom i prezimenom te s adresom podnositelja, neće se uzeti u obzir u pripremi Izvješća o javnoj raspravi.

JEDINSTVENI UPRAVNI ODJEL GRADA BIOGRADA NA MORU

Pročelnica:

Drina Bešenić, struč. spec. oec.

Prilozi:

 JAVNA RASPRAVA o prijedlogu 3. izmjena i dopuna Urbanističkog plana uređenja za cjelovito građevinsko područje Grada Biograda na Moru - središnji dio južno od Jadranske ceste (Poluotok, Jaz, Vruljine, Bošana, dio Primorja, Kožina, Centar, Tuče, Glavica, R (/obavijesti/download/1681_0ad43d3b89e67c23cf6d351b7837af38) (1 Preuzimanje)

Nazad Na Vrh ▲ (/Obavijesti/2234-Javna-Rasprava-O-Prijedlogu-3-Izmjena-I-Dopuna-Urbanistickog-Plana-Uredenja-Za-Cjelovito-Građevinsko-Područje-Grada-Biograda-Na-Moru-Sredisnji-Dio-Juzno-Od-Jadranske-Ceste#StartOfPageId2234)



Općinsko područje za građevinsko područje
Biograd na Moru, Srednji dio, Južno od Jadranske ceste



Informacije o javnim raspravama

07.03.2022. - Informacija o javnoj raspravi o prijedlogu 3. Izmjena i dopuna Urbanističkog plana uređenja za cjelovito građevinsko područje Grada Biograda na Moru - središnji dio južno od Jadranske ceste

(/UserDocsImages//dokumenti/Prostorno/Planovi/Rasprave//7.3.2022.Biograd.na.Moru.pdf)

07.03.2022. | pdf (397kb)

04.03.2022. - Informacija o ponovnoj javnoj raspravi o prijedlogu IV. Izmjena i dopuna Prostornog plana uređenja Općine Kloštar Podravski

(/UserDocsImages//dokumenti/Prostorno/Planovi/Rasprave//4.3.2022.Klostar.Podravski.pdf)

04.03.2022. | pdf (360kb)

04.03.2022. - Informacija o ponovnoj javnoj raspravi o prijedlogu Izmjene i dopune Prostornog plana uređenja Općine Proložac

(/UserDocsImages//dokumenti/Prostorno/Planovi/Rasprave//4.3.2022.Prolozac.pdf)

04.03.2022. | pdf (290kb)

03.03.2022. - Informacija o javnoj raspravi o prijedlogu Urbanističkog plana uređenja Rekreativsko – turističke zone „Trate“ Prelog

(/UserDocsImages//dokumenti/Prostorno/Planovi/Rasprave//3.3.2022.Prelog.pdf)

03.03.2022. | pdf (202kb)

02.03.2022. - Informacija o javnoj raspravi o prijedlogu VII. Izmjena i dopuna Prostornog plana uređenja općine Veliko Trgovišće

(/UserDocsImages//dokumenti/Prostorno/Planovi/Rasprave//2.3.2022.Veliko.Trgovisce.pdf)

02.03.2022. | pdf (85kb)

01.03.2022. - Informacija o prijedlogu I. Izmjene i dopune Urbanističkog plana uređenja Valun- građevinskog područja naselja (NA 14), zone ugostiteljsko-turističke namjene T34 i lučkog područja luke otvorene za javni promet – lokalnog značaja, Grad Cres

(/UserDocsImages//dokumenti/Prostorno/Planovi/Rasprave//1.3.2022.Cres.pdf)

01.03.2022. | pdf (218kb)

01.03.2022. - Informacija o ponovnoj javnoj raspravi prijedlogu stavljanja van snage dijela Urbanističkog plana uređenja naselja Fažana

(/UserDocsImages//dokumenti/Prostorno/Planovi/Rasprave//25.2.2022.Fazana.pdf)

02.03.2022. | pdf (196kb)

KLASA: 350-02/19-03/01
URBROJ: 2198-16-03/7-22-45

ZAPISNIK

s javnog izlaganja Prijedloga 3. izmjena i dopuna Urbanističkog plana uređenja za cjelovito građevinsko područje Grada Biograda na Moru - središnji dio južno od Jadranske ceste (Poluotok, Jaz, Vruljine, Bošana, dio Primorja, Kožina, Centar, Tuče, Glavica, Rust, Meterize, Granda).

Započeto u 12,00 sati

NAZOČNI:

Grad Biograd na Moru:
Ivan Knez
Davor Ivanović

Predstavnik izrađivača:
Mario Pezelj, dipl. ing. arh.

Ostali:
Vera Doljanac
Goran Fuzul

Obavijest o javnoj raspravi o izlaganju Prijedloga 3. izmjena i dopuna Urbanističkog plana uređenja za cjelovito građevinsko područje Grada Biograda na Moru - središnji dio južno od Jadranske ceste (Poluotok, Jaz, Vruljine, Bošana, dio Primorja, Kožina, Centar, Tuče, Glavica, Rust, Meterize, Granda) dostavljena je javno-pravnim tijelima

Javno izlaganje održane je putem livestreama aplikacije Zoom.
Na javnom izlaganju nije nazočan nitko od predstavnika javnopravnih tijela.

Predstavnik izrađivača Mario Pezelj dipl. ing. arh. ukratko je obrazložio Plan.
Predstavnik izrađivača Mario Pezelj dipl. ing. arh. stupio je u kontakt sa svim sudionicima na javnoj raspravi i svi su potvrdili da mogu pratiti javno izlaganje.

Na javnom izlaganju je bilo pitanja vezanih na prijedlog Plana na koje su dani odgovori i pojašnjenja a sve je dokumentirano audio i videozapisom:

Vera Doljanac:

Poštovani g. Ivanović, postoji li mogućnost realizacije podizanja ceste koje sam navela u današnjem e-mailu, ili eventualno pomicanje puta samo uz moju česticu. Sve parcele imaju uvjete za gradnju. Čestice ne treba dijeliti na dvije. Treba mi pristupni put. Već 5 godina pokušavam riješiti svoj problem, jedina sam na tom području pristala na formiranje katastarskih čestica za 2 nove ulice preko mog zemljišta i tu se stalo. Čestica južno od moje je u sporu a s gornje strane bi se sa ovakvim rješenjem ušlo u postojeću cestu.

Gradonačelnik Ivan Knez:

Premetne čestice nemaju pristup na prometnicu i na njima za sada nije moguća gradnja. radimo na tome da se prometnica realizira ali to je dugotrajan i neizvjestan proces. Prema

ovom prijedlogu plana Grad treba mijenjati dio terena koji je predviđen i parceliran za 2 nove prometnice za dio Gradskog zemljišta sjeverno kako bi se omogućio pristup na prometnu površinu kojeg sad nema. Južni dio zemljišta također nema pristup na javno prometnu površinu. Ovim planom je predviđena prometnica preko zemljišta u vlasništvu Republike Hrvatske te će se ovim rješenjem moći formirati 2 građevinske parcele, svaka sa svojim pristupom na prometnicu. Naručeni su idejni projekti za lokacijske dozvole za sve te prometnice ali je teško riješiti imovinsko pravne odnose, to se rješava godinama, kao sa privatnim vlasnicima tako sa državom.

Mario Pezelj

Gospodine Gorane da li se čujemo?

Goran Fuzul:

Čujem ali nemam mikrofon ni kameru na ovom kompjuteru, samo ću popratiti malo raspravu.

Javna rasprava završena je u 13:05.

U Biogradu na Moru 18. 03. 2022.

Odgovorna osoba nositelja izrade plana:
Drina Bešenić, struč. spec. oec.



Zapisnik vodio:
Davor Ivanović

A handwritten signature in blue ink, consisting of a stylized 'D' followed by a horizontal line and a vertical line.

3. Izmjena i dopuna Urbanističkog plana uređenja za cjelovito građevinsko područje Grada Biograda na Moru-
središnji dio južno od Jadranske ceste (Poluotok, jaz, Vruljine, Bošana, dio Primorja, Kožina, Centar, Tuče,
Glavica, Rust, Meterize, Granada)

PRIMJEDBE DOSTAVLJENE U PISANOM OBLIKU				
Broj	Podnositelj	Primjedba	Odgovor	Obrazloženje
1	Ante Fuzul	k.č. 805/3, k.o. Biograd na Moru. Protivim se planiranoj prometnici koja ide preko moje čestice.	NE	Planirana prometnica je važna za promet u ovom dijelu grada, te bi se ukidanje, smanjenje profila ili izmještanje negativno odrazilo na planiranu prometnu strukturu na širem području.
2	Branimir Stipičić	k.č. 293/1, k.o. Biograd na Moru. Predlažem da trasa i širina prometnice ostane kao u važećem UPU 6 metara.	DA	
3	Darko Eškinja	Molim objašnjenje za promjenu zone iz Mv4 u K2 gdje tražite udio zelenila 20% i to kroz procjednu površinu.	NE	Na pojedinim zonama iskazan je interes za gradnju trgovačkog centra, te je prostor prenamijenjen u Poslovnu namjenu - pretežito trgovačku K2. Uvjeti gradnje za takvu namjenu preuzeti su iz PPUG Biograda na Moru. Procjedna površina unutar čestice osigurava manje opterećenje na sustav odvodnje oborinskih voda.
4	DARKO NEKRETNINE d.o.o..	Prigovor na članak 22. i članak 23. Naime u postupku smo završetka projekta po postojećem planu i investirali smo već popriličan iznos u spomenuti projekt. Upravo s toga molim da članak 22. i članak 23. ostanu po postojećem planu da se ne mijenja područje Mv A prostorne cjeline i Mv B prostorne cjeline.	NE	Uvjeti gradnje za navedenu zonu dani su sukladno PPUG Biograda na Moru, obzirom da se radi o Planu šireg područja s kojim predmetni plan mora biti usklađen.
5	Ivan Colić	Molim da se razmotri definicija	NE	Uvjeti gradnje za navedenu zonu dani su sukladno PPUG

		<p>minimalne udaljenosti od regulacijskog pravca na način da se u člancima Plana gdje se ista spominje doda stavak kojim će se definirati da u slučaju da je građevna čestica omeđena sa dvije ili više prometnih površina, da se minimalna udaljenost regulacijskog pravca odnosi samo na dio na koji bi građevna čestica imala kolni i pješački pristup, dok bi se na ostale dijelove primjenjivala udaljenost kao od susjednih čestica (min. H/2, ali ne manje od 3 m.).</p>		<p>Biograda na moru, obzirom da se radi o Planu šireg područja s kojim predmetni Plan mora biti usklađen.</p>
6	Ivan Eškinja	<p>k.č. 274, 297/2, 273/1, 297/1, 272/2, 272/3, k.o. Biograd na Moru. Na se na tim česticama ukine prometnica prema grafičkom prilogu.</p>	DA	
7	Josip Šarić	<p>Da se moje parcele u blizini "Bure centra" u Biogradu na Moru zadrže kao i susjedne parcele Mv ili u najgorem slučaju Mv 6 – višestambena gradnja s najmanje 6 stanova. Sada se ti moji tereni predlažu kao Mc – cjelovita izgrađena zona, a u naravi se radi o zoni MV kao i susjedne parcele, jer postoje još 4 parcele građevinski neizgrađene i to s pristupnim putem davno ranije. Stoga predlažem da bude Mv 6, ako ne može Mv, budući je neizgrađeno građevinsko zemljište.</p>	NE	<p>Uvjeti gradnje za navedenu zonu dani su sukladno PPUG Biograda na Moru obzirom da se radi o Planu šireg područja s kojim predmetni Plan mora biti usklađen.</p>

8	Milan Galešić	k.č. 2175/2, k.o. Biograd na Moru. Protivim se proširenju ceste jer mi ona dolazi na par centimetara od kuće.	DJELOMIČNO	Prometnica je izmještena a koridor je sužen na minimalan profil koji osigurava siguran dvosmjerni promet.
9	ML INVEST d.o.o.	Šaljem skicu idejnog rješenja priključka lokalne prometnice na državnu cestu D8. Dodajemo treći trag ceste za skretanje prema Pakoštanima.	DA	
10	Stipan Birkić	k.č.1996, k.o. Biograd na Moru. 1. Da se na jugozapadnoj strani čestice smanji širina ceste sa 8 metara na 6 metara. 2. da se iz zone M1c prebaci u zonu Mv ili najmanje u zonu Mv6.	NE	1. Planirana prometnica je važna za promet u ovom dijelu grada, te bi s ukidanje, smanjenje profila ili izmještanje negativno odrazilo na planiranu prometnu strukturu na širem području. 2. Uvjeti gradnje za zavedenu zonu dani su sukladno PPUG Biograda na Moru, obzirom da se radi o Planu šireg područja s kojim predmetni Plan mora biti usklađen.
11	Vera Doljanac	k.č. 3256/1, k.o. Biograd na Moru. Da se pomakne planirana prometnica prema grafičkom prilogu, kako bi imala nesmetani prilaz na javnu prometnicu.	NE	Nije moguće izmještarje trase planirane prometnice na traženi način. Planirana prometnica je važna za promet u ovom dijelu grada, prometnica je planirana na način koji osigurava siguran dvosmjerni promet.
12	Marko Rogić	k.č. 2175/5, k.o. Biograd na Moru. Protivim se proširenju ceste jer mi ona dolazi na par centimetara od kuće.	DJELOMIČNO	Prometnica je izmještena, a koridor je sužen na minimalan profil koji osigurava siguran dvosmjerni promet.
13.	Grad Biograd na Moru Gradonačelnik	1.k.č. 280, k.o. Biograd na Moru. Uređenje prometnice prema priloženom prilogu. 2. k.č. 277/4, k.o. Biograd na Moru. Uređenje prometnice prema priloženom prilogu. 3.k.č. 3029/8, k.o. Biograd na Moru. Uređenje prometnice prema priloženom prilogu.	1. DA 2. DA 3. DA 4. DA 5.DA 6.DA 7.DA 8.DA 9.DA 10.DA	

		<p>4.k.č. 3760/1, k.o. Biograd na Moru. Uskladiti grafičke prikaze sa stanjem na terenu.</p> <p>5.k.č. 336/2 i susjedne čestice koje su u turističkoj zoni iskladiti oznake namjene na kartografskim prikazima s tekstualnim dijelom Plana.</p> <p>6.Uskladiti tekstualni dio Plana s PPUG Biograd na Moru.</p> <p>7. Uskladiti kartografske prikaze s PPUG Biograd na Moru.</p> <p>8.Uskladiti kartografske prikaze međusobno.</p> <p>9. Planirati mogućnost manjih izmijena trasa prometnica u skladu sa stvarnim stanjem na terenu.</p> <p>10. Uskladiti koridor ulice Luke Botića sa stvarnim stanjem na terenu. Koridor je potrebno sačuvati, a dio koji nije potreban za sigurno odvijanje prometa priključiti susjednoj namjeni .</p>		
14.	HRVATSKE ŠUME	Predmetni plan ulazi u područje vlasništva i upravljanja HRVATSKIH ŠUMA.. mišljenja smo da pri izradi prostorno – planskih dokumenata treba voditi	DA	

15	HEP		računa kako bi se zahvatima degradacije šuma (osobito visokih šuma) i šumskog zemljišta svela na minimum te u skladu sa Ustavom Republike hrvatske i Zakonom o šumama očuvale šume kao dobra od interesa za Republiku Hrvatsku koja imaju njezinu osobitu zaštitu.	Standardni uvjeti gradnje trafostanica	DA
16	HOPS			Nema primjedbi	DA
17	HAKOM			Nema primjedbi	DA
18	KOMUNALAC D.O.O. Biograd na Moru			Treba uskladiti Odredbe za provedbu i grafički dio Plana prema općim uvjetima Komunalca d.o.o. i grafičkom prilogu u privitku.	DA
19	MUP CIVILNA ZAŠTITA			U Planu dodati posebne uvjete, u prilogu.	DA
20	ŽUPANIJSKA UPRAVA ZA CESTE ZADARSKE ŽUPANIJE			Nema primjedbi	DA