



REPUBLIKA HRVATSKA  
ZADARSKA ŽUPANIJA  
OPĆINA STARIGRAD  
**Jedinstveni upravni odjel**

KLASA: 350-02/17-01/04  
URBROJ: 2198/09-3-18-126

Starigrad Paklenica, 29. lipnja 2018. godine

## **IZVJEŠĆE O JAVNOJ RASPRAVI**

### **o Prijedlogu Izmjena i dopuna Prostornog plana uređenja Općine Starigrad**

U postupku izrade izmjena i dopuna prostornog plana uređenja Općine, provedena je javna rasprava u periodu od 15. siječnja 2018. do 29. siječnja 2018. godine u trajanju od 15 dana. Uvid u Prijedlog plana mogli su izvršiti svi zainteresirani u prostorijama Općine Starigrad, radnim danom od 08:30 do 15:00 sati u vremenu trajanja javne rasprave.

Javna rasprava objavljena je u Zadarskom listu od 4. siječnja 2018. godine, na mrežnim stranicama Općine Starigrad 4. siječnja 2018. godine i na mrežnim stranicama Ministarstva graditeljstva i prostornog uređenja. Objave u glasilima dane su u privitku.

Obavijest o javnoj raspravi upućen je nadležnim tijelima i osobama iz članka 97. Zakona o prostornom uređenju („NN“ br. 153/13 i 65/17) prema sljedećem popisu:

- Ministarstvo zaštite okoliša i energetike, Uprava za procjenu utjecaja na okoliš i održivo gospodarenje otpadom, Radnička cesta 80, 10000 Zagreb
- Ministarstvo zaštite okoliša i energetike, Uprava za zaštitu prirode, Radnička cesta 80, 10000 Zagreb
- Ministarstvo poljoprivrede, Uprava šumarstva, lovstva i drvne industrije, Planinska 2a, 10000 Zagreb
- Ministarstvo obrane, Trg kralja Petra Krešimira IV br.1, 10000 Zagreb
- Ministarstvo unutarnjih poslova Republike Hrvatske, PU Zadarska, Odjel zaštite od požara i civilne zaštite, Andrije Hebranga bb, 23000 Zadar
- DUZS, Područni ured za zaštitu i spašavanje Zadar, Andrije Hebranga 11/c, 23000 Zadar
- Ministarstvo kulture; Uprava za zaštitu kulturne baštine, Konzervatorski odjel u Zadru, I. Smiljanića 3, 23000 Zadar
- Odvodnja d.o.o. Zadar, Hrvatskog sabora 2D, 23000 Zadar
- Argyruntum d.o.o., Trg Tome Marasovića 1, 23244 Starigrad Paklenica
- Hrvatske vode, VGO Split, Vukovarska 35, 21000 Split
- Vodovod d.o.o., Špire Brusine 17, 23000 Zadar
- HAKOM, Roberta Frangeša Mihanovića 9, 10110 Zagreb
- Županijska lučka uprava, Liburnska obala 6/5, 23000 Zadar
- Hrvatske ceste d.o.o., Poslovna jedinica Zadar, Nikole Tesle 14b, 23000 Zadar

- Županijska uprava za ceste Zadarske županije, Zrinsko Frankopanska 10/2, 23000 Zadar
- HEP ODS d.o.o., Elektra Zadar, Kralja Dmitra Zvonimira 8, 23000 Zadar
- Park prirode Velebit, Kaniža Gospićka 4b, 53000 Gospić
- Mjesni odbor Starigrad Paklenica
- Mjesni odbor Seline
- Mjesni odbor Tribanj

Za vrijeme trajanja javne rasprave, 18. siječnja 2018. godine u Hotelu Alan u Starigradu Paklenici s početkom u 10:00 sati održano je javno izlaganje. Zapisnik s javnog izlaganja je dan u prilogu ovog Izvješća.

Tijekom javne rasprave zaprimljeno je 136 primjedbi na prijedlog Plana. 39 primjedbi upisano je u Knjigu primjedbi, a 97 primjedbi je zaprimljeno kao službeni podnesak na Općinu Starigrad.

Od obaviještenih tijela s javnim ovlastima zaprimljena su 3 pozitivna mišljenja na Plan, a zaprimljen je i 1 zahtjev za izradu Plana umjesto mišljenja o usklađenosti Plana s već ranije dostavljenim uvjetima za izradu Plana.

Očitovanje i obrazloženje o primjedbama i prijedlozima sudionika u javnoj raspravi nalazi se u prilogu ovog Izvješća.

Prilozi koji čine sastavni dio ovog izvješća:

1. Zaključak o utvrđivanju Prijedloga plana za javnu raspravu
2. Objave javne rasprave
3. Posebna pisana obavijest o javnoj raspravi
4. Zapisnik s javnog izlaganja
5. Mišljenja/očitovanja tijela s javnim ovlastima
6. Očitovanja i obrazloženja pristiglih primjedbi

Nositelj izrade:

Općina Starigrad  
Jedinstveni upravni odjel

Pročelnik  
Marin Čavić, dipl. oec.





REPUBLIKA HRVATSKA  
ZADARSKA ŽUPANIJA  
OPĆINA STARIGRAD  
Općinski načelnik

KLASA: 350-02/17-01/04  
URBROJ: 2198/09-2-18-19


Starigrad Paklenica, 3. siječnja 2018. godine

Na temelju članka 95. stavak 2. Zakona o prostornom uređenju („Narodne novine“, broj 153/13 i 65/17), Općinski načelnik Općine Starigrad donosi

**ZAKLJUČAK**  
**o utvrđivanju Prijedloga izmjena i dopuna prostornog plana**  
**uređenja Općine Starigrad**

1. Utvrđuje se Prijedlog izmjena i dopuna prostornog plana uređenja Općine Starigrad (u daljnjem tekstu: Plan)
2. Javna rasprava o Planu trajat će 15 dana i to od 15. siječnja do 29. siječnja 2018. godine
3. Javno izlaganje Plana održat će se 18. siječnja 2018. godine s početkom u 10,00 sati u hotelu Alan.
4. Ovaj Zaključak stupa na snagu danom donošenja.



Općinski načelnik  
  
Krste Ramić, dipl. oec.



REPUBLIKA HRVATSKA  
ZADARSKA ŽUPANIJA  
OPĆINA STARIGRAD  
**Jedinstveni upravni odjel**

KLASA: 350-02/17-01/04  
URBROJ: 2198/09-3-18-20

Starigrad Paklenica, 4. siječnja 2018. godine


Na temelju članka 96. stavak 3. Zakona o prostornom uređenju („Narodne novine“, broj 153/13 i 65/17), te Zaključka Općinskog načelnika od 3. siječnja 2018. godine, objavljuje se

**JAVNA RASPRAVA**  
**o Prijedlogu izmjena i dopuna prostornog plana**  
**uređenja Općine Starigrad**

1. Javna rasprava o Prijedlogu izmjena i dopuna prostornog plana uređenja Općine Starigrad (u daljnjem tekstu: Plan) provest će se u trajanju od 15 dana u razdoblju od 15. siječnja 2018. do 29. siječnja 2018. godine.
2. Uvid u Prijedlog Plana mogu izvršiti svi zainteresirani u prostorijama Općine Starigrad, Trg Tome Marasovića 1, radnim danom od 08:30 do 15:00 sati, u vremenu trajanja javne rasprave.
3. Prijedlog Plana bit će objavljen i na web stranici Općine Starigrad: [www.opcina-starigrad.hr](http://www.opcina-starigrad.hr).
4. Javno izlaganje Plana održat će se dana 18. siječnja 2018. godine s početkom u 10,00 sati u Hotelu Alan.
5. Prijedlozi, primjedbe i pisana očitovanja u svezi Prijedloga ovog Plana, mogu se za vrijeme trajanja javne rasprave upisati u knjigu primjedbi i prijedloga koja će se nalaziti na mjestu uvida i izlaganja Prijedloga plana ili u pisanom obliku predati u pisarnici Općine Starigrad ili dostaviti poštom na adresu: Općina Starigrad, Trg Tome Marasovića 1, 23244 Starigrad Paklenica.
6. Primjedbe i prijedlozi koji nisu čitko napisani i potpisani imenom i prezimenom uz adresu podnositelja, neće se uzimati u obzir u pripremi Izvješća o javnoj raspravi.



Prečelnik

  
Marin Čavić, dipl. oec.

[O nama](#)   [Ustroj](#)   [Proračun](#)   [Natječaji i javna nabava](#)   [Prostorni planovi](#)   [Dokumenti](#)  
[Pristup informacijama](#)   [Aktualno](#)   [Kontakti](#)

## Planovi u izradi

### IZMJENE I DOPUNE PROSTORNOG PLANA UREĐENJA OPĆINE STARIGRAD

Odluka o izradi izmjena i dopuna PPUO Starigrad

4. travnja 2017.

Obavijest o izradi izmjena i dopuna PPUO Starigrad

4. siječnja 2018.

Obavijest – Javna rasprava o prijedlogu izmjena i dopuna PPUO  
Starigrad

21. travnja 2016.

Odluka o izradi izmjene i dopune Prostornog plana

6. svibnja 2016.

Obavijest o izradi izmjene i dopune PPUO Starigrad

29. lipnja 2016.

Obavijest – Javna rasprava o prijedlogu izmjene i dopune  
prostornog plana uređenja Općine Starigrad


### Naši kontakti

Poštanska adresa:  
**Trg Tome Marasovića 1**  
**23244 Starigrad - Paklenica**


Telefon:  
**023/369-387**

Fax:  
**023/359-176**

E-mail:  
**info@opcina-starigrad.hr**

 Pogledajte sve kontakte

### Pretražite stranice

Unesite pojam 

### U našoj blizini

Rivijera Paklenica

NP Paklenica

PP Velebit

### Važnije poveznice



**NASLOVNICA**

**NOVOSTI I NAJAVE**

**O NAMA**

**GRADITELJSTVO**

**PROSTORNO UREĐENJE**

**Prostorni planovi**

**Informacije o planovima u izradi**

Izvešća o javnim raspravama

Prostorni planovi uređenja gradova i općina

Prostorni planovi županija

Prostorni planovi nacionalnih parkova i parkova prirode

Radna zajednica Alpe-Jedran

Download Instalacije Pravinika za izradu prostornih planova

Sufinanciranje izrade prostornih planova jedinica lokalne ili područne (regionalne) samouprave za 2017. godinu

Propisi iz područja prostornog uređenja

Strategija prostornog uređenja Republike Hrvatske

Program prostornog uređenja Republike Hrvatske

Strategija prostornog razvoja Republike Hrvatske

Suglasnosti za obavljanje stručnih poslova prostornog uređenja

Strane osobe koje obavljaju djelatnost prostornog uređenja i gradnje u Republici Hrvatskoj

Preporuka za izradu jedinstvenog opisa zahvata u prostoru za centre za gospodarenje otpadom i eksploatacijska polja čvrstih mineralnih sirovina

Međunarodna suradnja

Program URBACT

Program ESPON

UN HABITAT

Događanja

**ENERGETSKA UČINKOVITOST**

**EUROPSKI STRUKTURNI I INVESTICIJSKI FONDovi**

**KOMUNALNO GOSPODARSTVO**

**STANOVANJE**

**PROCJENA VRIJEDNOSTI NEKRETNINA**

**GRAĐEVINSKA INSPEKCIJA**

**SANACIJA POPLAVLJENIH PODRUČJA**

**PROPIISI**

**SAVJETOVANJE S JAVNOŠĆU**

**PUBLIKACIJE, PROGRAMI I STRATEGIJE**

**JAVNA NABAVA**

**PRISTUP INFORMACIJAMA**

**ZAPOŠLJAVANJE U DRŽAVNOJ SLUŽBI**

**STRUČNO OSPOSOBLJAVANJE BEZ ZASNIVANJA RADNOG ODNOSA**

**SLUŽBENI OBRASCI**

**JAVNI POZIVI**

PROSTORNO UREĐENJE ► Prostorni planovi ► Informacije o planovima u izradi ► Informacije o javnim raspravama ►

**Informacije o javnim raspravama**

Temeljem odredbi Zakona o prostornom uređenju („Narodne novine“, broj 153/13, 65/17.), nositelj izrade prostornih planova dužan je objaviti informaciju o javnoj raspravi o prijedlogu prostornog plana i na mrežnim stranicama Ministarstva graditeljstva i prostornoga uređenja.

Obavijest o javnoj raspravi mora sadržavati: mjesto, datum početka i trajanje javnog uvida u prijedlog prostornog plana, mjesto i datum jednog ili više javnih izlaganja, poziv zainteresiranim osobama za sudjelovanje u javnoj raspravi te rok u kojemu se nositelju izrade dostavljaju pisana mišljenja, prijedlozi i primjedbe na prijedlog prostornog plana. Dostavlja se najmanje osam dana prije početka javne rasprave na adresu elektroničke pošte: [web@mgcipu.hr](mailto:web@mgcipu.hr)

Informacije o javnim raspravama:

- 04.01.2018. - Informacija o javnoj raspravi o prijedlogu Izmjena i dopuna Prostornog plana uređenja Općine Starigrad
- 04.01.2018. - Informacija o javnoj raspravi o prijedlogu Izmjena i dopuna Detaljnog plana uređenja za područje Komunalne zone u Sisku
- 03.01.2018. - Informacija o javnoj raspravi o prijedlogu III. Izmjena i dopuna Detaljnog plana uređenja 'Centar II', Grad Pazin
- 29.12.2017. - Informacija o javnoj raspravi o prijedlogu II. Izmjena i dopuna Urbanističkog plana uređenja radne zone Sveta Nedelja
- 29.12.2017. - Informacija o javnoj raspravi o prijedlogu V. Izmjena i dopuna Urbanističkog plana uređenja dijela naselja Stremec, Orešje, Bestovje i Novaki, Sveta Nedelja
- 29.12.2017. - Informacija o javnoj raspravi o prijedlogu VI. Izmjena i dopuna Prostornog plana uređenja Grada Svete Nedelje
- 27.12.2017. - Informacija o javnoj raspravi o prijedlogu VI. Izmjena i dopuna Detaljnog plana uređenja Sjeverni dio centra Jastrebarskog
- 22.12.2017. - Informacija o javnoj raspravi o prijedlogu Urbanističkog plana uređenja Peškera - Pical - Spadici, Grad Poreč
- 22.12.2017. - Informacija o ponovnoj javnoj raspravi o prijedlogu Urbanističkog plana uređenja stambenog naselja Poreč-jug, Grad Poreč
- 21.12.2017. - Informacija o javnoj raspravi o prijedlogu III. Izmjena i dopuna Prostornog plana uređenja Općine Bošnjaci
- 20.12.2017. - Informacija o dopuni javne rasprave o prijedlogu Urbanističkog plana uređenja turističkog naselja Ošljak, Općina Marina
- 19.12.2017. - Informacija o javnoj raspravi o prijedlogu Izmjena i dopuna Urbanističkog plana uređenja luke Santa Marina, Općina Tar-Vabriga-Torre-Abrega
- 19.12.2017. - Informacija o javnoj raspravi o prijedlogu Izmjena i dopuna Detaljnog plana uređenja poteza sjeveroistočno od raskrižja ulica Brune Bušića i Poljičke ceste, Grad Split
- 19.12.2017. - Informacija o javnoj raspravi o prijedlogu Izmjena i dopuna Detaljnog plana uređenja Trga Hrvatske bratske zajednice u Splitu
- 19.12.2017. - Informacija o javnoj raspravi o prijedlogu Urbanističkog plana uređenja obalnog pojasa 'Ždrnjac 1' Nin
- 14.12.2017. - Informacija o javnoj raspravi o prijedlogu III. Izmjena i dopuna Prostornog plana uređenja Općine Punač
- 14.12.2017. - Informacija o javnoj raspravi o prijedlogu stavljanja izvan snage Detaljnog plana uređenja sjeverozapadnog područja Visoke uz Vukovarsku ulicu, Grad Split
- 07.12.2017. - Informacija o javnoj raspravi o prijedlogu Urbanističkog plana uređenja sportsko-rekreativne zone Šamoreta dolac, Grad Hvar
- 04.12.2017. - Informacija o javnoj raspravi o prijedlogu Urbanističkog plana uređenja zone 'Sridnji put' Zaton, Grad Nin
- 29.11.2017. - Informacija o javnoj raspravi o prijedlogu Urbanističkog plana uređenja ugostiteljsko-turističke namjene Jurovo, Općina Žakanje
- 24.11.2017. - Informacija o javnoj raspravi o prijedlogu Urbanističkog plana uređenja Plava laguna - Galijot, Grad Poreč

Ispiši stranicu

- 📧 Priopćenja
- 📞 Kontakti
- 📄 Prenosimo
- 🔗 Linkovi

**OGLASNA PLOČA**

**GRADITE LEGALNO** **SPAVAJTE MIRNO**

**OPERATIVNI PROGRAM Konkurentnost i kohezija 2014. - 2020.**  
Energetska obnova zgrada javnog sektora i stambenih zgrada (višestambenih zgrada i obiteljskih kuća)

**IPA 2012**  
**Twinning light project**

**eDozvola**

**EOGLASNA ploča**

**IEC**  
**eEnergetskiCertifikat**

**RAČUNALNI PROGRAM ZA ODREĐIVANJE ENERGETSKOG SVOJSTVA ZGRADE**

**ENERGETSKA obnova zgrada** **Opisnost prostornog uređenja i gradnje u RH**

**AZ** **AGENCIJA za ozakonjenje nezakonito izgrađenih zgrada** **UZAKONJENJE nezakonito izgrađenih zgrada**

**OZAKONJENJE nezakonito izgrađenih zgrada**  
**REGISTAR BROJA RIJEŠENIH ZAHTJEVA**

**VODIČ KROZ GRADNJU** **CE**  
**KONTAKTNA TOČKA ZA GRABEVNE PROIZVODE**

Matilda Sindičić, jedna od najzaslužnijih za prestižno, iznimno vrijedno i cijenjeno priznanje



Jedan od brojnih nastupa folklorša sa Šibe

tradicija i usadujući im ljubav prema korijenima te i sama pješe, za osnivanje i pokretanje silbenske izvorne folklorne skupine, najzaslužniji su njezini roditelji Smilja i Zlatan Sindičić.

#### Rekonstruiranje nošnje iz 18. st.

Smilja Sindičić je uz pomoć stručnjaka – kustosa Narodnog muzeja, još krajem 70-ih godina prošloga stoljeća uspjela rekonstruirati i žensku nošnju iz 18. stoljeća, a Matilda je tako-

der, uz pomoć zadarskih kustosa prije četiri godine rekonstruirala mušku nošnju iz tog vremena.

U svakom slučaju, za očuvanje, obnovu i prenošenje tradicije tanca na mlade naraštaje obojana jedna od najzaslužnijih je svakako obitelj Sindičić, a za njegovo bilježenje i poduku na školama folklor Hrvatske matice iseljenika Ajša Rudžija, čime je prihvaćen i u široj amaterskoj zajednici, ali i profesionalnom Ladu. – Šibenski tanac osobita je

lokalna suvrstica, stariji sloj žive plesne tradicije i važan simbol identiteta stanovnika Šibe. Prema strukturi prostornog oblikovanja, šibenski tanac sastoji se od dva dijela. U prvome se u parovima obilazi prostor uz promjene smjera kretanja, a u drugome dijelu se pleše u dva reda, muškarci nasuprot žena. Stil se odlikuje gracioznošću te finim i dostojanstvenim mirnim plesanjem kako to dolikuje pomorcima – stoji među ostalim u obrazloženju Ministarstva kulture RH.

niža cijena, htjeli ili ne, odrazila bi se na kvalitetu obuke. Trenutno cijena polaganja za B kategoriju u Zadru iznosi oko 6.500 kuna, konkretno kod nas 6.480 kuna. Uz to treba pridoneti i ostale troškove, prvu pomoć, liječnički pregled te dva ispita iz teorije i vožnje koji se posebno plaćaju. Ukupno dodatni troškovi za kandidate iznose od tisuću do 1.500 kuna, kazao je Leonardo Dražević, voditelj u autoškoli AS.

Cijene u Zadru, ovisno o autoškoli nisu iste, ali se pretjerano niti ne razlikuju, odnosno variraju za 100, 200 kuna.

– Imam informaciju kako su u Splitu i Šibeniku već poskupjele autoškole, rekao je Dražević.

U Zadru trenutno radi



Sudionici u prometu moraju prethodno proći cjelovitu i kvalitetnu edukaciju

10-ak autoškola, a bilo je duplo više, 20. Budući da je riječ o manje isplativom poslu, pola ih se zatvorilo.

– Autoškole su niskorprofita djelatnost pa se dosta njih i zatvorilo posljednjih godina. Ranije je litra goriva

bila četiri kune, sada je 10. Troškovi rasti, cijene vozila, goriva rasti, vrijednost novca slabi pa je i za očekivati kako će u budućnosti i cijena za polaganje vozačkog ispita rasti, tvrdi Dražević.

Marina ŠAPONJA

U Zadru 9. i 10. siječnja

## Stručni skup o dječjoj klapi

Agencija za odgoj i obrazovanje i Gradska knjižnica Zadar organiziraju dvodnevni stručni skup Dječja klapa u izvannastavnim glazbenim aktivnostima u osnovnoj školi

**ZADAR** » U Povodu jubilarnog desetog Festivala dječjih klapa (18. svibnja 2018., HNK Zadar), Agencija za odgoj i obrazovanje i Gradska knjižnica Zadar organiziraju dvodnevni stručni skup Dječja klapa u

izvannastavnim glazbenim aktivnostima u osnovnoj školi (utorak 9. siječnja i srijeda 10. siječnja 2018.). Skup je namijenjen učiteljima i nastavnicima glazbene kulture, a održat će se u multimedijalnoj

dvorani Gradske knjižnice Zadar. Za prijavu sudjelovanja na web adresi: <http://etaedu.azoo.hr/Default.aspx> odaberite predmetno područje «glazbena kultura / umjetnost». (z.l.)

Od 8. siječnja na Meladi i Put Nina

## Nova privremena regulacija prometa

**ZADAR** » Iz Grada Zadra obavještavaju sve građane o novoj privremenoj regulaciji prometa na projektu Ulica Benka Benkovića i Puta Nina, koja će započeti od ponedjeljka 8. siječnja i trajat će do ljeta, odnosno do 30. lipnja.

Prema skici privremene regulacije vidljivo je kako će se promet odvijati Ulicom Ivana Gundulića i Puta Petrića, te iz Benka Benkovića na Put Bokanjca.

Iz Grada Zadra mole građane za poštovanje znakova i prometnih pravaca iz privremene prometne regulacije te zahvaljuju na razumjevanju.



Promet će se odvijati Ulicom Ivana Gundulića i Putem Petrića te iz Benka Benkovića na Put Bokanjca

A. B.

Na temelju članka 6. Zakona o zakupu i kupoprodaji poslovnoga prostora (NN br. 125/11), Upravno vijeće Pučkog otvorenog učilišta Obrovac raspisalo je

### JAVNI NATJEČAJ

za davanje u zakup uredskog prostora

Cjelovit tekst natječaja dostupan je na oglasnoj ploči Pučkog otvorenog učilišta Obrovac i na web stranici Grada Obrovca [www.obrovac.hr](http://www.obrovac.hr) pod linkom <https://www.obrovac.hr/pucko-otvoreno-uciliste>

REPUBLIKA HRVATSKA  
ZADARSKA ŽUPANIJA  
OPĆINA STARIGRAD  
Jedinstveni upravni odjel

KLASA: 350-02/17-01/04  
URBROJ: 2198/09-3-18-20

Starigrad Paklenica, 4. siječnja 2018. godine

Na temelju članka 96. stavak 3. Zakona o prostornom uređenju („Narodne novine“, broj 153/13 i 65/17), te Zaključka Općinskog načelnika od 3. siječnja 2018. godine, objavljuje se

### JAVNA RASPRAVA

o Prijedlogu izmjena i dopuna prostornog plana uređenja Općine Starigrad

1. Javna rasprava o Prijedlogu izmjena i dopuna prostornog plana uređenja Općine Starigrad (u daljnjem tekstu: Plan) provest će se u trajanju od 15 dana u razdoblju od 15. siječnja 2018. do 29. siječnja 2018. godine.
2. Uvid u Prijedlog Plana mogu izvršiti svi zainteresirani u prostorijama Općine Starigrad, Trg Tome Marasovića 1, radnim danom od 08:30 do 15:00 sati, u vremenu trajanja javne rasprave.
3. Prijedlog Plana bit će objavljen i na web stranici Općine Starigrad: [www.opcina-starigrad.hr](http://www.opcina-starigrad.hr).
4. Javno izlaganje Plana održat će se dana 18. siječnja 2018. godine s početkom u 10,00 sati u Hotelu Alan.
5. Prijedlozi, primjedbe i pisana očitovanja u svezi Prijedloga ovog Plana, mogu se za vrijeme trajanja javne rasprave upisati u knjigu primjedbi i prijedloga koja će se nalaziti na mjestu uvida i izlaganja Prijedloga plana ili u pisanom obliku predati u pisarnici Općine Starigrad ili dostaviti poštom na adresu: Općina Starigrad, Trg Tome Marasovića 1, 23244 Starigrad Paklenica.
6. Primjedbe i prijedlozi koji nisu čitko napisani i potpisani imenom i prezimenom uz adresu podnositelja, neće se uzimati u obzir u pripremi izvješća o javnoj raspravi.

Pročelnik  
Marin Čavić, dipl. oec.



REPUBLIKA HRVATSKA  
ZADARSKA ŽUPANIJA  
OPĆINA STARIGRAD  
**Jedinstveni upravni odjel**

KLASA: 350-02/17-01/04  
URBROJ: 2198/09-3-18-21

Starigrad Paklenica, 4. siječnja 2018. godine


Sukladno članku 97. Zakona o prostornom uređenju („Narodne novine“, broj 153/13 i 65/17), obavještavamo vas o

**JAVNOJ RASPRAVI  
o Prijedlogu izmjena i dopuna prostornog plana  
uređenja Općine Starigrad**

1. Javna rasprava o Prijedlogu izmjena i dopuna prostornog plana uređenja Općine Starigrad (u daljnjem tekstu: Plan) provest će se u trajanju od 15 dana u razdoblju od 15. siječnja 2018. do 29. siječnja 2018. godine.
2. Uvid u Prijedlog Plana mogu izvršiti svi zainteresirani u prostorijama Općine Starigrad, Trg Tome Marasovića 1, radnim danom od 08:30 do 15:00 sati, u vremenu trajanja javne rasprave.
3. Prijedlog Plana bit će objavljen i na web stranici Općine Starigrad: [www.opcina-starigrad.hr](http://www.opcina-starigrad.hr).
4. Javno izlaganje Plana održat će se dana 18. siječnja 2018. godine s početkom u 10,00 sati u Hotelu Alan.
5. Prijedlozi, primjedbe i pisana očitovanja u svezi Prijedloga ovog Plana, mogu se za vrijeme trajanja javne rasprave upisati u knjigu primjedbi i prijedloga koja će se nalaziti na mjestu uvida i izlaganja Prijedloga plana ili u pisanom obliku predati u pisarnici Općine Starigrad ili dostaviti poštom na adresu: Općina Starigrad, Trg Tome Marasovića 1, 23244 Starigrad Paklenica.
6. Primjedbe i prijedlozi koji nisu čitko napisani i potpisani imenom i prezimenom uz adresu podnositelja, neće se uzimati u obzir u pripremi Izvješća o javnoj raspravi.



Pročelnik

  
Marin Čavić, dipl. oec.

Dostaviti:

- Ministarstvo zaštite okoliša i energetike, Uprava za procjenu utjecaja na okoliš i održivo gospodarenje otpadom, Radnička cesta 80, 10000 Zagreb
- Ministarstvo zaštite okoliša i energetike, Uprava za zaštitu prirode, Radnička cesta 80, 10000 Zagreb
- Ministarstvo poljoprivrede, Uprava šumarstva, lovstva i drvne industrije, Planinska 2a, 10000 Zagreb
- Ministarstvo obrane, Trg kralja Petra Krešimira IV br.1, 10000 Zagreb
- Ministarstvo unutarnjih poslova Republike Hrvatske, PU Zadarska, Odjel zaštite od požara i civilne zaštite, Andrije Hebranga bb, 23000 Zadar



- DUZS, Područni ured za zaštitu i spašavanje Zadar, Andrije Hebranga 11/c, 23000 Zadar
- Ministarstvo kulture; Uprava za zaštitu kulturne baštine, Konzervatorski odjel u Zadru, I. Smiljanića 3, 23000 Zadar
- Odvodnja d.o.o. Zadar, Hrvatskog sabora 2D, 23000 Zadar
- Argyrunum d.o.o., Trg Tome Marasovića 1, 23244 Starigrad Paklenica
- Hrvatske vode, VGO Split, Vukovarska 35, 21000 Split
- Vodovod d.o.o., Špire Brusine 17, 23000 Zadar
- HAKOM, Roberta Frangeša Mihanovića 9, 10110 Zagreb
- Županijska lučka uprava, Liburnska obala 6/5, 23000 Zadar
- Hrvatske ceste d.o.o., Poslovna jedinica Zadar, Nikole Tesle 14b, 23000 Zadar
- Županijska uprava za ceste Zadarske županije, Zrinsko Frankopanska 10/2, 23000 Zadar
- HEP ODS d.o.o., Elektra Zadar, Kralja Dmitra Zvonimira 8, 23000 Zadar
- Park prirode Velebit, Kaniža Gospićka 4b, 53000 Gospić
- Mjesni odbor Starigrad Paklenica
- Mjesni odbor Seline
- Mjesni odbor Tribanj

Office of posting  
Prijemni poštanski ured  
23244 Starigrad P. Datum  
08-01-2018

Address of the item  
Primatelj pošiljke  
Ministarstvo poljoprivrede  
Uprava šumstva, lovstva i drvećne industrije

Nature of the item/Vrsta pošiljke  
 Registered Letter  
Preporučena pošiljka  
 Insured letter  
Vrijednosna pošiljka  
 Postal parcel  
Paket  
Amount  
Iznos

Nº of item  
Br. pošiljke

Money order  
Upisnica  
Amount  
Iznos

To be completed at a destination/ispunjava se na odredištu  
The item mentioned above has been duly  
Gore navedena pošiljka  
 delivered  
uručena je  
Date  
Datum  
08-01-2018

REPUBLICA HRVATSKA  
MINISTARSTVO POLJOPRIVREDE  
ZAGREB, Planinska 2  
B. K. B.

AR

On postal service  
Poštanska služba

Stamp of the office returning the advice  
Oznaka žiga poštanskog ureda  
koj vraća obavijest

10200

Return to  
Vratiti

Name  
Ime i prezime ili naziv tvrtke

Street and Nº  
Ulica i br.

Locality and country  
Mjesto i država

OPĆINA STARIGRAD  
Trg Tom. Marasovića 1  
23244 STARIGRAD PAKLENICA

To be filled in by the sender  
Ispunjava pošiljalac

KL: 350-02/17-0/04  
-21

Obavijest

Ozn. za narudžbu: 80/2015

Hrvatska pošta



if the regulations of the country of person.  
ako odredbe države dopuštaju.

Office of posting  
Prijemni poštanski ured  
23244 Starigrad P. Datum  
08-01-2018

Address of the item  
Primatelj pošiljke  
Hm. zaštite okoliša i energ.  
Uprava za zaštitu prirode, Zagreb

Nature of the item/Vrsta pošiljke  
 Registered Letter  
Preporučena pošiljka  
 Insured letter  
Vrijednosna pošiljka  
 Postal parcel  
Paket  
Amount  
Iznos

Nº of item  
Br. pošiljke

Money order  
Upisnica  
Amount  
Iznos

To be completed at a destination/ispunjava se na odredištu  
The item mentioned above has been duly  
Gore navedena pošiljka  
 delivered  
uručena je  
Date  
Datum  
08-01-2018

REPUBLICA HRVATSKA  
MINISTARSTVO OKOLIŠA I ENERGETIKE  
10000 ZAGREB, Rašćanska c. 80

AR

On postal service  
Poštanska služba

Stamp of the office returning the advice  
Oznaka žiga poštanskog ureda  
koj vraća obavijest

10200

Return to  
Vratiti

Name  
Ime i prezime ili naziv tvrtke

Street and Nº  
Ulica i br.

Locality and country  
Mjesto i država

OPĆINA STARIGRAD  
Trg Tom. Marasovića 1  
23244 STARIGRAD PAKLENICA

To be filled in by the sender  
Ispunjava pošiljalac

KL: 350-02/17-0/04  
-21

Obavijest

Ozn. za narudžbu: 80/2015

Hrvatska pošta

Office of posting  
Prijemni poštanski ured  
23244 Starigrad P. Datum  
08-01-2018

Address of the item  
Primatelj pošiljke  
Ministarstvo zaštite okoliša  
i energetike, Uprava za procjenu  
utjecaja na okoliš

Nature of the item/Vrsta pošiljke  
 Registered Letter  
Preporučena pošiljka  
 Insured letter  
Vrijednosna pošiljka  
 Postal parcel  
Paket  
Amount  
Iznos

Nº of item  
Br. pošiljke

Money order  
Upisnica  
Amount  
Iznos

To be completed at a destination/ispunjava se na odredištu  
The item mentioned above has been duly  
Gore navedena pošiljka  
 delivered  
uručena je  
Date  
Datum  
08-01-2018

REPUBLICA HRVATSKA  
MINISTARSTVO ZAŠTITE OKOLIŠA I ENERGETIKE  
10000 ZAGREB, Rašćanska c. 80

AR

On postal service  
Poštanska služba

Stamp of the office returning the advice  
Oznaka žiga poštanskog ureda  
koj vraća obavijest

10200

Return to  
Vratiti

Name  
Ime i prezime ili naziv tvrtke

Street and Nº  
Ulica i br.

Locality and country  
Mjesto i država

OPĆINA STARIGRAD  
Trg Tom. Marasovića 1  
23244 STARIGRAD PAKLENICA

To be filled in by the sender  
Ispunjava pošiljalac

KL: 350-02/17-0/04  
-21

Obavijest

Ozn. za narudžbu: 80/2015

Hrvatska pošta



if the regulations of the country of person.  
ako odredbe države dopuštaju.

Office of posting  
Prijamni poštanski ured  
23244 Starigrad P. Datum  
04.01.2018

Address of the item  
Primalac pošiljke  
Park prirode Velebit  
Gospic

Nature of the item/Vrsta pošiljke  
 Registered Letter  
Preporučena pošiljka  
 Insured letter  
Vrijednosna pošiljka  
 Postal parcel  
Paket  
 Amount  
Iznos

N° of item  
Br. pošiljke

Money order  
Upunica  
 Amount  
Iznos

To be completed at a destination/ispunjava se na odredištu  
 The item mentioned above has been duly  
Gore navedena pošiljka  
 delivered  
uručena je  
 paid  
isplaćena je  
 Date  
Datum  
20

Signature\*  
Potpis  
[Signature]

AR RC 59 808 077 2 HR

On postal service  
Poštanska služba

Stamp of the office returning the advice  
Otvak žiga poštanskog ureda koji vrati obavijest

Return to  
Vratiti

Name  
Ime i prezime ili naziv tvrtke

Street and N°  
Ulica i br.  
OPĆINA STARIGRAD  
Trg Tome Karasovića 1  
23244 STARIGRAD PAKLENICA

Locality and country  
Mjesto i država

KL: 350-02/17-01/04  
-21  
Obavijest

Om. za naredbu: 80/2015 Hrvatska pošta

Office of posting  
Prijamni poštanski ured  
23244 Starigrad P. Datum  
04.01.2018

Address of the item  
Primalac pošiljke  
Hrvatske poste  
PJ Zadar, Zadar

Nature of the item/Vrsta pošiljke  
 Registered Letter  
Preporučena pošiljka  
 Insured letter  
Vrijednosna pošiljka  
 Postal parcel  
Paket  
 Amount  
Iznos

N° of item  
Br. pošiljke

Money order  
Upunica  
 Amount  
Iznos

To be completed at a destination/ispunjava se na odredištu  
 The item mentioned above has been duly  
Gore navedena pošiljka  
 delivered  
uručena je  
 paid  
isplaćena je  
 Date  
Datum  
20

Signature\*  
Potpis  
[Signature]

AR RC 59 808 080 9 HR

On postal service  
Poštanska služba

Stamp of the office returning the advice  
Otvak žiga poštanskog ureda koji vrati obavijest

Return to  
Vratiti

Name  
Ime i prezime ili naziv tvrtke

Street and N°  
Ulica i br.  
OPĆINA STARIGRAD  
Trg Tome Karasovića 1  
23244 STARIGRAD PAKLENICA

Locality and country  
Mjesto i država

KL: 350-02/17-01/04  
-21  
Obavijest

Om. za naredbu: 80/2015 Hrvatska pošta

Office of posting  
Prijamni poštanski ured  
23244 Starigrad P. Datum  
04.01.2018

Address of the item  
Primalac pošiljke  
Min. kulture  
Konzervatorski odjel u Zadru

Nature of the item/Vrsta pošiljke  
 Registered Letter  
Preporučena pošiljka  
 Insured letter  
Vrijednosna pošiljka  
 Postal parcel  
Paket  
 Amount  
Iznos

N° of item  
Br. pošiljke

Money order  
Upunica  
 Amount  
Iznos

To be completed at a destination/ispunjava se na odredištu  
 The item mentioned above has been duly  
Gore navedena pošiljka  
 delivered  
uručena je  
 paid  
isplaćena je  
 Date  
Datum  
20

Signature\*  
Potpis  
[Signature]

AR RC 59 808 086 5 HR

On postal service  
Poštanska služba

Stamp of the office returning the advice  
Otvak žiga poštanskog ureda koji vrati obavijest

Return to  
Vratiti

Name  
Ime i prezime ili naziv tvrtke

Street and N°  
Ulica i br.  
OPĆINA STARIGRAD  
Trg Tome Karasovića 1  
23244 STARIGRAD PAKLENICA

Locality and country  
Mjesto i država

KL: 350-02/17-01/04  
-21  
Obavijest

Om. za naredbu: 80/2015 Hrvatska pošta

Office of posting  
Prijamni poštanski ured  
23244 Starigrad P. Datum: 09.01.2018.

Address of the item  
Primalac pošiljke  
Zupanijska licenčna uprava  
Zadar

Nature of the item/Vrsta pošiljke  
 Registered Letter / Priporučena pošiljka  
 Insured letter / Vrijednosna pošiljka  
 Postal parcel / Paket  
 Amount / Iznos

N° of item / Br. pošiljke

Money order / Uputnica  
 Amount / Iznos

To be completed at a destination/Ispunjava se na odredištu  
 The item mentioned above has been duly delivered / Gore navedena pošiljka isporučena je  
 delivered / isporučena je  
 paid / isplaćena je  
 Date / Datum: 2018  
 Signature / Potpis: [Signature]

AR

On postal service  
Poštanska služba

Stamp of the office returning the advice  
Otvak žiga poštanskog ureda koji vraća obavijest

Return to  
Vratiti

Name  
Ime i prezime ili naziv tvrtke

Street and N°  
Ulica i br.

Locality and country  
Mjesto i država  
OPĆINA STARIGRAD  
Trg Tomo Marisovića 1  
23244 STARIGRAD PAKLENICA

To be filled in by the sender  
Ispunjava pošiljalac

KL: 350-02/17-01/04  
-21

Obavijest

Ozn. za naručbu: 80/2015

Hrvatska pošta



Office of posting  
Prijamni poštanski ured  
23244 Starigrad P. Datum: 09.01.2018.

Address of the item  
Primalac pošiljke  
HO TRIBALJ

Nature of the item/Vrsta pošiljke  
 Registered Letter / Priporučena pošiljka  
 Insured letter / Vrijednosna pošiljka  
 Postal parcel / Paket  
 Amount / Iznos

N° of item / Br. pošiljke

Money order / Uputnica  
 Amount / Iznos

To be completed at a destination/Ispunjava se na odredištu  
 The item mentioned above has been duly delivered / Gore navedena pošiljka isporučena je  
 delivered / isporučena je  
 paid / isplaćena je  
 Date / Datum: 2018  
 Signature / Potpis: [Signature]

AR

On postal service  
Poštanska služba

Stamp of the office returning the advice  
Otvak žiga poštanskog ureda koji vraća obavijest

Return to  
Vratiti

Name  
Ime i prezime ili naziv tvrtke

Street and N°  
Ulica i br.

Locality and country  
Mjesto i država  
OPĆINA STARIGRAD  
Trg Tomo Marisovića 1  
23244 STARIGRAD PAKLENICA

To be filled in by the sender  
Ispunjava pošiljalac

KL: 350-02/17-01/04  
-21

Obavijest

Ozn. za naručbu: 80/2015

Hrvatska pošta



Office of posting  
Prijamni poštanski ured  
23244 Starigrad P. Datum: 09.01.2018.

Address of the item  
Primalac pošiljke  
HAKOM  
R.T. Hikanović 3, Zadar

Nature of the item/Vrsta pošiljke  
 Registered Letter / Priporučena pošiljka  
 Insured letter / Vrijednosna pošiljka  
 Postal parcel / Paket  
 Amount / Iznos

N° of item / Br. pošiljke

Money order / Uputnica  
 Amount / Iznos  
ZAPRIMLJENO

To be completed at a destination/Ispunjava se na odredištu  
 The item mentioned above has been duly delivered / Gore navedena pošiljka isporučena je  
 delivered / isporučena je  
 paid / isplaćena je  
 Date / Datum: 2018  
 Signature / Potpis: [Signature]

AR

On postal service  
Poštanska služba

Stamp of the office returning the advice  
Otvak žiga poštanskog ureda koji vraća obavijest

Return to  
Vratiti

Name  
Ime i prezime ili naziv tvrtke

Street and N°  
Ulica i br.

Locality and country  
Mjesto i država  
OPĆINA STARIGRAD  
Trg Tomo Marisovića 1  
23244 STARIGRAD PAKLENICA

To be filled in by the sender  
Ispunjava pošiljalac

KL: 350-02/17-01/04  
-21

Obavijest

Ozn. za naručbu: 80/2015

Hrvatska pošta



Office of posting Prijamni poštanski uređ 23244 Starigrad P.	Date Datum 02/10/2017
Addressee of the item Primatelj pošiljke Ministarstvo Obrane 10 000 Zagreb	

Nature of the item/Vrsta pošiljke	
<input checked="" type="checkbox"/> Registered Letter Preporučena pošiljka	<input type="checkbox"/> Insured letter Vrijednosna pošiljka
<input type="checkbox"/> Postal parcel Paket	Amount Iznos
N° of item Br. pošiljke	
<input type="checkbox"/> Money order Upisnica	Amount Iznos

To be completed at a destination/Ispunjava se na odredištu

The item mentioned above has been duly  
Gore navedena pošiljka

delivered  
uručena je

paid  
isplaćena je

Date  
Datum  
20

Signature  
Potpis  
08-01-2018



If the regulations of the country of  
if the regulations of the country of  
post are different from those of the country of destination, the regulations of the destination country apply.



Return to  
Vratiti

Name  
Ime i prezime ili naziv tvrtke

Street and N°  
Ulica i br.

Locality and country  
Mjesto i država

OPĆINA STARIGRAD  
Trg Tomo Miroševića 1  
23244 STARIGRAD PAKLENICA

To be filled in by the sender  
Ispunjava pošiljatelj

KL: 350-02/17-01/04  
49101  
Obavijest

Office of posting Prijamni poštanski uređ 23244 Starigrad P.	Date Datum 02/10/2018
Addressee of the item Primatelj pošiljke HRVATSKE VODE VGO Split, Split	

Nature of the item/Vrsta pošiljke	
<input checked="" type="checkbox"/> Registered Letter Preporučena pošiljka	<input type="checkbox"/> Insured letter Vrijednosna pošiljka
<input type="checkbox"/> Postal parcel Paket	Amount Iznos
N° of item Br. pošiljke	
<input type="checkbox"/> Money order Upisnica	Amount Iznos

To be completed at a destination/Ispunjava se na odredištu

The item mentioned above has been duly  
Gore navedena pošiljka

delivered  
uručena je

paid  
isplaćena je

Date  
Datum  
20

Signature  
Potpis  
09-01-2018



If the regulations of the country of  
if the regulations of the country of  
post are different from those of the country of destination, the regulations of the destination country apply.



Return to  
Vratiti

Name  
Ime i prezime ili naziv tvrtke

Street and N°  
Ulica i br.

Locality and country  
Mjesto i država

OPĆINA STARIGRAD  
Trg Tomo Miroševića 1  
23244 STARIGRAD PAKLENICA

To be filled in by the sender  
Ispunjava pošiljatelj

KL: 350-02/17-01/06  
- 21  
Obavijest

Office of posting Prijamni poštanski uređ 23244 Starigrad P.	Date Datum 04/01/2018
Addressee of the item Primatelj pošiljke HEP ODS Elektrina Zadar, Zadar	

Nature of the item/Vrsta pošiljke	
<input checked="" type="checkbox"/> Registered Letter Preporučena pošiljka	<input type="checkbox"/> Insured letter Vrijednosna pošiljka
<input type="checkbox"/> Postal parcel Paket	Amount Iznos
N° of item Br. pošiljke	
<input type="checkbox"/> Money order Upisnica	Amount Iznos

To be completed at a destination/Ispunjava se na odredištu

The item mentioned above has been duly  
Gore navedena pošiljka

delivered  
uručena je

paid  
isplaćena je

Date  
Datum  
20

Signature  
Potpis  
8 01-2018



If the regulations of the country of  
if the regulations of the country of  
post are different from those of the country of destination, the regulations of the destination country apply.



Return to  
Vratiti

Name  
Ime i prezime ili naziv tvrtke

Street and N°  
Ulica i br.

Locality and country  
Mjesto i država

OPĆINA STARIGRAD  
Trg Tomo Miroševića 1  
23244 STARIGRAD PAKLENICA

To be filled in by the sender  
Ispunjava pošiljatelj

KL: 350-02/17-01/04  
- 21  
Obavijest

Office of posting Prijemni poštanski ured 23244 Starigrad P.	Date Datum 08.01.2018
Addressee of the item Primalac pošiljke Vodovod d.o.o. Zadar	



**Return to**  
Vratiti

Name Ime i prezime ili razna brojka	
Street and N° Ulica i br.	OPĆINA STARIGRAD Trg Tomis Markosovića 1
Locality and country Mjesto i država	23244 STARIGRAD PAKLENICA

**Nature of the item/Vrsta pošiljke**

<input checked="" type="checkbox"/> Registered Letter Preporučena pošiljka	<input type="checkbox"/> Insured letter Vrijednosa pošiljka
<input type="checkbox"/> Postal parcel Paket	<input type="checkbox"/> Amount Iznos
N° of item Br. pošiljke	
<input type="checkbox"/> Money order Upisnica	<input type="checkbox"/> Amount Iznos

**To be completed at a destination/Ispunjava se na odredištu**

The item mentioned above has been duly  
Gore navedena pošiljka

<input type="checkbox"/> delivered uručena je	<input type="checkbox"/> paid isplaćena je	Date Datum 2.0
Signature* Potpis* [Signature]		



Office of posting Prijemni poštanski ured 23244 Starigrad P.	Date Datum 08.01.2018
Addressee of the item Primalac pošiljke HUP RH, 70 ZADARSKA Odjel zaštite od požara i civilne zaštite	

**Nature of the item/Vrsta pošiljke**

<input checked="" type="checkbox"/> Registered Letter Preporučena pošiljka	<input type="checkbox"/> Insured letter Vrijednosa pošiljka
<input type="checkbox"/> Postal parcel Paket	<input type="checkbox"/> Amount Iznos
N° of item Br. pošiljke	
<input type="checkbox"/> Money order Upisnica	<input type="checkbox"/> Amount Iznos

**To be completed at a destination/Ispunjava se na odredištu**

The item mentioned above has been duly  
Gore navedena pošiljka

<input type="checkbox"/> delivered uručena je	<input type="checkbox"/> paid isplaćena je	Date Datum 2.0
Signature* Potpis* [Signature]		



**Return to**  
Vratiti

Name Ime i prezime ili razna brojka	
Street and N° Ulica i br.	OPĆINA STARIGRAD Trg Tomis Markosovića 1
Locality and country Mjesto i država	23244 STARIGRAD PAKLENICA



Office of posting Prijemni poštanski ured 23244 Starigrad P.	Date Datum 08.01.2018
Addressee of the item Primalac pošiljke Županijska uprava za zaštitu od požara i civilne zaštite, Zadar	

**Nature of the item/Vrsta pošiljke**

<input checked="" type="checkbox"/> Registered Letter Preporučena pošiljka	<input type="checkbox"/> Insured letter Vrijednosa pošiljka
<input type="checkbox"/> Postal parcel Paket	<input type="checkbox"/> Amount Iznos
N° of item Br. pošiljke	
<input type="checkbox"/> Money order Upisnica	<input type="checkbox"/> Amount Iznos

**To be completed at a destination/Ispunjava se na odredištu**

The item mentioned above has been duly  
Gore navedena pošiljka

<input type="checkbox"/> delivered uručena je	<input type="checkbox"/> paid isplaćena je	Date Datum 2.0
Signature* Potpis* [Signature]		



**Return to**  
Vratiti

Name Ime i prezime ili razna brojka	
Street and N° Ulica i br.	OPĆINA STARIGRAD Trg Tomis Markosovića 1
Locality and country Mjesto i država	23244 STARIGRAD PAKLENICA



Office of posting Prijamni poštanski ured 23244 Starigrad P.	Date Datum 08.01.2018
Addressee of the item Primalac pošiljke DUZS PU za razm. i spotovavanje Zadar	
Nature of the item/Vrsta pošiljke <input checked="" type="checkbox"/> Registered Letter Preporučena pošiljka <input type="checkbox"/> Postal parcel Paket <input type="checkbox"/> Insured letter Vsigurnosna pošiljka <input type="checkbox"/> Amount Iznos	
N° of item Br. pošiljke	
<input type="checkbox"/> Money order Uputnica <input type="checkbox"/> Amount Iznos	
To be completed at a destination/Ispunjava se na odredištu The item mentioned above has been duly Gore navedena pošiljka	
<input type="checkbox"/> delivered uručena je <input type="checkbox"/> paid isploćena je	Date Datum 08-01-2018
Signature* Potpis*	
AR RC 59 808 087 4 HR the regulations of the country of in odredbe države dopunjavaju.	

AR

On postal service  
Poštanska služba

Stamp of the office returning the advice  
Oznak ziga poštanskog ureda  
koji vraća obavijest

Return to  
Vratiti

Name Ime i prezime ili naziv tvrtke
Street and N° Ulica i br.
Locality and country Mjesto i država OPĆINA STARIGRAD Trg Tomo Matosićevič 1 23244 STARIGRAD PARENICA

To be filled in by the sender  
Ispunjava pošiljatelj

KL: 350-02/17-01/04  
-21

Obavijest

Ozn. za narudžbu: 80/2015

Hrvatska pošta

Office of posting Prijamni poštanski ured 23244 Starigrad P.	Date Datum 08.01.2018
Addressee of the item Primalac pošiljke Odvodnja d.o.o. Zadar	
Nature of the item/Vrsta pošiljke <input checked="" type="checkbox"/> Registered Letter Preporučena pošiljka <input type="checkbox"/> Postal parcel Paket <input type="checkbox"/> Insured letter Vsigurnosna pošiljka <input type="checkbox"/> Amount Iznos	
N° of item Br. pošiljke	
<input type="checkbox"/> Money order Uputnica <input type="checkbox"/> Amount Iznos	
To be completed at a destination/Ispunjava se na odredištu The item mentioned above has been duly Gore navedena pošiljka	
<input type="checkbox"/> delivered uručena je <input type="checkbox"/> paid isploćena je	Date Datum 08-01-2018
Signature* Potpis*	
AR RC 59 808 085 7 HR the regulations of the country of in odredbe države dopunjavaju.	

AR

On postal service  
Poštanska služba

Stamp of the office returning the advice  
Oznak ziga poštanskog ureda  
koji vraća obavijest

Return to  
Vratiti

Name Ime i prezime ili naziv tvrtke
Street and N° Ulica i br.
Locality and country Mjesto i država OPĆINA STARIGRAD Trg Tomo Matosićevič 1 23244 STARIGRAD PARENICA

To be filled in by the sender  
Ispunjava pošiljatelj

KL: 350-02/17-01/04  
-21

Obavijest

Ozn. za narudžbu: 80/2015

Hrvatska pošta

Office of posting Prijamni poštanski ured 23244 Starigrad P.	Date Datum 08.01.2018
Addressee of the item Primalac pošiljke MO SELINE	
Nature of the item/Vrsta pošiljke <input checked="" type="checkbox"/> Registered Letter Preporučena pošiljka <input type="checkbox"/> Postal parcel Paket <input type="checkbox"/> Insured letter Vsigurnosna pošiljka <input type="checkbox"/> Amount Iznos	
N° of item Br. pošiljke	
<input type="checkbox"/> Money order Uputnica <input type="checkbox"/> Amount Iznos	
To be completed at a destination/Ispunjava se na odredištu The item mentioned above has been duly Gore navedena pošiljka	
<input type="checkbox"/> delivered uručena je <input type="checkbox"/> paid isploćena je	Date Datum 08-01-2018
Signature* Potpis*	
AR RC 59 808 075 5 HR the regulations of the country of in odredbe države dopunjavaju.	

AR

On postal service  
Poštanska služba

Stamp of the office returning the advice  
Oznak ziga poštanskog ureda  
koji vraća obavijest

Return to  
Vratiti

Name Ime i prezime ili naziv tvrtke
Street and N° Ulica i br.
Locality and country Mjesto i država OPĆINA STARIGRAD Trg Tomo Matosićevič 1 23244 STARIGRAD PARENICA

To be filled in by the sender  
Ispunjava pošiljatelj

KL: 350-02/17-01/04  
-21

Obavijest

Ozn. za narudžbu: 80/2015

Hrvatska pošta

Office of posting Pisarni poštanski ured 23244 Starigrad P.	Date Datum 12/01/2018
Addressee of the item Primalac pošiljke HO STARIGRAD PAKLENICA	

Nature of the item/Vrsta pošiljke

<input checked="" type="checkbox"/> Registered Letter Preporučena pošiljka	<input type="checkbox"/> Insured letter Vrijednija pošiljka
<input type="checkbox"/> Postal parcel Paket	<input type="checkbox"/> Amount Iznos
N° of item Br. pošiljke	
<input type="checkbox"/> Money order Upisnica	<input type="checkbox"/> Amount Iznos

To be completed at a destination/Ispunjava se na odredištu

The item mentioned above has been duly  
Gore navedena pošiljka

<input type="checkbox"/> delivered uručena je	<input type="checkbox"/> paid isplaćena je	Date Datum 12/01/2018
Signature* Potpis*		

\* This advice may be signed by the addressee or, if the regulations of the country of destination so provide, by another authorized person.  
\* Ovu obavijest može potpisati primalac ili, ako to propisi odredišne države dopuštaju, druga ovlaštena osoba.



AR

On postal service  
Poštanska služba

Stamp of the office returning the advice  
Otsak žiga poštanskog ureda koji vraća obavijest

Return to  
Vratiti

Name Ime i prezime ili naziv tvrtke	
Street and N° Ulica i br.	OPĆINA STARIGRAD
Locality and country Mjesto i država	Trg Tomo Brdovčević 1 23244 STARIGRAD PAKLENICA

To be filled in by the sender  
Ispunjava pošiljalac

KL: 350-02/17-01/04  
-21  
Obavijest

Ozn. za narudžbu: 80/2015 Hrvatska pošta

Office of posting Pisarni poštanski ured 23244 Starigrad P.	Date Datum 12/01/2018
Addressee of the item Primalac pošiljke Argyruntum d.o.o. Starigrad P.	

Nature of the item/Vrsta pošiljke

<input checked="" type="checkbox"/> Registered Letter Preporučena pošiljka	<input type="checkbox"/> Insured letter Vrijednija pošiljka
<input type="checkbox"/> Postal parcel Paket	<input type="checkbox"/> Amount Iznos
N° of item Br. pošiljke	
<input type="checkbox"/> Money order Upisnica	<input type="checkbox"/> Amount Iznos

To be completed at a destination/Ispunjava se na odredištu

The item mentioned above has been duly  
Gore navedena pošiljka

<input type="checkbox"/> delivered uručena je	<input type="checkbox"/> paid isplaćena je	Date Datum 12/01/2018
Signature* Potpis*		

ARGYRUNTUM d.o.o.  
Starigrad Paklenica

\* This advice may be signed by the addressee or, if the regulations of the country of destination so provide, by another authorized person.  
\* Ovu obavijest može potpisati primalac ili, ako to propisi odredišne države dopuštaju, druga ovlaštena osoba.

AR

On postal service  
Poštanska služba

Stamp of the office returning the advice  
Otsak žiga poštanskog ureda koji vraća obavijest

Return to  
Vratiti

Name Ime i prezime ili naziv tvrtke	
Street and N° Ulica i br.	OPĆINA STARIGRAD
Locality and country Mjesto i država	Trg Tomo Brdovčević 1 23244 STARIGRAD PAKLENICA

To be filled in by the sender  
Ispunjava pošiljalac

KL: 350-02/17-01/04  
-21  
Obavijest

Ozn. za narudžbu: 80/2015 Hrvatska pošta





REPUBLIKA HRVATSKA  
ZADARSKA ŽUPANIJA  
OPĆINA STARIGRAD  
**Jedinstveni upravni odjel**

Starigrad Paklenica, 18. siječnja 2018.

## ZAPISNIK

s javnog izlaganja Prijedloga izmjena i dopuna Prostornog plana uređenja Općine Starigrad, održanog 18.01.2018. u Hotelu Alan s početkom u 10:00 sati.

Prisutni: Marin Čavić, pročelnik JUO-a

Krste Ramić, načelnik Općine Starigrad

Stephen Tony Brčić i Željko Predovan, predstavnici izrađivača Plana (Block – Projekt d.o.o.)

Prisutni su i građani te predstavnici ustanova i pravnih osoba.

Načelnik Krste Ramić otvara javno izlaganje i pozdravlja sve prisutne te daje kratke razloge izmjena i dopuna PPUO Starigrad te poziva građane da u tijeku javne rasprave podnesu svoje primjedbe i prijedloge.

Riječ uzima Željko Predovan, predstavnik tvrtke Block Projekt d.o.o., izrađivača plana te također izlaže razloge izmjena Plana te pojašnjava predloženi Plan i poziva sve da postavljaju pitanja.

Ana Došen postavlja pitanje tko je obveznik izrade puteva. Ž. Predovan odgovara da bez suglasnosti Općine se ne može graditi.

Mile Koić; na kat. čest. 2509 je započeo gradnju 70-tih godina i završio građevinu te je ne može legalizirati jer je izvan građevinskog područja, pozivajući se na dopis Ministarstva graditeljstva koji predlaže da se proglasi tradicionalnom naseobinom. S. Brčić daje odgovor da je jedini način da se riješi problem je izrada prostornog plana PP Velebit.

Patrik Pintarić također postavlja pitanje vezano uz objekt koje se nalazi na Kozjači izvan grad. područja naselja. Načelnik ističe da se Općina Starigrad uključila u izradu Prostornog plana PP Velebit međuostalim i zbog ovog razloga.

Mile Koić još jednom napominje dopis Ministarstva graditeljstva i navod o tradicionalnog naseobini.

Jadranka Kamber postavlja pitanje o objektu koji se nalazi izvan granica građevinskog područja, odnosno nema osnovanih zemljišnih knjiga i je li to PP Velebit.

Načelnik odgovara da se i u osnovnom planu daje mogućnost obnove objekta, a da će se ti problemi riješiti kroz plan PP Velebit.

Ž. Predovan ističe da je novi Zakon donio odredbu o zgradama od prije 1968. koji nalaže tehnički pregled prije rekonstrukcije i to stvara problem.

Ivica Dokoza postavlja pitanje o starim kućama i što napraviti s njima.

Željko Dadić postavlja pitanje o uređaju za pročišćavanje odnosno o lokaciji istog, između Dadići Škiljići i novog ulaza u NP Paklenica. Također postavlja pitanje o predviđenom prvom stupnju pročišćavanja i podmorskom ispustu. Ističe da mu je kao stručnjaku i građanu neprihvatljivo da se locira pročišćivač na ulazu u NP Paklenica.

Načelnik odgovara da je prvotnim planom bio na drugoj lokaciji ispust, ali je zbog dubine mora smješteno gdje je. Lokacije idealne nema, te poziva sve da daju svoj prijedlog lokacije.

Željko Dadić ističe da se treba poštovati struku koja će odrediti lokaciji i predlaže na izlazu iz Starigrada. Načelnik ističe da je ova lokacija predložena od struke i da je uvjet da se smjesti na javnom području.

Ana Došen ističe da nije važno gdje je nego da funkcionira.

Željko Predovan ističe da se slaže s neugodnim mirisom pročišćivača, ali je veći problem pražnjenje jama u nekontroliranim uvjetima.

Milan Marasović postavlja pitanje o prilazu čestici 4894 k.o. Starigrad, te su mu izrađivači plana objasnili postupak.

Role Dokoza ističe da problem nije u Općini ili županiji već u državi koja donosi propise i jedan je kao takav PP Velebit koji koči razvoj Općine.

Božidar Smokrović traži dostaviti Odluku o proglašenju PP Velebit i vidjeti koja je cijena zbrinjavanja otpadnih voda i pojedinog objekta.

Šime Jusup u ime svoje majke postavlja pitanje o pristupu svojoj parceli i dobiva odgovor od izrađivača.

Josip Marasović postavlja pitanje o zemlji koja se nalazu unutar UPU-a i da imaju problem izgradnje zbog puteva te predlaže da se ne ukine UPU već da se ide u izmjenu postojećeg UPU-a. Također postavlja pitanje o ucrtanom putu koji to nije.

Odgovara S. Brčić i načelnik. Načelnik ističe da se ovim planom nije nikom pogodovalo već da ta zona nije nikad zaživjela te da je bilo dosta prigovora na postojeći UPU. Željko Predovan ističe da su prometnice prebačene iz postojećeg UPU-a te su dijelom sužene.

Ivica Briški postavlja pitanje o putu prema parcelama, tu mu izrađivači daju odgovor.

Marijan Bušljeta pita zašto u predmetnom planu nisu ucrtani implementirani putevi na temelju kojih su izdane građevinske dozvole. Također postavlja pitanje o ucrtanom putu na neizgrađenom području, odnosno može li se izbrisati.

Petar Marasović postavlja pitanje o izgrađenim objektima na Rujnu i kako ih može legalizirati. Odgovor je da se ne može legalizirati u zaštićenim područjima, tj. u parku prirode te tamo nema osnovanih zemljišnih knjiga.

Odgovor na pitanje M. Bušljete je ako se ne ucrtava put onda je obveza izrade UPU-a.

Vesna Oštrić postavlja pitanje o pristupnom putu i veličini istog. Izrađivači daju objašnjenje.

Josip Koić pita za čest. 2516 k.o. Starigrad zašto je izvan građevinskog područja naselja. Pogledat će se na karti.

Josip Buljat pita za čest. u centru Selina gdje planira izgradnju hotela. Kako se radi o 2 čestice, interes mu je da se obje čestice uvrste u gusto izgrađeni dio naselja.

Ž. Predovan ističe da su bitne veličine prometnica zbog pristupa, odnosno vatrogasnog pristupa.

Jadranka Kramar postavlja upit o budućoj turističkoj zoni u zoni Piska, odnosno gradnji kampa, odnosno o prenamjeni T2 u T1 zonu.

Ž. Predovan odgovara da je prepreka županijski plan koji je definirao zone.

Ivica Bucić postavlja pitanje o Pod Bucićima odnosno kad će tu biti moguće graditi. Za navedenu zonu treba izraditi UPU.

Luka Emanuel Bušljeta ima pojedinačno pitanje.

Ana Došen postavlja pitanje o smještanju objekta uz cjevovod, odnosno odmicanju od istog.

Ž. Predovan daje odgovor.

Božidar Smokrović također postavlja pitanje o označenoj zoni T3, koja se u naravi nalazu u naselju.

Josip Buljat postavlja pitanje o planiranoj šetnici između Selina i Starigrada. Načelnik daje odgovor da to nije predmet izmjena plana, već se to definira utvrđivanjem granica pomorskog dobra i uređenjem istih.

Završeno u 11:45

Zapisničar

Marin Čavić

Jedinstveni upravni odjel





**ELEKTRA ZADAR**

**Služba za realizaciju investicijskih projekata i  
pristup mreži**

**Odjel za realizaciju investicijskih projekata**

Ulica kralja Dmitra Zvonimira 8  
23 000 Zadar

TELEFON • 023 • 290-500  
TELEFAKS • 023 • 314-051  
POŠTA • 23000 Zadar • SERVIS  
IBAN • 2484008-1400016324

NAŠ BROJ I ZNAK 401400101/121/18MZ

VAŠ BROJ I ZNAK

PREDMET Prijedlog izmjena i dopuna Prostornog  
plana uređenja Općine Starigrad  
- zahtjevi  
- dostavlja se

DATUM 09.01.2018. god.

Poštovani,

Budući da ste pristupili Prijedlogu izmjene i dopune Prostornog plana uređenja Općine Starigrad, dostavljamo Vam naše zahtjeve:

- Minimalna udaljenost transformatorske stanice od susjedne parcele mora iznositi 1m, a od ceste (puta) 3m.
  - *Ovaj uvjet uvelike olakšava izradu projektne dokumentacije, te ishođenje potrebnog akta za građenje.*
- Transformatorska stanica mora imati kolni pristup s javne površine.
  - Opći uvjet
- Transformatorske stanice se mogu izvesti i u sklopu novih građevina.
  - Opći uvjet
- Prilikom gradnje novih ili rekonstrukcije postojećih elektroenergetskih objekata trase iz Plana se mogu korigirati radi prilagodbe tehničkim rješenjima, imovinsko-pravnim odnosima i stanju na terenu.
  - *Ovaj uvjet smatramo vrlo bitnim. Iskustveno gledano izostanak ovog uvjeta nam je u velikom broju slučajeva onemogućio izgradnju ili značajno produžio vrijeme potrebno za ishođenje akta za građenje. Samim time ukoliko se izostavi može se značajno produžiti vrijeme izgradnje TS odnosno stvaranje uvjeta za elektroopskrbu budućih objekata (potrošača).*

**ČLAN HEP GRUPE**

• UPRAVA DRUŠTVA • DIREKTOR • NIKOLA ŠULENTIĆ •

• TRGOVAČKI SUD U ZAGREBU MBS 080434230 • MB 1643991 •  
• OIB 46830600751 • UPLAĆEN TEMELJNI KAPITAL 699.436.000,00 HRK •  
• www.hep.hr •

OPĆINA STARIGRAD  
JEDINSTVENI UPRAVNI ODJEL  
TRG TOME MARASOVIĆA 1  
23244 STARIGRAD

ZADARSKA ŽUPANIJA  
**OPĆINA STARIGRAD**  
STARIGRAD PAKLENICA

Priljeno: 12. 01. 18		
Električna oznaka	Org. jed.	
450-01/12-01/04	3	
Uredbeni broj	Prilog	Vrijed.
401400101/121/18-23		

- Ukoliko se pokaže potreba za dodatnom količinom električne energije, dozvoljava se izgradnja transformatorske stanice unutar površina bilo koje namjene što se neće smatrati izmjenom ovog Plana.
  - *Ovaj uvjet smatramo vrlo bitnim. Iskustveno gledano izostanak ovog uvjeta nam je u velikom broju slučajeva onemogućio izgradnju ili značajno produžio vrijeme potrebno za ishođenje akta za građenje. Samim time ukoliko se izostavi može se značajno produžiti vrijeme izgradnje TS odnosno stvaranje uvjeta za elektroopskrbu budućih objekata (potrošača).*
- Prigodom izrade predmetnog Plana uvažiti Pravilnik o tehničkim normativima za izgradnju nadzemnih elektroenergetskih vodova nazivnog napona od 1 do 400 kV (SL 65/88 i NN 24/97), koji određuje minimalne sigurnosne udaljenosti i razmake i time postavlja posebne uvjete građenja za sve građevine u koridoru postojećih nadzemnih vodova, a za podzemne kabele uvažiti gransku normu Tehnički uvjeti za polaganje elektroenergetskih kabela nazivnog napona 1 kV do 35 kV (Bilten HEP-Distribucije broj 130, od 31. prosinca 2003.).
- U slučaju neizbježnog premještanja naših nadzemnih i podzemnih vodova ili križanja, odnosno približavanja, potrebno je pribaviti odgovarajuću projektnu dokumentaciju za investitora HEP, prema tehničkom rješenju dogovorenom s HEP-ODS-om i za nju ishoditi sve potrebne dozvole.

S poštovanjem !

Voditelj Službe za realizaciju investicijskih projekata i pristup mreži:

Branimir Jurić dipl.ing.

Direktor distribucijskog područja:

Tomislav Dražić dipl.ing.

HEP - Operater distribucijskog sistema d.o.o. ZAGREB  
DISTRIBUCIJSKO PODRUČJE 1  
ELEKTRA ZADAR

#### ČLAN HEP GRUPE

• UPRAVA DRUŠTVA • DIREKTOR • NIKOLA ŠULENTIĆ •

• TRGOVAČKI SUD U ZAGREBU MBS 080434230 • MB 1843991 •  
• OIB 46830800751 • UPLAĆEN TEMELJNI KAPITAL 699.436.000,00 HRK •  
• www.hep.hr •



REPUBLIKA HRVATSKA  
MINISTARSTVO OBRANE  
ZAGREB

UPRAVA ZA MATERIJALNE RESURSE  
SEKTOR ZA VOJNU INFRASTRUKTURU  
Služba za vojno graditeljstvo i  
energetsku učinkovitost

KLASA: 350-02/17-01/230  
URBROJ: 512M3-020201-18-4  
Zagreb, 11. siječnja 2018.

ZADARSKA ŽUPANIJA  
OPĆINA STARIGRAD  
STARIGRAD PAKLENICA

Primljeno:	15. 11. 18	
Klasifikacijski oznaka:	350-02/17-01/04	3
Urudžbeni broj:	512-020201-18-4	1

ZADARSKA ŽUPANIJA  
OPĆINA STARIGRAD  
Jedinstveni upravni odjel  
Trg Tome Marasovića 1  
23244 STARIGRAD PAKLENICA

**PREDMET:** Izmjene i dopune PPUO Starigrad,  
- očitovanja, dostavlja se

**VEZA:** Vaš akt KLASA:350-02/17-01/04, URBROJ:2198/09-3-18-21  
od 04. siječnja 2018. godine

Aktom iz veze predmeta dostavljena je posebna obavijest o održavanju javne rasprave o Prijedlogu izmjena i dopuna Prostornog plana uređenja Općine Starigrad.

Temeljem odredbi članka 92. Zakona o obrani ("Narodne novine" broj 73/13, 75/15 i 27/16) i Pravilnika o zaštitnim i sigurnosnim zonama oko vojnih lokacija i građevina ("Narodne novine" broj 122/15), obavještavamo vas da nemamo primjedbi na Prijedlog izmjena i dopuna Prostornog plana uređenja Općine Starigrad.

Na području obuhvata predmetnog plana nema zona posebne namjene niti drugih zahtjeva vezano za zaštitu interesa obrane.

SZ  
*Anić*

S poštovanjem,

- Dostaviti:
- naslovu
  - pismohrana



VODITELJ SLUŽBE

*Anić*  
Velimir Anić, dipl.ing.geod.

*Anić*



**REPUBLIKA HRVATSKA**  
**MINISTARSTVO UNUTARNJIH POSLOVA**  
**POLICIJSKA UPRAVA ZADARSKA**  
Služba upravnih i inspeksijskih poslova

Broj: 511-18-06-136/2-18 MP  
Zadar, 22. siječnja 2018. godine

ZADARSKA ŽUPANIJA	
OPĆINA STARIGRAD	
STARIGRAD PAŠČANICA	
Primljeno:	Rb. 01/18
Klasifikacijska oznaka	g. 50-02/17-0104
Udžbeni broj	511-18-52

Policijska uprava zadarska, Služba upravnih i inspeksijskih poslova, povodom zahtjeva Jedinственог upravnog odjela Općine Starigrad, na prijedlog Izmjena i dopuna Prostornog plana uređenja Općine Starigrad, a u svezi s člankom 101. Zakona o prostornom uređenju ("Narodne novine" br. 153/13) izdaje

### MIŠLJENJE

da je prijedlog Izmjena i dopuna Prostornog plana uređenja Općine Starigrad izrađen sukladno pozitivnim hrvatskim propisima, normama i pravilima tehničke prakse iz područja zaštite od požara, odnosno da je u tekstualno dijelu plana prihvaćeno naše očitovanje na prijedlog Izmjena i dopuna Plana.

Stranka je oslobođena plaćanja upravne pristojbe temeljem članka 8. Zakona o upravnim pristojbama ("Narodne novine" br. 115/16).


**VODITELJ SLUŽBE**

*Ante Milković, dipl. ing.*



**Dostaviti:**

1. Općina Starigrad,  
Jedinственог upravnog odjel,  
Trg Tome Marasovića 1,  
Starigrad
2. Inspektorat unutarnjih  
poslova, ovdje
3. U spis predmeta, ovdje



**HRVATSKE VODE**  
VODNOGOSPODARSKI ODJEL  
ZA SLIVOVE JUŽNOG JADRANA  
21000 Split, Vukovarska 35

KLASA: 350-02/16-01/0000275  
URBROJ: 374-24-9-18-11  
Datum: 13.02.2018

ZADARSKA ŽUPANIJA  
OPĆINA STARIGRAD  
STARIGRAD PAKLENICA  
Telefon: 021 305 400  
Telefaks: 021 305 431

Primljeno: 16.02.2018.		
Klasifikacijska oznaka 350-02/17-01/04	Org. jed.	
Uredbeni broj 374-18-182	Prilog	Vrijed.

**ZADARSKA ŽUPANIJA**  
**OPĆINA STARIGRAD** ✓  
Jedinstveni upravni odjel  
Trg Tome Tarasovića 1  
23244 Starigrad Paklenica

**PREDMET: Izmjena i dopuna Prostornog plana uređenja Općine Starigrad  
- očitovanje na nacrt prijedloga plana, javna rasprava**

U dostavljenom nacrtu Izmjena i dopuna Prostornog plana uređenja Općine Starigrad (Izrađivač: Block-projekt d.o.o., Zadar), predviđena rješenja vodoopskrbe, zaštite od štetnog djelovanja voda i zaštite voda i mora od onečišćenja kroz realizaciju sustava odvodnje i objekata za pročišćavanje, kao i odredbe za provođenje plana, usklađeni su sa planskim dokumentima upravljanja vodama.

Mišljenja smo da je dostavljeni nacrt Izmjena i dopuna Prostornog plana uređenja Općine Starigrad sukladan sa planskim dokumentima upravljanja vodama, prema članku 36. Zakona o vodama (NN 153/09, NN 130/11 i 56/13, 14/14).

S poštovanjem,

  
Direktor:  
Irina Putica, dipl.ing.grad.



Dostava:  
1. 24 – 9  
2. Pismohrana



071015766



## OBRADA PRIMJEDBI ZAPRIMLJENE TIJEKOM JAVNE RASPRAVE O PRIJEDLOGU IZMJENE I DOPUNE PROSTORNOG PLANA UREĐENJA OPĆINE STARIGRAD

*Javna rasprava* o prijedlogu izmjene i dopune Prostornog plana uređenja Općine Starigrad trajala je od 15. siječnja 2018. godine do 29. siječnja 2018. godine. Tijekom javne rasprave zaprimljeno je 136. primjedbi na prijedlog Plana. 39. primjedba upisana je u "knjigu primjedbi" a ukupno 97 primjedbi je zaprimljeno kao službeni podnesak na Općinu Starigrad.

Obaviještena su i tijela s javnim ovlastima. Zaprimljena su 3 pozitivna mišljenja na Plan. Zaprimljen je i 1 zahtjev za izradu Plana umjesto mišljenja o usklađenosti Plana s već ranije dostavljenim uvjetima za izradu Plana.

Primjedbe su razmotrene i slijedi opis pojedine primjedbe ili prijedloga, te zaključak o prihvaćanju ili odbijanju s odgovarajućim obrazloženjem.

### Primjedbe upisane u knjizi primjedbi

#### 1. Mile Koić Koići 15

**Primjedba:** traži da se omogući legalizacija bespravno izgrađene građevine na kč 2509 ko Starigrad izvan GP na prostoru Parka prirode Velebit na način da se ista uvrsti u zonu tradicijske naseobine koja bi se formirala ovim Izmjenama i dopunama PPUO Starigrad

**Odgovor:** *Primjedba se prihvaća*

#### 2. Ivica Briški, Lea Mullera 13, Zagreb

**Primjedba:** traži ucrtavanje postojećeg pristupnog puta na kč. br. 4094 u kartografskom prikazu, kako bi se omogućilo izdavanje uvjeta za gradnju.

**Odgovor:** *Primjedba se prihvaća*

#### 3. Ante Jukić Aćkan, dr, F Tuđmana 2b Seline

**Primjedba:** moli da se planirana nerazvrstana cesta koja ulazi u kč. br. 2572 k.o. Seline izmjesti sa navedene čestice i spoji sa cestom iznad, koja već postoji

**Odgovor:** *Primjedba se prihvaća*

#### 4. Role Dokoza, P. Zoranića 5, Starigrad-Paklenica

**Primjedba:** moli da se k. č. br. 2405/2 ko Starigrad uvrsti u građevinsko područje

**Odgovor:** *Primjedba se ne prihvaća*

Katastarska čestica 2405/2 ko Starigrad nalazi se izvan građevinskog područja naselja u prostoru Parka prirode Velebit i u ovom trenutku nije moguće širiti građevinsko područje naselja ili planirati nove izdvojene dijelove istih, a što bi bilo potrebno kako bi se zahtjevu udovoljilo. U tijeku je postupak izmjene i dopune PPUO Starigrad (u daljnjem tekstu: *Plan*). Izmjene i dopune Plana odnose se na usklađenje Plana sa *Zakonom o prostornom uređenju* (NN 153/13, 65/17) i s *Prostornim planom Zadarske županije* („Službeni glasnik Zadarske županije“ br 2/01, 6/04, 2/05, 17/06, 3/10. i 15/14).). Članak 47. Zakona o prostornom uređenju dozvoljava širenje građevinskog područja naselja koje se nalazi unutar 1000 m od obalne crte uz uvjet da je građevinsko područje više od 80% izgrađeno. Nažalost, naselja Starigrad ne zadovoljava ovaj uvjet.

#### 5. Josip Koić, P Zoranića 32, Starigrad-Paklenica

**Primjedba:** moli da se k. č. br. 2615 ko Starigrad (*Slobodina*) uvrsti u građevinsko područje, budući da su zemljišta s obje strane iste u građevinskoj zoni

**Odgovor:** *Primjedba se ne prihvaća*

Katastarska čestica 2615 ko Starigrad nalazi se izvan građevinskog područja naselja u prostoru Parka prirode Velebit i u ovom trenutku nije moguće širiti građevinsko područje naselja, a što bi bilo potrebno kako bi se zahtjevu udovoljilo. U tijeku je postupak izmjene i dopune PPUO Starigrad (u daljnjem tekstu: *Plan*).

Izmjene i dopune Plana odnose se na usklađenje Plana sa *Zakonom o prostornom uređenju* (NN 153/13, 65/17) i s *Prostornim planom Zadarske županije* („Službeni glasnik Zadarske županije“ br 2/01, 6/04, 2/05, 17/06, 3/10. i 15/14). ). Članak 47. Zakona o prostornom uređenju dozvoljava širenje građevinskog područja naselja koje se nalazi unutar 1000 m od obalne crte uz uvjet da je građevinsko područje više od 80% izgrađeno. Nažalost, naselja Starigrad ne zadovoljava ovaj uvjet.

#### 6. Marjan Bušljeta, J. Dokoze 51 Starigrad

**Primjedba:** moli se ucrtavanje postojećeg pristupnog puta koji služi kao pristupni put za k. č. br. 4337/1 i susjede građevine

**Odgovor:** Primjedba se prihvaća

#### 7. Joso Bušljeta J. Domoze 51, Starigrad

**Primjedba:** moli da se ukine prijedlog pristupnog puta na k.č. br. 2797, jer čestica ima pristup na magistralu sa sjeverne i istočne strane

**Odgovor:** Primjedba se prihvaća

#### 8. Gordana Lukić, Nenada Mataka Meke 6, Tribanj Šibuljina

**Primjedba:** moli da se omogući legalizacija obiteljske kuće na k.č. br.2714

**Odgovor:** Primjedba se prihvaća

Katastarska čestica 2714 ko Tribanj-Kruščica nalazi se izvan građevinskog područja naselja u prostoru Parka prirode Velebit i u ovom trenutku nije moguće širiti građevinsko područje naselja ili planirati nove izdvojene dijelove istih. Članak 47. Zakona o prostornom uređenju dozvoljava širenje građevinskog područja naselja koje se nalazi unutar 1000 m od obalne crte uz uvjet da je građevinsko područje više od 80% izgrađeno. Nažalost, naselje Tribanj-Kruščica ne zadovoljava ovaj uvjet.

No, prijedlogom izmjene i dopune Prostornog Plana Općine Starigrad područje na kojem se nalazi predmetna katastarska čestica utvrđeno je kao *zona tradicijske naseobine* i postojeće građevine unutar navedene zone mogu se rekonstruirati. Nije moguće planirati nove zgrade unutar ove zone.

#### 9. Miroslav Jurlina, Seline

**Primjedba:** moli da se cijela k.č. br.4602 k.o. Seline uvrsti u neizgrađeni dio GPnaselja.

**Odgovor:** Primjedba se ne prihvaća

Veći dio katastarske čestice 4602 ko Seline nalazi se izvan građevinskog područja naselja u prostoru Parka prirode Velebit i u ovom trenutku nije moguće širiti građevinsko područje naselja, a što bi bilo potrebno kako bi se zahtjevu udovoljilo. U tijeku je postupak izmjene i dopune PPUO Starigrad (u daljnjem tekstu: *Plan*). Izmjene i dopune Plana odnose se na usklađenje Plana sa *Zakonom o prostornom uređenju* (NN 153/13, 65/17) i s *Prostornim planom Zadarske županije* („Službeni glasnik Zadarske županije“ br 2/01, 6/04, 2/05, 17/06, 3/10. i 15/14). ). Članak 47. Zakona o prostornom uređenju dozvoljava širenje građevinskog područja naselja koje se nalazi unutar 1000 m od obalne crte uz uvjet da je građevinsko područje više od 80% izgrađeno. Nažalost, naselja Seline ne zadovoljava ovaj uvjet.

#### 10. Patrik Pintarić Nenada Mataka Mehe 12 Šibuljina

**Primjedba:** moli da se k.č. br.2709 i područje između Šibuljine i Kozjaće uvrsti u građevinsku zonu

**Odgovor:** Primjedba se djelomično prihvaća

Katastarska čestica 2709 ko Tribanj-Kruščica nalazi se izvan građevinskog područja naselja u prostoru Parka prirode Velebit i u ovom trenutku nije moguće širiti građevinsko područje naselja ili planirati nove izdvojene dijelove istih. Članak 47. Zakona o prostornom uređenju dozvoljava širenje građevinskog područja naselja koje se nalazi unutar 1000 m od obalne crte uz uvjet da je građevinsko područje više od 80% izgrađeno. Nažalost, naselje Tribanj-Kruščica ne zadovoljava ovaj uvjet.

No, prijedlogom izmjene i dopune Prostornog Plana Općine Starigrad područje na kojem se nalazi predmetna katastarska čestica utvrđeno je kao *zona tradicijske naseobine* i postojeće građevine unutar navedene zone mogu se rekonstruirati. Nije moguće planirati nove zgrade unutar ove zone.

**11. Milica Žibek Nenada Mataka Mehe 12 Šibuljina**

**Primjedba:** moli da se k.č. br. 2710 uvrsti u izgrađeni dio GP naselja.

**Odgovor:** Primjedba se djelomično prihvaća

Katastarska čestica 2710 ko Tribanj-Krušćica nalazi se izvan građevinskog područja naselja u prostoru Parka prirode Velebit i u ovom trenutku nije moguće širiti građevinsko područje naselja ili planirati nove izdvojene dijelove istih. Članak 47. Zakona o prostornom uređenju dozvoljava širenje građevinskog područja naselja koje se nalazi unutar 1000 m od obalne crte uz uvjet da je građevinsko područje više od 80% izgrađeno. Nažalost, naselje Tribanj-Krušćica ne zadovoljava ovaj uvjet.

No, prijedlogom izmjene i dopune Prostornog Plana Općine Starigrad područje na kojem se nalazi predmetna katastarska čestica utvrđeno je kao *zona tradicijske naseobine* i postojeće građevine unutar navedene zone mogu se rekonstruirati. Nije moguće planirati nove zgrade unutar ove zone.

**12. Zoran Kovačević, Željka Nekića 147**

**Primjedba:** moli da se k.č. br. 2546/5 ko Seline uvrsti u izgrađeni dio građevinskog područja.

**Odgovor:** Primjedba se ne prihvaća

Predmetna katastarska čestica nalazi se u neizgrađenom dijelu građevinskog područja naselja. Ova je kategorija naslijeđena iz izvornog Plana koji je na snazi. Nije moguće mijenjati građevinsko područje naselja iz neizgrađenog u izgrađeni dio naselja bez izrade i konzumacije urbanističkog plana uređenja. Usvajanjem Plana s planiranim prometnicama bit će moguće planirati građenje bez obveze izrade urbanističkog plana uređenja jer su utvrđeni uvjeti za građenje detaljnošću urbanističkog plana uređenja unutar ovog dijela naselja

**13. Marinko Jukić, dr. Franje Tuđmana Seline**

**Primjedba:** moli da se k.č. br.3633 k.o. Starigrad uvrsti u neizgrađeni dio GP naselja i izbriše planirani put.

**Odgovor:** Primjedba se djelomično prihvaća

Predmetna katastarska čestica nalazi se unutar izdvojenog građevinskog područja ugostiteljsko-turističke namjene van naselja (T2). Ova zona utvrđena je Prostornim planom Zadarske županije i nije ju je moguće prenamijeniti u zonu građevinskog područja naselja.

Dio primjedbe koji se odnosi na planirani put prihvaća se.

**14. Jole Petričević, Lađin porat 9 Starigrad**

**Primjedba:** moli da se u tekstualni dio Plana uvrsti mogućnost postavljanja mobilnih kućica unutar GP naselja

**Odgovor:** Primjedba se ne prihvaća

Mobilne kuće narušavaju ambijent naselja. One znatno odskaču od okolne arhitekture i može se slobodno reći da su niže estetske vrijednosti i od lošije projektiranih kuća u klasičnoj izgradnji

Općina Starigrad znatno ovisi o turizmu. Turizam i turističke djelatnosti na području Općine temelje se na prirodnu osnovu, i dijelom na izgrađeni okoliš. Otvaranjem mogućnosti postave mobilnih kuća zasigurno bi došlo do općeg narušavanja sadašnjeg stanja izgrađenog i prirodnog okoliša u smislu ambijenta prostora. Primjer: ulaz u naselje Mandre, na Otoku Pagu.

Poplava mobilnih kuća utjecala bi i na lokalne obrte i uslužne djelatnosti. Smanjila bi se i potreba za usluge iz građevinskog sektora.

Ukratko, narušila bi se osnova gospodarske djelatnosti (ugostiteljstvo i turizam) na području Općine Starigrad-

**15. Jole Petričević, Lađin porat 9 Starigrad**

**Primjedba:** planirati put trasom postojećeg puta koji vodi iz naselja Lađin porat do starih kuća u Velebitu, i provjeriti potrebu planiranog puta na k.č.2037

**Odgovor:** Primjedba se prihvaća

**16. Božena Bušljeta i suvlasnici, A. Stepinca 12 Starigrad**

**Primjedba** moli da se k.č. br.2191 k.o. Starigrad uvrsti u građevinsku zonu

**Odgovor:** Primjedba se ne prihvaća

Katastarska čestica 2191 ko Starigrad nalazi se izvan građevinskog područja naselja u prostoru Parka prirode Velebit i u ovom trenutku nije moguće širiti građevinsko područje naselja ili planirati nove izdvojene dijelove istih, a što bi bilo potrebno kako bi se zahtjevu udovoljilo. U tijeku je postupak izmjene i dopune PPUO Starigrad (u daljnjem tekstu: *Plan*). Izmjene i dopune Plana odnose se na usklađenje Plana sa *Zakonom o prostornom uređenju* (NN 153/13, 65/17) i s *Prostornim planom Zadarske županije* („Službeni glasnik Zadarske županije“ br 2/01, 6/04, 2/05, 17/06, 3/10. i 15/14). ). Članak 47. Zakona o prostornom uređenju dozvoljava širenje građevinskog područja naselja koje se nalazi unutar 1000 m od obalne crte uz uvjet da je građevinsko područje više od 80% izgrađeno. Nažalost, naselje Starigrad ne zadovoljava ovaj uvjet.).

**17. Luka Milovac, dr, Franje Tuđmana Starigrad**

**Primjedba:** moli da se u Plan uvrsti mogućnost postave mobilnih kućica površine 30-40 m<sup>2</sup>

**Odgovor:** Primjedba se ne prihvaća

Mobilne kuće narušavaju ambijent naselja. One znatno odskaču od okolne arhitekture i može se slobodno reći da su niže estetske vrijednosti i od lošije projektiranih kuća u klasičnoj izgradnji

Općina Starigrad znatno ovisi o turizmu. Turizam i turističke djelatnosti na području Općine temelje se na prirodnu osnovu, i dijelom na izgrađeni okoliš. Otvaranjem mogućnosti postave mobilnih kuća zasigurno bi došlo do općeg narušavanja sadašnjeg stanja izgrađenog i prirodnog okoliša u smislu ambijenta prostora. Primjer: ulaz u naselje Mandre, na Otoku Pagu.

Poplava mobilnih kuća utjecala bi i na lokalne obrte i uslužne djelatnosti. Smanjila bi se i potreba za usluge iz građevinskog sektora.

Ukratko, narušila bi se osnova gospodarske djelatnosti (ugostiteljstvo i turizam) na području Općine Starigrad-

**18. Ivan Bucić, put Bucića 28**

**Primjedba:** moli da se k.č. br.1855/1 (koja je kao zamjenska dobivena od Općine za parcelu ispod groblja) uvrsti u izgrađeni dio GP naselja jer ista ima stari put širine 10 m, struju i vodu.

**Odgovor:** Primjedba se ne prihvaća

Predmetna katastarska čestica nalazi se u neizgrađenom dijelu građevinskog područja naselja. Ova je kategorija naslijeđena iz izvornog Plana koji je na snazi. Nije moguće mijenjati građevinsko područje naselja iz neizgrađenog u izgrađeni dio naselja bez izrade i konzumacije urbanističkog plana uređenja. Usvajanjem Plana s planiranim prometnicama bit će moguće planirati građenje bez obveze izrade urbanističkog plana uređenja jer su utvrđeni uvjeti za građenje detaljnošću urbanističkog plana uređenja unutar ovog dijela naselja

**19. Marinko Čavić, Trg S. Radića 5, Starigrad**

**Primjedba:** moli da se k.č. br.2165 k.o. Starigrad uvrsti u građevinsku zonu, cijela ili barem dio

**Odgovor:** Primjedba se ne prihvaća

Katastarska čestica 2165 ko Starigrad nalazi se izvan građevinskog područja naselja u prostoru Parka prirode Velebit i u ovom trenutku nije moguće širiti građevinsko područje naselja ili planirati nove izdvojene dijelove istih, a što bi bilo potrebno kako bi se zahtjevu udovoljilo. U tijeku je postupak izmjene i dopune PPUO Starigrad (u daljnjem tekstu: *Plan*). Izmjene i dopune Plana odnose se na usklađenje Plana sa *Zakonom o prostornom uređenju* (NN 153/13, 65/17) i s *Prostornim planom Zadarske županije* („Službeni glasnik Zadarske županije“ br 2/01, 6/04, 2/05, 17/06, 3/10. i 15/14). ). Članak 47. Zakona o prostornom uređenju dozvoljava širenje građevinskog područja naselja koje se nalazi unutar 1000 m od obalne crte uz uvjet da je građevinsko područje više od 80% izgrađeno. Nažalost, naselje Starigrad ne zadovoljava ovaj uvjet.

**20. Ante Marasović, Put Jukića 59**

**Primjedba:** moli da se ucrtta stari put (kč 2289) koji povezuje naselje Jukići sa centrom Selina, a proteže se od trafostanice do biciklističke staze u Jukićima.

**Odgovor:** Primjedba se prihvća

**21. Ante Marasović, Put Jukića 59**

**Primjedba:** moli da se ucrtta put koji spaja k.č. br. 2289 sa drugim putem.

**Odgovor:** Primjedba se prihvća

**22. Marina Jukić, dr. Franje Tuđmana 26 Seline**

**Primjedba:** moli da se

- (a) Planirana prometnica koja prolazi uz južni dio k.č. 2323 k.o. Seline i ulazi u istu izmakne (desno) na općinsku parcelu
- (b) Planirana prometnica koja prolazi po sredini iste parcele izbaci iz prijedloga Plana pošto je pristup riješen (sa desne strane)

**Odgovor:** Primjedba se prihvća

**23. Mario Jukić, put Jukića 7 Seline**

**Primjedba:** moli da se k.č. br. 4192 i 4197/1 k.o. Seline vrate u gusto izgrađeni dio jer u protivnim neće biti gradive zbog vlasničkih odnosa

**Odgovor:** Primjedba se prihvća

**24. Marjan Marasović, dr. Franje Tuđmana 75**

**Primjedba:** moli da se ukine planirana nerazvrstana cesta koja dijeli k.č. br. 4980 k.o. Starigrad na dva dijela i time joj smanjuje vrijednost, dok ista ima riješen pristup na županijsku cestu Ž 6008, a susjedne čestice koje su u vlasništvu jedne porodice prirodno trebaju same riješiti problem dogovorom

**Odgovor:** Primjedba se prihvća

**25. Ivan Bušljeta, A. Stepinca 14 Starigrad**

**Primjedba:** moli da se zaselci navedeni u tablici 3.4. ucrtaju u kartografski prikaz (list br. 3) kao pučka graditeljska cjelina

**Odgovor:** Primjedba se prihvća

Pučke graditeljske cjeline ucrtane su u karti 3.a *uvjeti za korištenje, uređenje i zaštitu prostora* i u tekstualnom dijelu plana.

**26. Božena Bušljeta i suvlasnici, A. Stepinca 12 Starigrad**

**Primjedba:** moli da se granica pomorskog dobra koja prolazi preko k.č. br. 2129 k.o. Starigrad pomakne tako da prati liniju pomorskog dobra na susjednim česticama kako bi predmetna čestica većim dijelom ušla u neizgrađeni dio GP naselja.

**Odgovor:** Primjedba se ne prihvća

Pomorsko dobro ne utvrđuje se ovim Planom već prema posebnim postupkom koji se provodi prema posebnim propisima, a građevinsko područje ne može se širiti. Naime, katastarska čestica 2129 ko Starigrad nalazi se izvan građevinskog područja naselja u prostoru Parka prirode Velebit i u ovom trenutku nije moguće širiti građevinsko područje naselja, a što bi bilo potrebno kako bi se zahtjevu udovoljilo. U tijeku je postupak izmjene i dopune PPUO Starigrad (u daljnjem tekstu: *Plan*). Izmjene i dopune Plana odnose se na usklađenje Plana sa *Zakonom o prostornom uređenju* (NN 153/13, 65/17) i s *Prostornim planom Zadarske županije* („Službeni glasnik Zadarske županije“ br 2/01, 6/04, 2/05, 17/06, 3/10. i 15/14. ). Članak 47. Zakona o prostornom uređenju dozvoljava širenje građevinskog područja naselja koje se nalazi unutar 1000 m od obalne crte uz uvjet da je građevinsko područje više od 80% izgrađeno. Nažalost, naselje Starigrad ne zadovoljava ovaj uvjet.

#### 27. Nediljko Zubčić, Reljan 61A Starigrad

**Primjedba:** moli da se k.č. br. 4157 u naselju Reljan izdvoji iz zelene površine i poslovne zone i uvrsti u gusto izgrađeni dio naselja jer prirodno i pripada starom selu

**Odgovor:** Primjedba se ne prihvaća

Predmetna katastarska čestica nalazi se unutar zone zaštitnog zelenila (Z1) koja ima ulogu stvaranja zaštitnog tampona između naselja i zone proizvodne namjene. Ukidanjem ove zone neće omogućiti prenamjenu predmetne katastarske čestice u stambenu namjenu. Ista bi ostala izvan građevinskog područja naselja u prostoru Parka prirode Velebit i u ovom trenutku nije moguće širiti građevinsko područje naselja ili planirati nove izdvojene dijelove istih, a što bi bilo potrebno kako bi se zahtjevu udovoljilo. U tijeku je postupak izmjene i dopune PPUO Starigrad (u daljnjem tekstu: Plan). Izmjene i dopune Plana odnose se na usklađenje Plana sa Zakonom o prostornom uređenju (NN 153/13, 65/17) i s Prostornim planom Zadarske županije („Službeni glasnik Zadarske županije“ br 2/01, 6/04, 2/05, 17/06, 3/10. i 15/14).). Članak 47. Zakona o prostornom uređenju dozvoljava širenje građevinskog područja naselja koje se nalazi unutar 1000 m od obalne crte uz uvjet da je građevinsko područje više od 80% izgrađeno. Nažalost, naselje Seline ne zadovoljava ovaj uvjet.

#### 28. Ante Koić, A Stepinca 4 Starigrad

**Primjedba:** moli da se k.č. br. 3537 k.o. Starigrad (*Kulina*) uvrsti u zonu turističke namjene – kamp bez obveze detaljnijeg plana jer ima prilazni put i priključak za vodu

**Odgovor:** Primjedba se ne prihvaća

Predmetna katastarska čestica nalazi se unutar izdvojenog građevinskog područja ugostiteljsko-turističke namjene van naselja (T1 i T3) koja je Prostornim planom Zadarske županije utvrđena kao izgrađena zona ugostiteljsko-turističke namjene. Isti taj Plan zahtjeva izradu urbanističkog plana uređenja kod većih zahvata unutar ove zone ili kod povećanja smještajnih kapaciteta.

Slijedom navedenog, nije moguće prihvatiti primjedbu jer Prostorni plan uređenja Općine Starigrad mora biti usklađen s Prostornim planom Zadarske županije.

#### 29. Ivica Bucić, put Bucića 2 Seline

**Primjedba:** moli da se k.č. br. 3802/1 k.o. Seline omogući gradnja kampa bez obveze izrade urbanističkog plana.

**Odgovor:** Primjedba se ne prihvaća

Predmetna katastarska čestica nalazi se unutar izdvojenog građevinskog područja ugostiteljsko-turističke namjene van naselja (T1, T2 i T3) koja je Prostornim planom Zadarske županije utvrđena kao planirana zona ugostiteljsko-turističke namjene. Isti taj Plan zahtjeva izradu urbanističkog plana uređenja.

Slijedom navedenog, nije moguće prihvatiti primjedbu jer Prostorni plan uređenja Općine Starigrad mora biti usklađen s Prostornim planom Zadarske županije.

#### 30. Rajko Bucić, Seline 68

**Primjedba:** moli da se u Izmjene i dopune Plana uvrsti mogućnost postavljanja mobilnih kućica unutar GP (izgrađenog i neizgrađenog)

**Odgovor:** Primjedba se ne prihvaća

Mobilne kuće narušavaju ambijent naselja. One znatno odskaču od okolne arhitekture i može se slobodno reći da su niže estetske vrijednosti i od lošije projektiranih kuća u klasičnoj izgradnji

Općina Starigrad znatno ovisi o turizmu. Turizam i turističke djelatnosti na području Općine temelje se na prirodnu osnovu, i dijelom na izgrađeni okoliš. Otvaranjem mogućnosti postave mobilnih kuća zasigurno bi došlo do općeg narušavanja sadašnjeg stanja izgrađenog i prirodnog okoliša u smislu ambijenta prostora. Primjer: ulaz u naselje Mandre, na Otoku Pagu.

Poplava mobilnih kuća utjecala bi i na lokalne obrte i uslužne djelatnosti. Smanjila bi se i potreba za usluge iz građevinskog sektora.

Ukratko, narušila bi se osnova gospodarske djelatnosti (ugostiteljstvo i turizam) na području Općine Starigrad-

**31. Marija Knežević, Put Jukića 46 SelineRajko Bucić, Seline 68**

**Primjedba:** moli da se planirana prometnica na k.č. br. 2524 k.o. Seline izmakne s parcele u potpunosti ako je moguće, (jer parcela ima riješen pristup) ili da uža prometnica ide međom

**Odgovor:** Primjedba se djelomično prihvaća

Prometnica je u najvećem mogućem dijelu postavljena međom.

**32. Marina Tomić, A. Stepinca 30 Starigrad**

**Primjedba:** moli da se k.č. br.2740/2 k.o. Starigrad uvrsti u građevinsku zonu ili zonu koja bi se mogla komercijalno koristiti

**Odgovor:** Primjedba se ne prihvaća

Katastarska čestica 2740/2 ko Starigrad nalazi se izvan građevinskog područja naselja u prostoru Parka prirode Velebit i u ovom trenutku nije moguće širiti građevinsko područje naselja ili planirati nove izdvojene dijelove istih, a što bi bilo potrebno kako bi se zahtjevu udovoljilo. U tijeku je postupak izmjene i dopune PPUO Starigrad (u daljnjem tekstu: *Plan*). Izmjene i dopune Plana odnose se na usklađenje Plana sa *Zakonom o prostornom uređenju* (NN 153/13, 65/17) i s *Prostornim planom Zadarske županije* („Službeni glasnik Zadarske županije“ br 2/01, 6/04, 2/05, 17/06, 3/10. i 15/14). ). Članak 47. Zakona o prostornom uređenju dozvoljava širenje građevinskog područja naselja koje se nalazi unutar 1000 m od obalne crte uz uvjet da je građevinsko područje više od 80% izgrađeno. Nažalost, naselje Starigrad ne zadovoljava ovaj uvjet.

**33. Mario Jukić, Put Jukića 7 Seline, Seline 68**

**Primjedba:** moli da se k.č. br.2788/1 i 2789/1 k.o. Seline uvrste u područje pučke graditeljske cjeline

**Odgovor:** Primjedba se ne prihvaća

Katastarske čestice 2788/1 i 2789/1 ko Seline nalaze se izvan građevinskog područja naselja u prostoru Parka prirode Velebit i u ovom trenutku nije moguće širiti građevinsko područje naselja, a što bi bilo potrebno kako bi se zahtjevu udovoljilo. U tijeku je postupak izmjene i dopune PPUO Starigrad (u daljnjem tekstu: *Plan*). Izmjene i dopune Plana odnose se na usklađenje Plana sa *Zakonom o prostornom uređenju* (NN 153/13, 65/17) i s *Prostornim planom Zadarske županije* („Službeni glasnik Zadarske županije“ br 2/01, 6/04, 2/05, 17/06, 3/10. i 15/14). ). Članak 47. Zakona o prostornom uređenju dozvoljava širenje građevinskog područja naselja koje se nalazi unutar 1000 m od obalne crte uz uvjet da je građevinsko područje više od 80% izgrađeno. Nažalost, naselje Seline ne zadovoljava ovaj uvjet.

**34. Marasović Josip, Starigrad**

**Primjedba:** moli da se ucrtta postojeći put od hotela Alan do mula Marasovića

**Odgovor:** Primjedba se prihvaća

**35. Željko MARASOVIĆ (Pujo) Franje Tuđmana 103, Starigrad**

**Primjedba:** moli da se ukloni put koji prolazi preko k.č. br.3509 i 3510 k.o. Starigrad iz razloga što navedene čestice sačinjavaju kamp. Traži da se ukloni oznaka T3 s desne strane kč 3508 ko Starigrad.

**Odgovor:** Primjedba se prihvaća

**36. Šime JOVIĆ (Mile), Jose Dokoze 8, Starigrad**

**Primjedba:** moli da se ukloni prometnica preko k.č. br.3017, 3021, 3023, 3020 i druge k.o. Tribanj iz razloga što se radi o sitnim parcelama i maslinicima. Dodatno, nije moguće izvesti planiranu prometnicu zbog visinskih razloga.

**Odgovor:** Primjedba se ne prihvaća

Planirana prometnica iz ove primjedbe čini važnu prometnicu za pristup ovom dijelu građevinskog područja. Ukidanjem planirane prometnice u neizgrađenom dijelu građevinskog područja naselja neće biti moguće planirati građenje bez donošenja urbanističkog plana uređenja. Prometnica je izmještena tako da će biti moguće okrupniti katastarske čestice radi formiranja građevnih čestica na kojima će biti moguće graditi u buduće.

**37. Adriatic Development d.o.o., Ive Senjanona 148, Zadar**

**Primjedba:** traže proširenje zone marikulture za 70 m u dijelu kopna za potrebe pratećih građevina u funkciji marikulture (upravljanje, ugostiteljstvo i sl.).

**Odgovor:** Primjedba se prihvaća

**38. Božena BUŠLJETA i drugi, Alojzije Stepinca 12, Starigrad**

**Primjedba:** traže ukidanje planirane ceste na kč 2130/1 ko Starigrad, s time da e ucrtta spoj na državnu cestu DC 8.

**Odgovor:** Primjedba se prihvaća

**39. Živko KOIĆ, Put Selina 9, Starigrad**

**Primjedba:** traži uvrštenje kč 3459/3, 3462/2 i 3459/4 ko Starigrad u gusto izgrađeni dio građevinskog područja zbog zatečene izgrađenosti.

**Odgovor:** Primjedba se prihvaća

**Zaprimljene predstavke**

**ZP 1. Anja Šimunović, Petrova71b Zagreb**

**Primjedba** moli da se k.č. br.2332 k.o. Seline uvrsti u građevinsku zonu.

**Odgovor:** Primjedba se prihvaća

Predmetna katastarska čestica nalazi se u građevinskom području naselja.

**ZP 2. Šime Zuanović, Ivana Mažuranića 6 Zadar**

**Primjedba:** traži (kao suvlasnik k.č. br. 4188 i 4189 *Reljan*) da se ucrtta pristupni put širine 6,0 m od k.č. br. 4190, (koja je u naravi javni pu)t preko k.č. br.4180

**Odgovor:** Primjedba se djelomično prihvaća

Nije moguće planirati prometnicu na planiranom položaju zbog neprihvatljive blizine križanja s državnom cestom DC 8. Ucartan je planirani prometni pristup s planirane prometnice koja se nalazi sjeverozapadno od predmetnih katastarskih čestica.

**ZP 3. Šime Knežević, pok. Jure , dr. Franje Tuđmana 238 Seline**

**Primjedba:** primjedba se sastoji od više zahtjeva i prijedloga, i to kako slijedi:

- (a) Traži se k.č. br. 2003 (stara ograda) i 2013 (Gornja ograda) ko Seline, koje se nalaze u blizini turističke zone uvrste u istu
- (b) Traži se k.č. br.4369 (Gornjr ripište) k.o. Seline uvrsti u građevinsku zonu, pošto se nalaze na ulazu u zaselak Dadići-škiljići uz javni puti već izgrađene kuće i imaju struju i vodu.

**Odgovor:** Primjedba se ne prihvaća

Katastarske čestice 2003, 2013 i 9 4369 ko Seline nalaze se izvan građevinskog područja u prostoru Parka prirode Velebit i u ovom trenutku nije moguće širiti građevinska područja ili planirati nove izdvojene dijelove istih, a što bi bilo potrebno kako bi se zahtjevu udovoljilo. U tijeku je postupak izmjene i dopune PPUO Starigrad (u daljnjem tekstu: *Plan*). Izmjene i dopune Plana odnose se na usklađenje Plana sa *Zakonom o prostornom uređenju* (NN 153/13, 65/17) i s *Prostornim planom Zadarske županije* („Službeni glasnik Zadarske županije“ br 2/01, 6/04, 2/05, 17/06, 3/10. i 15/14). ). Članak 47. Zakona o prostornom uređenju dozvoljava širenje građevinskog područja naselja koje se nalazi unutar 1000 m od obalne crte uz uvjet da je građevinsko područje više od 80% izgrađeno. Nažalost, naselje Seline ne zadovoljava ovaj uvjet.

**ZP 4. Jelena Magaš,**

**Primjedba:** moli da se k.č. br., 400/1, 400/2, 400/3 i 410 k.o. Seline uvrste u građevinsku zonu i ostale prema posjedovnom listu br.450



**Odgovor: Primjedba se ne prihvaća**

Katastarske čestice 400/1, 400/2, 400/3 i 410 ko Seline nalaze se izvan građevinskog područja u prostoru Parka prirode Velebit i u ovom trenutku nije moguće širiti građevinska područja ili planirati nove izdvojene dijelove istih, a što bi bilo potrebno kako bi se zahtjevu udovoljilo. U tijeku je postupak izmjene i dopune PPUO Starigrad (u daljnjem tekstu: *Plan*). Izmjene i dopune Plana odnose se na usklađenje Plana sa *Zakonom o prostornom uređenju* (NN 153/13, 65/17) i s *Prostornim planom Zadarske županije* („Službeni glasnik Zadarske županije“ br 2/01, 6/04, 2/05, 17/06, 3/10. i 15/14). ). Članak 47. Zakona o prostornom uređenju dozvoljava širenje građevinskog područja naselja koje se nalazi unutar 1000 m od obalne crte uz uvjet da je građevinsko područje više od 80% izgrađeno. Nažalost, naselje Seline ne zadovoljava ovaj uvjet.

**ZP 5. Marija Petričević, Lađin Porat 6, Starigrad Paklenica**

**Primjedba:** moli da se k.č. br. 2096 k.o. Starigrad na kojoj je legalizirana objekt uvrsti u cijelosti u izgrađeni dio GP naselja.

**Odgovor: Primjedba se ne prihvaća**

Katastarska čestica 2096 ko Starigrad nalazi se u izgrađenom dijelu građevinskog područja naselja u svom najvećem dijelu. No, nije moguće širiti građevinska područja, a što bi bilo potrebno kako bi se zahtjevu udovoljilo. U tijeku je postupak izmjene i dopune PPUO Starigrad (u daljnjem tekstu: *Plan*). Izmjene i dopune Plana odnose se na usklađenje Plana sa *Zakonom o prostornom uređenju* (NN 153/13, 65/17) i s *Prostornim planom Zadarske županije* („Službeni glasnik Zadarske županije“ br 2/01, 6/04, 2/05, 17/06, 3/10. i 15/14). ). Članak 47. Zakona o prostornom uređenju dozvoljava širenje građevinskog područja naselja koje se nalazi unutar 1000 m od obalne crte uz uvjet da je građevinsko područje više od 80% izgrađeno. Nažalost, naselje Starigrad ne zadovoljava ovaj uvjet.

**ZP 6. Zorka Čavić, Čavići 1 Starigrad Paklenica**

**Primjedba:** moli da se k.č. br. 2113, 2114 i 2115 (koje su u prijedlogu plana 2006, g, bile na javnom uvidu, ali nisu ušle u građevinsko područje) uvrste u neizgrađeni dio GP naselja

**Odgovor: Primjedba se ne prihvaća**

Katastarske čestice 2113, 2114 i 2115 ko Starigrad nalaze se izvan građevinskog područja u prostoru Parka prirode Velebit i u ovom trenutku nije moguće širiti građevinska područja ili planirati nove izdvojene dijelove istih, a što bi bilo potrebno kako bi se zahtjevu udovoljilo. U tijeku je postupak izmjene i dopune PPUO Starigrad (u daljnjem tekstu: *Plan*). Izmjene i dopune Plana odnose se na usklađenje Plana sa *Zakonom o prostornom uređenju* (NN 153/13, 65/17) i s *Prostornim planom Zadarske županije* („Službeni glasnik Zadarske županije“ br 2/01, 6/04, 2/05, 17/06, 3/10. i 15/14). ). Članak 47. Zakona o prostornom uređenju dozvoljava širenje građevinskog područja naselja koje se nalazi unutar 1000 m od obalne crte uz uvjet da je građevinsko područje više od 80% izgrađeno. Nažalost, naselje Starigrad ne zadovoljava ovaj uvjet. Granice građevinskih područja naselja iz Plana donesenog 2006. godine morale su se uskladiti s granicama građevinskih područja tada važećeg Plana u obalnom pojasu naselja Općine Starigrad. Naime, nije bilo moguće širiti građevinska područja u obalnom pojasu.

**ZP 7. Ante Marasović i drugi (7 supotpisnika) Trg Tome Marasovića 1, Starigrad**

**Primjedba :**traže da se ograniči veličina trgovina na 200 m<sup>2</sup> za cijelo naselje Starigrad i za Seline na prostoru od skretanja za Jaz do skretanja za Buciće, kako bi se smanjile gužve i količine otpada na plažama

**Odgovor: Primjedba se ne prihvaća**

Primjedba se ne prihvaća iz razloga što nije jasno kako bi manji dućani manje utjecali na gužve i na količine otpada na plaži. Nasuprot, za očekivati je da bi veći broj manjih dućana mogao izazvati veće gužve na prometnicama iz razloga što bi se stvorio veći broj priključaka na prometnice, samim time usporavajući protok prometovanja vozilima na širi potez kroz naselja.

**ZP 8. Marjana Marasović, dr. Franje Tuđmana 89 Starigrad Paklenica.**

**Primjedba:** traži da se ne planira proširenje profila ulice Kneza Mogorovića, u dijelu koji dotiče k.č. br. 5052, unutar gосто izgrađenog dijela GPn, jer se predmetna čestica već smanjivalo zbog formiranja ulice tako da je sadašnja širina 10-ak m.

**Odgovor: Primjedba se prihvaća**

**ZP 9. Tomislav Rosić, Florićeva 5 Zagreb**

**Primjedba:** protivi se trasi nerazvrstane ceste koja se proteže kroz k.č. br. 2142, 2143, 2144 i 2145 k.o. Starigrad i traži da se ista izmjeni na način da se:

- trasa ceste pomakne za 50 m na među k.č. br. 2144 i 2145 (i to na način da predložena trasa samo manjim dijelom zahvaća k.č. br. 2144)
- završetak trasa (rotor) pomakne sa k.č. br. 2144 na među čestica 2144, 2145 i 2149

Ukoliko navedeno nije moguće ispuniti predlaže se druga varijanta trase prema grafičkom prilogu

**Odgovor:** Primjedba se prihvaća

**ZP 10. Dinko Marasović, Mile Marasović, Marin Marasović**

**Primjedba:** protive se trasi planirane prometnice koja prolazi između kč 4890/1 i 4894 k.o. Starigrad, budući da za k.č. 4894 već postoji pristupni put (k.č. 4895/4) u njihovom vlasništvu, pa traže da se planirana trasa izmakne sa dijela k.č. 4894.

**Odgovor:** Primjedba se prihvaća

**ZP 11. Milica Bušljeta Bilajska 166 Gospić**

**Primjedba:** moli da se k.č. br. 2885, na kojoj je krajem 60-tih god. izgrađen objekt uvrsti u građevinsko područje radi legalizacije.

**Odgovor:** Primjedba se djelomično prihvaća

Katastarska čestica 2885 ko Tribanj-Kruščica nalazi se izvan građevinskog područja naselja u prostoru Parka prirode Velebit i u ovom trenutku nije moguće širiti građevinsko područje naselja ili planirati nove izdvojene dijelove istih. Članak 47. Zakona o prostornom uređenju dozvoljava širenje građevinskog područja naselja koje se nalazi unutar 1000 m od obalne crte uz uvjet da je građevinsko područje više od 80% izgrađeno. Nažalost, naselje Tribanj-Kruščica ne zadovoljava ovaj uvjet.

No, prijedlogom izmjene i dopune Prostornog Plana Općine Starigrad područje na kojem se nalazi predmetna katastarska čestica utvrđeno je kao *zona tradicijske naseobine* i postojeće građevine unutar navedene zone mogu se rekonstruirati i održavati. Nije moguće planirati nove zgrade unutar ove zone.

**ZP 12. Alen Čavić, Letičani 73 Bjelovar**

**Primjedba:** moli izmjene UP- a Milovci-Čavić na način da se briše dio puta koji prolazi preko k.č. br. 2136/1 k.o. Starigrad.

**Odgovor:** Primjedba se ne prihvaća

Planirana prometna mreža čini osnovu za funkcioniranje i razvoj naselja. Odsutnost prometnica bi onemogućila građenje u buduću. Dodatno, trasa prometnice položena je po važećem putu i zadire u predmetnu katastarsku česticu u najmanje mogućoj mjeri.

**ZP 13. CENTAR ZA SOCIJALNU SKRB ZADAR u ime štichenika Stipana Jurline, Ivana Gundulića 4c Zadar**

**Primjedba:** protive se trasi planirane prometnice koja prolazi preko k.č. 2188, 2187, 2189, 2180, 2181, 2185, 2183 i 2184 k.o. Seline, jer smanjuju vrijednost nekretnina i otežavaju diobu nasljednika.

**Odgovor:** Primjedba se djelomično prihvaća

Primjedba se prihvaća u svim dijelovima osim u dijelu koja se odnosi na planiranu prometnicu profil "A". Naime, planirana prometnica profil "A" iz ove primjedbe čini važnu naseljsku prometnicu i nije je moguće ukinuti iz razloga što bi takva izmjena mogla izazvati veći broj negativnih posljedica po funkcionalnosti prometa u ovom dijelu naselja.

Upozorenje: ukidanjem planiranih prometnica (što je u većem dijelu i prihvaćeno) neće biti moguće planirati parcelaciju katastarskih čestica bez izrade urbanističkog plana uređenja za ovo područje jer se radi o neizgrađenom dijelu građevinskog područja naselja .

**ZP 14. Milka Sekulić-Banić, Put Dadića Škiljića 18 Seline Josip-Hans Sekulić, Pustoselina 7b Zagreb**

**Primjedba:** protive se proširenju postojećeg privatnog puta na k.č.2148/1, širine 4,0 m (utvrđenog prije više od 25g) čiji su suvlasnici vlasnici okolnih građevnih čestica i koji služi istima.

**Odgovor:** Primjedba se prihvća

**ZP 15. Zdenko Zubčić, Braće Vranjanina 8 Zadar**

**Primjedba:** Moli da se k.č. br. 4741 k.o. Starigrad, prenamjeni iz lučkog područja u uređenu morsku plažu budući da su i susjedne čestice tako definirane

**Odgovor:** Primjedba se prihvća

**ZP 16. Željko Dadić, Franje Tuđmana 169**

**Primjedba:** Moli da se k.č. br. 2149 k.o. Seline, koja se nalazi uz prometnicu (Jadranska magistrala-Varoš Dadića) i kojom prolazi vodoopskrbni cjevovod, električna mreža i telefonska mreža, prenamjeni iz neizgrađeni u izgrađeni dio GP naselja.

**Odgovor:** Primjedba se ne prihvća

Predmetna katastarska čestica nalazi se u neizgrađenom dijelu građevinskog područja naselja. Ova je kategorija naslijeđena iz izvornog Plana koji je na snazi. Nije moguće mijenjati građevinsko područje naselja iz neizgrađenog u izgrađeni dio naselja bez izrade i konzumacije urbanističkog plana uređenja. Usvajanjem Plana s planiranim prometnicama bit će moguće planirati građenje bez obveze izrade urbanističkog plana uređenja jer su utvrđeni uvjeti za građenje unutar ovog dijela naselja

**ZP 17. Marija Pletikosa, J.J: Strossmayera 8**

**Primjedba:** primjedba se sastoji od dva zahtjeva.

- (a) Osigurati put za k.č. br. 4567 k.o. Seline
- (b) Uvrstiti k.č. br. 4260 k.o. Seline, koja se nalazi neposredno uz Varoš Dadića, u građevinsko područje,

**Odgovor:** Primjedba se djelomično prihvća

Primjedba se djelomično prihvća i to kako slijedi:

- (a) Prihvća se
- (b) Nije moguće uvrstiti katastarsku česticu br. 4260 ko Seline u građevinsko područje naselja. Naime, Katastarska čestica 4260 nalazi se izvan građevinskog područja naselja u prostoru Parka prirode Velebit i u ovom trenutku nije moguće širiti građevinsko područje naselja ili planirati nove izdvojene dijelove istih, a što bi bilo potrebno kako bi se zahtjevu udovoljilo. U tijeku je postupak izmjene i dopune PPUO Starigrad (u daljnjem tekstu: Plan). Izmjene i dopune Plana odnose se na usklađenje Plana sa Zakonom o prostornom uređenju (NN 153/13, 65/17) i s Prostornim planom Zadarske županije („Službeni glasnik Zadarske županije“ br 2/01, 6/04, 2/05, 17/06, 3/10. i 15/14). ). Članak 47. Zakona o prostornom uređenju dozvoljava širenje građevinskog područja naselja koje se nalazi unutar 1000 m od obalne crte uz uvjet da je građevinsko područje više od 80% izgrađeno. Nažalost, naselje Seline ne zadovoljava ovaj uvjet.

**ZP 18. Željko Dadić, Franje Tuđmana 169 Seline Višnja Buljat, Franje Tuđmana 196 Seline Marija Pletikosa, Franje Tuđmana 98 Seline**

**Primjedba:** primjedba se sastoji od više zahtjeva i to:

- (a) traže da se osigura put za područje T2 nasuprot crkve Sv. Petra, i predlažu da se granica područja T2 pomakne zapadno (do zapadne granice susjednog građevinskog područja-3614/1) i "neznatno," poveća turistička zona, tako da planirana prometnica ide po granicama parcela i slijedi stoljetni put.
- (b) mole de se k.č. br. 3290/4, 3290/5 i 3290/2 na kojima se nalaze legalizirane građevine (posjedovale su lokacijsku i građevnu dozvolu) izuzmu iz zone ugostiteljsko-turističke namjene T3 (kamp) i uvrste u izgrađeni dio GP naselja,
- (c) de se područje inudacije uz bujični potok Mala Paklenica također izume iz zone kampa i da se uredi parkiralište.

- (d) da se uredi parkiralište na asfaltiranoj prometnici koja vodi do plaže Pisak, a nalazi se između Češkog kampa i južnog dijela kampa Pisak.
- (e) traže da se lokacija središnjeg uređaja za pročišćavanje voda izmjesti negdje na prostor izlaza iz Starigrada prema Karlobagu
- (f) ne slažu se sa predviđenom primjenom prvog stupnja pročišćavanja otpadnih voda
- (g) podržavaju gradnju mosta prema članku 76a uslijed učestale otežane komunikacije zbog bujičnog potoka Male Paklenice

**Odgovor: Primjedba se ne prihvaća**

Primjedba se djelomično prihvaća i to kako slijedi:

- (a) Primjedba se ne prihvaća. Izdvojena građevinska područja ugostiteljsko-turističke namjene utvrđuju se prostornim planom Zadarske županije. Isti Plan utvrđuje najveću moguću površinu i broj kreveta. Prostorni plan uređenja općine Starigrad, kao plan užeg područja u odnosu na županijski Plan, ne može utvrditi veću površinu od one utvrđene prostornim planom Zadarske županije.
- (b) Primjedba se ne prihvaća. Izdvojeno građevinsko područje ugostiteljsko-turističke namjene utvrđeno je Prostornim planom Zadarske županije, i nije moguće planirati namjenu protivno tom Planu.
- (c) Primjedba se ne prihvaća. Za zonu ugostiteljsko-turističke namjene iz primjedbe, na snazi je urbanistički plan uređenja. Parkirališne površine moraju se odrediti urbanističkim planom uređenja.
- (d) Nije predmet ovog Plana. Parkirališne površine se na utvrđuju u kartografskom prikazu Plana, već se uređuju neposrednom provedbom Odredbi iz Plana.
- (e) Položaj uređaja za pročišćavanje utvrđuje se temeljem stručne podloge koju izrađuje pravna osoba ovlaštena za stručna rješenja vezana za odvodnju. Nije moguće proizvoljno izmjestiti uređaj, jer njegov položaj proizlazi iz sveukupnog rješenja sustava za odvodnju.
- (f) Kao i za prethodnu alineju, rješenje otpadnih voda utvrđuje se temeljem stručne podloge koju izrađuje ovlaštena pravna osoba u skladu s posebnim propisima koji uređuju način obrade otpadnih voda.
- (g) Kao i za prethodnu alineju (d). Mostovi i druga infrastruktura mogu se planirati neposrednom provedbom Odredbi iz ovog Plana.

**ZP 19. Marko Milovac, dr. Franje Tuđmana 5 Starigrad i ostali**

---

**Primjedba:** traže da se put koji sječe k.č. br. 3448/1 kroz sredinu premjesti rubom predmetne čestice i susjednih čestica.

**Odgovor: Primjedba se ne prihvaća**

Kod planiranja novih i proširenje postojećih prometnica planer pokušava postaviti prometnice po postojećim putovima i po zajedničkim međama katastarskih čestica u cilju omogućavanja pristupa svima, te kako bi se omogućila kvalitetna parcelacija katastarskih čestica i funkcioniranje građevinskog područja naselja. Nije moguće ispuniti zahtjev iz primjedbe u iz razloga što bi pomicanje planirane trase negativno utjecala na šire područje.

Planirana prometnica iz primjedbe čini osnovnu transverzalu ovog dijela građevinskog područja naselja i povezuje ga na širu prometnu mrežu. Izmještanje ove planirane trase rezultiralo bi prekidanjem naseljske transverzale što bi narušilo planirani prometni sustav i samog prometovanja u ovom dijelu naselja..

**ZP 20. Ivan Milovac, dr. Franje Tuđmana 69 Starigrad.**

---

**Primjedba:** moli da se k.č. br. 2035 k.o. Starigrad, koja cijelom dužinom tangira Jadransku magistralu uvrsti u građevinsku / komunalno opremljenu zonu.

**Odgovor: Primjedba se ne prihvaća**

Katastarska čestica 2035 nalazi se izvan građevinskog područja naselja u prostoru Parka prirode Velebit i u ovom trenutku nije moguće širiti građevinsko područje naselja ili planirati nove izdvojene dijelove istih, a što bi bilo potrebno kako bi se zahtjevu udovoljilo. U tijeku je postupak izmjene i dopune PPUO Starigrad (u daljnjem tekstu: Plan). Izmjene i dopune Plana odnose se na usklađenje Plana sa Zakonom o prostornom uređenju (NN 153/13, 65/17) i s Prostornim planom Zadarske županije („Službeni glasnik Zadarske županije“ br 2/01, 6/04, 2/05, 17/06, 3/10. i 15/14).). Članak 47. Zakona o prostornom uređenju dozvoljava

širenje građevinskog područja naselja koje se nalazi unutar 1000 m od obalne crte uz uvjet da je građevinsko područje više od 80% izgrađeno. Nažalost, naselje Starigrad ne zadovoljava ovaj uvjet..

**ZP 21. Ante Milovac (Dušan), Jose Dokoze 17 Starigrad**

**Primjedba:** moli da se put koji prolazi preko k.č. br. 2311 pomakne za bar 3 m prema sjeveru

**Odgovor:** Primjedba se prihvaća

**ZP 22. Marija Jurlina, Hrvoja Macanovića 5 Zagreb**

**Primjedba:** primjedba se sastoji od više zahtjeva i to:

- (a) traže da se uzme u obzir preparcelacija k.č. br. 2558/1 k.o. Seline s pristupnim putem. Moli da se k.č. br. 2558/7 uvrsti u zonu guste izgradnje na koju se naslanja
- (b) smatra da put s južne strane za k.č. br. 4540 k.o. Seline nije potreban jer ista ima riješen izlaz na Put Jurlina (k.č. br. 4538), ali ako je nužan treba ga suziti (nikako profil A) i podijeliti na dvije susjedne čestice

**Odgovor:** Primjedba se ne prihvaća

Primjedba se ne prihvaća, i to iz razloga koji slijede:

- (a) katastarska čestica 2558/1 nalazi se u neizgrađenom dijelu građevinskog područja naselja. Ova je kategorija naslijeđena iz izvornog Plana koji je na snazi. Nije moguće mijenjati građevinsko područje naselja iz neizgrađenog u izgrađeni dio naselja bez izrade i konzumacije urbanističkog plana uređenja. Usvajanjem Plana s planiranim prometnicama bit će moguće planirati građenje bez obveze izrade urbanističkog plana uređenja jer su utvrđeni uvjeti za građenje unutar ovog dijela naselja. Parcelacija katastarskih čestica nemože utjecati na planiranje građevinskih zona, već se iste moraju parcelirati prema uvjetima iz prostornog plana.
- (b) kod planiranja novih i proširenja postojećih prometnica planer pokušava postaviti prometnice po postojećim putovima i po međama katastarskih čestica u cilju omogućavanja pristupa svima te kako bi se omogućila kvalitetna parcelacija građevinskog područja, gdje god je to moguće. Dodatno, trase planiranih prometnica utvrđuju se prema posebnim propisima koji uvjetuju geometriju i širinu prometnica. Ovdje treba istaknuti i Pravilnik o vatrogasnim pristupima koji ima i svoje zahtjeve. Nepoštivanje ovog pravilnika u smislu geometrije i širine prometnica imala bi za posljedicu ozbiljno ograničenje u smislu vrste i veličine građevina koje se mogu planirati. Prema tome, nije moguće temeljiti planirane prometnice na veći dio postojećih putova jer se navedeni uvjeti ne bi mogli zadovoljiti, i ugrozilo bi funkcioniranje naselja.

**ZP 23. Petar Marasović, Put Selina 4 Starigrad**

**Primjedba:** ne slaže se sa planiranim prometnicama na k.č. br. 3561 k.o. Starigrad koje istu sijeku na 3 dijela, ali bi prihvatio prijedlog ako se ukine slijepa ulica koja parcelu sječe na pola.

**Odgovor:** Primjedba se prihvaća

**ZP 24. Tomislav Rosić, Floričeva 5 Zagreb.**

**Primjedba:** kao pod brojem ZP 9

**ZP 25. Hotel Alan d.d. Starigrad**

**Primjedba:** prijedlog da se unutar turističkih zona pored turističkih luka omogući formiranja privezišta kako bi se plovila mogla sigurno privezati i prije formiranja luke

**Odgovor:** Primjedba se ne prihvaća

Prostorni plan uređenja Općine prikazuje konačno planirano stanje u prostoru Općine. Ukoliko postoji legalno izgrađeni privez, isti se može koristiti do uređenja prema Planom definiranim uvjetima.

**ZP 26. Patrik Pintarić, Kranjčevićeva 2 Čakovec**

**Primjedba:** moli da se k.č. br. 2720 I 2719 k.o. Tribanj-Krušćica, koje cijelom dužinom tangira javnu površinu (uređenu uz suglasnost Općine kao pristupni put) do Jadranske magistrale i imaju elektro vod uvrste u građevinsku / komunalno opremljenu zonu..

**Odgovor: Primjedba se ne prihvaća**

Katastarske čestice 2720 i 2719 ko Tribanj-Krušćica nalaze se izvan građevinskog područja naselja u prostoru Parka prirode Velebit i u ovom trenutku nije moguće širiti građevinsko područje naselja ili planirati nove izdvojene dijelove istih, a što bi bilo potrebno kako bi se zahtjevu udovoljilo. U tijeku je postupak izmjene i dopune PPUO Starigrad (u daljnjem tekstu: *Plan*). Izmjene i dopune Plana odnose se na usklađenje Plana sa *Zakonom o prostornom uređenju* (NN 153/13, 65/17) i s *Prostornim planom Zadarske županije* („Službeni glasnik Zadarske županije“ br 2/01, 6/04, 2/05, 17/06, 3/10. i 15/14).). Članak 47. Zakona o prostornom uređenju dozvoljava širenje građevinskog područja naselja koje se nalazi unutar 1000 m od obalne crte uz uvjet da je građevinsko područje više od 80% izgrađeno. Nažalost, naselje Tribanj-Krušćica ne zadovoljava ovaj uvjet.

**ZP 27. Ante Čavić, Ražanačka 10 Starigrad**

**Primjedba:** moli da se u Izmjene i dopune Plana uvrsti mogućnost postavljanja mobilnih kućica na građevne čestice u vlasništvu građana

**Odgovor: Primjedba se ne prihvaća**

Mobilne kuće narušavaju ambijent naselja. One znatno odskaču od okolne arhitekture i može se slobodno reći da su niže estetske vrijednosti i od lošije projektiranih kuća u klasičnoj izgradnji

Općina Starigrad znatno ovisi o turizmu. Turizam i turističke djelatnosti na području Općine temelje se na prirodnu osnovu, i dijelom na izgrađeni okoliš. Otvaranjem mogućnosti postave mobilnih kuća zasigurno bi došlo do općeg narušavanja sadašnjeg stanja izgrađenog i prirodnog okoliša u smislu ambijenta prostora. Primjer: ulaz u naselje Mandre, na Otoku Pagu.

Poplava mobilnih kuća utjecala bi i na lokalne obrte i uslužne djelatnosti. Smanjila bi se i potreba za usluge iz građevinskog sektora.

Ukratko, narušila bi se osnova gospodarske djelatnosti (ugostiteljstvo i turizam) na području Općine Starigrad-

**ZP 28. Šime Tomić, dr, Franje Tuđmana Seline**

**Primjedba:** moli da se u Izmjene i dopune Plana uvrsti mogućnost postavljanja mobilnih i kamp kućica na privatne parcele kao pomoćne građevine

**Odgovor: Primjedba se ne prihvaća**

Mobilne kuće narušavaju ambijent naselja. One znatno odskaču od okolne arhitekture i može se slobodno reći da su niže estetske vrijednosti i od lošije projektiranih kuća u klasičnoj izgradnji

Općina Starigrad znatno ovisi o turizmu. Turizam i turističke djelatnosti na području Općine temelje se na prirodnu osnovu, i dijelom na izgrađeni okoliš. Otvaranjem mogućnosti postave mobilnih kuća zasigurno bi došlo do općeg narušavanja sadašnjeg stanja izgrađenog i prirodnog okoliša u smislu ambijenta prostora. Primjer: ulaz u naselje Mandre, na Otoku Pagu.

Poplava mobilnih kuća utjecala bi i na lokalne obrte i uslužne djelatnosti. Smanjila bi se i potreba za usluge iz građevinskog sektora.

Ukratko, narušila bi se osnova gospodarske djelatnosti (ugostiteljstvo i turizam) na području Općine Starigrad-

**ZP 29. Boris Vukić, uvala običaj 5 Tribanj Krušćica**

**Primjedba:** moli da se u Izmjene i dopune Plana uvrsti mogućnost postavljanja mobilnih kućica na privatne parcele .

**Odgovor: Primjedba se ne prihvaća**

Mobilne kuće narušavaju ambijent naselja. One znatno odskaču od okolne arhitekture i može se slobodno reći da su niže estetske vrijednosti i od lošije projektiranih kuća u klasičnoj izgradnji

Općina Starigrad znatno ovisi o turizmu. Turizam i turističke djelatnosti na području Općine temelje se na prirodnu osnovu, i dijelom na izgrađeni okoliš. Otvaranjem mogućnosti postave mobilnih kuća zasigurno bi došlo do općeg narušavanja sadašnjeg stanja izgrađenog i prirodnog okoliša u smislu ambijenta prostora. Primjer: ulaz u naselje Mandre, na Otoku Pagu.

Poplava mobilnih kuća utjecala bi i na lokalne obrte i uslužne djelatnosti. Smanjila bi se i potreba za usluge iz građevinskog sektora.

Ukratko, narušila bi se osnova gospodarske djelatnosti (ugostiteljstvo i turizam) na području Općine Starigrad-

#### **ZP 30. Josip Koić, Petra Zoranića 32**

**Primjedba:** predlaže da se k.č. br. 2720 ko Starigrad prenamjeni u područje ugostiteljsko-turističke namjene -T3 (kamp)

**Odgovor:** Primjedba se ne prihvaća

Izdvojeno građevinsko područje ugostiteljsko-turističke namjene određuje se Prostornim planom Zadarske županije i nije ju je moguće planirati Prostornim planom uređenja Općine.

#### **ZP 31. Ivica Milovac, Uratovac 2, Starigrad**

**Primjedba:** protivi se planiranom putu koji zahvaća veći dio k.č. br. 2335 k.o. Starigrad i predlaže da se planirani put premjesti po već postojećim putevima

**Odgovor:** Primjedba se djelomično prihvaća

Kod planiranja novih i proširenje postojećih prometnica planer pokušava postaviti prometnice po postojećim putovima i po zajedničkim međama katastarskih čestica u cilju omogućavanja pristupa svima, te kako bi se omogućila kvalitetna parcelacija katastarskih čestica i funkcioniranje građevinskog područja naselja. Nije moguće ispuniti zahtjev iz primjedbe u potpunosti iz razloga što bi pomicanje planirane trase negativno utjecala na šire područje.

Planirana prometnica iz primjedbe ima ulogu sabirne prometnice u ovom dijelu građevinskog područja naselja i povezuje ga na širu prometnu mrežu. Izmještanje ove planirane trase bi narušilo planirani prometni sustav i samog prometovanja u ovom dijelu naselja.

#### **ZP 32. Ivan Jukić, Bujavički put 9 Zagreb**

**Primjedba:** primjedba se odnosi na put (k.č. br. 3249?) kojim se umanjuje vrijednost k.č. br. 3251 k.o. Seline, jer isti prolazi uz samu među blizu postojeće građevine, a suvlasnici su predvidjeli put na drugi način

**Odgovor:** Primjedba se prihvaća

#### **ZP 33. Nada Milas, Kvaternikova 47 Zagreb**

**Primjedba:** primjedba se odnosi na put (k.č. br. 3249?) kojim se umanjuje vrijednost k.č. br. 3251 k.o. Seline, jer isti prolazi uz samu među blizu postojeće građevine, a suvlasnici su predvidjeli put na drugi način

**Odgovor:** Primjedba se prihvaća

Primjedba kao i primjedba pod rednim brojem ZP 32

#### **ZP 34. Mirko Jukić, Kralja Tomislava 7 Našice**

**Primjedba:** primjedba se odnosi na put (k.č. br. 3249?) kojim se umanjuje vrijednost k.č. br. 3251 k.o. Seline, jer isti prolazi uz samu među blizu postojeće građevine, a suvlasnici su predvidjeli put na drugi način

**Odgovor:** Primjedba se prihvaća

Primjedba kao i primjedba pod rednim brojem ZP 32

#### **ZP 35. Tomislav Ramić Put plantaže 2 Starigrad**

**Primjedba:** zahtjeva da se k.č. br. 2869 prenamjeni iz zone uređene plaže (sport i rekreacija) prenamjeni u zonu T3 (kampa) čiji je sastavni dio

**Odgovor:** Primjedba se prihvaća

#### **ZP 36. Tomislav Ramić Put plantaže 2 Starigrad**

**Primjedba:** zahtjeva da se k.č. br. 2835/4, 2836, 2831, 2830/8 i 2830/11 prenamjene iz zone T3 (kampa) u građevinsko područje.

**Odgovor:** Primjedba se prihvaća

#### ZP 37. Tomislav Ramić Put plantaže 2 Starigrad

**Primjedba:** traži da se briše pristupni put ucrtan preko k.č. br. 2799, jer već postoji put koji koriste k.č. br. 2800, 2801, 2805 i 2806.

**Odgovor:** Primjedba se prihvaća

#### ZP 38. Jure Jović, Šilježetarica 20 Starigrad

**Primjedba:** primjedba se sastoji od više zahtjeva i to:

- (a) ne slaže se sa prijedlogom planirane ceste u gornjem dijelu predjela Nivice iznad k.č. br. 3016 ko Starigrad zbog nagiba terena i malenih parcela
- (b) moli se korekcija granica izgrađenog dijela GP naselja zbog zatečenog stanja na terenu (k.č. br. 2027), a u skladu sa grafičkim prijedlogom
- (c) predlaže djelomičnu korekciju planiranih prometnica vezano za k.č. br. 2027, a u skladu sa grafičkim prijedlogom

**Odgovor:** Primjedba se djelomično prihvaća

Primjedba se djelomično prihvaća, i to kako slijedi:

- (a) ukidanjem prometnica gradnja u ovom dijelu naselja neće biti moguća. S obzirom da nije predloženo alternativno rješenje, trasa predmetne prometnice je izmijenjena tako da će se omogućiti gradnja ukoliko se provede "komasacija" građevnih čestica u tom dijelu naselja, u cilju formiranja građevnih čestica na kojima će se moći graditi (površina građevne čestice, pristup na prometnu površinu itd).
- (b) katastarska čestica 2558/1 nalazi se u neizgrađenom dijelu građevinskog područja naselja. Ova je kategorija naslijeđena iz izvornog Plana koji je na snazi. Nije moguće mijenjati građevinsko područje naselja iz neizgrađenog u izgrađeni dio naselja bez izrade i konzumacije urbanističkog plana uređenja. Usvajanjem Plana s planiranim prometnicama bit će moguće planirati građenje bez obveze izrade urbanističkog plana uređenja jer su utvrđeni uvjeti za građenje unutar ovog dijela naselja. Parcelacija katastarskih čestica nemože utjecati na planiranje građevinskih zona, već se iste moraju parcelirati prema uvjetima iz prostornog plana.
- (c) kod planiranja novih i proširenja postojećih prometnica planer pokušava postaviti prometnice po postojećim putovima i po međama katastarskih čestica u cilju omogućavanja pristupa svima te kako bi se omogućila kvalitetna parcelacija građevinskog područja, gdje god je to moguće. Dodatno, trase planiranih prometnica utvrđuju se prema posebnim propisima koji uvjetuju geometriju i širinu prometnica. Ovdje treba istaknuti i Pravilnik o vatrogasnim pristupima koji ima i svoje zahtjeve. Nepoštivanje ovog pravilnika u smislu geometrije i širine prometnica imala bi za posljedicu ozbiljno ograničenje u smislu vrste i veličine građevina koje se mogu planirati. Prema tome, nije moguće temeljiti planirane prometnice na veći dio postojećih putova jer se navedeni uvjeti ne bi mogli zadovoljiti, i ugrozilo bi funkcioniranje naselja.

#### ZP 39. Manda Kramar, rođ. Stanić Sv. Kuzman 18 Rijeka

**Primjedba:** primjedba se sastoji od više zahtjeva i to:

- (a) traži da se zaselak Stanići, odnosno nekretnine u vlasništvu podnositeljice (k.č. br. 84, 85, 110 i 111 k.o. Seline) uvrste u građevinsku zonu
- (b) predlaže da se k.č. br. 3313 i 3314 k.o. Seline prenamjene iz zone T3 (kamp) u građevinsko područje stambene namjene ili barem u T2

**Odgovor:** Primjedba se djelomično prihvaća

Primjedba se djelomično prihvaća i to kako slijedi:

- (a) zaseoci kao što je zaselak iz ove primjedbe bit će označeni simbolom (*pučka graditeljska cjelina* - etnografski značajan sklop).
- (b) Predmetne katastarske čestice nalaze se unutar izdvojenog građevinskog područja ugostiteljsko-turističke namjene van naselja - *kamp (T3)* koja je utvrđena Prostornim planom Zadarske županije. Po Zakonu o prostornom uređenju, Prostorni plan uređenja Općine Starigrad je plan užeg područja u odnosu na prostorni plan Zadarske županije. Slijedom navedenog, Prostorni plan Općine Starigrad mora biti usklađen s Prostornim planom Zadarske županije, i nije moguće mijenjati namjene protivno navedenog Plana.



**ZP 40. Plodine.**

**Primjedba:** primjedba se sastoji od više zahtjeva u kojima se traži da se:

- (a) u tekstualnom dijelu Plana, članak 39b. stavak (e) max. GBP za građevine trgovačke namjene poveća sa 1500 m<sup>2</sup> na 2000 m<sup>2</sup>
- (b) neizgrađeni dio GP naselja proširi na kč.br.3634 i dio kč.br. 3633 koji nije u turističkoj zoni kako bi se formirala građevna čestica od 7000 m<sup>2</sup> za supermarket
- (c) prometnica koja bi sjekla naprijed navedenu česticu premjesti ili ukine

**Odgovor:** Primjedba se djelomično prihvća

Primjedba se djelomično prihvća i to kako slijedi:

- (a) Temeljem Odluke Općinskog vijeća od 29. ožujka 2018. ovaj prijedlog se ne prihvća.
- (b) Katastarske čestice 3634 i 3633 ko Starigrad nalaze se izvan građevinskog područja naselja i u prostoru Parka prirode Velebit i u ovom trenutku nije moguće širiti građevinsko područje naselja ili planirati nove izdvojene dijelove istih, a što bi bilo potrebno kako bi se zahtjevu udovoljilo. U tijeku je postupak izmjene i dopune PPUO Starigrad (u daljnjem tekstu: *Plan*). Izmjene i dopune Plana odnose se na usklađenje Plana sa *Zakonom o prostornom uređenju* (NN 153/13, 65/17) i s *Prostornim planom Zadarske županije* („Službeni glasnik Zadarske županije“ br 2/01, 6/04, 2/05, 17/06, 3/10. i 15/14). Članak 47. Zakona o prostornom uređenju dozvoljava širenje građevinskog područja naselja koje se nalazi unutar 1000 m od obalne crte uz uvjet da je građevinsko područje više od 80% izgrađeno. Nažalost, naselje Starigrad ne zadovoljava ovaj uvjet.
- (c) Izmještanje ceste prihvća se.

**ZP 41. Alen Čavić, Letičani 73 Bjelovar.**

**Primjedba:** kao pod brojem 9

**ZP 42. Ana Marija Balić, Bilogorska 10 Čepin**

**Primjedba:** moli da se k.č. br. 3174 k.o. Starigrad uvrsti u zonu dozvoljene gradnje jer je u blizini iste i potrebne infrastrukture

**Odgovor:** Primjedba se ne prihvća

Katastarska čestica 3174 nalazi se izvan građevinskog područja naselja u prostoru Parka prirode Velebit i u ovom trenutku nije moguće širiti građevinsko područje naselja ili planirati nove izdvojene dijelove istih, a što bi bilo potrebno kako bi se zahtjevu udovoljilo. U tijeku je postupak izmjene i dopune PPUO Starigrad (u daljnjem tekstu: *Plan*). Izmjene i dopune Plana odnose se na usklađenje Plana sa *Zakonom o prostornom uređenju* (NN 153/13, 65/17) i s *Prostornim planom Zadarske županije* („Službeni glasnik Zadarske županije“ br 2/01, 6/04, 2/05, 17/06, 3/10. i 15/14). Članak 47. Zakona o prostornom uređenju dozvoljava širenje građevinskog područja naselja koje se nalazi unutar 1000 m od obalne crte uz uvjet da je građevinsko područje više od 80% izgrađeno. Nažalost, naselje Starigrad ne zadovoljava ovaj uvjet.

**ZP 43. Josip Dadić (Joko), dr, Franje Tuđmana 45 Seline**

**Primjedba:** primjedba se sastoji od dva zahtjeva, i to kako slijedi:

- (a) traži da se k.č. br. 5006 k.o. Seline izuzme iz zone kampa (T3)
- (b) traži da se k.č. br. 3465/2 k.o. Starigrad izuzme iz zone zaštićene sakralne građevine, jer se radi o privatnom građevinskom zemljištu.

**Odgovor:** Primjedba se prihvća

**ZP 44. Pavao Dadić, Trg Mladosti 13, Zaprešić.**

**Primjedba:** ne slaže se s prijedlogom da pristupni put prolazi njegovom k.č. br. 3627 k.o. Starigrad i traži drugo rješenje

**Odgovor:** Primjedba se prihvća

**ZP 45. Božica Hajnić, Turinina 9 Zagreb.**

**Primjedba:** moli se prenamjena zone između crkve Sv. Petra i planiranog heliodroma, te zaseoka Škiljići i Marasovići u zonu T2, prema grafičkom prilogu.

**Odgovor:** Primjedba se ne prihvaća

Izdvojena građevinska područja ugostiteljsko-turističke namjene van naselja utvrđena su Prostornim planom Zadarske županije. Po Zakonu o prostornom uređenju, Prostorni plan uređenja Općine Starigrad je plan užeg područja u odnosu na prostorni plan Zadarske županije. Slijedom navedenog, Prostorni plan Općine Starigrad mora biti usklađen s Prostornim planom Zadarske županije, i nije moguće planirati nove ili širiti postojeće zone ugostiteljsko-turističke namjene.

**ZP 46. Ivan Škiljić, Kraljevina Švedska**

**Primjedba:** ponovljeno moli da se prikaže realno stanje na terenu i ispravi planom određena nerazvrstana postojeća prometnica koja prolazi između k.č. br 3625, 3626 i prelazi preko k.č. br.3622 i spaja se sa D8, a koja na terenu ne postoji.

**Odgovor:** Primjedba se prihvaća

**ZP 47. Šime Škiljić, Marija Babića16 Zagreb**

**Primjedba:** moli se prenamjena zone između crkve Sv. Petra i planiranog heliodroma, te zaseoka Škiljići i Marasovići u zonu T2, prema grafičkom prilogu.

**Primjedba:** kao pod brojem ZP45

**ZP 48. Anica Marasović, A.G. Matoša 8 Starigrad**

**Primjedba:** moli se prenamjena zone između crkve Sv. Petra i planiranog heliodroma, te zaseoka Škiljići i Marasovići u zonu T2, prema grafičkom prilogu.

**Primjedba:** kao pod brojem ZP45

**ZP 49. Ljubica Tomljenović, Nenada Mataka Mehe, Tribanj Šibuljina**

**Primjedba:** moli da se k.č. br. 2701 na kojoj se nalazi kuća (područje Klačina), kao i cijelo područje, od Šibuljina do Kozjače, (na kojem se nalaze tri kuće), ili barem kuće uvrsti u građevinsku zonu.

**Odgovor:** Primjedba se djelomično prihvaća

Katastarske čestice iz primjedbe u ko Tribanj-Kruščica nalaze se izvan građevinskog područja naselja u prostoru Parka prirode Velebit i u ovom trenutku nije moguće širiti građevinsko područje naselja ili planirati nove izdvojene dijelove istih. Članak 47. Zakona o prostornom uređenju dozvoljava širenje građevinskog područja naselja koje se nalazi unutar 1000 m od obalne crte uz uvjet da je građevinsko područje više od 80% izgrađeno. Nažalost, naselje Tribanj-Kruščica ne zadovoljava ovaj uvjet.

No, prijedlogom izmjene i dopune Prostornog Plana Općine Starigrad područje na kojem se nalazi predmetna katastarska čestica utvrđeno je kao *zona tradicijske naseobine* i postojeće građevine unutar navedene zone mogu se rekonstruirati. Nije moguće planirati nove zgrade unutar ove zone.

**ZP 50. Ana Došen (Antičević), Reljan109A Seline**

**Primjedba** primjedba se sastoji od više zahtjeva i traži da se:

- (a) put koji je ucrtan kao planirani postoji na terenu i u potpunosti prolazi k.č. br. 4239/1, te ga tako treba i označiti
- (b) uz komunalni vez PROVALIJA za 30 vezova na moru ostaviti slobodnu zonu za ulazak brodova
- (c) na obalnom dijelu (k.č.br. 4233) ucrtati dio postojeće prirodne plaže da se zaštiti od marikulture
- (d) preko poluotočica Tanka punta (k.č. br. 4244/1i 4244/2 ucrtati prirodnu plažu kako je i označeno u važećem Planu

**Odgovor:** Primjedba se prihvaća

**ZP 51. Pavao Dadić, Trg Mladosti 13 Zaprešić i ostali suvlasnici**

**Primjedba:** primjedba se sastoji od više zahtjeva i traži da se:

- (a) ucrtati novi pristupni put koji bi prolazio između kč.br. 3455 i kč.br.3454/1, 3454/2 i 3454/3 ko Starigrad i nastavlja se na dijelom asfaltiran pristupni put čestici 3455
- (b) iz građevinskog područja izbaci k.č. br. 2107, a da se (po prioritetu) ubace k.č. br. 4355, 4354 (dio koji je van zone) i 4352 u dijelu koji nije unutar GP (ako razlika kvadrata dozvoljava)
- (c) ucrtat dodatan prijedlog pristupnih puteva za potrebe suvlasnika nakon diobe, a u skladu sa grafičkim prilogom

**Odgovor:** Primjedba se djelomično prihvaća

Primjedba se djelomično prihvaća i to kako slijedi:

- (a) Prihvaća se
- (b) Prihvaća se djelomično. Nije moguće uvrstiti kč br.4352 zbog nedostatka površine za zamjenu.
- (c) Prihvaća se

**Odgovor:** Primjedba se prihvaća

**ZP 52. Marina Jagarčec rođ Dadić, Marijana Radev 8 Zagreb i Ivan Dadić**

**Primjedba:** ne slažu se sa prijedlogom puta za k.č. br. 2560 ko Seline, te predlažu novi kao nastavak ul. Željka Nekića koji ide međama k.č. br.2561/1, 2561/2, 2560,2559, 2545 i 2555, a prema grafičkom prilogu

**Odgovor:** Primjedba se prihvaća

**ZP 53. Petar Marasović, Put Selina 4 Starigrad**

**Primjedba:** primjedba se sastoji od dva zahtjeva, i to kako slijedi:

- (a) moli da se k.č. br. 3379 k.o. Starigrad koja se nalazi uz rub turističke zone uvrsti u nju
- (b) moli da se k.č. br. 2072 k.o. Seline koja se nalazi uz rub neizgrađenog dijela GP naselja uvrsti u njega

**Odgovor:** Primjedba se ne prihvaća

Katastarske čestice iz primjedbe nalaze se izvan građevinskog područja i u prostoru Parka prirode Velebit i u ovom trenutku nije moguće širiti građevinsko područje naselja ili zone ugostiteljsko-turističke zone, a što bi bilo potrebno kako bi se zahtjevu udovoljilo. U tijeku je postupak izmjene i dopune PPUO Starigrad (u daljnjem tekstu: *Plan*). Izmjene i dopune Plana odnose se na usklađenje Plana sa *Zakonom o prostornom uređenju* (NN 153/13, 65/17) i s *Prostornim planom Zadarske županije* („Službeni glasnik Zadarske županije“ br 2/01, 6/04, 2/05, 17/06, 3/10. i 15/14). Članak 47. Zakona o prostornom uređenju dozvoljava širenje građevinskog područja naselja koje se nalazi unutar 1000 m od obalne crte uz uvjet da je građevinsko područje više od 80% izgrađeno. Nažalost, naselja Starigrad i Seline ne zadovoljavaju ovaj uvjet.

**ZP 54. Božica i Marijan Dragičević Kralja Tomislava 16 Starigrad**

**Primjedba:** primjedba se sastoji od dva zahtjeva, i to kako slijedi:

- (a) predlažu promjenu kategorije/profila puta (k.č. br. 3223/1, 3233/1, 3231/1 i 3228/1) sa „A“ u „D“, jer je isti formiran širine 5,0 m u tijeku diobe i povezuje Velebitsku i ulicu Glavice
- (b) predlažu ukidanje puta koji presjeca k.č. br 3220, 3224/1, 3223/2 i 3231/2 i umjesto njega označi izostavljen privatni put (k.č. br. 3222/10, 3222/9 i 3222/7 )

**Odgovor:** Primjedba se prihvaća

**ZP 55. Marasović Ivan Paklenička 17 Starigrad**

**Primjedba:** primjedba se sastoji od više zahtjeva, i to kako slijedi:

- (a) traži da se put (kč.br 3285/3, 3285/1, 3289/10, 3289/1, 4981 i 4985 k.o. Starigrad) ucrtat kao postojeći jer postoji na terenu
- (b) predlažu da naprijed navedena prometnica bude „D“ kategorije širine 5,0 m, jer je pristupna ulica A.G. Matoša širine 4-5 m

- (c) traži da se predložena trasa puta makne sa njegove čestice k.č. br. 3285/1i formira po česticama kojima je potreban
- (d) u sjevernom dijelu k.č. br. 3285/1 netočno je ucrtan postojeći put kojega tu nema

**Odgovor: Primjedba se djelomično prihvaća**

Nije moguće izmjestiti dionicu planirane prometnice kako se traži u primjedbi. Planirana prometnica iz prijedloga Plana rješava ovaj dio naselja na racionalan način i čini važnu prometnicu za buduće širenje i razvoj naselja. Predloženu izmjenu nije moguće prihvatiti iz razloga što bi takva izmjena dovela do nemogućnosti izvedbe prometnice prema posebnim propisima koji uvjetuju geometriju i druge elemente projektiranja prometnica (posebno *Pravilnik o vatrogasnim pristupima*). Naposljetku, izmjena planiranog profila mogla bi izazvati veći broj negativnih posljedica za prometnu funkcionalnost ovog dijela naselja.

Drugi dio primjedbe koji traži prenamjenu prometnice iz postojeće u planiranu, prihvaća se.

**ZP 56. Josip Marasović, Paklenička 17 Starigrad**

**Primjedba:** ne slaže se sa prijedlogom puta (k.č.br 3520, 3516, 3519, 3518 i 3517 k.o. Starigrad) i traži da se planira drugačije rješenje u skladu sa grafičkim prilogom po mogućnosti „D“ profila

**Odgovor: Primjedba se djelomično prihvaća**

Primjedba se prihvaća osim u dijelu u kojem se odnosi na minimalnu širinu planirane prometnice. Planirana prometnica iz ove primjedbe čini važnu naseljsku prometnicu i nije moguće prihvatiti predloženi profil ove prometnice (profil "D") iz razloga što bi takva izmjena mogla izazvati veći broj negativnih posljedica po funkcionalnosti prometa u ovom dijelu naselja.

**ZP 57. Snježana Trošelj, Put plantaže 1 Starigrad**

**Primjedba:** moli da se k.č. br. 2712, 2757 i 2758 k.o. Starigrad uvrste u neizgrađeni dio GP naselja, jer se nalaze na granici sa neizgrađenim dijelom GPn

**Odgovor: Primjedba se ne prihvaća**

Katastarske čestice iz primjedbe nalaze se izvan građevinskog područja naselja i u prostoru Parka prirode Velebit i u ovom trenutku nije moguće širiti građevinsko područje naselja ili planirati nove izdvojene dijelove istih, a što bi bilo potrebno kako bi se zahtjevu udovoljilo. U tijeku je postupak izmjene i dopune PPUO Starigrad (u daljnjem tekstu: *Plan*). Izmjene i dopune Plana odnose se na usklađenje Plana sa *Zakonom o prostornom uređenju* (NN 153/13, 65/17) i s *Prostornim planom Zadarske županije* („Službeni glasnik Zadarske županije“ br 2/01, 6/04, 2/05, 17/06, 3/10. i 15/14). ). Članak 47. Zakona o prostornom uređenju dozvoljava širenje građevinskog područja naselja koje se nalazi unutar 1000 m od obalne crte uz uvjet da je građevinsko područje više od 80% izgrađeno. Nažalost, naselje Starigrad ne zadovoljava ovaj uvjet.

**ZP 58. Tomislav Kešina, Voltino 12 Zagreb**

**Primjedba:** protivi se prijedlogu puta koji prolazi preko kč br. 2019 i 2020 k.o. Starigrad (uvala Šilježetarica) i traži da se put preko kč br. 2019 ukine

**Odgovor: Primjedba se prihvaća**

Upozorenje: ukidanjem planiranih prometnica (što je i prihvaćeno) neće biti moguće planirati parcelaciju katastarskih čestica bez izrade urbanističkog plana uređenja za ovo područje jer se radi o neizgrađenom dijelu građevinskog područja naselja.

**ZP 59. Ivica i Šime Jusup, Slave Raškaja 22 Zadar**

**Primjedba:** moli da se k.č. br. 2703 i 2704 k.o. Seline iz neizgrađenog dijela uvrste u izgrađeni dio GP naselja

**Odgovor: Primjedba se ne prihvaća**

Katastarska čestica 2703 ko Seline nalazi se izvan građevinskog područja naselja i u prostoru Parka prirode Velebit i u ovom trenutku nije moguće širiti građevinsko područje naselja a što bi bilo potrebno kako bi se zahtjevu udovoljilo. U tijeku je postupak izmjene i dopune PPUO Starigrad (u daljnjem tekstu: *Plan*). Izmjene i dopune Plana odnose se na usklađenje Plana sa *Zakonom o prostornom uređenju* (NN 153/13, 65/17) i s *Prostornim planom Zadarske županije* („Službeni glasnik Zadarske županije“ br 2/01, 6/04, 2/05, 17/06, 3/10. i 15/14). ). Članak 47. Zakona o prostornom uređenju dozvoljava širenje građevinskog područja

naselja koje se nalazi unutar 1000 m od obalne crte uz uvjet da je građevinsko područje više od 80% izgrađeno. Nažalost, naselje Seline ne zadovoljava ovaj uvjet.

Katastarska čestica 2704 ko Seline nalazi se u neizgrađenom dijelu građevinskog područja naselja. Ova je kategorija naslijeđena iz izvornog Plana koji je na snazi. Nije moguće mijenjati građevinsko područje naselja iz neizgrađenog u izgrađeni dio naselja bez izrade i konzumacije urbanističkog plana uređenja. Usvajanjem Plana s planiranim prometnicama bit će moguće planirati građenje bez obveze izrade urbanističkog plana uređenja jer su utvrđeni uvjeti za građenje detaljnošću urbanističkog plana uređenja unutar ovog dijela naselja.

#### **ZP 60. Milka Sekulić-Banić, Put Dadića Škiljića 18 Seline**

**Primjedba:** traži da se k.č. br. 2148/7 ko Seline (koja je važećim planom u neizgrađenom dijelu GP, a ovim Izmjenama i dopunama Plana izbačena iz građevinskog područja) u cijelosti uđe u izgrađeni dio GP-a, jer je čestica bila dio veće koja je isparcelirana na 14 dijelova komunalno uređenih i pripremljenih za gradnju od čega su 12 u izgrađenom dijelu GPn-a sa pristupnim putem širine 4 m.

Smatra da predloženi plan ne uvažava situaciju iz prošlosti i ne pridržava se načela o dimenzioniranju GP-a i ne uvažava interese lokalnog stanovništva kao i gospodarski interes zajednice, jer je parcela uređena i spremna za gradnju.

**Odgovor:** Primjedba se djelomično prihvaća

Dio katastarske čestice iz primjedbe vraćen je u građevinsko područje naselja u skladu s Planom koji je na snazi

Dio k2148/7 ko Seline nalazi se izvan građevinskog područja naselja i u prostoru Parka prirode Velebit i u ovom trenutku nije moguće širiti građevinsko područje naselja a što bi bilo potrebno kako bi se zahtjevu udovoljilo. U tijeku je postupak izmjene i dopune PPUO Starigrad (u daljnjem tekstu: *Plan*). Izmjene i dopune Plana odnose se na usklađenje Plana sa *Zakonom o prostornom uređenju* (NN 153/13, 65/17) i s *Prostornim planom Zadarske županije* („Službeni glasnik Zadarske županije“ br 2/01, 6/04, 2/05, 17/06, 3/10. i 15/14). ). Članak 47. Zakona o prostornom uređenju dozvoljava širenje građevinskog područja naselja koje se nalazi unutar 1000 m od obalne crte uz uvjet da je građevinsko područje više od 80% izgrađeno. Nažalost, naselje Seline ne zadovoljava ovaj uvjet.

#### **ZP 61. Verica Čebović Jurlina, Furjanićka 12 Zagreb.**

**Primjedba:** moli da se k.č. br. 2548 k.o. Seline iz neizgrađenog dijela uvrste u izgrađeni dio GP naselja, jer je na noj nedovršena jednostavna građevina za koji ima Rješenje o izvedenom stanju i upis u gruntovnicu.

**Odgovor:** Primjedba se ne prihvaća

Katastarska čestica 2548 ko Seline nalazi se u neizgrađenom dijelu građevinskog područja naselja. Ova je kategorija naslijeđena iz izvornog Plana koji je na snazi. Nije moguće mijenjati građevinsko područje naselja iz neizgrađenog u izgrađeni dio naselja bez izrade i konzumacije urbanističkog plana uređenja. Usvajanjem Plana s planiranim prometnicama bit će moguće planirati građenje bez obveze izrade urbanističkog plana uređenja jer su utvrđeni uvjeti za građenje detaljnošću urbanističkog plana uređenja unutar ovog dijela naselja.

#### **ZP 62. Ante Jurlina, dr. Franje Tuđmana 42 Seline**

**Primjedba:** moli da se k.č. br. 3325 (Pisak) k.o. Seline prenamjeni iz zone T3 u GP naselja, ili barem u T1, jer se u blizini nalazi asfaltirani pristup i tri stambene kuće sa uporabnim dozvolama

**Odgovor:** Primjedba se djelomično prihvaća

Katastarska čestica 3325 ko Seline nalazi se izvan građevinskog područja. Dio predmetne katastarske čestice pripojena je zonu ugostiteljsko-turističke namjene (T3), tako da je dio građevinskog područja zone T3 smanjena za istu površinu koja je i dodana.

#### **ZP 63. Đurđa Jusup, Trnsko 18 Zagreb**

**Primjedba:** moli za objašnjenje pošto joj je k.č. br. 2384 k.o. Seline Planom utvrđena kao neizgrađeni dio GP, a u zemljišnim knjigama se vodu kao oranica i pašnjak

**Odgovor: Primjedba se prihvća**

Katastarska čestica 2384 ko Seline nalazi se u neizgrađenom dijelu građevinskog područja naselja. Ova je kategorija naslijeđena iz izvornog Plana koji je na snazi. Kultura iz zemljišnih knjiga utvrđuje se prema posebnim propisima i nisu predmet Plana. U pravilu, kultura katastarske čestice ostaje onakva kako je zatečena u vrijeme izrade prostornog Plana, i mijenja se nakon privođenja planiranoj namjeni.

**ZP 64. Josip Buljat, dr Franje Tuđmana 96 Seline**

**Primjedba:** moli da se k.č. br. 5001/4 (centar mjesta) k.o. Seline uvrsti u zonu guste izgradnje unutar GP naselja, jer se sve ostale susjedne čestice koje su u njerovom vlasništvu nalaze u gustoj zoni, na toj lokaciji planira gradnju hotela (pansiona) za što ima podršku HTZ a , a i zakonski je i logički opravdano

**Odgovor: Primjedba se prihvća**

**ZP 65. Anica Marasović, A.G. Maroša 8 Starigrad**

**Primjedba:** moli da se k.č. br. 3452/2 i 3452/12 ko Starigrad uvrste u komunalno opremljeni dio GP naselja, jer imaju riješen pristup i to . k.č. br. 3452/2 izravan izlaz na asfaltiranu nerazvrstanu cestu, a k.č. br. 3452/12 preko dijelova privatnih čestica koje su predviđene za put što je i ucrtano u katastarskom planu

**Odgovor: Primjedba se prihvća**

Katastarske čestice iz primjedbe nalaze se u neizgrađenom dijelu građevinskog područja naselja. Ova je kategorija naslijeđena iz izvornog Plana koji je na snazi. Nije moguće mijenjati građevinsko područje naselja iz neizgrađenog u "komunalno uređeno" iz razloga što ova kategorija zakonski više ne postoji. Usvajanjem Plana s planiranim prometnicama bit će moguće planirati građenje bez obveze izrade urbanističkog plana uređenja jer su utvrđeni uvjeti za građenje detaljnošću urbanističkog plana uređenja unutar ovog dijela naselja.

**ZP 66. Božica hajnić, Turinina 9 Sopot 2 Zagreb**

**Primjedba:** moli da se k.č. br. 3452/1 i 3452/14 ko Starigrad uvrste u komunalno opremljeni dio GP naselja, jer imaju riješen pristup preko dijelova privatnih čestica koje su predviđene za put što je i ucrtano u katastarskom planu

**Odgovor: Primjedba se prihvća**

Katastarske čestice iz primjedbe nalaze se u neizgrađenom dijelu građevinskog područja naselja. Ova je kategorija naslijeđena iz izvornog Plana koji je na snazi. Nije moguće mijenjati građevinsko područje naselja iz neizgrađenog u "komunalno uređeno" iz razloga što ova kategorija zakonski više ne postoji. Usvajanjem Plana s planiranim prometnicama bit će moguće planirati građenje bez obveze izrade urbanističkog plana uređenja jer su utvrđeni uvjeti za građenje detaljnošću urbanističkog plana uređenja unutar ovog dijela naselja.

**ZP 67. Zoran Šikić, Starigradskih zidara 5A Starigrad**

**Primjedba:** primjedba se sastoji od dva zahtjeva, i to kako slijedi

- (a) ne slaže se da k.č. br. 4915/4 i 4915/5 ko Starigrad koja je u naravi privatni put bude javni put
- (b) traži da se u južnom dijelu k.č. br. 4915/5 ne planira javni put

**Odgovor: Primjedba se prihvća**

**ZP 68. Manda Lulić, uvala Kusača 8 Starigrad**

**Primjedba:** moli da se k.č. br. 2915/59 (koju je kupila od Općine) k.o. Tribanj-Kruščica uvrsti u izgrađeni dio GP naselja, kao što je k.č. br. 2915/6, kako bi se objedinile u jednu česticu .

**Odgovor: Primjedba se ne prihvća**

Novoformirana katastarska čestica iz primjedbe nalazi se u neizgrađenom dijelu građevinskog područja naselja. Ova je kategorija naslijeđena iz izvornog Plana koji je na snazi. Nije moguće mijenjati građevinsko područje naselja iz neizgrađenog u izgrađeni dio naselja bez izrade i konzumacije urbanističkog plana uređenja. Usvajanjem Plana s planiranim prometnicama bit će moguće planirati građenje bez obveze izrade urbanističkog plana uređenja u neizgrađenom dijelu građevinskog područja jer su utvrđeni uvjeti za građenje detaljnošću urbanističkog plana uređenja unutar ovog dijela naselja.

**ZP 69. Mladen Gjergija, Ulica 1/4 Zemunik Donji**

**Primjedba:** protivi se planiranoj trasi prometnice preko k. č. br. 3016 (Šiljižetarica), jer prelazi preko već izgrađene septičke jame, te predlaže rješenje prema grafičkom prilogu

**Odgovor:** Primjedba se prihvća

**ZP 70. Boris Samardić**

**Primjedba:** protivi se planiranoj prometnoj mreži koja tangira k. č. br. 3083/4, 3083/5 i 3083/3 (vlasnik 2/3 ) k.o. Starigrad, jer je smatra suvišnom iz razsljedećih razloga:

- (a) planirana prometnica koja tangira sjeveroistočnu među k. č. br. 3083/4, može se planirati i na jednostavniji način
- (b) planirana prometnica, profila B, koja prolazi uz jugoistočnu među naprijed navedenih čestica može se planirati kao slijepa koja završava kod zadnje sjeverne čestice nasuprot istih (gore navedenih)
- (c) predlaže da se poprečna prometnica iz točke A u potpunosti ukloni
- (d) predlaže da se planirana prometnica iz točke B pretvori u slijepu ulicu ukupnog profila 6 m
- (e) predlaže da se ukine poprečna prometnica uz sjeveroistočnu stranu navedenih čestica, jer nema izglednog učinka na širu prometnu mrežu i nalazi se isključivo unutar Parka prirode „Velebit.“

**Odgovor:** Primjedba se djelomično prihvća

Primjedba se djelomično prihvća i to kako slijedi:

- (a) Prihvća se.
- (b) Prihvća se.
- (c) Primjedba se ne prihvća. Planirana prometnica iz ove primjedbe čini važnu naseljsku prometnicu i nije je moguće ukinuti iz razloga što bi takva izmjena mogla izazvati veći broj negativnih posljedica po funkcionalnosti prometa u ovom dijelu naselja. Planirani profil smanjen je iz profila "A" u profil "B".
- (d) Prihvća se.
- (e) Kao odgovor u alineji (c).

**ZP 71. Vladimir Jusup, dr. Franje Tuđmana 94 Seline**

**Primjedba:** moli da se k.č. br. 2514 i 2515 ko Seline (koje se nalaze u neizgrađenom području) uvrsti u građevinsko područje.

**Odgovor:** Primjedba se ne prihvća

Katastarske čestice iz primjedbe nalaze se izvan građevinskog područja naselja i u prostoru Parka prirode Velebit i u ovom trenutku nije moguće širiti građevinsko područje naselja ili planirati nove izdvojene dijelove istih, a što bi bilo potrebno kako bi se zahtjevu udovoljilo. U tijeku je postupak izmjene i dopune PPUO Starigrad (u daljnjem tekstu: *Plan*). Izmjene i dopune Plana odnose se na usklađenje Plana sa *Zakonom o prostornom uređenju* (NN 153/13, 65/17) i s *Prostornim planom Zadarske županije* („Službeni glasnik Zadarske županije“ br 2/01, 6/04, 2/05, 17/06, 3/10. i 15/14).). Članak 47. Zakona o prostornom uređenju dozvoljava širenje građevinskog područja naselja koje se nalazi unutar 1000 m od obalne crte uz uvjet da je građevinsko područje više od 80% izgrađeno. Nažalost, naselje Seline ne zadovoljava ovaj uvjet.

**ZP 72. Anica Hamljak, Grgura Budislavića 27 Zadar i dr.**

**Primjedba:** primjedba se sastoji od dva zahtjeva, i to kako slijedi

- (a) ne slaže se prijedlogom planiranih puteva za k.č. br. 2187, 2188, 2189, 2180, 2181, 2183, 2184 i 2185 k.o. Seline, jer otežavaju postupak diobe među suvlasnicima
- (b) protive se širini planiranog puta, jer već su dogovorili ostaviti put širine 3m na zapadnom rubu k.č. br. 2561/2 i put širine 2m po južnom rubu k.č. br. 2561/1 i 2561/2

**Odgovor:** Primjedba se djelomično prihvća

Primjedba se djelomično prihvća i to kako slijedi:

- (a) Primjedba se prihvća u svim dijelovima osim u dijelu koja se odnosi na planiranu prometnicu profil "A". Naime, planirana prometnica profil "A" iz ove primjedbe čini važnu naseljsku prometnicu i nije je

moguće ukinuti iz razloga što bi takva izmjena mogla izazvati veći broj negativnih posljedica po funkcionalnosti prometa u ovom dijelu naselja..

- (b) Izmještanje planiranog puta prihvaća se a najmanja širina planiranog puta u neizgrađenom dijelu građevinskog područja naselja iznosi 6,0 m..

#### **ZP 73. Antun Repić, Tina Ujevića 44 Slatina**

**Primjedba:** primjedba se sastoji od dva zahtjeva, i to kako slijedi:

- (a) traži da se k.č. br. 3253/3, 3254/2, 3255/2 i 3256/2, k.o.Seline uvrste u izgrađeni dio GP naselja, jer se na njima nalazi legalizirana kuća i garaža, a u tijeku je upis istih u katastar i gruntovnicu
- (b) protivni se planiranoj trasi prometnice preko k. č. br. 3253/2, 3253/3, 3254/2 i 3255/2 k.o. Seline i legalizirane garaže, te predlaže da se put premjesti na rub javne površine k.č. br. 5076, jer tano u naravi već postoji

**Odgovor:** *Primjedba se prihvaća*

#### **ZP 74. Šime Smokrović, Zagrebačka 2 Starigrad**

**Primjedba:** protivni se planiranoj trasi prometnice na k. č. br. 4575/1 k.o. Starigrad, i moli da se isti ucrtta prema izvršenoj parcelaciji, a u skladu sa geodetskom podlogomu prilogu

**Odgovor:** *Primjedba se prihvaća*

#### **ZP 75. Marin Marasović (Mile) Trg Marasovića 5 Starigrad**

**Primjedba:** moli da se k.č. br. 3387 k.o. Starigrad uvrđti u cijelosti u zonu T2

**Odgovor:** *Primjedba se ne prihvaća*

Izdvojena građevinska područja ugostiteljsko-turističke namjene van naselja utvrđena su Prostornim planom Zadarske županije. Po Zakonu o prostornom uređenju, Prostorni plan uređenja Općine Starigrad je plan užeg područja u odnosu na prostorni plan Zadarske županije. Slijedom navedenog, Prostorni plan Općine Starigrad mora biti usklađen s Prostornim planom Zadarske županije, i nije moguće planirati nove ili širiti postojeće zone ugostiteljsko-turističke namjene.

#### **ZP 76. Boris Samardić**

**Primjedba:** ponovljena primjedba br. 70

#### **ZP 77. Ante Banić, Pilepići 29 Rijeka**

**Primjedba:** traži da se k.č. br. 2148/2 ko Seline (koja je važećim planom u neizgrađenom dijelu GP, a ovim Izmjenama i dopunama Plana izbačena iz građevinskog područja) u cijelosti uđe u izgrađeni dio GP-a, jer je čestica bila dio veće koja je isparcelirana na 14 dijelova komunalno uređenih i pripremljenih za gradnju od čega su 12 u izgrađenom dijelu GPn-a sa pristupnim putem širine 4 m.

Smatra da predloženi plan ne uvažava situaciju iz prošlosti i ne pridržava se načela o dimenzioniranju GP-a i ne uvažava interese lokalnog stanovništva kao i gospodarski interes zajednice, jer je parcela uređena i spremna za gradnju

**Odgovor:** *Primjedba se ne prihvaća*

Provjera važećeg Prostornog plana uređenja Općine Starigrad utvrđeno je da se katastarska čestica 2148/2 ko Seline nalazi IZVAN građevinskog područja naselja i u prostoru Parka prirode Velebit i u ovom trenutku nije moguće širiti građevinsko područje naselja, a što bi bilo potrebno kako bi se zahtjevu udovoljilo. U tijeku je postupak izmjene i dopune PPUO Starigrad (u daljnjem tekstu: *Plan*). Izmjene i dopune Plana odnose se na usklađenje Plana sa *Zakonom o prostornom uređenju* (NN 153/13, 65/17) i s *Prostornim planom Zadarske županije* („Službeni glasnik Zadarske županije“ br 2/01, 6/04, 2/05, 17/06, 3/10. i 15/14. ). Članak 47. Zakona o prostornom uređenju dozvoljava širenje građevinskog područja naselja koje se nalazi unutar 1000 m od obalne crte uz uvjet da je građevinsko područje više od 80% izgrađeno. Nažalost, naselje Seline ne zadovoljava ovaj uvjet.



**ZP 78. Dušan Jukić, Velebitska 9 Seline**

**Primjedba:** moli da se k.č. br. 2156:?, 2158 i 2159 ko Seline (?) uvrste u građevinsko područje budući da se građevinsko područje nalazi s istočne strane puta.

**Odgovor:** Primjedba se ne prihvaća

Katastarske čestice iz primjedbe nalaze se izvan građevinskog područja naselja i u prostoru Parka prirode Velebit i u ovom trenutku nije moguće širiti građevinsko područje naselja ili planirati nove izdvojene dijelove istih, a što bi bilo potrebno kako bi se zahtjevu udovoljilo. U tijeku je postupak izmjene i dopune PPUO Starigrad (u daljnjem tekstu: *Plan*). Izmjene i dopune Plana odnose se na usklađenje Plana sa *Zakonom o prostornom uređenju* (NN 153/13, 65/17) i s *Prostornim planom Zadarske županije* („Službeni glasnik Zadarske županije“ br 2/01, 6/04, 2/05, 17/06, 3/10. i 15/14).). Članak 47. Zakona o prostornom uređenju dozvoljava širenje građevinskog područja naselja koje se nalazi unutar 1000 m od obalne crte uz uvjet da je građevinsko područje više od 80% izgrađeno. Nažalost, naselje Seline ne zadovoljava ovaj uvjet.

**ZP 79. Anka Jurlina, dr. Franje Tuđmana 165 Seline**

**Primjedba:** primjedba se sastoji od više dijelova i to kako slijedi:

- (a) moli da se k.č. br. 2125/2 k.o. Seline vrati u zonu T3 (kako je i bilo u važećem Planu)
- (b) da se ista izdvoji iz neuređenog dijela GP za kojeg je obeza izrada UPU-a, pošto je to uređeno zemljište koje je već preko 20 godina u uporabi.
- (c) moli da se dio k.č. br. 2122 k.o. Seline (u skladu sa geodetskom snimkom u prilogu) izdvoji iz zone komunalnog veza i stavi u zonu u kojoj nije predviđena gradnja

**Odgovor:** Primjedba se djelomično prihvaća

Primjedba se djelomično prihvaća i to kako slijedi:

- (a) Prihvaća se t
- (b) Prihvaća se
- (c) Prihvaća se

**ZP 80. Božidar Smokrović, Put Bunarića 24 Seline**

**Primjedba:** moli da se dio zone T3, koji je ucrtan uz ulicu Put Bunarića (ispod ulice) izbacii iz te zone, odnosno da se zona ucrtu u skladu sa stanjem na terenu.

**Odgovor:** Primjedba se prihvaća

**ZP 81. Anica Marasović, A.G. Matoša 8 Starigrad**

**Primjedba:** protivi se planiranoj trasi puteva širine 10 m, koji s tri strane cijelom dužinom zahvaćaju k. č. br. 3573 k.o.Starigrad (500 m<sup>2</sup> od 1400 m<sup>2</sup>), a spremna je ustupiti 10% površine svoje čestice (cca 140 m<sup>2</sup>) za puteve, pa predlaže da se dio puteva izmjesti s njene čestice a ostatak suzi na primjrenu širinu

**Odgovor:** Primjedba se djelomično prihvaća

Planirane prometnice su djelomično izmještene i smanjene

**ZP 82. Josip Koić, P. Zoranića 32 Starigrad-Paklenica**

Primjedba kao i primjedba pod brojem KP 5

**ZP 83. Milka Sekulić-Banić, Put Dadića Škiljića 18 Seline**

Primjedba kao i primjedba pod brojem ZP 60

**ZP 84. Emica Milošević, J.M.Dalatinca Zadar kao opunomoćenik**

**Primjedba:** primjedba se sastoji od dva zahtjeva, i to kako slijedi:

- (a) traži da se k.č. br. 3835/1, 3835/2, 3835/3, 3835/4, 3835/5 i 3835/7 k.o.Seline uvrste u izgrađeni dio GP naselja, jer graniče s njim
- (b) protivi se određivanju k. č. br. 3835/1, k.o.Seline kao nerazvrstane ceste, jer je to privatni put i kao takav se treba i označiti

**Odgovor: Primjedba se ne prihvaća**

Primjedba se djelomično prihvaća i to kako slijedi:

- (a) Katastarske čestice iz primjedbe nalaze se u neizgrađenom dijelu građevinskog područja naselja. Ova je kategorija naslijeđena iz izvornog Plana koji je na snazi. Nije moguće mijenjati građevinsko područje naselja iz neizgrađenog u izgrađeni dio naselja bez izrade i konzumacije urbanističkog plana uređenja. Usvajanjem Plana s planiranim prometnicama bit će moguće planirati građenje bez obveze izrade urbanističkog plana uređenja jer su utvrđeni uvjeti za građenje detaljnošću urbanističkog plana uređenja unutar ovog dijela naselja.
- (b) Ne prihvaća se. Brisanjem puteva u neizgrađenom dijelu građevinskog područja naselja neće biti moguće planirati građenje bez donošenja urbanističkog plana uređenja.

**ZP 85. Ika Marasović, Šenoina 2 Zagreb**

**Primjedba:** traži da se zbog proširenja županijske ceste (Ž008) kojim se oduzima dio k.č. br 3325/1 izvrši nadoknada na način da se k.č. br. 3326/1 uvrsti u građevinski pojas, k.č. br. 3327 uvrsti u ugostiteljsko-turističku namjenu

**Odgovor: Primjedba se ne prihvaća**

Katastarske čestice iz primjedbe nalaze se izvan građevinskog područja i u prostoru Parka prirode Velebit i u ovom trenutku nije moguće širiti građevinsko područje naselja ili zone ugostiteljsko-turističke namjene, a što bi bilo potrebno kako bi se zahtjevu udovoljilo. U tijeku je postupak izmjene i dopune PPUO Starigrad (u daljnjem tekstu: Plan). Izmjene i dopune Plana odnose se na usklađenje Plana sa Zakonom o prostornom uređenju (NN 153/13, 65/17) i s Prostornim planom Zadarske županije („Službeni glasnik Zadarske županije“ br 2/01, 6/04, 2/05, 17/06, 3/10. i 15/14).). Članak 47. Zakona o prostornom uređenju dozvoljava širenje građevinskog područja naselja koje se nalazi unutar 1000 m od obalne crte uz uvjet da je građevinsko područje više od 80% izgrađeno. Nažalost, naselja Starigrad ne zadovoljavaju ovaj uvjet.

Drugo, kompenzacije nisu predmet prostornog plana, već se rješavaju posebnim postupkom i prema posebnim propisima koji reguliraju ovo područje.

**ZP 86. Nediljko Jusup, Put Jabukovaca 1A Seline**

**Primjedba:** traži da se k.č. br. 2502, 2503 i 2504 ko Seline (?) uvrste u neizgrađenu građevinsku zonu, jer se neposredno dotiču sa istim i planiraju se budućnosti baviti ekološki osvještenim ruralnim turizmom

**Odgovor: Primjedba se ne prihvaća**

Katastarske čestice iz primjedbe nalaze se izvan građevinskog područja naselja i u prostoru Parka prirode Velebit i u ovom trenutku nije moguće širiti građevinsko područje naselja ili planirati nove izdvojene dijelove istih, a što bi bilo potrebno kako bi se zahtjevu udovoljilo. U tijeku je postupak izmjene i dopune PPUO Starigrad (u daljnjem tekstu: Plan). Izmjene i dopune Plana odnose se na usklađenje Plana sa Zakonom o prostornom uređenju (NN 153/13, 65/17) i s Prostornim planom Zadarske županije („Službeni glasnik Zadarske županije“ br 2/01, 6/04, 2/05, 17/06, 3/10. i 15/14).). Članak 47. Zakona o prostornom uređenju dozvoljava širenje građevinskog područja naselja koje se nalazi unutar 1000 m od obalne crte uz uvjet da je građevinsko područje više od 80% izgrađeno. Nažalost, naselje Seline ne zadovoljava ovaj uvjet.

**ZP 87. Peter Dukić, dr. Franje Tuđmana Starigrad i ostalih**

**Primjedba:** traže da se Planom predviđeni pješački put koji ide sa k.č. br. 3520 k.o. Starigrad i vodi prema magistrali ucrtta kao cesta širine 8-10 m

**Odgovor: Primjedba se djelomično prihvaća**

U neizgrađenom dijelu građevinskog područja naselja nije moguće planirati više prometnih priključaka na državnu cestu u blizini jedan drugoga. Kako bi se zadovoljio pristup na predmetnu katastarsku česticu, planiran je pristupni put profil "D" koji prati dio predložene trase iz primjedbe.

**ZP 88. Luka Emanuel Bušljeta, Marinka Vedrića 46 Posedarje**

**Primjedba:** predlaže da se k.č. br. 3183 ko Starigrad uvrsti u građevinsko područje naselja ili dodjeli drugi odgovarajući status kojim bi se omogućila gradnja na istoj (npr. novo izdvojeno GP) i to iz sljedećih razloga:

- (a) nekretnina ima izravan pristup na javnu prometnu površinu, u neposrednoj blizini postoji sv. potrebna infrastruktura, okružena je potpuno izgrađenim i naseljenim građevinama, nema na njoj niti jednog stabla iako je uvrštena u zonu zaštitne šume
- (b) nekretnina je jedini preostali nasljeđeni dio u vasništvu za buduću mladu obitelj koja planira povratak

**Odgovor:** Primjedba se ne prihvaća

Katastarska čestica iz primjedbe nalazi se izvan građevinskog područja naselja i u prostoru Parka prirode Velebit i u ovom trenutku nije moguće širiti građevinsko područje naselja ili planirati nove izdvojene dijelove istih, a što bi bilo potrebno kako bi se zahtjevu udovoljilo. U tijeku je postupak izmjene i dopune PPUO Starigrad (u daljnjem tekstu: *Plan*). Izmjene i dopune Plana odnose se na usklađenje Plana sa *Zakonom o prostornom uređenju* (NN 153/13, 65/17) i s *Prostornim planom Zadarske županije* („Službeni glasnik Zadarske županije“ br 2/01, 6/04, 2/05, 17/06, 3/10. i 15/14).). Članak 47. Zakona o prostornom uređenju dozvoljava širenje građevinskog područja naselja koje se nalazi unutar 1000 m od obalne crte uz uvjet da je građevinsko područje više od 80% izgrađeno. Nažalost, naselje Starigrad ne zadovoljava ovaj uvjet.

#### **ZP 89. Vanja Šimunović, Petrova 7b Zagreb**

**Primjedba:** traži da se k.č. br. 2331 k.o. Seline uvrsti u građevinsko područje naselja. Iznosi niz argumenata u tu svrhu.

**Odgovor:** Primjedba se ne prihvaća

Predmetna katastarska čestica već se nalazi u građevinsko područje naselje – neizgrađeni dio.

#### **ZP 90. Ante Milovac, uvala Šiljezetarica 9D, Starigrad**

**Primjedba:** moli da se k.č. br. 2032 k.o. Starigrad prenamjeni u građevinsku zonu

**Odgovor:** Primjedba se djelomično prihvaća

Predmetna katastarska čestica ne nalazi se u građevinskom području naselja i nije je moguće uvrstiti kao takvu. Naime, u ovom trenutku nije moguće širiti građevinsko područje naselja što bi bilo potrebno kako bi se zahtjevu udovoljilo. Članak 47. Zakona o prostornom uređenju dozvoljava širenje građevinskog područja naselja koje se nalazi unutar 1000 m od obalne crte uz uvjet da je građevinsko područje više od 80% izgrađeno. Nažalost, naselje Starigrad ne zadovoljava ovaj uvjet.

No, prijedlogom izmjene i dopune Prostornog Plana Općine Starigrad područje na kojem se nalazi predmetna katastarska čestica utvrđeno je kao *zona tradicijske naseobine* i postojeće građevine unutar navedene zone mogu se rekonstruirati i održavati. Nije moguće planirati nove zgrade unutar ove zone.

#### **ZP 91. Šime Škiljić, Marija Babića 16, 10090 Zagreb**

**Primjedba:** primjedba se odnosi na nerazvrstanu cestu koja prolazi između kč 3625 i 3626 i preko kč 3622 ko Starigrad. Cesta je prikazana kao postojeća a u naravi nema ceste. Traži se usklađenje sa stvarnim stanjem.

**Odgovor:** Primjedba se prihvaća

Kod ucrtavanja prometnica došlo je do greške (tehničke naravi). Uostalom, javni uvid služi i za provjeru predloženog plana kako bi se uklonili previdi ukoliko se pojave.

Predmetna cesta je premještena na drugu lokaciju povodom više zahtjeva za njeno izmještanje.

#### **ZP 92. Ivan Škiljić, Put Selina 21, Starigrad**

**Primjedba:** moli se prenamjena zone između crkve Sv. Petra i planiranog heliodroma, te zaseoka Škiljići i Marasovići u zonu T2.

**Odgovor:** Primjedba se ne prihvaća

Izdvojena građevinska područja ugostiteljsko-turističke namjene van naselja utvrđena su Prostornim planom Zadarske županije. Po Zakonu o prostornom uređenju, Prostorni plan uređenja Općine Starigrad je plan užeg područja u odnosu na prostorni plan Zadarske županije. Slijedom navedenog, Prostorni plan Općine Starigrad mora biti usklađen s Prostornim planom Zadarske županije, i nije moguće planirati nove ili širiti postojeće zone ugostiteljsko-turističke namjene.

**ZP 93. Vanesa Banović (zastupa Božicu Magaš), Nikole Matafara 7, Zadar**

**Primjedba:** primjedba se odnosi na kč 3312 ko Seline, koja se nalazi u zoni ugostiteljsko-turističke namjene – kamp (T3). Predlaže da se kč. prenamjeni iz zone T3 (kamp) u građevinsko područje stambene namjene ili barem u zonu turističkog naselja (T2).

**Odgovor:** Primjedba se ne prihvaća

Predmetna katastarska čestica nalazi se unutar izdvojenog građevinskog područja ugostiteljsko-turističke namjene van naselja - *kamp* (T3) koja je utvrđena Prostornim planom Zadarske županije. Po Zakonu o prostornom uređenju, Prostorni plan uređenja Općine Starigrad je plan užeg područja u odnosu na prostorni plan Zadarske županije. Slijedom navedenog, Prostorni plan Općine Starigrad mora biti usklađen s Prostornim planom Zadarske županije, i nije moguće mijenjati namjenu protivno navedenog Plana.

**ZP 94. Marko Milovac, Dr. Franje Tuđmana 3a, Starigrad**

**Primjedba:** primjedba se odnosi na kč 2288, 2287 i 2285 ko Starigrad. Tvrdi da prometnica prolazi preko postojeće garaže i remeti građevinski projekt koji je u izradi. Traži izmještanje iste s navedenih katastarskih čestica-

**Odgovor:** Primjedba se prihvaća

**ZP 95. Župić & Partneri, odvjetničko društvo (zastupa Mariju Tijan i Anicu Jurlina), Zrinsko-Frankopanska 38, Zadar**

**Primjedba:** primjedba se sastoji od više zahtjeva, i to kako slijedi:

- (a) protive se planiranoj slijepoj ulici preko kč3557 ko Starigrad. Predlaže da se planirana prometnica izmjesti po sjevernoj i južnoj strani nekretnine.
- (b) protivi se što se dio kč 3628 ko Starigrad nalazi unutar zaštitnog obalnog pojasa. Traži da se ista uklopi u zonu ugostiteljsko-turističke namjene (T2).
- (c) protivi se planiranoj trasi prometnice po sredini kč 2180 ko Seline. Predlaže postavljanje prometnica po južnoj i po sjevernoj strani predmetne katastarske čestice.
- (d) protivi se planiranoj prometnici preko kč 2306 i 2303 ko Seline. Predlaže alternativnu trasu.

**Odgovor:** Primjedba se djelomično prihvaća

Primjedba se djelomično prihvaća i to kako slijedi:

- (a) prihvaća se.
- (b) ne prihvaća se. Predmetna katastarska 3628 (dio) već se nalazi unutar zone ugostiteljsko-turističke namjene (T2). Zaštitni obalni pojas utvrđen je člankom 48. Zakona o prostornom uređenju (NN 153/13 i 65/17).
- (c) prihvaća se.
- (d) prihvaća se.

**ZP 96. Dragan Krapić i tri supotpisnika, Šilježetarica 17, 23244 Starigrad**

**Primjedba:** primjedba se odnosi na kč 2051 i 2052/1 ko Starigrad. Traže izmjenu planirane prometne mreže prema grafičkom prikazu u privitku primjedbe.

Dodatno, mišljenja je da su planirani profili prometnica preveliki.

**Odgovor:** Primjedba se djelomično prihvaća

S obzirom da je nastala izmjena planirane prometne mreže u neposrednoj blizini katastarske čestice 2052/1 ko Starigrad, predloženo prometno rješenje iz primjedbe je prilagođeno novo nastalom stanju, s time da je zadržan željeni raspored pristupnih prometnica iz primjedbe.

U svezi širine prometnica mišljenja smo da nije poželjno smanjivati planirani profil prometnica. Naime, trase planiranih prometnica utvrđuju se prema posebnim propisima koji uvjetuju geometriju i širinu prometnica. Ovdje treba istaknuti i Pravilnik o vatrogasnim pristupima koji ima i svoje zahtjeve. Nepoštivanje ovog pravilnika u smislu geometrije i širine prometnica imala bi za posljedicu ozbiljno ograničenje u smislu vrste i veličine građevina koje se mogu planirati.

**ZP 97. Tomica Milovac u ime grupe građana, J. Dokoze 41, 23244 Starigrad**

**Primjedba:** primjedba se odnosi na kč 2051 i 2052/1 ko Starigrad. Traže izmjenu prometne mreže prema grafičkom prikazu uz primjedbu.

**Odgovor:** Primjedba se prihvaća

**Predstavke zaprimljene od tijela i pravnih osoba kojima je upućena posebna obavijest**

**PO 1. HEP, Elektra Zadar**

Podnesak ponovno sadržava **uvjete za izradu Plana** (a koji su već uvaženi Prijedlogom Plana). Nije zaprimljeno mišljenje o usklađenosti Plana sa zahtjevima na Plan.

**PO 2. MINISTARSTVO UNUTARNJIH POSLOVA, Policijska uprava Zadarska, Služba upravnih i inspekcijskih poslova, Zadar**

**Pozitivno mišljenje** da je Prijedlog izmjene i dopune PPUO Preko izrađen sukladno s pozitivnim hrvatskim propisima, normama i pravilima tehničke prakse iz područja zaštite od požara, odnosno da je u tekstualnom dijelu plana prihvaćeno očitovanje na prijedlog Plana.

**PO 3. MINISTARSTVO OBRANE, Uprava za materijalne resurse, sektor za vojnu infrastrukturu, Zagreb**

**Pozitivno mišljenje** – nema primjedbe na prijedlog Plana

**PO 4. HRVATSKE VODE, Vodnogospodarski odjel za slivove južnog Jadrana, Split**

Mišljenje da je dostavljeni prijedlog izmjene i dopune Prostornog plana uređenja Općine Starigrad sukladan s planskim dokumentima upravljanja vodama, prema članku 36. Zakona o vodama (NN 153/09, 130/11, 56/13 i 14/14).

  
Željko Predovan dipl.ing.arh.  
BLOCK-PROJEKT d.o.o.  
Odgovorni voditelj  
