

GRAD BENKOVAC
Upravni odjel za prostorno planiranje,
komunalno gospodarstvo, zaštitu okoliša i razvoj

KLASA: : 350-01/19-01/8
URBROJ: 2178/27-05-21-79
datum, 09. travnja 2021. godine

IZVJEŠĆE O PONOVNOJ JAVNOJ RASPRAVI O PRIJEDLOGU URBANISTIČKOG PLANA UREĐENJA TINJ

Nositelj izrade plana: Upravni odjel za prostorno planiranje,
komunalno gospodarstvo, zaštitu okoliša i razvoj Grada Benkovca

Stručni izrađivač plana: Crta d.o.o., Zaton, Nin
Odgovorni voditelj: Matija Galošić, dipl.ing.arh.



MATIJA GALOŠIĆ
dipl.ing.arh.
OVLAŠTENI ARHITEKT
URBANIST
A-U 77

travanj, 2021.

SADRŽAJ:

1. OPĆI PODACI O TIJEKU PONOVDNE JAVNE RASPRAVE
2. POPIS POZVANIH SUDIONIKA U PONOVDNOJ JAVNOJ RASPRAVI PREMA POSEBNOJ OBAVIJESTI
3. POPIS SUDIONIKA U PONOVDNOJ JAVNOJ RASPRAVI ČIJA SU MIŠLJENJA, PRIJEDLOZI I PRIMJEDBE NA PRIJEDLOG PROSTORNOG PLANA PRIHVAĆENI
4. MIŠLJENJA, PRIJEDLOZI I PRIMJEDBE SUDIONIKA U PONOVDNOJ JAVNOJ RASPRAVI KOJI NISU PRIHVAĆENI ILI SU DJELOMIČNO PRIHVAĆENI S RAZLOZIMA NEPRIHVAĆANJA
5. PRILOZI

1. OPĆI PODACI O TIJEKU PONOVDNE JAVNE RASPRAVE

Dana 18. ožujka 2021. godine, gradonačelnik Grada Benkovca utvrdio je prijedlog urbanističkog plana uređenja Tinj (u daljnjem tekstu: Prijedlog Plana) i donio Zaključak o njegovom upućivanju u ponovnu javnu raspravu u trajanju 15 dana, počevši od 24. ožujka 2021. godine do 07. travnja 2021. godine. (PRILOG 01)

Na temelju članka 96. Zakona o prostornom uređenju (Narodne novine, 153/13., 65/17., 114/18., 39/19., 98/19.: U daljnjem tekstu Zakon), Upravni odjel za prostorno planiranje, komunalno gospodarstvo, zaštitu okoliša i razvoj Grada Benkovca, kao nositelj izrade, objavio je ponovnu javnu raspravu o Prijedlogu Plana oglasom u Zadarskom listu od 19. ožujka 2021. godine, te objavom oglasa na mrežnim stranicama Grada Benkovca i Ministarstva graditeljstva i prostornog uređenja. (PRILOG 02)

Na temelju članka 97. Zakona, nositelj izrade je je dopisom KLASA:350-01/19-01/8 URBROJ:2198/27-05-21-73 od 19. ožujka 2021. godine, javnopravnim tijelima koja su dala ili trebala dati zahtjeve za izradu Plana te mjesnom odboru za područja obuhvata Plana dostavio posebnu obavijest o ponovnoj javnoj raspravi. (PRILOG 03)

U tijeku trajanja javne rasprave Prijedlog Plana bio je izložen na javni uvid u zgradi gradske uprave u Benkovcu, Šetalište kneza Branimira 17, svaki radni dan u vremenu od 8.00 do 12.00 sati.

Za vrijeme trajanja ponovljenog javnog uvida, održano je javno izlaganje dana 30. ožujka 2021. godine s početkom u 10.00 sati u multimedijalnoj dvorani gradske knjižnice u Benkovcu, Šetalište kneza Branimira 43, o čemu je vođen zapisnik. (PRILOG 04)

Pisana mišljenja, prijedloge i primjedbe na prijedlog Plana, građani, udruge, tijela mjesne samouprave i druge pravne osobe mogli su dostavljati nositelju izrade do 07. travnja 2021. godine.

U tijeku trajanja javne rasprave u knjigu primjedbi upisano je 4 komentara. Komentari su obrađeni i u potpunosti prihvaćeni. (PRILOG 05)

U tijeku trajanja javne rasprave u roku za dostavljanje očitovanja, prijedloga i primjedbi osobnom dostavom i poštom zaprimljen su 3 podneska pravnih i fizičkih osoba. Podnesci su u potpunosti prihvaćeni.

Van roka za dostavljanje očitovanja, prijedloga i primjedbi osobnom dostavom i poštom nije zaprimljeno ništa.

Sukladno stavku 04. članka 101. Zakona ako javnopravno tijelo ne dostavi mišljenje u roku određenom za javnu raspravu smatra se da je mišljenje dano i da je Prijedlog Plana izrađen u skladu s danim zahtjevima. Slijedom navedenog, smatra se da su tijela koja su dala zahtjeve za izradu plana, a nisu dala mišljenje o prihvaćanju tih zahtjeva, suglasna s Prijedlogom Plana.

2.POPIS POZVANIH SUDIONIKA U PONOVDNOJ JAVNOJ RASPRAVI PREMA POSEBNOJ OBAVIJESTI

1. HEP, Distribucija d.o.o., DP Elektra Zadar, Ul. Kralja D.Zvonimira br.8, Zadar
2. HAKOM, Roberta Frangeša Mihanovića 9, 10000 Zagreb
3. Hrvatske vode Zagreb, Vodnogospodarski odjel za vodno područje Dalmatinskih slivova, Vukovarska 35, 21000 Split
4. Županijska uprava za ceste, Brne Krnautića 13, 23 000 Zadar
5. MUP, Ravnateljstvo civilne zaštite, Područni ured civilne zaštite Split, Služba civilne zaštite Zadar, A. Hebranga 11 c, 23000 Zadar
6. MUP, Ravnateljstvo civilne zaštite, Područni ured civilne zaštite Split, Služba civilne zaštite Zadar, Odjel inspekcije, Zore Dalmatinske br.1, 23000 Zadar
7. Ministarstvo kulture, Uprava za zaštitu kulturne baštine, Konzervatorski odjel u Zadru, Ilije Smiljanića 13, 23 000 Zadar
8. Ministarstvo prostornog uređenja, graditeljstva i državne imovine, Republike Austrije 20, Zagreb
9. Ministarstvo zaštite okoliša i energetike, Radnička cesta 80, Zagreb
10. Zavod za prostorno uređenje Zadarske županije, Braće Vranjanina br.11, Zadar
11. Vodovod i Odvodnja d.o.o. Benkovac, Kralja Tomislava br.9, 23420 Benkovac
12. Hrvatske šume d.o.o., Uprava šuma podružnica Split, Kralja Zvonimira 35, Split
13. Hrvatske šume, Šumarija Benkovac, Rivine, Benkovac
14. Benković d.o.o. Domobraska 2, Benkovac
15. EVN Croatia d.o.o. , Centar za korisnike Zadar
16. MO Tinj

3. POPIS SUDIONIKA U PONOVDNOJ JAVNOJ RASPRAVI ČIJA SU MIŠLJENJA, PRIJEDLOZI I PRIMJEDBE NA PRIJEDLOG PROSTORNOG PLANA PRIHVAĆENI

1. HAKOM

Roberta Frangeša Mihanovića 9
10 000 Zagreb

Potvrđuju da na dostavljeni prijedlog nemaju primjedbi.

Odgovor: Zahvaljujemo na sudjelovanju.

2. Elektra Zadar

Ulica kralja Dmitra Zvonimira 8
23 000 Zadar

Traži korekciju poglavlja 7.3.3. Elektroopskrba članka 59. Odredbi za provođenje i prilagodbu rečenice u poglavlju 3.5.3. Elektroopskrba u Obrazloženju plana

Odgovor: PRIMJEDBA SE U CIJELOSTI PRIHVAĆA.

3. Hrvatske šume

Ulica kneza Branimira 1
10 000 Zagreb

Mišljenja su da se pri izradi prostorno-planskih dokumenata treba voditi računa kako bi se zahvatima degradacija šuma i šumskih zemljišta svela na minimum, te očuvale šumekao dobra od interesa za Republiku Hrvatsku.

Odgovor: MIŠLJENJE SE U CIJELOSTI PRIHVAĆA.

4. Marijan Birkić

Zaključuje da njegove čestice nisu unutar obuhvata plana.

Odgovor: Zahvaljujemo na sudjelovanju.

5. Niko Erlić

Zaključuje da nema primjedbe na UPU Tinj.

Odgovor: Zahvaljujemo na sudjelovanju.

6. Jure Jurjević

Nema primjedbi.

Odgovor: Zahvaljujemo na sudjelovanju.

7. Nikola Jurjević

Nema primjedbi.

Odgovor: Zahvaljujemo na sudjelovanju

4. MIŠLJENJA, PRIJEDLOZI I PRIMJEDBE SUDIONIKA U PONOVNOJ JAVNOJ RASPRAVI KOJI NISU PRIHVAĆENI ILI SU DJELOMIČNO PRIHVAĆENI S RAZLOZIMA NEPRIHVAĆANJA

Nije bilo mišljenja, prijedloga i primjedbi sudionika u ponovnoj javnoj raspravi koji nisu prihvaćeni ili su djelomično prihvaćeni.

5. PRILOZI:

PRILOG 01: Zaključak o utvrđivanju Prijedloga plana za ponovnu javnu raspravu

PRILOG 02: Objava ponovne javne rasprave

PRILOG 03: Posebna pisana obavijest o ponovnoj javnoj raspravi

PRILOG 04: Zapisnik s ponovljenog javnog izlaganja

PRILOG 05: Preslik knjige primjedbi

PRILOG 06: Pisana očitovanja javnopravnih tijela

PRILOG 01: Zaključak o utvrđivanju Prijedloga plana za ponovnu javnu raspravu



KLASA: 350-01/ 19 -01/8
URBROJ: 2198/27-02-21- 71
Benkovac 18. ožujak 2021.

Na temelju članka 95. stavak (2) Zakona o prostornom uređenju (Narodne novine br. 153/13,65/17,114/18,39/19,98/19) i članka 43. Statuta Grada Benkovca (Službeni glasnik broj 5/09, 3/10, 4/10, 1/13,2/14,1/18 i 2/21) Gradonačelnik donosi:

ZAKLJUČAK o utvrđivanju prijedloga urbanističkog plana uređenja Tinj

Članak 1.

Utvrđuje se prijedlog urbanističkog plana uređenja Tinj za ponovnu javnu raspravu i javni uvid.

Članak 2.

Ponovna javna rasprava o prijedlogu urbanističkog plana uređenja Tinj uz organiziranje javnog uvida održat će se u vremenu od 24. ožujka do 07. travnja 2021. Javno izlaganje će se održati dana 30. ožujka 2021. s početkom u 10.00 sati u prostorijama male multimedijalne dvorane u Gradskoj knjižnici, Šetalište kneza Branimira 46.

Članak 3.

Zadužuje se Upravni odjel za prostorno planiranje, komunalno gospodarstvo, zaštitu okoliša i razvoj za provedbu svih administrativno tehničkih aktivnosti.

Članak 4.

Ovaj Zaključak stupa na snagu danom donošenja, a obavijest o javnoj raspravi objavit će se u javnom tisku i na službenoj internet stranici Grada Benkovca i Ministarstva prostornoga uređenja, graditeljstva i državne imovine.



“Vodovod Povljana d.o.o. se uspješno apilirao za javni natječaj i dobio 2,3 milijuna kuna za sustav daljinskog očitovanja potrošnje vode, što znači i doslovno da se potrošnja u stanovima i kućama čita na daljinu, da djelatnik ove komunalne tvrtke ne mora kao dosad odlaziti u domove potrošača i čitati potrošnju izravno s vodomjera. Na daljinskome su, među ostalim, bilježili i kada nešto nije u redu s vodomjerom, a u svim stanovima i kućama će se zamijeniti stari vodomjeri!

Ivo Popović

ženje Trga bana Josipa Jelačića

obiva stički identitet



Rotor na ulazu u Povljani i naselje Dobrovodi



Nagostup do supermarketa Lorcino

nagostupa od kružnog toka do supermarketa Lorcino 198 tisuća kuna.

Demografski i gospodarski napredak

Preventivno se šalje zabrinutost Županijske uprave za ceste (ZUC) direktora Benka Kutlje koji su projekt izgradnje kružnog toka ufinancirali u iznosu od čak 79 posto, a izgradnju nogostupa u iznosu od 45 posto, dok je Općina Povljana preostali iznos sufinancirala iz svojih proračuna, rekao je Popović.

Ulaganje u izgradnju nove prometne infrastrukture, jedan je od preduvjeta kvalitetnijeg održivog razvoja što



Ivo Popović - Ivo, načelnik

jesto upućuje na vitalno značenje prometnih infrastrukture za razvoj ovog neložnog kraja.

Osim značajnijeg povećanja sigurnosti svih sudionika u prometu, naročito djece, cilj je doprinijeti demografskom i gospodarskom razvoju kroz ulaganje u prometnu, komunalnu infrastrukturu, naglasio je Popović.

Kvalitetna infrastruktura važna je za razvoj brojnih drugih djelatnosti tako da ćemo uspješno izvesti i daljnje projekte u području prometne infrastrukture, naročito što Europska unija i Vlada RH podupiru projekte na području prometne

Daljinsko očitavanje potrošnje vode

Vodovod Povljana d.o.o. se uspješno apilirao za javni natječaj i dobio 2,3 milijuna kuna za sustav daljinskog očitovanja potrošnje vode, što znači i doslovno da se potrošnja u stanovima i kućama čita na daljinu, da djelatnik ove komunalne tvrtke ne mora kao dosad odlaziti u domove potrošača i čitati potrošnju izravno s vodomjera, ponosio se Popović.

Čim se završi projekt rad na daljinu preko posebnoga pospremnog čitača i daljinskoga upravljača, funkcionirat će tako brzo da jednu veliku zgradu s desecima stanova može očitati za svega nekoliko minuta.

Na daljinskome se, među ostalim, bilježi i kada nešto nije u redu s vodomjerom. Zbog toga u svim stanovima i kućama će se zamijeniti stari vodomjeri, rekao je Popović, te poručuje:

“Bilježi se o prvotni radovi u kojima će se vodomjeri promijeniti stalnim stanovanjima, dok će se svim ostalima vodomjeri zamijeniti u drugoj fazi, čim se osposuju sredstva, zaključio je Ivo Popović, načelnik koji je 24. rujna otvorio ova općina na jugu obala Paga.



Jelačićev trg izgrađen će dobiti fontanu

Na dijelu stare ceste Novalja-Pag

Urušilo se tlo, no nisu nastali problemi s vodom

Urušavanje je prijetilo jer su i tada bile velike pukotine na cesti, pa nam je cilj bio preventivno djelovati. Zahvaljujući tome danas nemamo problema s dovodom vode na područje Paga, jer imamo novi magistralni vodovod koji besprijekorno funkcionira, rekao je Ante Čemeljić

“Na dijelu stare ceste Novalja-Pag, iznad plaže Crkica, dogodilo se urušavanje zemljišta. Na tom dijelu ceste već je bilo urušavanje, ali ovo je do sada najveće. Na cesti su nastale guleme rupe zbog čega je cesta rizična i za prometak pješaka. Poseban je problem što uz staru cestu Pag-Novalja prolazi magistralni vodovod.



Na cesti je već bilo urušavanja, ali ovo je do sada bilo najveće

Kako navode u Komunalnom društvo Pag, uslijed urušavanja ceste oštećene su podzemne cijevi i kablovi i nastala je velika šteta i na cesti i obali. Kako je već prije dolazilo do urušavanja na toj cesti i oko ceste, Komunalno društvo Pag je, predviđajući veće probleme s kilažetom, u suradnji s Hrvatskim cestama, na vrijeme provelo izgradnju nove trase magistralnog vodovoda Košice-Pag, na dijelu koje je bilo uprošeno

ključetom, i sada nema problema s dovodom vode. Projekt vrijedan 4.338.154 kn završen je u veljači 2020. godine i sada je novi magistralni vodovod pušten u rad.

Urušavanje je prijetilo jer su i tada bile velike pukotine na cesti, pa nam je cilj bio

preventivno djelovati. Zahvaljujući tome danas nemamo problema s dovodom vode na područje Paga, jer imamo novi magistralni vodovod koji besprijekorno funkcionira, rekao je za Radio Pag direktor Komunalnog društva Pag Ante Čemeljić. (Radio Pag)

Zadarska županija, Grad Benkovac, Upravni odjel za prostorno planiranje, komunalno gospodarstvo, zaštitu okoliša i razvoj, na temelju članka 96. Zakona o prostornom uređenju (Narodne novine 150/13,60/17,114/18,30/19,2 R/19) i Zaključka Gradonačelnika Grada Benkovca KLASA: 350-01/19-01/8 URBROJ:2198/27-02-21-71 od 18. ožujka 2021.

Objavljuje

PONOVNU JAVNU RASPRAVU
o prijedlogu urbanističkog plana uređenja Tinj

I
Ponovna Javna rasprava o Prijedlogu urbanističkog plana uređenja Tinj održat će se u vremenu od 24. ožujka do 07. travnja 2021. godine organiziranjem javnog uvida i javnog izlaganja.

II
Javni uvid organizirat će se tijekom javne rasprave u zgradi gradske uprave u Benkovcu, Šetalište kneza Branimira 17., svaki radni dan u vremenu od 8.00 do 12.0 sati. Prijedlog urbanističkog plana uređenja Tinj stavlja se na javni uvid i na mrežnu stranicu Grada Benkovca www.benkovac.hr

III
Javno izlaganje o Prijedlogu urbanističkog plana uređenja Tinj održat će se dana 30. ožujka 2021. godine s početkom u 10.00 sati u prostorijama multimedijalne dvorane u Gradskoj knjižnici, Šetalište kneza Branimira 46, Benkovac.

IV
Pisana očitovanja, prijedlozi i primjedbe na prijedlog urbanističkog plana uređenja mogu se dostaviti Upravnom odjelu za prostorno planiranje, komunalno gospodarstvo, zaštitu okoliša i razvoj Grada Benkovca, Šetalište kneza Branimira 17, Benkovac zaključno sa 07. ožujka 2021. godine. Zainteresirani sudionici u javnoj raspravi mogu sudjelovati na sljedeći način: postavljanjem pitanja na javnom izlaganju, davanjem prijedloga i primjedbi u zapisnik za vrijeme javnog izlaganja i upućivanjem pisanih prijedloga.

Upravni odjel za prostorno planiranje, komunalno gospodarstvo, zaštitu okoliša i razvoj
KLASA: 350-01/19-01/8
URBROJ: 2178/27-05-21-72
Benkovac, 18. ožujak 2021.

[Početna](#) ([../index.html](#))[Novosti](#)[O Benkovcu](#)[Ustroj](#)[Dokumenti](#)[Natječaji i javna nabava](#)[Pristup informacijama](#)[Kontakt](#) ([../kontakt.html](#))19 **PONOVNA JAVNA RASPRAVA O UPU TINJ**[02/2](#)

PREUZIMANJA

 Objava (<https://firebasestorage.googleapis.com/v0/b/intervencijaki-plan.appspot.com/o/notices%2FtL.MaRiaDDXyOoHL7ZkVy%2F6ed39a5d82FPONOVNA%20JAVNA%20RASPRAVA%20UPU%20TINJ.doc?alt=media&token=9ce10a53-c89d-4a59-8c0b-e5defa5e0182>)

Istaknuto

[Prostorni planovi](#) ([../dokumenti/prostorni-plan.html](#))[Službeni glasnici](#) ([../dokumenti/službeni-glasnici.html](#))[Proračun grada](#) ([../dokumenti/proracun-grada.html](#))[Pristup informacijama](#) ([../pristup-informacijama/službenik-za-informiranje.html](#))

Zadnje novosti

Održana 26. sjednica Gradskog vijeća
Grada Benkovca
([../novosti/clanak.html?id=d5i5MZap6wZ8QX8s3l3](#))
19. ožujka 2021.

25.03.2021. | pdf (157kb)

25.03.2021. - Informacija o javnoj raspravi u postupku izrade II. Izmjena i dopuna Prostornog plana uređenja Općine Tounj

(/UserDocsImages//dokumenti/Prostorno/Planovi/Rasprave//25.3.2021.Tounj.jpg)

26.03.2021. | jpg (112kb)

24.03.2021. - Informacija o javnoj raspravi o prijedlogu I. Izmjena i dopuna Urbanističkog plana uređenja stambene zone između Prvomajske ulice i Ulice Matije Gupca u Strahonincu

(/UserDocsImages//dokumenti/Prostorno/Planovi/Rasprave//24.3.2021.Strahoninec.pdf)

24.03.2021. | pdf (98kb)

24.03.2021. - Informacija o ponovnoj javnoj raspravi o prijedlogu III. Izmjena i dopuna Prostornog plana uređenja Općine Kravarsko

(/UserDocsImages//dokumenti/Prostorno/Planovi/Rasprave//24.3.2021.Kravarsko.pdf)

24.03.2021. | pdf (459kb)

23.03.2021. - Informacija o odgodi javne rasprave o prijedlogu Izmjena i dopuna (VII) Prostornog plana Šibensko-kninske županije i Streteškoj studiji utjecaja na okoliš ID PP Šibensko-kninske županije

(/UserDocsImages//dokumenti/Prostorno/Planovi/Rasprave//23.3.2021.Odgoda.SKZ.pdf)

23.03.2021. | pdf (69kb)

23.03.2021. - Informacija o ponovnoj javnoj raspravi o prijedlogu Urbanističkog plana uređenja Tinj, Grad Benkovac

(/UserDocsImages//dokumenti/Prostorno/Planovi/Rasprave//23.3.2021.Benkovac.Tinj.pdf)

23.03.2021. | pdf (100kb)

19.03.2021. - Informacija o javnoj raspravi o prijedlogu II. Izmjena i dopuna Urbanističkog plana uređenja UPU 6 - gospodarske zone poslovne namjene K1 - Vrbovsko

(/UserDocsImages//dokumenti/Prostorno/Planovi/Rasprave//19.3.2021.Vrbovsko.UPU.pdf)

19.03.2021. | pdf (369kb)

19.03.2021. - Informacija o javnoj raspravi o prijedlogu VI. Izmjena i dopuna Prostornog plana uređenja Grada Vrbovskog

(/UserDocsImages//dokumenti/Prostorno/Planovi/Rasprave//19.3.2021.Vrbovsko.PPU.pdf)

19.03.2021. | pdf (361kb)

19.03.2021. - Informacija o ponovnoj javnoj raspravi o prijedlogu III. Izmjena i dopuna Prostornog plana uređenja Općine Luka

(/UserDocsImages//dokumenti/Prostorno/Planovi/Rasprave//19.3.2021.Luka.pdf)

19.03.2021. | pdf (492kb)

PRILOG 03: Posebna pisana obavijest o ponovnoj javnoj raspravi



REPUBLIKA HRVATSKA
ZADARSKA ŽUPANIJA



GRAD BENKOVAC
Upravni odjel za prostorno planiranje,
komunalne poslove, zaštitu okoliša i razvoj

KLASA: 350-01/19-01/8
URBROJ: 2198/27-05-21-73
Benkovac, 19. ožujak 2021.

Upravnim tijelima Zadarske županije,
Tijelima sa javnim ovlastima
S V I M A prema dostavnoj listi

PREDMET: *izrada urbanističkog plana uređenja Tinj*
- poziv za ponovnu javnu raspravu – dostavlja se

Grad Benkovac je pokrenuo postupak izrade urbanističkog plana uređenja Tinj u svrhu osiguranja prostorno planskih uvjeta za daljnji kvalitetniji razvoj naselja Tinj.

U tijeku javne raspave i javnog uvida organizirano je jedno javno izlaganje dana 15.10.2020. Na prijedlog Plana je u ostavljenom vremenu prispjelo 12 primjedbi zainteresiranih stranaka iz Tinja. Stručni Izrađivač Plana je obradio primjedbe, te je sastavljeno Izvješće s javne rasprave. Temeljem prihvaćenih primjedbi Gradsko vijeće je usvojilo Odluku o izmjenama i dopunama Odluke o izradi urbanističkog plana uređenja Tinj kojom smanjio obuhvat izrade Plana, i on iznosi približno 17,95 ha. Na temelju članka 97. Zakona o prostornom uređenju ("Narodne novine" broj 153/2013,65/2017 i 114718) dostavljamo

**POZIV
NA PONOVNU JAVNU RASPRAVU**
u postupku izrade prijedloga urbanističkog plana Tinj

Ponovna javna rasprava organiziranjem javnog uvida održati će se od **24.ožujka do 07. travnja 2021.** svakim radnim danom u vremenu od 8.00 do 12.00 sati u zgradi gradske uprave u Benkovcu, Šetalište kneza Branimira 17. U vrijeme javnog uvida organizirati će se javno izlaganje dana **30. ožujka 2021.** godine s početkom u **10.00** sati u multimedijalnoj dvorani Gradske knjižnice u Benkovcu, Šetalište kneza Branimira 46.

Molimo da svoja očitovanja o prijedlogu izmjena i dopuna urbanističkog plana uređenja Tinj dostavite zaključno sa **07. travnja 2021.** Ukoliko to ne učinite smatrat ćemo da nemate primjedbe te ćemo nastaviti s procedurom usvajanja plana. U prilogu je sažetak za javnost, a prijedlog Plana možete vidjeti na <https://www.benkovac.hr/dokumenti/prostorni-plan/planovi-u-izradi>

Vaše sudjelovanje nam je od važnosti kako bi predloženo rješenje bilo kvalitetno i obuhvatno. Za sve nejasnoće možete se javiti na telefon 023/684-889 ili e-mail mb-prostorno@benkovac.hr

Zahvaljujemo na dosadašnjoj suradnji

S poštovanjem

Dostaviti:



Svrha suradnica:
Miroslav Bešlić ing.grad.

Miroslav Bešlić

Dostaviti:

1. HEP, Distribucija d.o.o., DP Elektra Zadar, Ul. Kralja D. Zvonimira br.8, 23 000 Zadar
2. Hakom, Roberta Frangeša Mihanovića 9 , 10000 Zagreb
3. Hrvatske vode Zagreb, Vodno gospodarstveni odjel za vodno područje Dalmatinskih slivova, Vukovarska 35, 21 000 Split,
4. Županijska uprava za ceste , Zadar , Brne Krnautića 13
5. Ministarstvo unutarnjih poslova, Ravnateljstvo civilne zaštite, Područni ured civilne zaštite Split, Služba civilne zaštite Zadar, A hebranga 11c, Zadar,
6. Ministarstvo unutarnjih poslova, Ravnateljstvo civilne zaštite, Područni ured civilne zaštite Split, Služba civilne zaštite Zadar, Odjel inspekcije Zore Dalmatinske br. 1, 23 000 Zadar,
7. Ministarstvo kulture, Uprava za zaštitu kulturne baštine, Konzervatorski odjel u Zadru Ilije Smiljanića 13, Zadar
8. Ministarstvo prostornoga uređenja, graditeljstva i državne imovine, Republike Austrije 20. Zagreb
9. Ministarstvo zaštite okoliša i energetike, Radnička cesta 80, Zagreb
10. Zavod za prostorno uređenje Zadarske županije, Braće Vranjanin br. 11, 23 000 Zadar,
11. Vodovod i odvodnja d.o.o. Benkovac, Kralja Tomislava br. 9. 23 420 Benkovac,
12. Hrvatske šume, d.o.o., Uprava šuma podružnica Split, Kralja Zvonimira 35, Split
13. Hrvatske šume, Šumarija Benkovac, Rivine , Benkovac
14. Benković d.o.o. Domobraska 2. Benkovac
15. EVN Croatia d.o.o., Centar za korisnike Zadar
16. MO Tinj
17. U spis – ovdje



REPUBLIKA HRVATSKA
ZADARSKA ŽUPANIJA



GRAD BENKOVAC
Upravni odjel za prostorno planiranje,
komunalne poslove, zaštitu okoliša i razvoj

KLASA: 350-01/19-01/8
URBROJ: 2198/27-05-21-74
Benkovac, 19. ožujak 2021.

Mjesni odbor TINJ – predsjedniku i članovima
Vijeća Mjesnog odbora
S V I M A prema dostavnoj listi

PREDMET: izrada urbanističkog plana uređenja Tinj
- poziv za ponovnu javnu raspravu – dostavlja se

Grad Benkovac je pokrenuo postupak izrade urbanističkog plana uređenja Tinj u svrhu osiguranja prostorno planskih uvjeta za daljnji kvalitetniji razvoj naselja Tinj.

U tijeku javne raspave i javnog uvida organizirano je jedno javno izlaganje dana 15.10.2020. Na prijedlog Plana je u ostavljenom vremenu prispjelo 12 primjedbi zainteresiranih stranaka iz Tinja. Stručni Izrađivač Plana je obradio primjedbe, te je sastavljeno Izvješće s javne rasprave. Temeljem prihvaćenih primjedbi Gradsko vijeće je usvojilo Odluku o izmjenama i dopunama Odluke o izradi urbanističkog plana uređenja Tinj kojom smanjio obuhvat izrade Plana, i on iznosi približno 17,95 ha. Na temelju članka 97. Zakona o prostornom uređenju ("Narodne novine" broj 153/2013,65/2017 i 114718) dostavljamo

**POZIV
NA PONOVDNU JAVNU RASPRAVU**
u postupku izrade prijedloga urbanističkog plana Tinj

Ponovna javna rasprava organiziranjem javnog uvida održati će se od **24.ožujka do 07. travnja 2021.** svakim radnim danom u vremenu od 8.00 do 12.00 sati u zgradi gradske uprave u Benkovcu, Šetalište kneza Branimira 17. U vrijeme javnog uvida organizirati će se javno izlaganje dana **30. ožujka 2021.** godine s početkom u **10.00** sati u multimedijalnoj dvorani Gradske knjižnice u Benkovcu, Šetalište kneza Branimira 46.

Molimo da svoja očitovanja o prijedlogu izmjena i dopuna urbanističkog plana uređenja Tinj dostavite zaključno sa **07. travnja 2021.** Ukoliko to ne učinite smatrat ćemo da nemate primjedbe te ćemo nastaviti s procedurom usvajanja plana. U prilogu je sažetak za javnost, a prijedlog Plana možete vidjeti na <https://www.benkovac.hr/dokumenti/prostorni-plan/planovi-u-izradi>

Vaše sudjelovanje nam je od važnosti kako bi predloženo rješenje bilo kvalitetno i obuhvatno. Za sve nejasnoće možete se javiti na telefon 023/684-889 ili e-mail mb-prostorno@benkovac.hr

Zahvaljujemo na dosadašnjoj suradnji

S poštovanjem

Dostaviti:



Stručna suradnica:
Marita Bečić ing.grad.

Dostaviti:

1. MO Tinj – Hrvoje Jurjević, Tinj
 2. Marijana Bašić, Tinj
 3. Dragan Lončar, Tinj
 4. Zoran Čulina,....., Tinj
 5. Niko Erlić, Tinj
 6. Elvis Pilipović, Tin
 7. Ivica Ivić, Tinj
 8. U spis – ovdje
-

PRILOG 04: Zapisnik s ponovljenog javnog izlaganja



REPUBLIKA HRVATSKA
ZADARSKA ŽUPANIJA



GRAD BENKOVAC
Upravni odjel za prostorno planiranje,
komunalno gospodarstvo, zaštitu okoliša i razvoj

KLASA: 350-01/19-01/8
URBROJ: 2178/27-05-21-75
Benkovac, 30. ožujka 2021. godine

Z A P I S N I K

Sastavljen dana 30. ožujka 2021. godine u Benkovcu, o ponovljenom javnom izlaganju u postupku ponovljene javne rasprave za urbanistički plana uređenja Tinj (u daljnjem tekstu Plan) održanom u prostorijama multimedijalne dvorane Gradske knjižnice Benkovac.

Započeto u 10.00 sati

Prisutni:

Jelena Bašić Galošić – stručna voditeljica izrade Plana iz Crte d.o.o. Zadar,
Marija Bešlić – stručna suradnica u Upravnom odjelu za prostorno planiranje, zaštitu okoliša i razvoj Grada Benkovca,
Hrvoje Ražnjević- Viši stručni suradnik u Upravnom odjelu za prostorno planiranje, zaštitu okoliša i razvoj Grada Benkovca.
Dario Peraić - Hrvatske šume d.o.o. Benkovac,
Ivan Mitrović – Benković d.o.o. Benkovac,
Hrvoje Jurjević – Predsjednik Mjesnog Odbora Tinj,
Josip Kamber – Zainteresirana javnost,

Na početku javnog izlaganja, predstavnica **Grad Benkovca - Marija Bešlić**, uvodno se obratila prisutnima te navela izmjene u prijedlogu Plana u odnosu na Plan s prethodnog Javnog izlaganja. Izmjene se odnose prvenstveno na smanjenje obuhvata Plana s 29,28 ha, na 17,95 ha, a dio koji se izuzima iz obuhvata Plana odnosi na ono područje za koje su usvojena mišljenja, prijedlozi i primjedbe javnosti iznesene na prethodnoj javnoj raspravi. Pripremljeni prijedlog Plana stavljen je na ponovnu javnu raspravu u vremenu od 24. ožujka 2021.godine do 07. travnja 2021.godine. Nakon uvodnog upoznavanja šire javnosti s prijedlogom Plana, predstavnica Grada Benkovca predala je riječ stručnoj izrađivačici Jeleni Bašić Galošić.

Jelena Bašić Galošić- stručna izrađivačica Plana obrazlaže osnovnu koncepciju:

Zbog prihvatanja mišljenja, prijedloga i primjedbi u javnoj raspravi, Prijedlog Plana će se promijeniti na način koji nije u skladu s polazištima iz odluke o izradi plana, te je stoga sukladno članku 104. Zakona potrebno provesti ponovnu javnu raspravu. Shodno navedenom, na 23. sjednici Gradskog vijeća Grada Benkovca, održanoj 12. studenog 2020.

donesena je Odluka o izmjeni i dopuni odluke o izradi urbanističkog plana uređenja Tinj (Službeni glasnik Grada Benkovca broj 08/20), u kojoj je definiran novi obuhvat UPU-a. Unutar obuhvata UPU-a planirana je sljedeća namjena površina:

STAMBENA NAMJENA u zoni stambene namjene (S) stanovanje je osnovna namjena prostora. U stambenoj građevini mogu se smjestiti i sadržaji koji slijede ukoliko obuhvaćaju manje od 50% ukupne građevinske (bruto površine) stambene građevine i to: a) javni, društveni i poslovni sadržaji (liječničke ambulante, dječji vrtići, agencije, uredi i sl.) b) gospodarske djelatnosti (uslužne, trgovačke i turističko-ugostiteljske djelatnosti).

MJEŠOVITA NAMJENA-PRETEŽITO STAMBENA (M1) U zoni mješovite namjene – pretežito stambene (M1), uz stambene građevine, po potrebi i u manjoj mjeri mogu se graditi poslovne, ugostiteljsko-turističke, javne i društvene građevine (koje ne smiju režimom rada, prometom, bukom ili načinom korištenja narušavati kakvoću stanovanja) na zasebnim građevnim česticama.

ZAŠTITNE ZELENE POVRŠINE (Z) Na zaštitnim zelenim površinama se planira uređenje zelene površine primarno oblikovane visokim zelenilom u funkciji zaštite od negativnog utjecaja prometa.

ŠPORTSKO REKREACIJSKA NAMJENA-REKREACIJA(R2) Na površinama sportsko-rekreacijske namjene mogu se izvoditi razna sportska igrališta, uređivati površine za rekreaciju, graditi razne građevine u funkciji sporta, rekreacije i zabave, kao i prateći sadržaji osnovnih funkcija. Na građevnoj čestici može biti više građevina u funkciji osnovne djelatnosti. Unutar građevina mogu se postavljati i manji poslovni i ugostiteljski sadržaji koji ne smiju biti veći od 25% građevinske bruto površine svih građevina na građevnoj čestici.

INFRASTRUKTURNI SUSTAV Infrastrukturni sustavi sastoje se od Površina infrastrukturnih sustava i Područja zaštitnih infrastrukturnih pojaseva.

POVRŠINE INFRASTRUKTURNIH SUSTAVA Površine infrastrukturnih sustava obuhvaćaju gradnju i vodenje infrastrukture na posebnim prostorima i građevnim česticama, te linijske i površinske građevine za promet, kao i njihove zaštitne pojaseve. Na tim površinama grade se: -Elektroopskrba-trafostanice 10(20)/0.4 kV - oznaka (IS) -Linijske, površinske i druge infrastrukturne građevine-bez posebne oznake. Na površinama predviđenim za linijske, površinske i druge infrastrukturne građevine, iz prethodnog stavka, mogu se graditi i uređivati: -ulična mreža -autobusne stanice -biciklističke staze, pješački putovi.

PODRUČJA ZAŠTITNIH INFRASTRUKTURNIH POJASEVA Područja zaštitnih infrastrukturnih pojaseva označavaju površine, kod kojih se pri poduzimanju zahvata u prostoru moraju ispuniti i poštivati posebni uvjeti pravnih osoba s javnim ovlastima nadležnih za pojedini infrastrukturni zaštitni pojas. Zaštitni infrastrukturni pojasevi, zajedno s veličinama, označeni su: - zaštitni pojas postojeće županijske ceste Ž6047 i Ž6042 u širini 15m od vanjskog ruba zemljišnog pojasa ceste Površine zaštitnih infrastrukturnih pojaseva prikazane su sa pripadajućom oznakom na kartografskom prikazu Korištenje i namjena površina, u mjerilu 1:1000.

Površina obuhvata UPU-a iznosi 17,95 ha.

Nakon uvodnog izlaganja uslijedila je rasprava u kojoj su sudjelovali:

Josip Kamber: Nakon uvida u kartografski prikaz Plana, naglašava da se u svim budućim radnjama vezanim na provedbu Plana, uvažavaju posjedi i stvarno stanje na terenu, ističući kako mjesto Tinj nema zemljišnu knjigu i da vlasništvo nije do kraja uređeno.

ODGOVOR: Jelena Bašić Galošić- Plan je izrađen prema trenutno važećoj geodetskoj podlozi a pri izradi Plana vodilo se računa da isti bude usklađen s stvarnim stanjem na terenu. Rješavanje imovinsko-pravnih odnosa nije predmet ove javne rasprave.

Hrvoje Jurjević- Predsjednik MO Tinj – Predlaže da se dodatno o javnoj raspravi obavijeste i svi navedeni posjednici koji se navode na česticama obuhvaćenim Planom.

ODGOVOR: Marija Bešlić – Grad Benkovac : Prijedlog predsjednika MO Tinj se prihvaća i posjednicima, čija imena će dostaviti MO Tinj, bit će upućen telefonski poziv i informacija o trajanju ponovljene javne rasprave te mogućnostima javnog uvida u Plan koji će biti izložen u prostorijama zgrade Gradske uprave na adresi Šetalište kneza Branimira 17., do 07. travnja 2021. godine.








Ostali sudionici nisu imali pitanja, prijedloga ni primjedbi na prijedlog urbanističkog plana uređenja naselja Tinj.

Završeno u 11.00 sati.

Zapisnik o radu
Hrvoje Ražnjević



PRISUTNI NA PONOVLJENOM JAVNOM IZLAGANJU O PRIJEDLOGU URBANISTIČKOG PLANA UREĐENJA TINJ
 Održanom dana 30. ožujak 2021. godine u prostorijama Gradske knjižnice u Benkovcu
 U 10.00 sati

Red Br.	Ime i prezime	Mjesni odbor/ustanova / ostali	Kontakt telefon e-mail adresa	potpis
1.	Hrvoje Razičević	Grad Benkovac		
2.	MARIO PERAIĆ	HRVATSKE SURUG NAD		
3.	Ivan M. Trović	Doković d.o.o.		
4.	HRVOJE JURJEVIĆ	MO TINJ		
5.	Jelena Golobac	benkovačkinje Ben		
6.	JOSIP VARDIĆ			
7.	Marija Bertić	Grad Benkovac		
8.				
9.				
10.				
11.				
12.				
13.				

URBANISTIČKI PLANA UREĐENJA TINJ
PONOVLJENA JAVNA RASPRAVA I JAVNI UVID
24.03.2021. – 07.04. 2021.

**PRIMJEDBE, PRIJEDLOZI I
MIŠLJENJA**



GRAD BENKOVAC
Upravni odjel za prostorno planiranje, komunalno gospodarstvo, zaštitu
okoliša i razvoj

ZAPISNIK

Ponovljeni Javni uvid u Urbanistički plan uređenja Tinj

IME I PREZIME: MARIJAN BIRKIĆ

DATUM I VRIJEME: 06.04.2021. u Benkovcu.

KOMENTARI I PRIMJEDBE:

OBUHVAAT MIJE UNUTAR MOJIM
ČESTICA.

POTPIS: 

ZAPISNIK

Ponovljeni Javni uvid u Urbanistički plan uređenja Tinj

IME I PREZIME: MIKO ERLIĆ

DATUM I VRIJEME: 06.09.2021. godiše u Benkovcu.

KOMENTARI I PRIMJEDBE:

NIJEKAKI ZAMJERKI NA

UPU TINJ

POTPIS:



ZAPISNIK

Ponovljeni Javni uvid u Urbanistički plan uređenja Tinj

IME I PREZIME: JUDE FODRMEC

DATUM I VRIJEME: 6.04/2021 u Benkovcu.

KOMENTARI I PRIMJEDBE:

NEMA SE OPISI ZA BOGC-

POTPIS: 

ZAPISNIK

Ponovljeni Javni uvid u Urbanistički plan uređenja Tinj

IME I PREZIME: NIKOLA JURJEVIĆ

DATUM I VRUČENJE: 06.04. 2021 u Benkovcu.

KOMENTARI I PRIMJEDBE:

NEKA SE GRADI SAMO
DA LJUDIMA BUDE BOLJE

POTPIS: 

PRILOG 06: Pisana očitovanja javnopravnih tijela

787.
1



KLASA: 350-05/19-01/279
URBROJ: 376-05-3-21-08
Zagreb, 29. ožujka 2021.

REPUBLICA HRVATSKA
ZADARSKA ŽUPANIJA
GRAD BENKOVAC
BENKOVAC

Datum: 1.4.2021.	
Klasifikacija označa	C. jed.
	05
Pril. broj	Pril. Ured.

Republika Hrvatska
Zadarska županija
Grad Benkovac
Upravni odjel za prostorno planiranje,
zaštitu okoliša i razvoj
Šetalište kneza Branimira 12
23420 BENKOVAC

Predmet: Grad Benkovac
UPU „TINJ“
- mišljenje u tijeku javne rasprave

Veza: Vaš dopis KLASA: 350-01/19-01/8, URBROJ: 2198/27-05-21-73 od 19. ožujka 2021.

Poštovani,

Hrvatska regulatorna agencija za mrežne djelatnosti (dalje: HAKOM) zaprimila je vaš dopis kojim tražite da na osnovu članka 97. Zakona o prostornom uređenju (NN br. 153/13, 65/17, 114/18, 39/19 i 98/19) i članka 25. stavka 2. i 3. Zakona o elektroničkim komunikacijama (NN br. 73/08, 90/11, 133/12, 80/13, 71/14 i 72/17) izda mišljenje na prijedlog UPU „TINJ“ za javnu raspravu.

Uvidom u dostavljeni prijedlog UPU „TINJ“ za javnu raspravu **potvrđujemo** da na prijedlog nemamo primjedbi.

S poštovanjem,

RAVNATELJ
HRVATSKA REGULATORNA AGENCIJA
ZA MREŽNE DJELATNOSTI
Roberta Frangeše Mihanovića 9
4 ZAGREB
m.sc. Miran Gostić

Dostaviti:

1. Naslovu preporučeno

HRVATSKA REGULATORNA AGENCIJA ZA MREŽNE DJELATNOSTI

Roberta Frangeše Mihanovića 9, 10120 Zagreb / OIB: 87950783681 / Tel: (01) 7007 007, Faks: (01) 7007 070 / www.hakom.hr

HRVATSKA REGULATORNA AGENCIJA ZA MREŽNE DJELATNOSTI

785.



ELEKTRA ZADAR
Služba za realizaciju investicijskih projekata i pristup mreži
Odjel za realizaciju investicijskih projekata

Ulica kralja Petra Zvonimira 8
23 000 Zadar

TELEFON - 023 - 290-800
TELEFAKS - 023 - 314-081
POŠTA - 23000 Zadar - SERVIS
IBAN - 2484008-1400019324

VAŠ BROJ/ZNAK 401400101/2733/21MZ

VAŠ BROJ/ZNAK

PREDMET UPU Tinj
- javna rasprava, očitovanje
- dostavlja se

DATUM 30.03.2021. god.

Poštovani,

Temeljem zaprimljenog poziva za ponovnu javnu raspravu u postupku izrade Urbanističkog plana uređenja Tinj, dostavljamo Vam očitovanje na prijedlog plana iz rujna 2020.g. izrađen po Crta d.o.o. Zaton, Nin.

B OBREDBE ZA PROVEDBU PLANA

Poglavlje 7.3.3. *Elektroopskrba*, čl.59.

- U stavku (4) korigirati navod „Građevne čestice planiranih TS10(20)/0,4kV koje se grade kao samostojeće građevine potrebno je hortikulturno urediti“, na način da isti glasi: „Građevne čestice planiranih TS 10(20)/0,4kV koje se grade kao samostojeće građevine *nije* potrebno hortikulturno urediti“.
- Hortikulturno uređenje građevne čestice za TS je nepotrebno i može samo dodatno zakomplicirati izradu projektne dokumentacije i ishođenje akta za gradnju i uporabu.
- Navod u stavku (8) pod točkom 6. je potrebno izbaciti.
- HEP-Operator distribucijskog sustava d.o.o. ne upravlja svjetlovodnim kabelima niti je navedena infrastruktura osnovno sredstvo HEP-Operatora distribucijskog sustava d.o.o.
- Ukoliko navod u stavku (8) pod točkom 6. ostane tada se Planom uvjetuje HEP-Operatoru distribucijskog sustava d.o.o. da prilikom polaganja srednjenaponske mreže mora izgraditi infrastrukturu koja nije u njegovoj nadležnosti što je apsurdno.

ČLAN HEP GRUPE

- UPRAVA DRUŠTVA - DIREKTOR - NIKOLA ŠULENTIĆ -
- TRGOVAČKI SUD U ZAGREBU MBS 096434238 - VE 1643991 -
- OIB 4883060791 - UPLAĆEN TEMELJNI KAPITAL 893.438.000,00 HRK -
- www.hep.hr -



GRAD BENKOVAC
Upravni odjel za prostorno planiranje, zaštitu
okoliša i razvoj
Šetalište kneza Branimira 12
23420 Benkovac

D OBRAZLOŽENJE PLANA

Poglavlje 3.5.3. Elektroopskrba

- Potrebno je prilagoditi rečenicu: „Moguće su korekcije trasa elektroenergetske mreže i minimalno odstupanje od predviđenih lokacija trafostanica zbog prilagođavanja uvjetima na terenu ili ugradnje planiranih trafostanica u sklopu drugih građevina“ na način da se izbací riječ „minimalno“, odnosno da navod glasi: „Moguće su korekcije trasa elektroenergetske mreže i odstupanje od predviđenih lokacija trafostanica zbog prilagođavanja uvjetima na terenu ili ugradnje planiranih trafostanica u sklopu drugih građevina.“
- Gledano sa tehničke strane, ako se i budu mijenjati lokacije TS u odnosu na predviđene Planom tada se iste neće značajno mijenjati. No ukoliko ostane navod „minimalno odstupanje“ tada ovisimo o „slobodnoj interpretaciji“ referenta u postupku izdavanja akta za gradnju.
- Npr. moguće je da na lokaciji predviđenoj Planom budu određeni imovinsko pravni problemi, a „podobna“ lokacija za gradnju TS bude 50 m udaljena od predviđene Planom, te da taj pomak od 50 m referenti interpretira kao nešto što nije minimalno odstupanje.
- Samim time ukoliko se navod „minimalno“ ne izostavi može se značajno produžiti vrijeme izgradnje TS odnosno stvaranje uvjeta za elektroopskrbu budućih objekata (potrošača).

Ostali uvjeti:

1. Prilikom gradnje novih ili rekonstrukcije postojećih elektroenergetskih objekata planirane lokacije i trase iz UPU-a se mogu korigirati radi prilagodbe tehničkim rješenjima, imovinsko-pravnim odnosima i stanju na terenu.
 - *Ovaj uvjet smatramo vrlo bitnim. Iskustveno gledano izostanak ovog uvjeta nam je u velikom broju slučajeva onemogućio izgradnju ili značajno produžio vrijeme potrebno za ishođenje akta za građenje. Samim time ukoliko se izostavi može se značajno produžiti vrijeme izgradnje TS odnosno stvaranje uvjeta za elektroopskrbu budućih objekata (potrošača).*
2. Ukoliko se pokaže potreba za dodatnom količinom električne energije, dozvoljava se izgradnja transformatorske stanice unutar površina bilo koje namjene što se neće smatrati izmjenom ovog Plana.
 - *Ovaj uvjet smatramo vrlo bitnim. Iskustveno gledano izostanak ovog uvjeta nam je u velikom broju slučajeva onemogućio izgradnju ili značajno produžio vrijeme potrebno za ishođenje akta za građenje. Samim time ukoliko se izostavi može se značajno produžiti vrijeme izgradnje TS odnosno stvaranje uvjeta za elektroopskrbu budućih objekata (potrošača).*
3. Način priključenja novih transformatorskih stanica TS 10(20)/0,4 kV će se definirati tehničkim uvjetima za projektiranje ovog javnopravnog tijela, u postupku izrade glavnih projekata.

S poštovanjem,

Direktor distribucijskog područja:

Tomislav Bračić dipl.ing.

HEP - Operator distribucijskog sustava d.o.o. ZAGREB
 DISTRIBUCIJSKO PODRUČJE
 ELEKTRA ZADAR 1

ČLAN HEP GRUPE

• UPRAVA DRUŠTVA • DIREKTOR • NIKOLA ŠULENTIĆ •

• TRGOVAČKI SUD U ZAGREBU MBS 080434230 • MB 1642861 •
 • OIB 4682060791 • UPLAĆEN TEMELJNI KAPITAL 696.435.000,00 HRK •
 • www.hep.hr •

785.



društvo s ograničenom odgovornošću

Uprava: Krunoslav Jakupčić, dipl.ing.šum. – predsjednik; Ante Sabljid, dipl.ing.šum. – član; mr.sc. Igor Fazekas – član • MB 3631133 • OIB 69693144506 • Trgovački sud u Zagrebu (MBS 060251008) • Temeljni kapital 1.171.670.000,00 kn, uplaćen u cijelosti • SWIFT: PBZGHR2X • IBAN: HR46 2340 0091 1001 0036 0 • Telefon: 01/4804 111 • Telefax: 01/4804 101 • pp 148, 10002 Zagreb • web: <http://www.hrsume.hr> • e-mail: direkcija@hrsume.hr

KL.:ST/19-01/1833

Ur.broj:15-00-06/03-21-12

Split,30. ožujka 2021.god

REPUBLIKA HRVATSKA
ZADARSKA ŽUPANIJA
GRAD BENKOVAC
BENKOVAC

Primljeno: 1.4.2021.	
Klasifikacija oznaka	Org. jer.
	05
10000 Zagreb; Ulica kneza Branimira 1 11000 Zagreb	

REPUBLIKA HRVATSKA
ZADARSKA ŽUPANIJA
GRAD BENKOVAC

Predmet: Izrada urbanističkog plana uređenja Tinj, poziv za javnu raspravu- očitovanje


Temeljem Vašeg dopisa od 19. ožujka 2021.god (KL:350-01/19-01/8, UR. BR: 2198/27-05-21-73) u kojem tražite mišljenje u postupku izrade urbanističkog plana uređenja Tinj postupku ponovne Javne rasprave, a uvidom u dostupnu dokumentaciju te dokumentaciju kojom raspolažu Hrvatske šume d.o.o. Zagreb, UŠP Split, Šumarija Benkovac, utvrdili smo kako gore navedeni UPU u cijelosti zadire u površine kojima gospodare Hrvatske šume d.o.o. Zagreb temeljem Programa gospodarenja za G.J. Polača i to: odjel/odsjek. 116a, uređajni razred i u naravi šibljak. Mišljenja da se pri izradi svih prostorno-planskih dokumenata treba voditi računa kako bi se zahvatima degradacija šuma (osobito visokih šuma) i šumskih zemljišta svela na minimum te u skladu sa Ustavom Republike Hrvatske i Zakonom o šumama (NN 68/18, 115/18, 98/19, 32/20) očuvale šume kao dobra od interesa za Republiku Hrvatsku koja imaju njezinu osobitu zaštitu.

S poštovanjem,

Rukovoditeljica Odjela za ekologiju
i zaštitu šuma


Sanja Delić, dipl.ing.šum.

Voditelj UŠP Split


Ivan Mrčvan, dipl.ing.šum.