



REPUBLIKA HRVATSKA  
ZADARSKA ŽUPANIJA



OPĆINA BIBINJE  
Trg Tome Bulića 2  
23205 Bibinje  
Tel.: 023/261-166

KLASA: 022-05/20-01/15  
UR.BROJ: 2198/02-01-20-25  
Bibinje, 07. 06. 2020. godine

Temeljem članka 102. Zakona o prostornom uređenju (Narodne novine broj 153/13, 65/17, 114/18, 39/19, 98/19) Općina Bibinje izradila je:

### IZVJEŠĆE O JAVNOJ RASPRAVI O PRIJEDLOGU IZMJENE I DOPUNE PROSTORNOG PLANA UREĐENJA OPĆINE BIBINJE

- 1. Javna rasprava** u prijedlog izmjena i dopuna Prostornog plana uređenja Općine Bibinje započela je **29. travnja 2020.** godine i završila je **28. svibnja 2020.** godine.
- 2. Javni uvid** u prijedlog izmjena i dopuna Prostornog plana uređenja Općine Bibinje održan je u prostorijama Općine Bibinje, Trg Tome Bulića 2, Bibinje, **od 29. travnja 2020. do 28. svibnja 2020. godine**, radnim danom od 8,00 do 13,00 sati. Na javnom uvidu bili su izloženi tekstualni i grafički dio plana.
- 3. Javno izlaganje** prijedloga izmjena i dopuna Prostornog plana uređenja Općine Bibinje radi obrazloženja rješenja, smjernica i mjera iz prijedloga plana održano je 27. svibnja 2020. godine u 13:00 sati putem livestream servisa koji omogućava interakciju sa sudionicima u vidu mogućnosti postavljanja pitanja te davanja odgovora na postavljena pitanja. Livestream servisu bilo je moguće pristupiti koristeći link koji je bio objavljen na službenim stranicama Općine Bibinje ([www.bibinje.hr](http://www.bibinje.hr)).
- 4. Prijedlozi i primjedbe** na izloženi Prijedlog plana mogli se davati cijelo vrijeme trajanja javne rasprave do zaključno sa istekom roka javnog uvida.
- 5. Obrazloženja** izrađivača plana se prihvaćaju. Objava javne rasprave objavljena je u dnevnom tisku Zadarski list, putem oglasne ploče Općine Bibinje i na web stranicama Općine Bibinje i Ministarstva graditeljstva i prostornog uređenja. Zahtjev za očitovanjem dostavljen je tijelima navedenim u odluci o izradi plana prema popisu u pravitku. Za vrijeme javne rasprave zaprimljena su dvije primjedbe fizičkih osoba i devet očitovanja od tijela i pravnih osoba kojima je upućena posebna obavijest. Ostalih primjedbi, zahtjeva i mišljenja nije bilo. U pravitku se nalaze podaci potrebni prema Zakonu o prostornom uređenju. Sastavni dio izvješća o javnoj raspravi čine akti, preslike i drugi dokazi i podaci iz objave o javnoj raspravi, pozivi i posebne obavijesti o javnoj raspravi sa popisom sudionika u javnoj raspravi koji su pozvani posebnom obavijesti o javnoj raspravi, popis sudionika u javnoj raspravi čija mišljenja, prijedlozi i primjedbe na prijedlog prostornog plana su prihvaćena, nisu prihvaćena, djelomično su prihvaćena ili nisu razmatrana.



**ZAPISNIK SA JAVNOG IZLAGANJA  
PRIJEDLOGA IZMJENA I DOPUNA  
PROSTORNOG PLANA UREĐENJA OPĆINE BIBINJE**

**Javnom izlaganju** Prijedloga izmjena i dopuna Prostornog plana uređenja Općine Bibinje pristupilo se dana **27. svibnja, 2020. godine s početkom u 13,00 sati u** prostorijama Općine Bibinje, Trg Tome Bulića 2, Bibinje.

**Prisutni:** Za Općinu Bibinje: Načelnik Bruno Bugarija; zamjenik načelnika Šime Sekula; Marin Diklan, pročelnik Jedinog upravnog odjela Općine Bibinje; Šime Sikirić viši stručni suradnik za opću upravu; Za izrađivača: Stipe Brčić, Blok Projekt d.o.o. Zadar.

Javno izlaganje radi obrazloženja rješenja, smjernica i mjera iz prijedloga izmjena i dopuna Prostornog plana uređenja Općine Bibinje održano je putem livestream servisa odnosno Google Meet aplikacije koja je potpuno besplatna i dostupna svima s pristupom internetu i koja je omogućavala interakciju sa sudionicima u vidu mogućnosti postavljanja pitanja te davanja odgovora na postavljena pitanja. Livestream servisu bilo je moguće pristupiti koristeći link objavljen na službenim stranicama Općine Bibinje ([www.bibinje.hr](http://www.bibinje.hr)).






U ime Općine Bibinje nazočne je pozdravio općinski pročelnik Marin Diklan i otvorio Javno izlaganje Prijedloga izmjena i dopuna Prostornog plana uređenja Općine Bibinje. Riječ je predao Stipi Brčiću, izrađivaču plana koji je naveo što je bilo predmet izmjena. Po završetku izlaganja bila je mogućnost postavljanja pitanja. Kako nije bilo pitanja, izlaganje je završeno u 13:15 sati.

Bibinje, 27.05.2020. godine

zapisničar  
Marin Diklan

27.05.2020.

POPIS PRISUTNIH - javno izlaganje PPUO Bibinje

red. br.	ime i prezime	institucija	adresa	kontakt tel. / mail	e-	potpis
1	BRUNO BUGARIJA	OPĆINA BIBINJE	TRG TOME BULIĆA 2 BIBINJE	261-166		
2	ŠIME SEKULA	-11-	TRBFORE BULIĆA BIBINJE	261-166		
3	STIPE BRČIĆ	BLOCK-PROJEKT	KRALJA TURETA 3, ZADAR	482-080		
4	MARIN DIKLAN	OPĆINA BIBINJE	TRG TOME BULIĆA 2, BIBINJE	261-166		
5	ŠIME ŠIKIRIĆ	-11-	-11-	-11-		
6						
7						
8						
9						
10						
11						
12						

Na temelju članka 95. stavak 2. Zakona o prostornom uređenju („Narodne Novine“ broj 153/13, 65/17) i članka 24. Statuta Općine Bibinje („Službeni glasnik Zadarske županije“ 17/09, „Službeni glasnik Općine Bibinje“ broj: 2/13, 3/18), načelnik Općine Bibinje donosi sljedeći

**ZAKLJUČAK**  
**o utvrđivanju prijedloga izmjena i dopuna**  
**Prostornog plana uređenja Općine Bibinje**

**Članak 1.**

Utvrđuje se prijedlog izmjena i dopuna Prostornog plana uređenja Općine Bibinje, temeljem nacрта prijedloga izmjena i dopuna Prostornog plana uređenja Općine Bibinje, kojeg je izradio Block-projekt d.o.o. Zadar u travnju 2020. godine

**Članak 2.**

Prijedlog izmjena i dopuna Prostornog plana uređenja Općine Bibinje sadrži grafički dio te tekstualni dio obrazloženja, odredbi za provođenje i sažetka za javnost.

**Članak 3.**

Ovaj zaključak stupa na snagu danom donošenja.

KLASA:022-05/20-01/15  
URBROJ:2198/02-01-20-11  
Bibinje, 20. 01. 2020.

Općinski načelnik  
Bruno Bugarija

Na temelju članka 96. Zakona o prostornom uređenju («Narodne novine» broj 153/13, 65/17, 114/18, 39/19, 98/19), Jedinствени upravni odjel Općine Bibinje, dana 20. travnja 2020. godine, objavljuje:

**JAVNU RASPRAVU O PRIJEDLOGU IZMJENE I DOPUNE  
PROSTORNOG PLANA UREĐENJA OPĆINE BIBINJE**

I. Provodi se javna rasprava o prijedlogu izmjena i dopuna Prostornog plana uređenja Općine Bibinje.

II. Javni uvid u prijedlog izmjena i dopuna Prostornog plana uređenja Općine Bibinje trajati će 30 dana i to od 29. travnja 2020. godine do 28. svibnja 2020. godine.

III. Javni uvid u prijedlog izmjena i dopuna Prostornog plana uređenja Općine Bibinje moći će se izvršiti za vrijeme trajanja javne rasprave svakog radnog dana od 8:00 do 13:00 sati u prizemlju zgrade Općine Bibinje, Trg Tome Bulića 2, Bibinje.

IV. Javno izlaganje radi obrazloženja rješenja, smjernica i mjera iz prijedloga izmjena i dopuna Prostornog plana uređenja Općine Bibinje održat će se 27. svibnja 2020. godine u 13:00 sati u prostorijama sportske dvorane OŠ Stjepana Radića, Gumla 3, Bibinje.

V. Primjedbe i prijedlozi, te očitovanja na prijedlog izmjena i dopuna Prostornog plana uređenja Općine Bibinje mogu se pismenim putem ili usmeno na zapisnik prilikom javnog izlaganja, dati za vrijeme održavanja javne rasprave, zaključno s 28. svibnja 2020. godine.

VI. Prijedlog izmjena i dopuna Prostornog plana uređenja Općine Bibinje bit će dostupan i na web stranici Općine Bibinje ([www.bibinje.hr](http://www.bibinje.hr)). Prijedlozi i primjedbe koji nisu dostavljeni u roku i nisu čitko napisani, te potpisani imenom i prezimenom uz adresu podnositelja neće se uzeti u obzir u pripremi izvješća o javnoj raspravi.

VII. Ako u određenom roku tijela državne uprave i pravne osobe s javnim ovlastima ne dostave pisano očitovanje, smatrat će se da nemaju primjedbi.

KLASA:022-05/20-01/15

URBROJ:2198/1-01-20-12

Općina Bibinje

ISPRAVAK OBJAVE JAVNE RASPRAVE  
O PRIJEDLOGU IZMJENA I DOPUNA PROSTORNOG PLANA UREĐENJA OPĆINE BIBINJE

objavljene u Zadarskom listu dana 21. travnja 2020. godine na str. 31. Mijenja se točka IV. objave tako da ispravno glasi:

„Javno izlaganje radi obrazloženja rješenja, smjernica i mjera iz prijedloga izmjena i dopuna Prostornog plana uređenja Općine Bibinje održat će se 27. svibnja 2020. godine u 13:00 sati putem livestream servisa koji omogućava interakciju sa sudionicima u vidu mogućnosti postavljanja pitanja te davanja odgovora na postavljena pitanja. Livestream servisu biti će moguće pristupiti koristeći link koji će se objaviti na službenim stranicama Općine Bibinje ([www.bibinje.hr](http://www.bibinje.hr)).“

Ostale odredbe objave ostaju neizmijenjene.

KLASA:022-05/20-01/15

URBROJ:2198/1-01-20-14

Bibinje, 22.04.2020.

Općina Bibinje, Jedinostveni upravni odjel

Na temelju članka 96. Zakona o prostornom uređenju («Narodne novine» broj 153/13, 65/17, 114/18, 39/19, 98/19), Jedinštveni upravni odjel Općine Bibinje, dana 22. travnja 2020. godine, objavljuje:

**JAVNU RASPRAVU O PRIJEDLOGU IZMJENE I DOPUNE  
PROSTORNOG PLANA UREĐENJA OPĆINE BIBINJE**

I. Provodi se javna rasprava o prijedlogu izmjena i dopuna Prostornog plana uređenja Općine Bibinje.

II. Javni uvid u prijedlog izmjena i dopuna Prostornog plana uređenja Općine Bibinje trajati će 30 dana i to od 29. travnja 2020. godine do 28. svibnja 2020. godine.

III. Javni uvid u prijedlog izmjena i dopuna Prostornog plana uređenja Općine Bibinje moći će se izvršiti za vrijeme trajanja javne rasprave svakog radnog dana od 8:00 do 13:00 sati u prizemlju zgrade Općine Bibinje, Trg Tome Bulića 2, Bibinje.

IV. Javno izlaganje radi obrazloženja rješenja, smjernica i mjera iz prijedloga izmjena i dopuna Prostornog plana uređenja Općine Bibinje održat će se 27. svibnja 2020. godine u 13:00 sati putem livestream servisa koji omogućava interakciju sa sudionicima u vidu mogućnosti postavljanja pitanja te davanja odgovora na postavljena pitanja. Livestream servisu biti će moguće pristupiti koristeći link koji će se objaviti na službenim stranicama Općine Bibinje ([www.bibinje.hr](http://www.bibinje.hr)).

V. Primjedbe i prijedlozi, te očitovanja na prijedlog izmjena i dopuna Prostornog plana uređenja Općine Bibinje mogu se pismenim putem ili usmeno na zapisnik prilikom javnog izlaganja, dati za vrijeme održavanja javne rasprave, zaključno s 28. svibnja 2020. godine.

VI. Prijedlog izmjena i dopuna Prostornog plana uređenja Općine Bibinje bit će dostupan i na web stranici Općine Bibinje ([www.bibinje.hr](http://www.bibinje.hr)). Prijedlozi i primjedbe koji nisu dostavljeni u roku i nisu čitko napisani, te potpisani imenom i prezimenom uz adresu podnositelja neće se uzeti u obzir u pripremi izvješća o javnoj raspravi.

VII. Ako u određenom roku tijela državne uprave i pravne osobe s javnim ovlastima ne dostave pisano očitovanje, smatrat će se da nemaju primjedbi.

KLASA:022-05/20-01/15

URBROJ:2198/1-01-20-13

Jedinštveni upravni odjel  
Općine Bibinje



**REPUBLIKA HRVATSKA**  
**ZADARSKA ŽUPANIJA**



**OPĆINA BIBINJE**  
Trg Tome Bulića 2  
23205 Bibinje  
Tel.: 023/261-166

KLASA: 022-05/20-01/15  
UR.BROJ: 2198/02-01-20-15  
Bibinje, 22. 04. 2020. godine

Na temelju članka 97. Zakona o prostornom uređenju („Narodne novine” broj 153/13, 65/17, 114/18, 39/19, 98/19), i Zaključka općinskog načelnika Općine Bibinje KLASA:022-05/20-01/15, URBROJ:2198/02-01-20-11, od 20.04.2020. godine, Općina Bibinje dostavlja posebnu pisanu

### **OBAVIJEST O JAVNOJ RASPRAVI O PRIJEDLOGU IZMJENA I DOPUNA PROSTORNOG PLANA UREĐENJA OPĆINE BIBINJE**

Obavještavaju se javnopravna tijela određena posebnim propisima koja su dala ili trebala dati zahtjeve za izradu da će se o navedenom prijedlogu plana održati javna rasprava.

Javni uvid u prijedlog izmjena i dopuna Prostornog plana uređenja Općine Bibinje trajati će 30 dana i to od 29. travnja 2020. godine do 28. svibnja 2020. godine.

Javni uvid u prijedlog izmjena i dopuna Prostornog plana uređenja Općine Bibinje moći će se izvršiti za vrijeme trajanja javne rasprave svakog radnog dana od 8:00 do 13:00 sati u prizemlju zgrade Općine Bibinje, Trg Tome Bulića 2, Bibinje.

Javno izlaganje radi obrazloženja rješenja, smjernica i mjera iz prijedloga izmjena i dopuna Prostornog plana uređenja Općine Bibinje održat će se 27. svibnja 2020. godine u 13:00 sati putem livestream servisa koji omogućava interakciju sa sudionicima u vidu mogućnosti postavljanja pitanja te davanja odgovora na postavljena pitanja. Livestream servisu biti će moguće pristupiti koristeći link koji će se objaviti na službenim stranicama Općine Bibinje ([www.bibinje.hr](http://www.bibinje.hr)). Primjedbe i prijedlozi, te očitovanja na prijedlog izmjena i dopuna Prostornog plana uređenja Općine Bibinje mogu se pismenim putem ili usmeno na zapisnik prilikom javnog izlaganja, dati za vrijeme održavanja javne rasprave, zaključno s 28. svibnja 2020. godine. Prijedlog izmjena i dopuna Prostornog plana uređenja Općine Bibinje bit će dostupan i na web stranici Općine Bibinje ([www.bibinje.hr](http://www.bibinje.hr)). Prijedlozi i primjedbe koji nisu dostavljeni u roku i nisu čitko napisani, te potpisani imenom i prezimenom uz adresu podnositelja neće se uzeti u obzir u pripremi izvješća o javnoj raspravi. Ako u određenom roku tijela državne uprave i pravne osobe s javnim ovlastima ne dostave pisano očitovanje, smatrat će se da nemaju primjedbi.

Pročelnik  
Jedinstvenog upravnog odjela  
Marin Diklan





**HDU ZAPRAF** Kako implementirati Direktivu o autorskom i srodnim pravima EU

# Novi zakon o autorskom pravu ključan za glazbenu industriju

Novom regulativom trebaju se postaviti pravila ponašanja i za internetske platforme koja do sada nisu postojala, te osigurati stabilnost poslovnog modela u digitalnom okruženju kakav je već uspostavljen na svjetskoj razini


**ZAGREB** » HDU i ZAPRAF ocijenili su, uz otvaranje javne rasprave o Zakonu o autorskom pravu i srodnim pravima, da je za kreativce i glazbenu industriju, ali i za državu, sada ključni trenutak da se pruži dodatni poticaj već zakašnjelom razvoju digitalnog tržišta i glazbenoj industriji uopće.

Hrvatska diskografska udruga (HDU) i Udruga za zaštitu, prikupljanje i raspodjelu naknada fonografskih prava (ZAPRAF) podsjećaju da se novi zakon donosi nastavno na Direktivu o autorskom i srodnim pravima na jedinstvenom digitalnom tržištu koja je stupila na snagu prije nešto manje od godinu dana.

Naime, članice EU moraju u roku od dvije godine u svoja zakonodavstva implementirati tu direktivu čime bi se, među ostalim, riješila pitanja pravednije raspodjele naknada velikih internetskih platformi kao što su Google, odnosno Youtube prema sudionicima kreativne, kulturne i medijske industrije.

## Pošteno tržišno natjecanje

»Novim Zakonom bi se, bude li pravilno harmoniziran s Direktivom, uspostavili jednaki uvjeti koji bi osigurali pošteno natjecanje među platformama, korisnicima i



Glazba se pretvorila u rastuću i pretežno digitalnu industriju

ljubiteljima glazbe nastavak onoga u čemu uživaju, pristup glazbi kad i gdje oni to požele i, što je iznimno važno, da kreatori glazbenog

sadržaja budu pošteno plaćeni za svoj rad«, ističu.

Kažu i da su izdavačke kuće vodeći investitori u glazbenike i njihovu glazbu – samo

u Hrvatskoj ulaže se više od 20 milijuna kuna godišnje u glazbenike, repertoar i marketing zajedno.

»Glazba se pretvorila u rastuću i pretežno digitalnu industriju. Kako bi se to postiglo, diskografske kuće neumorno su radile na prilagodbi, inovacijama i ulaganju. Međutim, kako bi taj pozitivan razvoj bio održiv, nužno je postojanje pravednog tržišta na kojem se na sve sudionike primjenjuju ista pravila«, ocijenili su.

Upravo stoga smatraju da je nužna pravilna prilagodba Direktive, kao što je prijeko potreban i dolazak najvećih digitalnih glazbenih servisa na tržište Hrvatske, kao što

su Spotify, iTunes i drugih.

Po njihovim riječima, kao i kod svakog donošenja zakona postoje različite interesne skupine i pojedinci koji »ovaj povijesni trenutak žele iskoristiti i za osobne interese, a ne interese svih kojima ova prava pripadaju«, pa se zalažu da zakonski okvir jasno slijedi odredbe i ciljeve Direktive.

## Problem vrijednosnog niza

»Zalazemo se za efikasno rješavanje problema tzv. vrijednosnog jaza. Radi se o vrijednosti odnosno prihodu koje neke digitalne platforme ostvaruju na temelju glazbenog sadržaja bez da su nositelji autorskog i srodnih prava primjerenom

nagrađeni za svoj rad i ulaganja«, istaknuli se.

Stoga se novom regulativom trebaju postaviti pravila ponašanja i za internetske platforme koja do sada nisu postojala, te osigurati stabilnost poslovnog modela u digitalnom okruženju kakav je već uspostavljen na svjetskoj razini i pokazao se vrlo uspješan.

Od izuzetne važnosti za Hrvatsku je, smatraju, da se stvore povoljni uvjeti za najveće digitalne glazbene servise kojih već godinama u Hrvatskoj nedostaje, na štetu svih dionika glazbene industrije te samih građana.

Javno savjetovanje otvoreno je do 17. svibnja na stranici Središnjeg državnog portala »e-Savjetovanja«. (Hina)

**Swingers i E.N.I. singlom poručuju »Don't Worry, Be Happy«**

## Ovo nije samo pjesma, ovo je poruka...

**RIJEKA** »Don't Worry, Be Happy«, svjetski hit Bobbyja McFerrina iz 1988., se na repertoaru zagrebačkih Swingersa i riječke grupe E.N.I. našao prije 15 g., a njegova optimistična nota je danas aktualnija i potrebnija no ikad.

Robert Mareković i Swingersi snimili su novu verziju pjesme nazvanu »Don't Worry, Be Happy 2020« u hrvatsko-talijanskoj izvedbi, uz jednostavnu ali snažnu poruku, kako Hrvatima tako i Talijanima:

»Ti se pitaš jel' ovo kraj,

nemoj, zapleši, zapjevaj!«

Italija je, nažalost, postala simbolom bitke protiv koronavirusa u Europi. Svi smo gledali šokantne slike iz njihovih bolnica, ali isto tako smo mogli vidjeti njihovo pjevanje i pljeskanje s balkona, što je dokaz jednog neslomljivog južnjačkog duha i mediteranske životne radosti koja je i nama svojstvena.

U Hrvatskoj smo, uz velika iscrpljujuća odricanja kojima se još ne nazire skor kraj, sretnije prošli od naših talijanskih susjeda. Bitka se nastavlja s obje strane Jadranskog mora, ali i nama u Lijepoj našoj, kao i našim susjedima Talijanima, trebaju trenuci predaha, odmora, veselja, sretnih nota i optimizma.

»Don't Worry, be Happy 2020« donosi humor, toplinu, emociju, i baš zato vjerujemo da ovo nije samo pjesma, nego poruka, koju E.N.I. i Swingersi odašilju ne samo Hrvatima, već i našim stradalim susjedima.

Iz Hrvatske s ljubavlju – forza Italija!(zl)



LANA LUNA

## ISPRAVAK OBJAVE JAVNE RASPRAVE O PRIJEDLOGU IZMJENA I DOPUNA PROSTORNOG PLANA UREĐENJA OPĆINE BIBINJE

objavljene u Zadarskom listu dana 21. travnja 2020. godine na str. 31. Mijenja se točka IV. objave tako da ispravno glasi:

»Javno izlaganje radi obrazloženja rješenja, smjernica i mjera iz prijedloga izmjena i dopuna Prostornog plana uređenja Općine Bibinje održat će se 27. svibnja 2020. godine u 13:00 sati putem livestream servisa koji omogućava interakciju sa sudionicima u vidu mogućnosti postavljanja pitanja te davanja odgovora na postavljena pitanja. Livestream servisu biti će moguće pristupiti koristeći link koji će se objaviti na službenim stranicama Općine Bibinje (www.bibinje.hr).«

Ostale odredbe objave ostaju neizmijenjene.

KLASA:022-05/20-01/15  
URBROJ:2198/1-01-20-14  
Bibinje, 22.04.2020.

Općina Bibinje, Jedinstveni upravni odjel

Ministarstvo građevinarstva, prostora i infrastrukture  
https://mzgu.gov.hr/ministarstvo/12/oblasti/ug-prostorni-uredenja-3272/prostorni-planovi-6192/informacije-o-planovima-u-draštivljima

REPUBLICA HRVATSKA  
Ministarstvo građevinarstva i prostornog uređenja

Pretražite Ministarstvo

Vijesti O Ministarstvu Dokumenti Pristup informacijama Najnovije teme Kontakti Posjeti ISPU EU2020HR EU subfinancirani

Naslovnica O Ministarstvu Djelokrug Prostorni uređenje Prostorni planovi Informacije o planovima u izradi

## Informacije o javnim raspravama

22.04.2020. - Informacija o javnoj raspravi o prijedlogu izmjene i dopune Prostornog plana uređenja Općine Bibinje  
22.04.2020. - pdf (244kb)

22.04.2020. - Informacija o javnoj raspravi o prijedlogu IV. Izmjene i dopune Prostornog plana uređenja Grada Mursko Središće  
22.04.2020. - pdf (101kb)

21.04.2020. - Informacija o javnoj raspravi o prijedlogu Urbanističkog plana uređenja industrijske zone "Turističko informativni marikulturni centar", Biograd na Moru  
21.04.2020. - pdf (100kb)

21.04.2020. - Informacija o javnoj raspravi o prijedlogu UPU uređenja jedinstvene zone gospodarske namjene Jankolovica i stavljanju van snage UPU - K1-Jankolovica, DPU - 'Jankolovica' (K4) i DPU - peradarska farma (K4), Biograd na Moru  
21.04.2020. - pdf (102kb)

21.04.2020. - Informacija o javnoj raspravi o prijedlogu Urbanističkog plana uređenja zone groblja Biograd na Moru i stavljanju van snage DPU zone groblja i DPU zone groblja Faža II  
21.04.2020. - pdf (91,2kb)

Upišite ovdje za pretraživanje

15:17 22.4.2020

Općina Bibinje

POČETNA    NOVOSTI    OPĆINSKA UPRAVA    DOKUMENTI    PRORAČUNI    PRAVO NA INFORMACIJU    KONTAKT    DJ VRTIĆ LEPTIRIĆI

VRTIĆ ONLINE

**PROPUSNICE! ODLUKA O UKIDANJU NUŽNE MJERE ZABRANE NAPUŠTANJA MJESTA PREBIVALIŠTA I STALNOG BORAVKA NA PODRUČJU ZADARSKE ŽUPANIJE**

**TEK STO JE IMPLEMENTIRANA OPREMA PROJEKTA WIFI4EU, NETKO JU JE VEĆ POKUŠAO UNIŠTITI**

**NAŠ VRTIĆ NA NOVOJ ADRESI, ONOJ INTERNETSKOJ! NAŠ ONLINE VRTIĆ PREPUN JE ZABAVNOG I EDUKATIVNOG SADRŽAJA!**

**OBAVIJEST**

**OBAVIJEST**

**OBAVIJEST**

**OBAVIJEST O JAVNOJ RASPRAVI O PRIJEDLOGU IZMJENE I DOPUNE PROSTORNOG PLANA UREĐENJA OPĆINE BIBINJE**

**HRVATSKI ZAVOD ZA JAVNO ZDRAVSTVO OBJAVLJUJE Koroonavirus – najnovije preporuke**

**OBAVIJEST O PROVOĐENJU MJERA OBVEZNE PREVENTIVNE SUSTAVNE DERATIZACIJE I LARVICIDNE DEZINSEKCIJE NA PODRUČJU OPĆINE BIBINJE**

Općina Bibinje

Uprite ovdje za pretraživanje

13:49 26.4.2020.

Općina Bišnja  
POČETNA   NOVIŠTI   OPĆINSKA UPRAVA   DOKUMENTI   PRORAČUN   PRAVO NA INFORMACIJU   KONTAKT   DJI VRTIĆ LEPTIRIĆI

### VRTIĆ ONLINE

Danas (27. Svibnja) u 13 sati, kako je i najavljeno, 22. travnja 2020. godine provest će se javno izlaganje radi obrazloženja rješenja, smjernica i mjera iz prijedloga izmjena i dopuna Prostornog plana uređenja Općine Bišnja, koje će se održati putem besplatnog servisa odnosno Google Meet aplikacije koja je potpuno besplatna i dostupna svima s pristupom internetu. Da biste se pridružili javnom izlaganju, u 13 sati kliknite na ovaj link: <https://meet.google.com/cvz-jbfv-wvy>

Za sve one koji se javnom izlaganju priključuju putem internetskog preglednika nije potrebno preuzimati nikakve dodatne aplikacije, dok za sve one koji se priključuju putem svojih mobilnih uređaja, preporučujemo da preuzmu na svoje telefone besplatnu aplikaciju Google Meet. Ovakav način javnog izlaganja omogućava interakciju sa sudionicima u vidu mogućnosti postavljanja pitanja te davanja odgovora na postavljena pitanja.

U nastavku možete pogledati i preuzeti Karte Prijedloga izmjena i dopuna prostornog plana uređenja Općine Bišnja. Napominjemo kako je javno izlaganje za 27. travnja 2020. godine i traje do 31. svibnja 2020. godine, te da su svi zainteresirani mogli izvršiti javni uvid u prijedlog izmjena i dopuna Prostornog plana uređenja Općine Bišnja za vrijeme trajanja javne rasprave svakog radnog dana od 8:00 do 15:00 sati u prizemlju zgrade Općine Bišnja, Trg Tome Štulića 2, Bišnja.


- 1. Namjena i korištenje PP 2020
- 2.1. Infrastrukturni sustavi PP 2020
- 2.2. Infrastrukturni sustavi PP 2020
- 3.1. Korištenje i zaštita PP 2020
- 4.1. GP Bišnja PP 2020
- 4.2. GP Bišnja PP 2020

[EVIDENCIJA O STANJU PLANA IHP 04 2020](#)

[ID PP/PO Bišnja SAŽETAK ZA JAVNOSTI PP 04 2020](#)

[NAČITI ODLUKE I ODREDBE ID PP/PO Bišnja PP 04 2020](#)

[PRAVO NA INFORMACIJU - ODGOVORI NA PITANJA](#)



Osnovna škola  
STJEPANA RADIĆA BIŠNJA

Općina Bišnja  
Trg Tome Štulića 2, 38325 Bišnja  
Tel: 01 899 95 121  
E-pošta: [opcina.bisnja@opcinabisnja.hr](mailto:opcina.bisnja@opcinabisnja.hr)

Općina Bišnja, Svibnja 27, 2020. 14:28  
38325 Bišnja



POČETNA    NOVOSTI    OPĆINSKA UPRAVA    DOKUMENTI    PRORAČUN    PRAVO NA INFORMACIJU    KONTAKT

DJ VRTIĆ LEPTIRIĆI

VRTIĆ ONLINE

# VAŽNO! UKLJUČITE SE U JAVNU RASPRAVU PRIJEDLOGA IZMJENE I DOPUNE PROSTORNOG PLANA UREĐENJA OPĆINE BIBINJE



Danas u 13 sati, kako je i najavljeno 22. travnja 2020. godine provest će se javno izlaganje radi obrazloženja rješenja, smjernica i mjera iz prijedloga izmjena i dopuna Prostornog plana uređenja Općine Bibinje, koje će se održati putem livestream servisa odnosno Google Meet aplikacije koja je potpuno besplatna i dostupna svima s pristupom internetu. Da biste se pridružili javnom izlaganju, u 13 sati kliknite na ovaj link: <https://meet.google.com/ics-kxhs-wiy>

Za sve one koji se javnom izlaganju priključuju putem internetskih preglednika nije potrebno preuzimati nikakve dodatne aplikacije, dok za sve one koji se priključuju putem svojih mobilnih uređaja, preporučujemo da preuzmu na svoje telefone besplatnu aplikaciju Google Meet. Ovakav način javnog izlaganja omogućava interakciju sa sudionicima u vidu mogućnosti postavljanja pitanja te davanja odgovora na postavljena pitanja.

U nastavku možete pogledati i preuzeti karte Prijedloga izmjena i dopuna prostornog plana uređenja Općine Bibinje. Napominjemo kako je uvid počeo 29. travnja 2020. godine i traje do 28. svibnja 2020. godine, te da su svi zainteresirani mogli izvršiti javni uvid u prijedlog izmjena i dopuna Prostornog plana uređenja Općine Bibinje za vrijeme trajanja javne rasprave svakog radnog dana od 8:00 do 13:00 sati u prizemlju zgrade Općine Bibinje, Trg Tome Bulića 2, Bibinje.

[1. Namjena i korištenje PP 2020](#)

[2.1. Infrastrukturni sustavi PP 2020](#)

[2.2. Infrastrukturni sustavi PP 2020](#)

[3.1. korištenje i zaštita PP 2020](#)

[4.1.GP Bibinje PP 2020](#)

[4.2.GP Bibinje PP 2020](#)



Na temelju članka 96. Zakona o prostornom uređenju («Narodne novine» broj 153/13, 65/17, 114/18, 39/19, 98/19), Jedinstveni upravni odjel Općine Bibinje, dana 22. travnja 2020. godine, objavljuje:

**JAVNU RASPRAVU O PRIJEDLOGU IZMJENE I DOPUNE  
PROSTORNOG PLANA UREĐENJA OPĆINE BIBINJE**

1. *Provodi se javna rasprava o prijedlogu izmjena i dopuna Prostornog plana uređenja Općine Bibinje.*
2. *Javni uvid u prijedlog izmjena i dopuna Prostornog plana uređenja Općine Bibinje trajati će 30 dana i to od 29. travnja 2020. godine do 28. svibnja 2020. godine.*

*III. Javni uvid u prijedlog izmjena i dopuna Prostornog plana uređenja Općine Bibinje moći će se izvršiti za vrijeme trajanja javne rasprave svakog radnog dana od 8:00 do 13:00 sati u prizemlju zgrade Općine Bibinje, Trg Tome Bulića 2, Bibinje.*

*27. Javno izlaganje radi obrazloženja rješenja, smjernica i mjera iz prijedloga izmjena i dopuna Prostornog plana uređenja Općine Bibinje održat će se 27. svibnja 2020. godine u 13:00 sati putem livestream servisa koji omogućava interakciju sa sudionicima u vidu mogućnosti postavljanja pitanja te davanja odgovora na postavljena pitanja. Livestream servisu biti će moguće pristupiti koristeći link koji će se objaviti na službenim stranicama Općine Bibinje ([www.bibinje.hr](http://www.bibinje.hr)).*

*28. Primjedbe i prijedlozi, te očitovanja na prijedlog izmjena i dopuna Prostornog plana uređenja Općine Bibinje mogu se pismenim putem ili usmeno na zapisnik prilikom javnog izlaganja, dati za vrijeme održavanja javne rasprave, zaključno s 28. svibnja 2020. godine.*

*29. Prijedlog izmjena i dopuna Prostornog plana uređenja Općine Bibinje bit će dostupan i na web stranici Općine Bibinje ([www.bibinje.hr](http://www.bibinje.hr)). Prijedlozi i primjedbe koji nisu dostavljeni u roku i nisu čitko napisani, te potpisani imenom i prezimenom uz adresu podnositelja neće se uzeti u obzir u pripremi izvješća o javnoj raspravi.*

*VII. Ako u određenom roku tijela državne uprave i pravne osobe s javnim ovlastima ne dostave pisano očitovanje, smatrat će se da nemaju primjedbi.*

KLASA:022-05/20-01/15

URBROJ:2198/1-01-20-13

Jedinstveni upravni odjel  
Općine Bibinje



Bibinje 1  
Općina Bibinje, Trg Tome Bulića 2



**IZMJENE I DOPUNE 2020.**

PROSTORNI PLAN  
UREĐENJA OPĆINE  
BIBINJE

**SAŽETAK ZA JAVNOST**  
travanj 2020.

Nositelj izrade :

Općina Bibinje

Izrađivač:



Direktor :

BLOCK-PROJEKT d.o.o., Zadar

Odgovorni voditelj :

Željko Predovan dipl.ing.arh.

Stručni tim :

Željko Predovan dipl.ing.arh.

Stephen Tony Brčić dipl.ing.upp.

Ivan Sutlović dipl.ing.elekt.

Jure Grbić, dipl.ing.grad.



## OBRAZLOŽENJE IZMJENE I DOPUNE PLANA

Odlukom o izradi izmjene i dopune Prostornog plana uređenja Općine Bibinje ("Službeni glasnik Općine Bibinje" br. 06/19 i 01/20) Vijeće Općine Bibinje utvrdilo je potrebu izrade izmjene i dopune Prostornog plana uređenja Općine Bibinje ("Službeni glasnik Zadarske županije" br.10/08 i "Službeni glasnik Općine Bibinje" br. 03/11, 01/13, 02/14, 05/14, 4/16 i 01/18). Izmjene i dopune PPUO Bibinje odnose se na slijedeće:

- (a) povećanje lučkog područja i preraspodjelu namjene u zoni postojeće luke otvorene za javni promet i luke posebne namjene – *luka nautičkog turizma* na lokaciji "*Lipauska*". Ukupna zona lučkog područja će se povećati sa sadašnjih 3,63 ha na 9,5 ha od čega kopneni dio obuhvaća oko 3,0 ha a morski 6,5 ha. Površina će se mijenjati prvenstveno radi usklađenja površine s planiranim kapacitetom luke nautičkog turizma određen *Prostornim planom Zadarske županije* (dalje: *PPZŽ*). *PPZŽ* dozvoljava do 199 vezova u luci nautičkog turizma na ovoj lokaciji. U obuhvat ulazi dio već postojećeg građevinskog područja naselja Bibinje i postojeća luka otvorena za javni promet,
- (b) mogućnost redefiniranja obveze izrade i obuhvata Urbanističkih planova uređenja,
- (c) mogućnost preraspodjele (manjeg dijela građevinskog područja naselja, kojim bi se obuhvatila kč 498/11 k.o. Bibinje u cijelosti. Povećanje građevinskog područja naselja na navedenoj lokaciji obuhvatilo bi oko 450 m<sup>2</sup>, dok bi se za istu tu površinu kč. 1951 ko Bibinje (infrastrukturni koridor u naselju). smanjila
- (d) prenamjena i premještanje planirane zone proizvodne namjene (**IK**) na području "*Gromica*" zbog zaštite borove šume. Naime, planirana zona **IK** trenutno obuhvaća veće površine razreda zaštićenog alepskog bora kojom upravljaju Hrvatske šume. Zona će se preoblikovati i premjestiti u smjeru jugoistoka na području šikare, kojom također upravljaju Hrvatske šume. Ovom izmjenom planirana je i prenamjena ove zone u zonu za proizvodnju električne energije iz alternativnih izvora – *solarna elektrana (SE)*, u skladu s Prostornim planom Zadarske županije. Ova zona će se urediti kao jedinstveni zahvat. Naime, nije moguće dijeliti zonu na manje gospodarske jedinice, te se smatra kao jedinstvena građevna cjelina. Slijedom navedenog, ovo građevinsko područje smatra se kao uređeno građevinsko područje, jer ima neposredan pristup na okolne prometnice. S tim u vidu, nema obveze izrade urbanističkog plana uređenja, jer će se ovim Planom propisati uvjeti detaljnošću istog.
- (e) preoblikovanje zone *sportsko-rekreacijske namjene (R)* na lokaciji "*Križ*" radi usklađenja obuhvata zone u skladu s lokacijskim uvjetima (postojeća građevina).
- (f) određivanje zone postojećeg groblja izvan građevinskog područja na lokaciji ispod "*Velikog brda*" kod granice s naseljem *Dračevac* (u susjednom Gradu Zadru). Groblje je postojeće i omaškom je izostavljeno iz dosadašnjih prostornih planova.

Izrada Plana povjerena je poduzeću "BLOCK-PROJEKT" d.o.o., Zadar.

Plan je dovršen za javnu raspravu tijekom travnja 2020. godine. Tijekom javne rasprave mogu se uputiti primjedbe na gore navedene predložene izmjene. Ovim izmjenama neće se prihvaćati zahtjevi za povećanje građevinskog područja, iz razloga što nisu zadovoljeni zakonski uvjeti po kojima se isto može i razmatrati. Primjedbe i prijedlozi na izmijenjene dijelove Plana mogu se upisati u knjizi primjedbi izložena uz prijedlog plana ili se mogu dostaviti pisanim podneskom na Općinu Bibinje.

---

Željko Predovan dipl.ing.arh.  
*Odgovorni voditelj*

**OBRADA PRIMJEDBI ZAPRIMLJENE TIJEKOM JAVNOG UVIDA U PRIJEDLOG IZMJENE I  
DOPUNE PROSTORNOG PLANA UREĐENJA OPĆINE BIBINJE**

Javni uvid u prijedlog izmjene i dopune *Prostornog plana uređenja Općine Bibinje* trajao je od 29. travnja do 28. svibnja 2020. godine. Tijekom javne rasprave u knjizi primjedbi nije bilo upisanih primjedbi. Putem službenog podneska na Općinu Bibinje zaprimljeno je dvije (2) primjedbe stanovništva. Od tijela s javnim ovlastima zaprimljeno je devet (9) mišljenja na prijedlog Plana prema članka 101. *Zakona o prostornom uređenju*.

Primjedbe su razmotrene i slijedi opis primjedbe, te zaključak o prihvaćanju ili odbijanju s odgovarajućim obrazloženjem.

**Primjedbe zaprimljene službenim podneskom**

**1. Nenad IGLIĆ, [REDAKCIJA] BIBINJE**

**Primjedba** se odnosi na kč 1620/5 ko Bibinje koja se nalazi se unutar obuhvata UPU 25 - *neuređeni dio neizgrađenog dijela građevinskog područja*. Čestica je smještena u rubnom dijelu obuhvata UPU-a i graniči s izgrađenim područjem. Položena je uz samu prometnicu te je infrastrukturno opremljena. Traži da se ista izuzme iz obuhvata UPU 25 i neuređenog dijela građevinskog područja jer time se ne bi naštetilo nikome.

**Odgovor:** *Primjedba se djelomično prihvaća*

Polovica katastarske čestice je izuzeta iz obuhvata obvezne izrade UPU-a iz razloga što se nalazi uz postojeću prometnicu i može se smatrati kao uređenom. Druga polovica je i dalje ostala u obuhvatu obvezne izrade UPU-a iz razloga što bi se izuzećem iz UPU-a mogla narušiti mogućnost kvalitetnog urbanističkog i infrastrukturnog rješenja koje će UPU ponuditi za taj dio naselja.

**2. Franko SIKIRIĆ, BIBINJE**

**Primjedba** se odnosi na kč 1463/2 i 1463/3 ko Bibinje koje se dijelom nalaze u izgrađeni dio a dijelom u neizgrađeni dio s obvezom izrade UPU-a. Traži da se iste izuzmu iz obuhvata obvezne izrade UPU-a jer su to jedine katastarske čestice na kojima on i braća mogu graditi. U prilogu uz zahtjev je logična preraspodjela dviju čestica u svrhu formiranja građevinskih čestica s pristupnim putom.

**Odgovor:** *Primjedba se prihvaća*

***Predstavke zaprimljene od tijela i pravnih osoba kojima je upućena posebna obavijest***

**PO 1. REPUBLIKA HRVATSKA, MINISTARSTVO POLJOPRIVREDE, Zagreb**

**Bez mišljenja:** upućuje zahtjev na Hrvatske šume, *Direkcija*, Zagreb. Mišljenje od Hrvatskih šuma nije zaprimljeno.

**PO 2. HRVATSKE VODE, Vodnogospodarski odjel za slivove Južnog Jadrana, Split.**

**Pozitivno mišljenje** da je Prijedlog izmjene i dopune PPUO Bibinje za javnu raspravu sukladan s planskim dokumentima upravljanja vodama, prema članku 39. Zakona o vodama (NN 66/19).

**PO 3. REPUBLIKA HRVATSKA, MINISTARSTVO UNUTARNJIH POSLOVA, Ravnateljstvo civilne zaštite, Područni ured civilne zaštite Split, Služba civilne zaštite Zadar, Odjel inspekcije.**

**Pozitivno mišljenje** da je Prijedlog izmjene i dopune PPUO Bibinje izrađen sukladno pozitivnim hrvatskim propisima, normama i pravilima tehničke prakse iz područja zaštite od požara, odnosno da je u tekstualnom dijelu plana prihvaćeno očitovanje na prijedlog Plana.

**PO 4. REPUBLIKA HRVATSKA, MINISTARSTVO OBRANE, Uprava za materijalne resurse, Sektor za vojnu infrastrukturu, Služba za vojno graditeljstvo i energetska učinkovitost, Zagreb.**

**Pozitivno mišljenje** da nije došlo do promjene i da su uvaženi prethodno iskazani zahtjevi za zaštitu interesa obrane na području obuhvata plana.

**PO 5. REPUBLIKA HRVATSKA, MINISTARSTVO POLJOPRIVREDE, Uprava za poljoprivredu, Zagreb**

Od dostave tražene dopune/izjave nije pristiglo mišljenje od Ministarstva. Preslike prepiske nalaze se u „Evidenciji o izradi Plana“.

**PO 6. Hrvatske ceste, Sektor za pripremu, građenje i rekonstrukciju, Odjel za strateško planiranje, Zagreb.**

**Pozitivno mišljenje** da su uvršteni svi zahtjevi koje su dostavili dopisom: KLASA: 350-02/13-01/262, URBROJ: 345-200-210-211/516-20-10/DB od 30. 03. 2020. godine, u postupku očitovanja na Plan

**PO 7. ODVODNJA Bibinje-Sukošan d.o.o., Bibinje.**

**Pozitivno mišljenje** na Prijedlog izmjene i dopune PPUO Bibinje.

**PO 8. HOPS, Hrvatski operator prijenosnog sustava d.o.o., Sektor za razvoj, priključenja, izgradnju i upravljanje imovinom, Zagreb**

**Zahtjev na Plan.** Iako je davno istekao rok za zaprimanje zahtjeva na Plan, zahtjev HOPS-a je prihvaćen iz razloga što se radi o javnom dobru, odnosno, što će se izmjenama prema njihovom zahtjevu omogućiti Općini Bibinje da riješi reciklažno dvorište koje po sadašnjem rasporedu energetske infrastrukture nije bilo moguće.

**PO 9. VODOVOD d.o.o. Zadar.**

**Pozitivno mišljenje** da je Vodovod d.o.o. suglasan s predloženim izmjenama i dopunama PPUO Bibinje.



Željko Predovan dipl.ing.arh.  
BLOCK-PROJEKT d.o.o.  
Odgovorni voditelj



REPUBLIKA HRVATSKA  
MINISTARSTVO POLJOPRIVREDE

10000 Zagreb, Ul. grada Vukovara 78, P.P. 1034  
Telefon: 61 06 111, Telefax: 61 09 201

KLASA: 350-02/20-01/155  
URBROJ: 525-11/0567-20-2  
Zagreb, 28. travnja 2020. godine



REPUBLIKA HRVATSKA  
ZADARSKA ŽUPANIJA  
OPĆINA BIBINJE  
OPĆINSKI NAČELNIK

Primljeno:	06.05.2020
Matr. brojevska oznaka	022-05/20-01/15
Uredni broj	525-11/0567-20-17

HRVATSKE ŠUME d.o.o.  
DIREKCIJA  
Ulica kneza Branimira 1  
10 000 Zagreb

**PREDMET: Prijedlog Izmjena i dopuna Prostornog plana uređenja Općine Bibinje, obavijest o javnoj raspravi**  
*- očitovanje, traži se*

Poštovani,

sukladno odredbama članka 40. stavka 6. Zakona o šumama („Narodne novine“, br.: 68/18., 115/18. i 98/19.), molimo u okviru vaše nadležnosti, očitovanje na Prijedlog Izmjena i dopuna Prostornog plana uređenja Općine Bibinje, za potrebe davanja mišljenja na prostorni plan sukladno stavku 5. istog članka.

S poštovanjem,



Na znanje:

- Općina Bibinje, Trg Tome Bulića 2, 23205 Bibinje.

DOSTAVITI:

1. Naslovu,
2. U spis predmeta.



## HRVATSKE VODE

VODNOGOSPODARSKI ODJEL  
ZA SLIVOVE JUŽNOG JADRANA  
21000 Split, Vukovarska 35

KLASA: 350-02/20-01/0000016  
URBROJ: 374-24-1-20-4  
Datum: 05.05.2020.g.

REPUBLICA HRVATSKA  
ZADARSKA ŽUPANIJA  
OPĆINA BIBINJE  
Telefon: 021 309 400  
Telefax: 021 309 491

Primjeno:	07.05.2020
Klasifikacijska oznaka	Opć. rad.
U. izdavanje broj	022-05/20-01/15
	374-24-20-18

ZADARSKA ŽUPANIJA  
OPĆINA BIBINJE ✓

**PREDMET:** Izmjena i dopuna Prostornog plana uređenja Općine Bibinje: javna rasprava, mišljenje – dostavlja se

**Veza:** Vaš zahtjev Klasa: 022-05/20-01/15, Urbroj: 2198/02-01-20-15 od 22.04.2020.g., zaprimljeno 28.04.2020.g.

Uvidom u nacrt prijedloga za javnu raspravu Izmjene i dopune Prostornog plana uređenja Općine Bibinje (izrađivač Block Projekt d.o.o. Zadar, travanj 2020.), objavljenog na web stranici Općine, Hrvatske vode su utvrdile kako su u istom predviđena rješenja vodoopskrbe, zaštite od štetnog djelovanja voda i zaštite voda i mora od onečišćenja kroz realizaciju sustava odvodnje i objekata za pročišćavanje, kao i odredbe za provođenje plana, usklađeni su sa planskim dokumentima upravljanja vodama.

Budući da su vodoopskrbni sustav, te sustavi za prikupljanje, odvodnju, pročišćavanje i dispoziciju sanitarnih otpadnih voda na području Općine Bibinje u nadležnosti komunalnih tvrtki Vodovod d.o.o. Zadar te Odvodnja Bibinje-Sukošan d.o.o. Bibinje, potrebno je ishoditi njihova pozitivna mišljenja na dana rješenja vodoopskrbe i odvodnje u prijedlogu Plana prije njegovog prihvaćanja.

Mišljenja smo da je nacrt prijedloga za javnu raspravu Izmjene i dopune Prostornog plana uređenja Općine Bibinje sukladan sa planskim dokumentima upravljanja vodama, prema članku 39. Zakona o vodama (NN 66/19).

S poštovanjem,

Dostava:  
1. 24 – 1, ovdje  
2. Pismohrana



Direktor:  
Irina Rulica, dipl. ing. građ.



075082113



REPUBLIKA HRVATSKA  
MINISTARSTVO UNUTARNJIH POSLOVA  
RAVNATELJSTVO CIVILNE ZAŠTITE  
PODRUČNI URED CIVILNE ZAŠTITE SPLIT  
SLUŽBA CIVILNE ZAŠTITE ZADAR  
ODJEL INSPEKCIJE

KLASA: 214-02/20-14/89  
URBROJ: 511-01-371-20-2  
Zadar, 5. svibnja 2020.



REPUBLIKA HRVATSKA  
ZUPANIJA  
BIBINJE  
NIK

08.05.2020

Klasifikacija: 02-05/20-01/15

Vrijednost: 511-01-371-20-2

ZADARSKA ŽUPANIJA  
OPĆINA BIBINJE  
Jedinstveni upravni odjel  
Trg Tome Bulića 2  
23 205 Bibinje

Ministarstvo unutarnjih poslova, Ravnateljstvo civilne zaštite, Područni ured civilne zaštite Split, Služba civilne zaštite Zadar, Odjel inspekcije, po zahtjevu Jedinstvenog upravnog odjela Općine Bibinje, na **prijedlog izmjena i dopuna Prostornog plana uređenja Općine Bibinje**, na temelju članka 23. Zakona o zaštiti od požara ("Narodne novine" br: 92/10), a u svezi s člankom 101. Zakona o prostornom uređenju ("Narodne novine" br: 153/13, 65/17, 114/18, 39/19 i 98/19), daje:

## MIŠLJENJE

da je prijedlog Izmjena i dopuna Prostornog plana uređenja Općine Bibinje izrađen u skladu s pozitivnim hrvatskim propisima, normama i pravilima tehničke prakse iz područja zaštite od požara, odnosno da je u tekstualnom dijelu plana prihvaćeno naše očitovanje na prijedlog plana.

Temeljem članka 8. Zakona o upravnim pristojbama ("Narodne novine" br: 115/16) stranka je oslobođena plaćanja upravne pristojbe.

VODITELJ ODJELA  
*gor. Gulan, dipl.ing.*



### Dostaviti:

1. Naslovu
2. Služba civilne zaštite Zadar,  
Odjel inspekcije, ovdje
3. Pismohrana, ovdje



UPRAVA ZA MATERIJALNE RESURSE  
SEKTOR ZA VOJNU INFRASTRUKTURU  
SLUŽBA ZA VOJNO GRADITELJSTVO I ENERGETSKU  
UČINKOVITOST  
www.morh.hr

KLASA 350-02/20-01/50  
UR. BROJ 512M3-020201-20-6  
MIJESTO I DATUM Zagreb, 02. lipnja 2020.

ZADARSKA ŽUPANIJA

OPĆINA BIBINJE

Općinski načelnik

Trg Tome Bibinje

23200 Bibinje

REPUBLIKA HRVATSKA  
ZADARSKA ŽUPANIJA  
OPĆINA BIBINJE  
OPĆINSKI NAČELNIK

Primljeno:	05.06.2020
Opć. jed.	022-05/20-el/15
Priog.	512173-02/20-10
Vrijed.	

PREDMET Izmjene i dopune PPUO Bibinje,  
- očitovanje, dostavlja se

VEZA Vaš akt KLASA: 022-05/20-01/15, URBROJ: 2198/02-01-20-15  
od 22. travnja 2020.

Aktom iz veze predmeta dostavljena je posebna obavijest o održavanju javne rasprave o Prijedlogu Izmjena i dopuna Prostornog plana uređenja Općine Bibinje.

Na temelju odredbi članka 92. Zakona o obrani ("Narodne novine" broj 73/13, 75/15, 27/16, 110/17, 30/18 i 70/19) i Pravilnika o zaštitnim i sigurnosnim zonama oko vojnih lokacija i građevina ("Narodne novine" broj 122/15), obavještavamo vas da nemamo primjedbi na Prijedlog Izmjena i dopuna Prostornog plana uređenja Općine Bibinje.

Nakon uvida u javnu raspravu Prijedloga izmjena i dopuna PPUO Bibinje utvrdili smo da nije došlo do promjene i da su uvaženi prethodno iskazani zahtjevi za zaštitu interesa obrane na području obuhvata plana.

Napominjemo da i dalje ostajemo pri našim ranijim zahtjevima kojima je na temelju odredbi Pravilnika o zaštitnim i sigurnosnim zonama oko vojnih objekata lokacija i građevina ("Narodne novine" broj 122/15) određena zona posebne namjene te zaštitne i sigurnosne zone za vojne lokacije ZL "Pukovnik Mirko Vukušić", VSK "Babin dub" i VSK "Gaženica.

SKVO

S poštovanjem,

VODITELJ SLUŽBE

Velimir Anjo, dipl.ing.geod.



Dostaviti:

- naslovu
- pismohrana





REPUBLIKA HRVATSKA  
MINISTARSTVO POLJOPRIVREDE

10000 Zagreb, Ul. grada Vukovara 78, P.P. 1034  
Telefon: 61 06 111, Telefax: 61 09 201

KLASA: 350-02/20-01/136  
URBROJ: 525-07/0179-20-2  
Zagreb, 20. travnja 2020.



REPUBLIKA HRVATSKA  
ZADARSKA ŽUPANIJA  
OPĆINA BIBINJE  
OPĆINSKI NAŠELNIK

Primljeno:	11.05.2020	
Klasifikacijska oznaka	Org. jed.	
022-05/20-91/15		
Urur žbeni broj	Prilog	Vrijed.
525-07/0179-20-20		

ZADARSKA ŽUPANIJA  
OPĆINA BIBINJE

**PREDMET: Izmjene i dopune Prostornog plana uređenja Općine Bibinje**

- Zahtjevi za uvrštenje i usklađenje podataka, dostavljaju se

Vaša Klasa: 022-05/20-01/15  
Urbroj: 2198/02-01-20-9  
Od: Bibinje, 19.03.2020.  
Primljeno: 525-Ministarstvo poljoprivrede 08.04.2020.

Sukladno odredbama članka 90. Zakona o prostornom uređenju ('Narodne novine' br. 153/13, 65/17, 114/18 i 39/19) dostavljaju se zahtjevi za uvrštenje i usklađenje podataka o poljoprivrednom zemljištu, a u svrhu izrade Izmjena i dopuna Prostornog plana uređenja Općine Bibinje (u daljnjem tekstu: Prostorni plan).

Člankom 19. stavkom 1. Zakona o poljoprivrednom zemljištu ('Narodne novine', br. 20/18, 115/18 i 98/19-u daljnjem tekstu: Zakon) propisano je da je prije donošenja Državnog plana prostornog razvoja, prostornog plana županije, odnosno Grada Zagreba, prostornih planova područja posebnih obilježja, prostornog plana velikoga grada, grada ili općine, nositelj izrade citiranog plana dužan pribaviti zahtjeve i mišljenje Ministarstva poljoprivrede.

Člankom 29. stavkom 1. i 2. Zakona uređeno je da se poljoprivrednim zemljištem u vlasništvu države raspolaže na temelju Programa raspolaganja poljoprivrednim zemljištem u vlasništvu države (u daljnjem tekstu: Program raspolaganja) te da Program raspolaganja donosi općinsko ili gradsko vijeće za svoje područje na prijedlog načelnika odnosno gradonačelnika uz prethodno mišljenje županije i suglasnost Ministarstva, odnosno za Grad Zagreb Gradska skupština Grada Zagreba za svoje područje uz suglasnost Ministarstva. Nadalje, člankom 30. stavkom 1. Zakona propisano je da se Programom raspolaganja mogu jednokratno planirati površine poljoprivrednog zemljišta u vlasništvu države za ostale namjene i to maksimalno do 5% ukupne površine poljoprivrednog zemljišta u vlasništvu države na području općine ili grada. **S obzirom da Program raspolaganja za Općinu Bibinje nije dobio suglasnost Ministarstva poljoprivrede, površine poljoprivrednog zemljišta u vlasništvu države ne mogu se uvrstiti u građevinsko područje koje se planira Prostornim planom proširiti.**

Člankom 22. stavkom 3. Zakona propisano je da se osobito vrijedno poljoprivredno zemljište (P1) i vrijedno poljoprivredno zemljište (P2) izvan granica građevinskog područja ne može koristiti u nepoljoprivredne svrhe osim kada su zadovoljeni najmanje jedan od slijedećih uvjeta: nema niže vrijednoga poljoprivrednog zemljišta, kada je utvrđen interes za izgradnju objekata koji se prema posebnim propisima grade izvan građevinskog područja i pri gradnji gospodarskih građevina namijenjenih isključivo za poljoprivrednu djelatnost i preradu poljoprivrednih proizvoda. **Slijedom navedenoga, ukoliko postoji potreba da se Prostornim planom u skladu sa propisanim uvjetima poljoprivredno zemljište P1 i/ili P2 kategorije uvrsti u građevinsko područje, zahtjeva se da se isto detaljno obrazloži.**

Temeljem članka 19. Zakona, a u skladu sa člankom 101. Zakona o prostornom uređenju ('Narodne novine' br. 153/13, 65/17, 114/18 i 39/19), Ministarstvo poljoprivrede daje mišljenje na Prijedlog Prostornog plana. **Radi davanja cjelovitog i kvalitetnog mišljenja, zahtjeva se da Općina Bibinje dostavi Ministarstvu poljoprivrede slijedeće:**

1. Prijedlog Prostornog plana koji će biti izložen na javnoj raspravi;
2. Očitovanje općine Bibinje da poljoprivredno zemljište u vlasništvu države nije uvršteno u građevinsko područje koje se predlaže Prijedlogom Prostornog plana proširiti, ili očitovanje općine Bibinje o usklađenosti Prijedloga Prostornog plana sa Programom raspolaganja za Općinu Bibinje ako Općina Bibinje u međuvremenu donese uz suglasnost Ministarstva poljoprivrede Program raspolaganja za općinu Bibinje;
3. Kartografski prikaz površina poljoprivrednog zemljišta koje se Prijedlogom Prostornog plana planira uvrstiti i/ili izuzeti iz građevinskog područja;
4. Popis katastarskih čestica u Tablici 1. koje se Prijedlogom Prostornog plana planira uvrstiti u građevinsko područje, odnosno izuzeti iz građevinskog područja:

Tablica 1.

Naselje	Broj katastarske čestice	Površina	Kultura	Vlasništvo (privatno i/ili državno)	Namjena i bonitet	Napomena

Osim što je obavijest o javnoj raspravi potrebno dostaviti službenim putem, predlaže se da istu dostavite na e-mail [ana.budanko@mps.hr](mailto:ana.budanko@mps.hr) na koji također možete zatražiti dodatne informacije i tumačenja.

  
**POMOĆNIK MINISTRICE**  
*[Signature]*  
izv. prof. dr. sc. Krunoslav Karalić

## Marin Diklan

---

**Pošiljatelj:** Marin Diklan <procelnik@bibinje.hr>  
**Poslano:** 15. svibnja 2020. 13:57  
**Prima:** 'uprava.poljoprivrede@mps.hr'  
**Kopija:** 'ana.budanko@mps.hr'  
**Predmet:** liD PPUO Bibinje, dopuna, dostavlja se  
**Privici:** izjava za min poljoprivrede.pdf

Poštovani,

obraćamo vam se nastavno na vaš dopis KLASA:350-02/20-01/136 URBROJ 525-07/0179-20-2 od 20. travnja 2020. godine, kojeg smo zaprimili 11.05.2020. godine, u sklopu izrade izmjena i dopuna Prostornog plana uređenja Općine Bibinje.

Prijedlog izmjena i dopuna PPUO Bibinje može se preuzeti na početnoj web stranici Općine Bibinje ili na sljedećem linku:

<http://bibinje.hr/prijedlog-izmjene-dopune-prostornog-plana-uredenja-opcine-bibinje/>

Ostalu traženu dokumentaciju tj. izjavu dostavljamo u privitku.

Za dodatne informacije, slobodno nas kontaktirajte.

S poštovanjem,

pročelnik Jedinstvenog upravnog odjela  
Općine Bibinje  
**Marin Diklan**, dipl. oec.

Trg Tome Bulića 2  
23205 BIBINJE, HR  
Tel. 023/261-166  
Fax. 023/261-803  
e-mail: [procelnik@opcina-bibinje.hr](mailto:procelnik@opcina-bibinje.hr)  
[www.bibinje.hr](http://www.bibinje.hr)



REPUBLIKA HRVATSKA

ZADARSKA ŽUPANIJA



OPĆINA BIBINJE

Trg Tome Bulića 2

23205 Bibinje

Tel.: 023/261-166

KLASA: 022-05/20-01/15

URBROJ: 2198/02-01-20-21

Bibinje, 13. 05. 2020. godine

Na temelju članka 24. Statuta Općine Bibinje («Službeni glasnik Zadarske Županije» broj 17/09, Službeni glasnik Općine Bibinje 02/13), i prema raspoloživim podacima i saznanjima, općinski načelnik Općine Bibinje daje sljedeću

#### IZJAVU

kojom se očituje da poljoprivredno zemljište u vlasništvu države nije uvršteno u građevinsko područje koje se predlaže proširiti prijedlogom Prostornog plana uređenja Općine Bibinje. (dio č.z. 498/11 k.o. Bibinje u površini od 472 m<sup>2</sup> nije poljoprivredno zemljište)

Općinski načelnik

Bruno Bugarija



Sektor za pripremu, građenje i rekonstrukciju  
Odjel za strateško planiranje  
KLASA: 350-02/13-01/262  
URBROJ: 345-200-210-211/516-20-12/DB  
Zagreb, 06. 05. 2020. god.

REPUBLIKA HRVATSKA  
ZADARSKA ŽUPANIJA  
OPĆINA BIBINJE  
OPĆINSKI NAČELNIK

Prihvaćeno:	13. 05. 2020
Klasifikacijska oznaka	Org. jed.
Uredbeni broj	Priloc. Vrijed.

011-05/20-11/15  
398-20-21

REPUBLIKA HRVATSKA  
ZADARSKA ŽUPANIJA  
OPĆINA BIBINJE  
Trg Tome Bulića 2  
23 205 BIBINJE

**Predmet: Izmjene i dopune Prostornog plana uređenja Općine Bibinje  
- javna rasprava, mišljenje**

Vašim dopisom, KLASA: 022-05/20-01/15, URBROJ: 2198/02-01-20-15 od 22. travnja 2020. godine, dostavili ste nam obavijest o javnoj raspravi o Prijedlogu Izmjena i dopuna Prostornog plana uređenja Općine Bibinje, te ste zatražili naše mišljenje.

Temeljem članka 101. Zakona o prostornom uređenju („Narodne novine“ broj 153/13, 65/17, 114/18, 39/19, 98/19) i članka 82. Zakona o cestama („Narodne novine“ broj 84/11, 22/13, 54/13, 148/13, 92/14, 110/19) Hrvatske ceste d.o.o. obvezne su izvršiti pregled izrađene prostorno-planske dokumentacije te dati očitovanje na predložena rješenja cestovne infrastrukture državnog značenja.

Pregledom Prijedloga predmetnog Plana utvrđujemo da su uvršteni svi zahtjevi koje smo vam dostavili našim dopisom, KLASA: 350-02/13-01/262, URBROJ: 345-200-210-211/516-20-10/DB od 30. 03. 2020. godine, u postupku davanja podataka.

S poštovanjem

Direktor Sektora

Darko Šošić, dipl. ing. građ.

Na znanje:  
- Pismohrana, ovdje



**ODVODNJA**  
**BIBINJE - SUKOŠAN d.o.o.**  
Jadranska cesta 151, 23205 BIBINJE  
e-mail: bibinje-sukosan@zd.t-com.hr

telefon: +385 99 6290411  
fax: +385 23 261-803  
žiro račun: HR8423600001102258067  
OIB: 08664789402

OPĆINA BIBINJE  
OPĆINSKI NAČELNIK

Priloženo: 28.05.2020

Trg Tome Bulića 2  
23205 Bibinje

033-05/20-21/1  
298-20-22

**PREDMET: Mišljenje za izradu IZMJENA I DOPUNA PROSTORNOG PLANA UREĐENJA OPĆINE BIBINJE.**

U postupku izrade IZMJENA I DOPUNA PROSTORNOG PLANA UREĐENJA OPĆINE BIBINJE, te uvidom u tehničku dokumentaciju tvrtke BLOCK-PROJEKT d.o.o. iz Zadra: INFRASTRUKTURNI SUSTAVI I MREŽE, Broj kartografskog prikaza: 2.2. izdajemo:

## **POZITIVNO MIŠLJENJE**

### **OBRAZLOŽENJE:**

Sukladno ODLUCI O DONOŠENJU PROSTORNOG PLANA UREĐENJA OPĆINE BIBINJE („Službeni Glasnik Zadarske županije“ br. 10/08 i „Službeni glasnik Općine Bibinje“ br. 03/11, 01/13, 02/14, 05/14 i 04/17) i Odluci o priključenju na komunalne vodne građevine za javnu odvodnju („Službeni glasnik Općine Bibinje“ 02/2018.), izdajemo pozitivno mišljenje za izradu IZMJENA I DOPUNA PROSTORNOG PLANA UREĐENJA OPĆINE BIBINJE.

S poštovanjem.

Bibinje, 27.05.2020.g.

ČLAN UPRAVE - DIREKTOR  
**Božidar Dijan**

ODVODNJA  
BIBINJE-SUKOŠAN d.o.o.  
BIBINJE, Jadranska cesta 151  
OIB: 08664789402

Hrvatski operator prijenosnog sustava d.o.o.  
Sektor za razvoj, priključenja, izgradnju i  
upravljanje imovinom  
Kupska 4, 10000 Zagreb, Hrvatska

Telefon +385 1 4545 111 +385 1 4545 652  
Telefaks +385 1 4545 277  
Pošta 10001 Zagreb • Servis

Klasa 700/20-16/42

Ur. broj 3-200-002-06/JM-20-02

**PREDMET: Izmjene i dopune Prostornog plana uređenja Općine Bibinje,  
- dostava podataka u postupku javnog uvida,**

Poštovani,

U skladu sa Vašim zahtjevom Klasa: 022-05/20-01/15, Ur.broj: 2198/02-01-20-9, po predmetu obavijesti o prikupljanju podataka u postupku izrade Izmjena i dopuna Prostornog plana uređenja Općine Bibinje, postupajući prema odredbama Zakona o energiji (NN 120/12, 14/14, 95/15, 102/15), Zakona o tržištu električne energije (NN 23/13, 95/15, 102/15) kojim se uređuju elektroenergetske djelatnosti u RH, članak 1, stavak 3 i članak 8, sukladno odredbama Zakona o prostornom uređenju (čl. 90.) i člankom 160. Zakona o općem upravnom postupku (NN 47/09), temeljem dostavljenih kartografskih prikaza važećeg Prostornog plana Općine Bibinje, kartografskih prikaza i tekstualnog dijela (Odredbe za provođenje i Obrazloženje), obavljenog pregleda tekstualnog dijela i druge stručne dokumentacije i prikupljenih saznanja o stvarnom stanju u prostoru, Hrvatski operator prijenosnog sustava d.o.o., Sektor za razvoj, priključenja, izgradnju i upravljanje imovinom u sklopu svojih nadležnosti, donosi slijedeće

## OČITOVANJE

Predmetno očitovanje dostavljamo Vam kao općinskom tijelu koje izrađuje Plan, provodi pripreme radnje, postupke koje prethode donošenju Izmjena i dopuna Prostornog plana uređenja Općine Bibinje i obavlja koordinaciju prema ostalim tijelima sudionicima izrade i prihvaćanja Plana.

Hrvatski operator prijenosnog sustava d.o.o. je jedini operator elektroenergetskog prijenosnog sustava u Republici Hrvatskoj i vlasnik cjelokupne hrvatske prijenosne mreže (naponske razine 400 kV, 220 kV i 110 kV), te posjeduje dozvolu za obavljanje energetske djelatnosti prijenosa električne energije kao regulirane javne usluge.

Hrvatski operator prijenosnog sustava d.o.o. je odgovoran za planiranje, razvoj, izgradnju i održavanje prijenosne mreže kao i za izvođenje priključaka korisnika prijenosne mreže i stvaranja tehničkih uvjeta za priključenje korisnika mreže prema uvjetima propisanim zakonskim aktima kojima se uređuje područje energetike.

Pregledom svih kartografskih prikaza područja obuhvata uređenja Općine Bibinje, te tekstualnih odredbi za provođenje PPUO Bibinje (Službeni glasnik Općine Bibinje br. 10/08, 03/11, 01/13,

UPRAVA DRUŠTVA • Predsjednik Uprave Tomislav Plavšić • Članovi Dejan Liović • Zlatko Vlasković

IBAN HR97 2340 0091 1101 7745 1 - Privredna banka Zagreb • OIB 13148621633  
Trgovački sud u Zagrebu • MBS 080517105 •  
Temeljni kapital u iznosu 4.948.627.300,00 HRK  
uplaćen u cijelosti u novcu, stvarima i pravima  
[www.hops.hr](http://www.hops.hr)

REPUBLICA HRVATSKA  
ZADARSKA ŽUPANIJA  
OPĆINA BIBINJE  
Trg Tome Buljca 2  
23 205 BIBINJE

REPUBLICA HRVATSKA  
ZADARSKA ŽUPANIJA  
OPĆINA BIBINJE  
OPĆINSKI NAČELNIK

Priloga broj: 02 06 2020  
Klasifikacijska oznaka: 022-05/20-01/15  
Uredbeni broj: 378-20-23

DATUM: 28. svibnja 2020.



02/14, 05/14, 04/16, 05/16 (pročišćeni tekst) i 01/18), neposrednom komunikacijom s podnositeljem zahtjeva, odnosno tijekom zaduženim za izradu predmetnog Plana, kao i uvida na terenu utvrdili smo i zaključili slijedeće:

1. Uvidom u pogonsku i tehničku dokumentaciju, utvrđeno je da su svi postojeći dalekovodi napona 110 kV, precizno ucrtani u kartografske prikaze br. 2. Infrastrukturni sustavi i mreže, te kvalitetno opisani u tekstualnom dijelu donesenih Izmjena i dopuna Prostornog plana uređenja Općine Bibinje, Glava 1.1.: „Objekti od posebnog značenja za Državu i Županiju” čl. 8. (prilog br. 1.).
2. Pregledom planske i projektne dokumentacije Službe za pripremu izgradnje i izgradnju utvrđeno je da se u granicama Općine Bibinje nalazi rezervirana lokacija/markica za izgradnju pl. TS 110/20 kV Zadar Istok i trasa rezervirana za izgradnju planiranog kabela KB 2x110 kV TS ZADAR – TS ZADAR ISTOK.

Kontrolom plansko – projektne dokumentacije i izvršenom usporedbom sa donesenim Odredbama za provođenje liD PPU Općine Bibinje, utvrđeno je da je planirana markica rezervirana za izgradnju TS 110/20 kV Zadar Istok i trasa planiranog kabela KB 2x110 kV TS Zadar – TS Zadar Istok precizno ucrtana u kartografske prikaze br. 2.2. Infrastrukturni sustavi – Energetski sustavi, te kvalitetno opisana i navedena u tekstualnom dijelu naslov Građevine od važnosti za Državu i Županiju” čl. 8. (Službeni glasnik Općine Bibinje br. 10/08, 03/11, 01/13, 02/14, 05/14, 04/16, 05/16 (pročišćeni tekst) i 01/18).

3. Temeljem izvršenog izvida na terenu i utvrđenog stanja izgrađenosti na terenu, a uzimajući u obzir zahtjev i razvojne planove Općine Bibinje i projekcije ostalih sudionika u prostoru iz domene novih stambenih zona, radno-poslovnih zona, zona razvoja prometne infrastrukture, te saznanja iz provedenih studijskih istraživanja razvoja prijenosne mreže i pregledom kartografske podloge važećeg Prostornog plana uređenja Općine Bibinje – Infrastrukturni sustavi i Namjene korištenja prostora, te tekstualnog dijela Osnovnog dijela Plana i Odredbi za provođenje Plana (Službeni glasnik Općine Bibinje br. 03/11, 01/13, 02/14, 05/14, 5/16 i 01/18) predlažemo i prilažemo slijedeće:

- 3.1. Predlažemo upis više varijanti planiranog kabela KB 2x110 kV TS Zadar – TS Zadar Istok u redovnom postupku izrade Izmjene i dopune Prostornog plana uređenja Općine Bibinje, a na zahtjev nositelja izrade Plana – Općine Bibinje.
- 3.2. Na temelju pokrenutog postupka ishoda lokacijske dozvole za izgradnju Reciklažnog dvorišta Bibinje (investitor Općina Bibinje) – UPU 7 Sridnjak, utvrđena je kolizija/križanje planiranog zahvata sa trasom planiranog DV 110 kV TS Zadar Istok – TS Crno/TS Poličnik, te kroz postupak donošenja liD PPUO Bibinje predlažemo izmještanje dijela trase planiranog dalekovoda u duljini od oko 580 metara, a sa ciljem izbjegavanja kolizije sa drugim sudionicima u prostoru.

Nakon upisa predloženih varijantnih rješenja dionice kabela KB 2x110 kV i točnog pozicioniranja izmještene trase DV 110 kV u postupku donošenja Izmjena i dopuna Prostornog plana uređenja Općine Bibinje, te njegovim točnim pozicioniranjem u prostor uslijediti će upis planiranih alternativnih trasa kabela i dalekovoda naponske razine 110 kV i u prostorno planske dokumente nižeg reda Urbanističkih planova uređenja kroz redovnu proceduru Izmjena i dopuna UPU-ova.

4. Slijedom svega gore navedenog, a na temelju članka 61. Zakona o prostornom uređenju (NN 153/13, 65/17, 114/18 i 39/19) zahtijevamo da se sukladno zakonskoj regulativi iz područja prostornog uređenja provedu odgovarajuće radnje i aktivnosti vezane uz usklađenje prostorno planskih dokumenata Urbanističkih planova uređenja - UPU (nižeg reda) i važećeg dokumenta prostora Općine Bibinje i Zadarske županije (višeg reda), a sa



ciljem brisanja neovlašteno upisanih trasa planiranih kabela/dalekovoda naponske razine 110 kV u više Urbanističkih planova uređenja (UPU) na području Općine Bibinje.

Po izvršenom upisu i korekcijama prema uputama iz gore navedenih točaka potrebno je kroz prethodne radnje, postupak javnog uvida i javne rasprave Izmjena i dopuna Prostornog plana uređenja Općine Bibinje, poslati korigiranu tehničku dokumentaciju na uvid kao i poziv svim tijelima Hrvatskog operatora prijenosnog sustava d.o.o. nadležnima za postojeće i planirane visokonaponske objekte i postrojenja (DV i TS):

- Hrvatski operator prijenosnog sustava d.o.o., Prijenosno područje Split, Kneza Ljudevita Posavskog 5, 21 000 Split;
- Hrvatski operator prijenosnog sustava d.o.o., Sektor za razvoj, priključenja, izgradnju i upravljanje imovinom, Odjel za izgradnju - Split, Kneza Ljudevita Posavskog 5, 21 000 Split;
- Hrvatski operator prijenosnog sustava d.o.o., Sektor za razvoj, priključenja, izgradnju i upravljanje imovinom, Odjel za prostorno planiranje i izdavanje posebnih uvjeta, Kupuska 4, 10 000 Zagreb.

te zatražiti njihovo zaključno/konačno očitovanje u postupku donošenja Izmjena i dopuna Prostornog plana uređenja Općine Bibinje.

Za sve dodatne informacije, dostavu dokumentacije, konzultacije koje su vezane uz predmetno očitovanje, možete se obratiti g. Jošku Moseru, tel. 01/45-45-841, mob. 099/310-88-01, fax. 01/4545-277 i na e-mail adresu: [josko.moser@hops.hr](mailto:josko.moser@hops.hr).

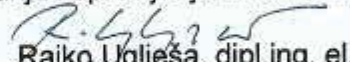
**NAPOMENA:** Ovo očitovanje odnosi se na objekte prijenosne mreže (dalekovodi i transformatorske stanice napona 110, 220 i 400 kV). U svrhu kompletiranja Vašeg zahtjeva, slično očitovanje je potrebno zatražiti od nadležnih organizacijskih cjelina HEP-a:

**HEP – Operator distribucijskog sustava d.o.o.**  
**"Elektra" – Zadar**  
**Ul. kralja Dmitra Zvonimira 8, 23 000 ZADAR**

i to za vodove i postrojenja koji se nalazi u okviru njihovih nadležnosti, a koji su prisutni u području obuhvata ovog Plana.

S poštovanjem,

Direktor Sektora za razvoj, priključenja,  
 izgradnju i upravljanje imovinom

  
 Rajko Uglješa, dipl.ing. el.

  
 Hrvatski operator prijenosnog sustava d.o.o.  
 Kupuska 4, Zagreb

17.

## Prilog:

1. Izmjene i dopune Prostornog plana uređenja Općine Bibinje, karta br. 2.A. Infrastrukturni sustavi i mreže – energetske sustavi, van mjerila;
2. Ortofoto prikaz raspeta postojećih dalekovoda i planiranih dalekovoda i kabela oko pl TS 110/20 kV Zadar Istok sa prikazanim alternativnim dionicama kabela i izmještanjem dijela trase planiranog dalekovoda, M=1:10 000;

## Co:

1. Sektor za razvoj, priključenja, izgradnju i upravljanje imovinom
2. Služba za pripremu izgradnje i izgradnju (B. Štambak, dipl. ing. el.)
3. Odjel za prostorno planiranje i izdavanje posebnih uvjeta (J. Moser, prof. geo-geo.)
4. Odjel za izgradnju – Split (D. Škarica, dipl. ing. el.)
5. Prijenosno područje Split, Ured Direktora
6. Prijenosno područje Split, Služba za upravljanje područnom mrežom
7. Prijenosno područje Split, Odjel za nadzemne i kableske vodove
8. Arhiva

# VODOVOD d.o.o.

ZADAR, Špire Brusine 17 • Tel.centrala: 023 282 900 • Fax: 023 282 909 • www.vodovod-zadar.hr • vodovod1@vodovod-zadar.hr IBAN broj: HR5224020061100611241 • Porezni (matični) broj:3410153 • OIB: 89406825003 • Upisano u registru Trgovačkog suda u Zadru: MBS 060083654 Tr-09/932-2 • Temeljni kapital: 159.483.800,00 kn • Uprava društva: Tomislav Matek

Broj:2873/1/2020-MK  
Zadar, 28. svibnja 2020. godine

REPUBLIKA HRVATSKA  
ZADARSKA ŽUPANIJA  
OPĆINA BIBINJE  
Trg Tome Bulića 2  
23 205 BIBINJE

REPUBLIKA HRVATSKA  
ZADARSKA ŽUPANIJA  
OPĆINA BIBINJE

Primiti	02.06.2020
Klasifikacija	022-05/20-01/15
Urednik	388-20-24

**Predmet: Suglasnost na liD PPUO Bibinje**  
- dostavlja se -

Temeljem vašeg poziva na Javnu raspravu o prijedlogu Izmjena i dopuna Prostornog plana uređenja općine Bibinje, Klasa: 022-05/20-01/15, Ur.broj:2198/02-01-20-15 od 22. travnja 2020. godine kao i naknadnog zahtjeva za izdavanjem mišljenja te uvidom u dostavljenu dokumentaciju, potvrđujemo da smo suglasni s predloženim izmjenama i dopunama predmetnog plana.

S poštovanjem,

Odjel razvoja, pripreme i planiranja:



Direktor:

*Matek*

Tomislav Matek, dipl.ing.grad.

Dostaviti:

- Naslov
- Arhiva ORPP-a
- SRiPV