



**REPUBLIKA HRVATSKA
ZADARSKA ŽUPANIJA
OPĆINA VRSI**

KLASA: 350-02/21-01/03

URBROJ: 2198/34-03/01-20-164

Vrsi, 30. rujna 2022. godine

Jedinstveni upravni odjel Općine Vrsi na temelju članka 102. i 103. Zakona o prostornom uređenju („Narodne novine“ broj 153/13, 65/17, 114/18, 39/19, 98/19) donosi

**IZVJEŠĆE O JAVNOJ RASPRAVI
II IZMJENA I DOPUNA PROSTORNOG PLANA UREĐENJA
OPĆINE VRSI**

U postupku izrade II. Izmjene i dopune Prostornog plana uređenja Općine Vrsi, provedena je javna rasprava u razdoblju od 25. srpnja 2022. godine do 26. kolovoza 2022. godine u trajanju od 33 dana. Uvid u Prijedlog plana mogle su izvršiti sve zainteresirane osobe u prostorijama multimedijalne dvorane Općine Vrsi, Dr. Franje Tuđmana 6, Vrsi, radnim danom od 9.00 do 14.00 sati za vrijeme trajanja javne rasprave.

Javna rasprava objavljena je u Zadarskom listu od 22. srpnja 2022. godine, na mrežnim stranicama Općine Vrsi i na mrežnim stranicama Ministarstva prostornog uređenja, graditeljstva i državne imovine. Objave u glasilima dane su u pravitku ovog izvješća.

Obavijest o javnoj raspravi upućena je nadležnim tijelima i osobama iz članka 97. Zakona o prostornom uređenju („NN“ br. 153/13, 65/17, 114/18, 39/19 i 98/19) prema sljedećem popisu:

1. Ministarstvo prostornog uređenja, graditeljstva i državne imovine, Ulica Ivana Dežmana 10, Zagreb,
2. Zadarska županija, Zavod za prostorno uređenje, Braće Vranjana 11, Zadar,
3. Uprava za zaštitu kulturne baštine, Konzervatorski odjel u Zadru, I. Smiljanića 3, Zadar,
4. HEP – ODS d.o.o. - DP Elektra Zadar, Kralja Dmitra Zvonimira 8, Zadar,
5. HOPS d.o.o., Kupska 4, Zagreb,
6. Vodovod-Vir d.o.o., Put Mula 16 Vir
7. Vodovod d.o.o. Zadar, Špire Brusine 17, Zadar,
8. HAKOM – Hrvatska regulatorna agencija za mrežne djelatnosti, Roberta Frangeša Mihanovića 9, Zagreb,
9. MUP, Ravnateljstvo civilne zaštite, Služba civilne zaštite Zadar, Odjel inspekcije, Put Murvice 9, Zadar,
10. MUP, PU Zadarska, Služba policije, Ulica bana Josipa Jelačića 30, Zadar,
11. MUP, Ravnateljstvo civilne zaštite, Služba civilne zaštite Zadar, Andrije Hebranga 11/c, Zadar,
12. Hrvatske vode, VGO za slivove južnog Jadrana, Vukovarska 35, Split,
13. Hrvatske ceste d.o.o., Nikole Tesle 14b, Zadar,
14. Županijska uprava za ceste Zadarske županije, Zrinsko-Frankopanska 10/2, Zadar,
15. Županijska lučka uprava Zadar, Franka Lisice 77, Zadar,
16. Lučka kapetanija Zadar, Gaženička cesta 28C, Zadar,
17. Hrvatske šume d.o.o., Uprava šuma podružnica Split, Kralja Zvonimira 35, Split,
18. Čistoća d.o.o., Stjepana Radića 33, Zadar
19. Vrsi infrastruktura d.o.o., Dr. Franje Tuđmana 6, Vrsi
20. Grad Nin, Višeslavov trg 1, 23 232 Nin
21. Općina Privlaka, Ivana Pavla II. 46, 23233 Privlaka
22. Općina Poličnik, Dr. Franje Tuđmana 62, 23241 Poličnik
23. Općina Ražanac, Ražanac XVII 61, 23248 Ražanac

Za vrijeme trajanja javne rasprave, 24. kolovoza 2022. godine u prostorijama multimedijalne dvorane Općine Vrsi, Dr. Franje Tuđmana 6, Vrsi, s početkom u 09:00 sati, održano je javno izlaganje. Zapisnik s javnog izlaganja je dan u pravitku ovog Izvješća.

Tijekom javne rasprave zaprimljena je 31 primjedba na Prijedlog plana pisanim putem, u knjizi primjedbi nije bilo primjedbi na Prijedlog plana.

Od obaviještenih tijela s javnim ovlastima zaprimljeno je 6 mišljenje na prijedlog Plana prema članka 101. Zakona o prostornom uređenju. Od toga dva tijela traže nadopunu, jedno da nemaju

zahtjeva na području Općine. Ostali su izrazili pozitivno mišljenje na plan. Potvrda o dostavi obavijesti priložene su u prilogu ovog izvješća.

Prilozi koji čine sastavni dio ovog izvješća:

1. PODACI IZ OBJAVE JAVNE RASPRAVE
2. POPIS SUDIONIKA U JAVNOJ RASPRAVI KOJI SU POZVANI POSEBNO OBAVIJESTI O JAVNOJ RASPRAVI
3. POPIS SUDIONIKA U JAVNOJ RASPRAVI, OPIS MIŠLJENJA, PRIJEDLOGA I PRIMJEDBI NA PRIJEDLOG IZMJENA I DOPUNA PROSTORNOG PLANA UREĐENJA OPĆINE VRSI – ODREĐENJE O NJIHOVU PRIHVAĆANJU, DJELOMIČNOM PRIHVAĆANJU ILI ODBIJANJU
4. AKTI I DRUGI DOKAZI
 - Zaključak o utvrđivanju prijedloga za javnu raspravu
 - Objava javne rasprave u dnevnom tisku „Zadarski list“ 10. 06. 2020. s dokazima objave
 - Sažetak za javnost
 - Preslika objave s mrežnih stranica Općine Vrsi
 - Preslika objave s mrežnim stranica Ministarstva prostornog uređenja, graditeljstva i državne imovine
 - Zapisnik o javnom izlaganju s popisom prisutnih

Nositelj izrade: Općina Vrsi

Pročelnica Jedinog upravnog odjela
Općine Vrsi

Ivana Milutin, dip.oec.



1. PODACI IZ OBJAVE JAVNE RASPRAVE



**REPUBLIKA HRVATSKA
ZADARSKA ŽUPANIJA
OPĆINA VRSI**

Jedinstveni upravni odjel

KLASA: 350-02/21-01/03
URBROJ: 2198/34-03/02-22-135
Vrsi, 15. srpnja 2022. godine

Temeljem članka 96. Zakona o prostornom uređenju („Narodne nove“ br. 153/13, 65/17, 114/18, 39/19, 98/19) i Zaključka KLASA: 350-02/21-01/03, URBROJ: 2198/34-01-22-134, objavljuje se

JAVNA RASPRAVA

Prijedlog II. Izmjena i dopuna Prostornog plana uređenja Općine Vrsi

Javna rasprava održat će se u vremenu od 25. srpnja 2022. godine do 26. kolovoza 2022. godine. Za vrijeme trajanja javne rasprave se Prijedlog II. Izmjena i dopuna Prostornog plana uređenja Općine Vrsi izlaže na javni uvid u prostorijama multimedijalne dvorane Općine Vrsi, Dr. Franje Tuđmana 6 Vrsi, svakim radnim danom od 09:00 do 14:00 sati. Javno izlaganje u tijeku javne rasprave održat će se dana 24. kolovoza 2022. godine s početkom u 09:00 sati u prostorijama multimedijalne dvorane Općine Vrsi, Dr. Franje Tuđmana 6, Vrsi.

Pisana očitovanja, mišljenja, prijedlozi i primjedbe na Prijedlog II. Izmjena i dopuna Prostornog plana uređenja Općine Vrsi mogu se dostavljati zaključno do 26. kolovoza 2022. godine neposredno u prostorijama Općine Vrsi upisom u Knjigu primjedbi, putem pošte na adresu Općina Vrsi Dr. Franje Tuđmana 6 Vrsi 23235, putem elektronske pošte na adresu e pošte opcina@vrsi.hr te u zapisnik za vrijeme javnog izlaganja.

Očitovanja, mišljenja, prijedlozi i primjedbe na Prijedlog II. Izmjena i dopuna Prostornog plana uređenja Općine Vrsi koja nisu dostavljena u ostavljenom roku, nisu čitko napisani i potpisani imenom i prezimenom uz adresu podnositelja, neće se uzeti u obzir pri izradi Izvješća o javnoj raspravi.

Sve dodatne informacije mogu se dobiti u Jedinstvenom upravnom odjelu Općine Vrsi, Dr. Franje Tuđmana 6, Vrsi, na broj telefona 023/360-625, ili putem elektronske pošte na adresu opcina@vrsi.hr.

Pročelnica

Ivana Milutin, mag.oec.



2. POPIS SUDIONIKA U JAVNOJ RASPRAVI KOJI SU POZVANI POSEBNOM OBAVIJESTI O JAVNOJ RASPRAVI



REPUBLIKA HRVATSKA
ZADARSKA ŽUPANIJA
OPĆINA VRSI

Jedinstveni upravni odjel

KLASA: 350-02/21-01/03
URBROJ: 2198/34-02/03-22-136
Vrsi, 15. srpnja 2022. godine

- prema dostavnoj listi -

Predmet: Posebna obavijest o javnoj raspravi u tijeku izrade II. Izmjena i dopuna prostornog plana uređenja Općine Vrsi

Poštovani,

u skladu s člankom 97. Zakona o prostornom uređenju (NN 153/13, 65/17, 114/18, 39/19, 98/19) ovim Vas putem obavještavamo o javnoj raspravi u tijeku izrade II. Izmjena i dopuna prostornog plana uređenja Općine Vrsi.

Javna rasprava održat će se u vremenu od 25. srpnja 2022. godine do 26. kolovoza 2022. godine. Za vrijeme trajanja javne rasprave se Prijedlog II. Izmjena i dopuna Prostornog plana uređenja Općine Vrsi izlaže na javni uvid u prostorijama multimedijalne dvorane Općine Vrsi, Dr. Franje Tuđmana 6, Vrsi, svakim radnim danom od 09:00 do 14:00 sati. Javno izlaganje u tijeku javne rasprave održat će se dana 24. kolovoza 2022. godine s početkom u 09:00 sati u prostorijama multimedijalne dvorane Općine Vrsi, Dr. Franje Tuđmana 6, Vrsi. Prijedlog II. Izmjena i dopuna Prostornog plana uređenja Općine Vrsi dostavlja se u privitku na CD-u.

Pisana očitovanja, mišljenja, prijedlozi i primjedbe na Prijedlog II. Izmjena i dopuna Prostornog plana uređenja Općine Vrsi mogu se dostavljati zaključno do 26. kolovoza 2022. godine neposredno u prostorijama Općine Vrsi upisom u Knjigu primjedbi, putem pošte na adresu Općina Vrsi, Dr. Franje Tuđmana 6, Vrsi 23235, putem elektronske pošte na adresu e-pošte opcina@vrsi.hr te u zapisnik za vrijeme javnog izlaganja.

Očitovanja, mišljenja, prijedlozi i primjedbe na Prijedlog II. Izmjena i dopuna Prostornog plana uređenja Općine Vrsi koja nisu dostavljena u ostavljenom roku, nisu čitko napisani i potpisani imenom i prezimenom uz adresu podnositelja, neće se uzeti u obzir pri izradi Izvješća o javnoj raspravi.

Sve dodatne informacije mogu se dobiti u Jedinstvenom upravnom odjelu Općine Vrsi, Dr. Franje Tuđmana 6, Vrsi, na broj telefona 023/360-625, ili putem elektronske pošte na adresu opcina@vrsi.hr.

S poštovanjem,

Pročelnica
Ivana Milutin, dipl.oec.

Dostaviti :

1. Ministarstvo prostornog uređenja, graditeljstva i državne imovine, Ulica Ivana Dežmana 10, Zagreb,
2. Zadarska županija, Zavod za prostorno uređenje, Braće Vranjana 11, Zadar,
3. Uprava za zaštitu kulturne baštine, Konzervatorski odjel u Zadru, I. Smiljanica 3, Zadar,
4. HEP – ODS d.o.o. - DP Elektra Zadar, Kralja Dmitra Zvonimira 8, Zadar,
5. HOPS d.o.o., Kupska 4, Zagreb,
6. Vodovod-Vir d.o.o., Put Mula 16 Vir
7. Vodovod d.o.o. Zadar, Špire Brusine 17, Zadar,
8. HAKOM – Hrvatska regulatorna agencija za mrežne djelatnosti, Roberta Frangeša Mihanovića 9, Zagreb,
9. MUP, Ravnateljstvo civilne zaštite, Služba civilne zaštite Zadar, Odjel inspekcije, Put Murvice 9, Zadar,
10. MUP, PU Zadarska, Služba policije, Ulica bana Josipa Jelačića 30, Zadar,
11. MUP, Ravnateljstvo civilne zaštite, Služba civilne zaštite Zadar, Andrije Hebranga 11/c, Zadar,
12. Hrvatske vode, VGO za slivove južnog Jadrana, Vukovarska 35, Split,
13. Hrvatske ceste d.o.o., Nikole Tesle 14b, Zadar,
14. Županijska uprava za ceste Zadarske županije, Zrinsko-Frankopanska 10/2, Zadar,
15. Županijska lučka uprava Zadar, Franka Lisice 77, Zadar,
16. Lučka kapetanija Zadar, Gaženička cesta 28C, Zadar,
17. Hrvatske šume d.o.o., Uprava šuma podružnica Split, Kralja Zvonimira 35, Split,
18. Čistoća d.o.o., Stjepana Radića 33, Zadar
19. Vrsi infrastruktura d.o.o., Dr. Franje Tuđmana 6, Vrsi
20. Grad Nin, Višeslavov trg 1, 23 232 Nin
21. Općina Privlaka, Ivana Pavla II. 46, 23233 Privlaka
22. Općina Poličnik, Dr. Franje Tuđmana 62, 23241 Poličnik
23. Općina Ražanac, Ražanac XVII 61, 23248 Ražanac
24. Pismohrana

Hrvatska pošta Croatian Post (Hrvatska Republika Hrvatska) **ADVICE of receipt/of delivery/of payment** POVRATNICA — Obavijest o prijmu/uručenoj/isplati **P-21/CN 07**

Office of posting: 23235 VRSI Date: 21.10.2022

Address of the item: **KUN PR. NR. GAZ. I. P. Ž. IMOVINE**

Nature of the item: Registered Postal parcel (Amount: 1200)

Barcode: **AR REF 92 163 519 3 HR**

Meets on a destination: **REPUBLICA HRVATSKA ZUPANJSKA IZBORNA JAVNA AGENCIJA ZA PROMICANJE IZBORNE KAMPAJNE** Date: 21.10.2022

Signature: *[Signature]*

Return to: **OPCINA VRSI Dr. Franje Tuđmana 6 HR-23235 Vrsi Croatia**

350-02/21-01/03
298/21-02/03-22-136

Hrvatska pošta Croatian Post (Hrvatska Republika Hrvatska) **ADVICE of receipt/of delivery/of payment** POVRATNICA — Obavijest o prijmu/uručenoj/isplati **P-21/CN 07**

Office of posting: 23235 VRSI Date: 22.10.2022

Address of the item: **DR. ŽUPANIJA**

Nature of the item: Registered Postal parcel (Amount: 1200)

Barcode: **AR REF 92 163 518 0 HR**

Meets on a destination: **REPUBLICA HRVATSKA ŽUPANIJSKA ZUPANIJA** Date: 22.10.2022

Signature: *[Signature]*

Return to: **OPCINA VRSI Dr. Franje Tuđmana 6 HR-23235 Vrsi Croatia**

350-02/21-01/03
198/21-02/03-22-136

pošta Croatian Post (Hrvatska Republika Hrvatska) **POVRATNICA — Obavijest o prijmu/uručenoj/isplati** **P-21/CN 07**

Office of posting: 23235 VRSI Date: 21.10.2022

Address of the item: **UPRAVA ZA ZAŠTITU OKOLNE KASINE**

Nature of the item: Registered Postal parcel (Amount: 1200)

Barcode: **AR REF 92 163 517 6 HR**

Meets on a destination: **REPUBLICA HRVATSKA ŽUPANIJSKA IZBORNA JAVNA AGENCIJA ZA PROMICANJE IZBORNE KAMPAJNE** Date: 21.10.2022

Signature: *[Signature]*

Return to: **OPCINA VRSI Dr. Franje Tuđmana 6 HR-23235 Vrsi Croatia**

350-02/21-01/03
298/21-02/03-22-136

Hrvatska pošta Croatian Post Inc. Republic of Croatia
ADVICE of receipt of delivery of payment
POVRATNICA — Obavijest o prijemu/urudčenju/isplati

Office of posting: 23235 Vrsi Date: 21.10.2013
 Address of the item: HEP - ODS d.o.o.
 Nature of the item: Registered letter
 Amount: 5 HR
 Barcode: AR RF 92 163 533 5 HR
 Meets on a destination: HEP - ODS d.o.o.
 Signature: [Signature]

On postal service: P-21/CN 07
AR
 Return to: OPCINA VRSI
 Dr. Franje Tuđmana 6
 HR-23235 Vrsi
 Croatia
 350-02/21-01/03
 2158/34-02/03-22-136

Office of posting: 23235 Vrsi Date: 21.10.2013
 Address of the item: HOPS d.o.o.
 Nature of the item: Registered letter
 Amount: 0 HR
 Barcode: AR RF 92 163 537 0 HR
 Meets on a destination: HOPS d.o.o.
 Signature: [Signature]

On postal service: P-21/CN 07
AR
 Return to: OPCINA VRSI
 Dr. Franje Tuđmana 6
 HR-23235 Vrsi
 Croatia
 350-02/21-01/03
 2158/34-02/03-22-136

Hrvatska pošta Croatian Post Inc. Republic of Croatia
ADVICE of receipt of delivery of payment
POVRATNICA — Obavijest o prijemu/urudčenju/isplati

Office of posting: 23235 Vrsi Date: 21.10.2013
 Address of the item: VOŠOVOS VRSI d.o.o.
 Nature of the item: Registered letter
 Amount: 9 HR
 Barcode: AR RF 92 163 534 9 HR
 Meets on a destination: VOŠOVOS VRSI d.o.o.
 Signature: [Signature]

On postal service: P-21/CN 07
AR
 Return to: OPCINA VRSI
 Dr. Franje Tuđmana 6
 HR-23235 Vrsi
 Croatia
 350-02/21-01/03
 2158/34-02/03-22-136

Hrvatska pošta
Croatian Post Inc.
Republika Hrvatska

ADVICE of receipt of delivery of payment
POVRATNICA — Obavijest o prijmu/uručanju/isplati

P-21/CN 07

Office of posting Pošta/Postansko uređište	23235 VRSI	Date Datum	21.10.2022
Address of the item Pretnja pošiljke			
VOSKOVIS d.o.o. ZINDAR			
Nature of the item/Vrsta pošiljke			
<input type="checkbox"/> Registered Evidentna pošiljka	<input type="checkbox"/> Parcel Parcel	<input type="checkbox"/> Amount Iznos	
<input type="checkbox"/> Insured letter Osigurana pošiljka			
<input type="checkbox"/> Money order Novčanica		Amount Iznos	
Meets on a destination/Isporučava se na odredištu			
The item mentioned above has been duly dodučeno na odredištu			
<input type="checkbox"/> delivered isporučeno	<input type="checkbox"/> paid isplaćeno	Date Datum	22.07.2022
Signature Potpis			

AR	<p>OPĆINA VRSI</p> <p>Dr. Franje Tuđmana 6</p> <p>HR-23235 Vrsi</p> <p>Croatia</p>
-----------	--

350-02/21-01/03
US8/34-02/03-22-136

Office of posting Pošta/Postansko uređište	23235 VRSI	Date Datum	21.10.2022
Address of the item Pretnja pošiljke			
HACOM			
Nature of the item/Vrsta pošiljke			
<input type="checkbox"/> Registered Evidentna pošiljka	<input type="checkbox"/> Parcel Parcel	<input type="checkbox"/> Amount Iznos	
<input type="checkbox"/> Insured letter Osigurana pošiljka			
<input type="checkbox"/> Money order Novčanica		Amount Iznos	
Meets on a destination/Isporučava se na odredištu			
The item mentioned above has been duly dodučeno na odredištu			
<input type="checkbox"/> delivered isporučeno	<input type="checkbox"/> paid isplaćeno	Date Datum	22.07.2022
Signature Potpis			

AR	<p>OPĆINA VRSI</p> <p>Dr. Franje Tuđmana 6</p> <p>HR-23235 Vrsi</p> <p>Croatia</p>
-----------	--

350-02/21-01/03
US8/34-02/03-22-136

Office of posting Pošta/Postansko uređište	23235 VRSI	Date Datum	21.10.2022
Address of the item Pretnja pošiljke			
MUP - Komunalno-štok. odjel odjel. inspekcije			
Nature of the item/Vrsta pošiljke			
<input type="checkbox"/> Registered Evidentna pošiljka	<input type="checkbox"/> Parcel Parcel	<input type="checkbox"/> Amount Iznos	
<input type="checkbox"/> Insured letter Osigurana pošiljka			
<input type="checkbox"/> Money order Novčanica		Amount Iznos	
Meets on a destination/Isporučava se na odredištu			
The item mentioned above has been duly dodučeno na odredištu			
<input type="checkbox"/> delivered isporučeno	<input type="checkbox"/> paid isplaćeno	Date Datum	22.07.2022
Signature Potpis			

AR	<p>OPĆINA VRSI</p> <p>Dr. Franje Tuđmana 6</p> <p>HR-23235 Vrsi</p> <p>Croatia</p>
-----------	--

350-02/21-01/03
US8/34-02/03-22-136

Hrvatska pošta Croatian Post Inc. REPUBLIC OF CROATIA
ADVICE of receipt/ of delivery/ of payment
POVRATNICA — Obavijest o prijemu/uručanju/isplati P-21/CN 07

Office of posting (Prilomni poštanski ured) **23255 VRSI** Date (Datum) **21.07.2022.**

Address of the item (Adresna poštaljka) **MUP - PU BRODSKA, služba prijete**

Nature of the item (Vrsta pošiljke)
 Registered publications
 Postal parcel
 Insured letter
 Registered post
 Amount (Iznos) _____

AR RF 92 163 526 4 HR

Meets on a destination (Ispriljava se na odredištu)
 The item mentioned above meets the conditions of the country of destination to provide, by another authorized person, delivery services (Uključuje li se u usluge dostave koje pružaju drugi osoblje u zemlji odredišta?)
 delivered (isporučeno) paid (plaćeno) **21.07.2022.**

Signature (Potpis) **VINČEKOVITICA**

Return to (Vratiti)
 Name (Ime i prezime ili naziv) **OPĆINA VRSI**
 Street and/or P.O. box (Ulica i/ili poštanski ured) **Dr. Franje Tuđmana 6**
 Locality and country (Mjesto i država) **HR-23235 Vrsi Croatia**

350-02/21-01/03
 258/34-02/03-22-136

07/21/2022/07/2022 Hrvatska pošta

Hrvatska pošta REPUBLIC OF CROATIA
ADVICE of receipt/ of delivery/ of payment
POVRATNICA — Obavijest o prijemu/uručanju/isplati P-21/CN 07

Office of posting (Prilomni poštanski ured) **23255 VRSI** Date (Datum) **21.07.2022.**

Address of the item (Adresna poštaljka) **MUP - Izvješćje o iz. 25**

Nature of the item (Vrsta pošiljke)
 Registered publications
 Postal parcel
 Insured letter
 Registered post
 Amount (Iznos) _____

AR RF 92 163 527 8 HR

Meets on a destination (Ispriljava se na odredištu)
 The item mentioned above meets the conditions of the country of destination to provide, by another authorized person, delivery services (Uključuje li se u usluge dostave koje pružaju drugi osoblje u zemlji odredišta?)
 delivered (isporučeno) paid (plaćeno) **21.07.2022.**

Signature (Potpis) **27.07.2022**

Return to (Vratiti)
 Name (Ime i prezime ili naziv) **OPĆINA VRSI**
 Street and/or P.O. box (Ulica i/ili poštanski ured) **Dr. Franje Tuđmana 6**
 Locality and country (Mjesto i država) **HR-23235 Vrsi Croatia**

350-02/21-01/03
 258/34-02/03-22-136

07/21/2022/07/2022 Hrvatska pošta

Hrvatska pošta REPUBLIC OF CROATIA
ADVICE of receipt/ of delivery/ of payment
POVRATNICA — Obavijest o prijemu/uručanju/isplati P-21/CN 07

Office of posting (Prilomni poštanski ured) **23255 VRSI** Date (Datum) **21.07.2022.**

Address of the item (Adresna poštaljka) **HRVATSKO VOĐE**

Nature of the item (Vrsta pošiljke)
 Registered publications
 Postal parcel
 Insured letter
 Registered post
 Amount (Iznos) _____

AR RF 92 163 525 5 HR

Meets on a destination (Ispriljava se na odredištu)
 The item mentioned above meets the conditions of the country of destination to provide, by another authorized person, delivery services (Uključuje li se u usluge dostave koje pružaju drugi osoblje u zemlji odredišta?)
 delivered (isporučeno) paid (plaćeno) **21.07.2022.**

Signature (Potpis) **25.07.2022**

Return to (Vratiti)
 Name (Ime i prezime ili naziv) **OPĆINA VRSI**
 Street and/or P.O. box (Ulica i/ili poštanski ured) **Dr. Franje Tuđmana 6**
 Locality and country (Mjesto i država) **HR-23235 Vrsi Croatia**

350-02/21-01/03
 258/34-02/03-22-136

07/21/2022/07/2022 Hrvatska pošta

pošta Hrvatska pošta **POVRATNICA — Obavijest o primu/urudjenju/isplati** On postal service: Povratnica za plaćanje

Office of posting: 23235 VRSI Date: 21.07.2012

Address of the item: **HRVATSKE GOSPE d.o.o.**

Nature of the item/vrsta pošiljke: Registered, Personal letter, Insured letter, Money order

Amount: 7 HR

Meets on a destination: Delivered on: 21.07.2012

Signature: [Signature]

AR 350-02/21-01/03
258/34-02/03-22-136

OPĆINA VRSI
Dr. Franje Tuđmana 6
HR-23235 Vrsi
Croatia

pošta Hrvatska pošta **POVRATNICA — Obavijest o primu/urudjenju/isplati** On postal service: Povratnica za plaćanje

Office of posting: 23235 VRSI Date: 21.07.2012

Address of the item: **ŽUC Zlatinski Zupnjak**

Nature of the item/vrsta pošiljke: Registered, Personal letter, Insured letter, Money order

Amount: 3 HR

Meets on a destination: Delivered on: 21.07.2012

Signature: [Signature]

AR 350-02/21-01/03
258/34-02/03-22-136

OPĆINA VRSI
Dr. Franje Tuđmana 6
HR-23235 Vrsi
Croatia

Hrvatska pošta Hrvatska pošta **ADVICE of receipt of delivery of payment** Povratnica — Obavijest o primu/urudjenju/isplati On postal service: Povratnica za plaćanje

Office of posting: 23235 VRSI Date: 21.07.2012

Address of the item: **ŠUPNJKI KA LUCIJA HRVATIĆ**

Nature of the item/vrsta pošiljke: Registered, Personal letter, Insured letter, Money order

Amount: 0 HR

Meets on a destination: Delivered on: 21.07.2012

Signature: [Signature]

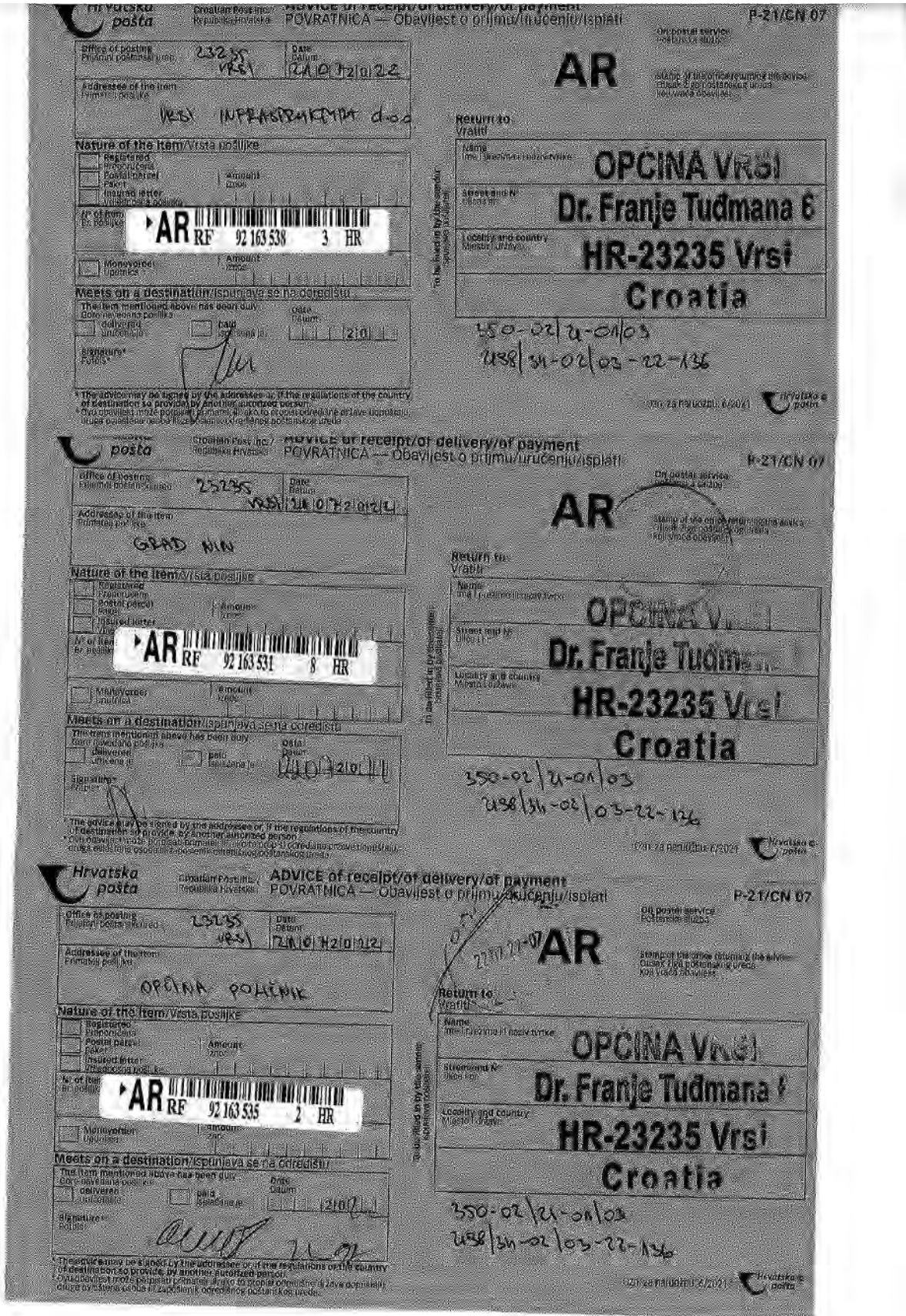
AR 350-02/21-01/03
258/34-02/03-22-136

OPĆINA VRSI
Dr. Franje Tuđmana 6
HR-23235 Vrsi
Croatia

Hrvatska pošta Croatian Post Inc. / Republika Hrvatska		ADVICE of receipt of delivery of payment POVRATNICA — Obavijest o primlu/urucenju/isplati		P-21/CN 07 On postal service / Poštanska služba
Office of posting / Upravni područje: 23235 VRSI	Date / Datum: 21.07.2022	<div style="text-align: center; font-size: 2em; font-weight: bold;">AR</div> Stamp of the office returning the advice: / Stampa ureda poštanske službe koji vraća obavijest		
Addressee of the item / Primaoca pošiljke: LUCKA KAPTANIJA ZADAR	Nature of the item / Vrsta pošiljke:			
Registered / Registrirano: <input type="checkbox"/> Insured / Osigurano: <input type="checkbox"/> Registered letter / Registrirano pismo: <input type="checkbox"/> Amount / Iznos:		Return to / Vratiti: Name and postal code / Ime i poštanski broj: OPĆINA VRSI		
No. of item / Broj pošiljke: AR RF 92 163 521 6 HR		Street and P.O. box / Ulica i pošt. kut.: Dr. Franje Tuđmana 6		
Meets on a destination / Ispunjava se na odredištu:		Country and country / Država i zemlja: HR-23235 Vrsi		
The item mentioned above has been duly delivered / Isporučeno: <input checked="" type="checkbox"/> Date / Datum: 22.07.2022		Croatia / Hrvatska		
Signature / Potpis: P. Drobny		350-02/21-01/03 258/34-02/03-22-136		

Hrvatska pošta Croatian Post Inc. / Republika Hrvatska		ADVICE of receipt of delivery of payment POVRATNICA — Obavijest o primlu/urucenju/isplati		P-21/CN 07 On postal service / Poštanska služba
Office of posting / Upravni područje: 23235 VRSI	Date / Datum: 21.07.2022	<div style="text-align: center; font-size: 2em; font-weight: bold;">AR</div> Stamp of the office returning the advice: / Stampa ureda poštanske službe koji vraća obavijest		
Addressee of the item / Primaoca pošiljke: HRVATSKA ŠUMI d.o.o.	Nature of the item / Vrsta pošiljke:			
Registered / Registrirano: <input type="checkbox"/> Insured / Osigurano: <input type="checkbox"/> Registered letter / Registrirano pismo: <input type="checkbox"/> Amount / Iznos:		Return to / Vratiti: Name and postal code / Ime i poštanski broj: OPĆINA VRSI		
No. of item / Broj pošiljke: AR RF 92 163 536 6 HR		Street and P.O. box / Ulica i pošt. kut.: Dr. Franje Tuđmana 6		
Meets on a destination / Ispunjava se na odredištu:		Country and country / Država i zemlja: HR-23235 Vrsi		
The item mentioned above has been duly delivered / Isporučeno: <input checked="" type="checkbox"/> Date / Datum: 21.07.2022		Croatia / Hrvatska		
Signature / Potpis: P. Drobny		350-02/21-01/03 258/34-02/03-22-136		

Hrvatska pošta Croatian Post Inc. / Republika Hrvatska		ADVICE of receipt of delivery of payment POVRATNICA — Obavijest o primlu/urucenju/isplati		P-21/CN 07 On postal service / Poštanska služba
Office of posting / Upravni područje: 23235 VRSI	Date / Datum: 21.07.2022	<div style="text-align: center; font-size: 2em; font-weight: bold;">AR</div> Stamp of the office returning the advice: / Stampa ureda poštanske službe koji vraća obavijest		
Addressee of the item / Primaoca pošiljke: ZISPOK d.o.o.	Nature of the item / Vrsta pošiljke:			
Registered / Registrirano: <input type="checkbox"/> Insured / Osigurano: <input type="checkbox"/> Registered letter / Registrirano pismo: <input type="checkbox"/> Amount / Iznos:		Return to / Vratiti: Name and postal code / Ime i poštanski broj: OPĆINA VRSI		
No. of item / Broj pošiljke: AR RF 92 163 530 4 HR		Street and P.O. box / Ulica i pošt. kut.: Dr. Franje Tuđmana 6		
Meets on a destination / Ispunjava se na odredištu:		Country and country / Država i zemlja: HR-23235 Vrsi		
The item mentioned above has been duly delivered / Isporučeno: <input checked="" type="checkbox"/> Date / Datum: 22.07.2022		Croatia / Hrvatska		
Signature / Potpis: P. Drobny		350-02/21-01/03 258/34-02/03-22-136		



Hrvatska pošta Croatian Post Inc. Republika Hrvatska
ADVICE of receipt/ of delivery/ of payment
POVRATNICA — Obavijest o primlu/ uručenju/ isplati
P-21/CN 07

Office of posting: **23235 VRSI** Date: **12.07.2012**

Addressee of the item: **OPĆINA RAČANAC**

Nature of the item / vrsta pošiljke:
 Registered
 Registered
 Registered
 Registered
 Registered
 Registered
 Registered
 Registered

AR RF 92 163 532 1 HR

Money order: Amount: _____

Meets on a destination / isputava se na određeno:
 This item registered above has been sent by _____
 This item registered above has been sent by _____

Signature: **22.07.2012**

AR
Stamp of the office returning the advice of receipt of the postal item: _____

Return to / vratiti:
Name and postal address: **OPĆINA VRSI**
Street and house no.: **Dr. Franje Tuđmana 6**
Locality and country: **HR-23235 Vrsi Croatia**

To be filled in by the sender (optional position):
350-01/21-01/03
2198/34-02/03-22-136

Hrvatska pošta



**Naknadna potvrda o primitku pošiljke iz e-PK
(ID 3783780)**

Poštanski ured:	23235 VRSI
Broj PK:	2022 / 423
Prijamni PU:	23235 VRSI
Vrsta pošiljke:	Preporučene pošiljke
Datum primitka:	2022-07-21 10:28:33
Prijamni broj:	RF921635295HR
Eksterni broj:	350-02/21-01/03
Dopunske usluge:	Povratnica
Tip pošiljke:	
Tip postupka:	
Vrsta dostave:	
Označena vrijednost:	0.00 kn
Masa:	50 g
Otkupnina:	0.00 kn
Primatelj:	OPĆINA PRIVLAKA, IVANA PAVLA DRUGOG 46, 23233 PRIVLAKA (DALMACIJA)
Pošiljatelj:	OPĆINA VRSI, DR. FRANJE TUĐMANA 6, 23235 VRSI, HRVATSKA

Ova potvrda sadrži sve elementa za svaku pojedinu pošiljku. Potvrda je informativnog karaktera i namijenjena je za potraživanje pošiljke, provjeru statusa pošiljke ili može biti neke druge dokaze. Ukoliko trebate službeno ovjerenu potvrdu, istu zatražite u bilo kojem poštanskom uredu.

8/31/22, 10:05 AM

HP - e-PK

Unesite prijamni broj pošiljke, a potom pritisnite gumb "Traži".

(Unesite cjelovit prijamni broj pošiljke, bez razmaka, npr.: **RB267096010HR** za preporučenu pošiljku.)

Prijamni broj pošiljke:

RF921635295HR

Traži

Datum i vrijeme	Država	Mjesto	Opis događaja	Napomena
21.07.2022 10:28:37	HRVATSKA	23235 VRSI	Prijam pošiljke	
22.07.2022 08:00:19	HRVATSKA	23233 PRIVLAKA (DALMACIJA)	Priprema pošiljke za isporuku u PU	
22.07.2022 08:19:42	HRVATSKA	23233 PRIVLAKA (DALMACIJA)	Pošiljka uručena primatelju	Potpisnik: ZDRAVKO MUSTAČ
22.07.2022 08:32:48	HRVATSKA	23233 PRIVLAKA (DALMACIJA)	Povratnica/dostava vraćena	

Podatci o statusima pošiljaka informativnog su karaktera ([pročitajte više](#)).

Ako pošiljka nije pronađena ili želite dodatne informacije, nazovite broj Kontaktnog centra Hrvatske pošte **072 303 304** ili se obratite na adresu e-pošte: info@posta.hr.

3. POPIS SUDIONIKA U JAVNOJ RASPRAVI, OPIS MIŠLJENJA, PRIJEDLOGA I PRIMJEDBI NA PRIJEDLOG VIII. IZMJENA I DOPUNA PROSTORNOG PLANA UREĐENJA OPĆINE DONJI KRALJEVEC – ODREĐENJE O NJIHOVU PRIHVAĆANJU, DJELOMIČNOM PRIHVAĆANJU ILI ODBIJANJU

OBRADA PRIMJEDBI ZAPRIMLJENE TIJEKOM JAVNE RASPRAVE NA PRIJEDLOG IZMJENE I DOPUNE PPUO VRSI

OBRADA PRIMJEDBI ZAPRIMLJENE TIJEKOM JAVNOG UVIDA U PRIJEDLOG IZMJENE I DOPUNE PROSTORNOG PLANA UREĐENJA OPĆINE VRSI

Javni uvid u prijedlog izmjene i dopune *Prostornog plana uređenja Općine Vrsi* trajao je od 25. srpnja do 26. kolovoza 2022. godine. Tijekom javne rasprave u knjizi primjedbi nije bilo upisanih primjedbi, a službenim podneskom na Općinu Vrsi zaprimljeno je trideset i jedna (31) primjedba stanovništva i drugih zainteresiranih osoba. Od tijela s javnim ovlastima zaprimljeno je šest (6) mišljenja na prijedlog Plana prema članku 101. *Zakona o prostornom uređenju*. Od toga dva tijela traže nadopunu, jedno da nemaju zahtjeva na području Općine. Ostali su izrazili pozitivno mišljenje na plan.

Primjedbe su razmotrene i slijedi opis primjedbe, te zaključak o prihvaćanju ili odbijanju s odgovarajućim obrazloženjem.

Primjedbe zapisane u knjizi primjedbi

Nije bilo primjedbi upisane u knjizi primjedbi

Primjedbe zaprimljene službenim podneskom

1. Ana PETANI, |

Primjedba se odnosi na kč 3302/1 ko Vrsi. Traži da se navedena katastarska čestica uvrsti u građevinsko područje naselja..

Odgovor: Primjedba se ne prihvaća

Katastarska čestica 3302/1 ko Vrsi nalazi se izvan građevinskog područja naselja i u ovom trenutku nije moguće širiti građevinsko područje naselja ili planirati nove izdvojene dijelove istih, a što bi bilo potrebno kako bi se zahtjevu udovoljilo. Članak 47. Zakona o prostornom uređenju dozvoljava širenje građevinskog područja naselja koje se nalazi unutar 1000 m od obalne crte uz uvjet da je građevinsko područje više od 80% izgrađeno. Nažalost, naselja Vrsi ne zadovoljava ovaj uvjet.

2. Šime MARAŠ, MARAŠ d.o.o. Liburnska 4, Vrsi

Primjedba se odnosi na kč 2189/2 ko Vrsi. Traži da se navedena katastarska čestica uvrsti u građevinsko područje naselja..

Odgovor: Primjedba se ne prihvaća

Katastarska čestica 2189/2 ko Vrsi nalaze se u zoni izdvojenog građevinskog područja izvan naselja proizvodne namjene (I), i u ovom trenutku nije moguće širiti građevinsko područje naselja, a što bi bilo potrebno kako bi se zahtjevu udovoljilo. Članak 47. Zakona o prostornom uređenju dozvoljava širenje građevinskog područja naselja koje se nalazi unutar 1000 m od obalne crte uz uvjet da je građevinsko područje više od 80% izgrađeno. Nažalost, naselja Vrsi ne zadovoljava ovaj uvjet.

3. Ivan MARAŠ | bez adrese

Primjedba se odnosi na kč 3034, 4019, 1014/2 i 4710 ko Vrsi. Traži da se navedene katastarske čestice uvrste u građevinsko područje naselja..

Odgovor: Primjedba se ne prihvaća

Katastarske čestice 3034, 4019, 1014/2 i 4710 ko Vrsi nalaze se izvan građevinskog područja naselja i u ovom trenutku nije moguće širiti građevinsko područje naselja ili planirati nove izdvojene dijelove istih, a što bi bilo potrebno kako bi se zahtjevu udovoljilo. Članak 47. Zakona o prostornom uređenju dozvoljava širenje građevinskog područja naselja koje se nalazi unutar 1000

OBRADA PRIMJEDBI ZAPRIMLJENE TIJEKOM JAVNE RASPRAVE NA
PRIJEDLOG IZMJENE I DOPUNE PPUO VRSI

m od obalne crte uz uvjet da je građevinsko područje više od 80% izgrađeno. Nažalost, naselja Vrsi ne zadovoljava ovaj uvjet.

4. Tihoslav STOŠIĆ, [REDACTED] :

Primjedba se odnosi na kč 25 ko Vrsi. Traži da se navedena katastarska čestica uvrsti u građevinsko područje naselja..

Odgovor: Primjedba se ne prihvaća

Katastarska čestica 25 ko Vrsi svojim većim dijelom nalazi se unutar građevinskog područja naselja i u ovom trenutku nije moguće širiti građevinsko područje naselja kako bi se kč obuhvatila građevinskim područjem naselja u cijelosti, a što bi bilo potrebno kako bi se zahtjevu udovoljilo. Članak 47. Zakona o prostornom uređenju dozvoljava širenje građevinskog područja naselja koje se nalazi unutar 1000 m od obalne crte uz uvjet da je građevinsko područje više od 80% izgrađeno. Nažalost, naselja Vrsi ne zadovoljava ovaj uvjet.

5. Jerolim BATOVIĆ i dr., [REDACTED]

Primjedba se odnosi na kč 3991 ko Vrsi. Traži da se navedena katastarska čestica uvrsti u građevinsko područje naselja u cijelosti.

Odgovor: Primjedba se ne prihvaća

Katastarska čestica 3991 ko Vrsi svojim većim dijelom nalazi se unutar građevinskog područja naselja i u ovom trenutku nije moguće širiti građevinsko područje naselja kako bi se kč obuhvatila građevinskim područjem naselja u cijelosti, a što bi bilo potrebno kako bi se zahtjevu udovoljilo. Članak 47. Zakona o prostornom uređenju dozvoljava širenje građevinskog područja naselja koje se nalazi unutar 1000 m od obalne crte uz uvjet da je građevinsko područje više od 80% izgrađeno. Nažalost, naselja Vrsi ne zadovoljava ovaj uvjet.

6. Ana TUNIĆ, [REDACTED] i Alter PALJUŠAJ, [REDACTED]

Primjedba se odnosi na kč 1329 ko Vrsi. Traže da se navedena katastarska čestica uvrsti u građevinsko područje naselja..

Odgovor: Primjedba se ne prihvaća

Katastarska čestica 1329 ko Vrsi nalazi se izvan građevinskog područja naselja i u ovom trenutku nije moguće širiti građevinsko područje naselja, a što bi bilo potrebno kako bi se zahtjevu udovoljilo. Članak 47. Zakona o prostornom uređenju dozvoljava širenje građevinskog područja naselja koje se nalazi unutar 1000 m od obalne crte uz uvjet da je građevinsko područje više od 80% izgrađeno. Nažalost, naselja Vrsi ne zadovoljava ovaj uvjet.

7. Boško PERINIĆ (bez adrese)

Primjedba se odnosi na kč 1318 ko Vrsi. Traži da se navedena katastarska čestica uvrsti u građevinsko područje naselja..

Odgovor: Primjedba se ne prihvaća

Katastarska čestica 1318 ko Vrsi nalazi se izvan građevinskog područja naselja i u ovom trenutku nije moguće širiti građevinsko područje naselja, a što bi bilo potrebno kako bi se zahtjevu udovoljilo. Članak 47. Zakona o prostornom uređenju dozvoljava širenje građevinskog područja naselja koje se nalazi unutar 1000 m od obalne crte uz uvjet da je građevinsko područje više od 80% izgrađeno. Nažalost, naselja Vrsi ne zadovoljava ovaj uvjet.

OBRADA PRIMJEDBI ZAPRIMLJENE TIJEKOM JAVNE RASPRAVE NA
PRIJEDLOG IZMJENE I DOPUNE PPUO VRSI**8. Sintija PERINIĆ (bez adrese)**

Primjedba se odnosi na kč 2151/2 ko Vrsi. Traži da se navedena katastarska čestica uvrsti u građevinsko područje naselja.

Odgovor: Primjedba se ne prihvaća

Katastarska čestica 2151/2 ko Vrsi nalazi se izvan građevinskog područja naselja i u ovom trenutku nije moguće širiti građevinsko područje naselja ili planirati nove izdvojene dijelove istih, a što bi bilo potrebno kako bi se zahtjevu udovoljilo. Članak 47. Zakona o prostornom uređenju dozvoljava širenje građevinskog područja naselja koje se nalazi unutar 1000 m od obalne crte uz uvjet da je građevinsko područje više od 80% izgrađeno. Nažalost, naselja Vrsi ne zadovoljava ovaj uvjet.

9. Božidar TIČIĆ,

Primjedba se odnosi na kč 4852/1 ko Vrsi. Traži da se navedena katastarska čestica uvrsti u građevinsko područje naselja.

Odgovor: Primjedba se ne prihvaća

Katastarska čestica 4852/1 ko Vrsi nalazi se izvan građevinskog područja naselja i u ovom trenutku nije moguće širiti građevinsko područje naselja ili planirati nove izdvojene dijelove istih, a što bi bilo potrebno kako bi se zahtjevu udovoljilo. Članak 47. Zakona o prostornom uređenju dozvoljava širenje građevinskog područja naselja koje se nalazi unutar 1000 m od obalne crte uz uvjet da je građevinsko područje više od 80% izgrađeno. Nažalost, naselja Vrsi ne zadovoljava ovaj uvjet.

10. Tanja ŠIMAC,

Primjedba se odnosi na kč 1714 ko Poljica. Traži da se navedena katastarska čestica uvrsti u građevinsko područje naselja.

Odgovor: Primjedba se prihvaća**11. Marina PERINIĆ, i Ljubica JURIČIN**

Primjedba se odnosi na kč 3264 i 3265 ko Vrsi. Traže da se navedene katastarske čestice uvrste u građevinsko područje naselja u cijelosti.

Odgovor: Primjedba se ne prihvaća

Katastarska čestica 3265 već se nalazi u građevinskom području naselja, i to u izgrađenom dijelu građevinskog područja naselja. Kč 3264 dijelom se nalazi unutar građevinskog područja naselja i u ovom trenutku nije moguće širiti građevinsko područje naselja kako bi se kč obuhvatila građevinskim područjem naselja u cijelosti, a što bi bilo potrebno kako bi se zahtjevu udovoljilo. Članak 47. Zakona o prostornom uređenju dozvoljava širenje građevinskog područja naselja koje se nalazi unutar 1000 m od obalne crte uz uvjet da je građevinsko područje više od 80% izgrađeno. Nažalost, naselja Vrsi ne zadovoljava ovaj uvjet.

12. Ljubinka SUBOTIĆ,

Primjedba se odnosi na kč 1294 ko Vrsi. Traži da se navedena katastarska čestica uvrsti u građevinsko područje naselja.

OBRADA PRIMJEDBI ZAPRIMLJENE TIJEKOM JAVNE RASPRAVE NA
PRIJEDLOG IZMJENE I DOPUNE PPUO VRSI**Odgovor: Primjedba se ne prihvaća**

Katastarska čestica 1294 ko Vrsi nalazi se izvan građevinskog područja naselja i u ovom trenutku nije moguće širiti građevinsko područje naselja ili planirati nove izdvojene dijelove istih, a što bi bilo potrebno kako bi se zahtjevu udovoljilo. Članak 47. Zakona o prostornom uređenju dozvoljava širenje građevinskog područja naselja koje se nalazi unutar 1000 m od obalne crte uz uvjet da je građevinsko područje više od 80% izgrađeno. Nažalost, naselja Vrsi ne zadovoljava ovaj uvjet.

13. Joso VUKIĆ,

Primjedba se odnosi na kč 3459 ko Vrsi. Traži da se navedena katastarska čestica uvrsti u građevinsko područje naselja.

Odgovor: Primjedba se ne prihvaća

Katastarska čestica 3459 ko Vrsi nalazi se izvan građevinskog područja naselja i u ovom trenutku nije moguće širiti građevinsko područje naselja ili planirati nove izdvojene dijelove istih, a što bi bilo potrebno kako bi se zahtjevu udovoljilo. Članak 47. Zakona o prostornom uređenju dozvoljava širenje građevinskog područja naselja koje se nalazi unutar 1000 m od obalne crte uz uvjet da je građevinsko područje više od 80% izgrađeno. Nažalost, naselja Vrsi ne zadovoljava ovaj uvjet.

14. Marino BEGONJA,

Primjedba se odnosi na kč 1689 ko Poljica. Traži da se navedena katastarska čestica uvrsti u građevinsko područje naselja.

Odgovor: Primjedba se prihvaća**15. Ana TUNIĆ,**

Primjedba se odnosi na kč 1329 ko Vrsi. Traži da se navedena katastarska čestica uvrsti u građevinsko područje naselja.

Odgovor: Primjedba se ne prihvaća

Katastarska čestica 1329 ko Vrsi nalazi se izvan građevinskog područja naselja i u ovom trenutku nije moguće širiti građevinsko područje naselja, a što bi bilo potrebno kako bi se zahtjevu udovoljilo. Članak 47. Zakona o prostornom uređenju dozvoljava širenje građevinskog područja naselja koje se nalazi unutar 1000 m od obalne crte uz uvjet da je građevinsko područje više od 80% izgrađeno. Nažalost, naselja Vrsi ne zadovoljava ovaj uvjet.

16. Ana TUNIĆ,

Primjedba jednaka kao i primjedba pod rednim brojem 15 iz ove obrade primjedbi.

17. Dora GRGUROVIĆ,

Primjedba se odnosi na kč 293 ko Vrsi. Traži da se navedena katastarska čestica uvrsti u građevinsko područje naselja.

Odgovor: Primjedba se ne prihvaća

Katastarska čestica 293 ko Vrsi nalazi se izvan građevinskog područja naselja i u ovom trenutku nije moguće širiti građevinsko područje naselja, a što bi bilo potrebno kako bi se zahtjevu udovoljilo. Članak 47. Zakona o prostornom uređenju dozvoljava širenje građevinskog područja naselja koje se nalazi unutar 1000 m od obalne crte uz uvjet da je građevinsko područje više od 80% izgrađeno. Nažalost, naselja Vrsi ne zadovoljava ovaj uvjet.

OBRADA PRIMJEDBI ZAPRIMLJENE TIJEKOM JAVNE RASPRAVE NA
PRIJEDLOG IZMJENE I DOPUNE PPUO VRSI**18. Slavko MILUTIN,**

Primjedba se odnosi na kč 3922 ko Vrsi. Traži da se navedena katastarska čestica uvrsti u građevinsko područje naselja..

Odgovor: Primjedba se ne prihvaća

Katastarska čestica 3922 ko Vrsi nalazi se izvan građevinskog područja naselja i u ovom trenutku nije moguće širiti građevinsko područje naselja, a što bi bilo potrebno kako bi se zahtjevu udovoljilo. Članak 47. Zakona o prostornom uređenju dozvoljava širenje građevinskog područja naselja koje se nalazi unutar 1000 m od obalne crte uz uvjet da je građevinsko područje više od 80% izgrađeno. Nažalost, naselja Vrsi ne zadovoljava ovaj uvjet.

19. Ljubinka MILJEVIĆ

Primjedba se odnosi na kč 4667/3 ko Vrsi. Traži da se navedena katastarska čestica uvrsti u građevinsko područje naselja u cijelosti.

Odgovor: Primjedba se ne prihvaća

Katastarska čestica 4667/3 ko Vrsi dijelom se nalazi unutar građevinskog područja naselja i u ovom trenutku nije moguće širiti građevinsko područje naselja kako bi se kč obuhvatila građevinskim područjem naselja u cijelosti, a što bi bilo potrebno kako bi se zahtjevu udovoljilo. Članak 47. Zakona o prostornom uređenju dozvoljava širenje građevinskog područja naselja koje se nalazi unutar 1000 m od obalne crte uz uvjet da je građevinsko područje više od 80% izgrađeno. Nažalost, naselja Vrsi ne zadovoljava ovaj uvjet.

20. Suzana ROGIĆ

Primjedba se odnosi na kč 2071/4 ko Vrsi. Traži da se navedena katastarska čestica uvrsti u građevinsko područje naselja..

Odgovor: Primjedba se ne prihvaća

Katastarska čestica 2071/4 ko Vrsi nalazi se izvan građevinskog područja naselja i u ovom trenutku nije moguće širiti građevinsko područje naselja ili planirati nove izdvojene dijelove istih, a što bi bilo potrebno kako bi se zahtjevu udovoljilo. Članak 47. Zakona o prostornom uređenju dozvoljava širenje građevinskog područja naselja koje se nalazi unutar 1000 m od obalne crte uz uvjet da je građevinsko područje više od 80% izgrađeno. Nažalost, naselja Vrsi ne zadovoljava ovaj uvjet.

21. Božo SKROČE,

Primjedba se odnosi na kč 1748/3, 4, 6, 7, 8, 9 i 10 ko Poljica. Traži da se navedene katastarske čestice uvrste u građevinsko područje naselja zbog investicija u turističke svrhe.

Odgovor: Primjedba se prihvaća

22. Božo SKROČE,

Primjedba se odnosi na kč 1748/5 ko Poljica. Traži da se navedena katastarska čestica uvrsti u građevinsko područje naselja zbog investicija u turističke svrhe.

Odgovor: Primjedba se prihvaća

23. Danica RUMORA

Primjedba se odnosi na kč 2071/6 ko Vrsi. Traži da se navedena katastarska čestica uvrsti u građevinsko područje naselja..

OBRADA PRIMJEDBI ZAPRIMLJENE TIJEKOM JAVNE RASPRAVE NA
PRIJEDLOG IZMJENE I DOPUNE PPUO VRSI**Odgovor: Primjedba se ne prihvaća**

Katastarska čestica 2071/6 ko Vrsi nalazi se izvan građevinskog područja naselja i u ovom trenutku nije moguće širiti građevinsko područje naselja ili planirati nove izdvojene dijelove istih, a što bi bilo potrebno kako bi se zahtjevu udovoljilo. Članak 47. Zakona o prostornom uređenju dozvoljava širenje građevinskog područja naselja koje se nalazi unutar 1000 m od obalne crte uz uvjet da je građevinsko područje više od 80% izgrađeno. Nažalost, naselja Vrsi ne zadovoljava ovaj uvjet.

24. Anka JURINA,

Primjedba se odnosi na kč 370 ko Poljica. Traži da se navedena katastarska čestica uvrsti u građevinsko područje naselja za potrebe stambene građevine ili kuće za odmor.

Odgovor: Primjedba se djelomično prihvaća

Dio kč iz primjedbe uvršten je u građevinsko područje naselja, a koji je sasvim dovoljan za izgradnju stambene zgrade, građevinu ugostiteljsko-turističke namjene i sl. Naime, nije moguće stvarati pojedine duguljaste dijelove građevinskog područja jer se isto kosi s osnovnim pravilima prostornog planiranja i urbanizma (međusobno usklađeno i suvisto građevinsko područje, prejudiciranje budućeg širenja naselja i drugo).

25. Katica VUKIĆ i drugi,

Primjedba se odnosi na kč 3538, 3101/2, 3087 i 3166/1,3,4,5,6/7 sve ko Vrsi. Traže da se navedene katastarske čestice uvrste u građevinsko područje naselja.

Odgovor: Primjedba se ne prihvaća

Katastarske čestice 3538, 3101/2, 3087 i 3166/1,3,4,5,6/7 ko Vrsi nalaze se izvan građevinskog područja naselja i u ovom trenutku nije moguće širiti građevinsko područje naselja, a što bi bilo potrebno kako bi se zahtjevu udovoljilo. Članak 47. Zakona o prostornom uređenju dozvoljava širenje građevinskog područja naselja koje se nalazi unutar 1000 m od obalne crte uz uvjet da je građevinsko područje više od 80% izgrađeno. Nažalost, naselja Vrsi ne zadovoljava ovaj uvjet.

26. Dragica TURINA,

Primjedba se odnosi na kč 3074/2 ko Vrsi. Traži da se navedena katastarska čestica uvrsti u građevinsko područje naselja.

Odgovor: Primjedba se ne prihvaća

Katastarska čestica 3074/2 ko Vrsi nalazi se izvan građevinskog područja naselja i u ovom trenutku nije moguće širiti građevinsko područje naselja, a što bi bilo potrebno kako bi se zahtjevu udovoljilo. Članak 47. Zakona o prostornom uređenju dozvoljava širenje građevinskog područja naselja koje se nalazi unutar 1000 m od obalne crte uz uvjet da je građevinsko područje više od 80% izgrađeno. Nažalost, naselja Vrsi ne zadovoljava ovaj uvjet.

27. Dragica TURINA,

Primjedba se odnosi na kč 4667/8, 4667/9 i 4667/10 ko Vrsi. Traži da se navedena katastarska čestica uvrsti u građevinsko područje naselja.

Odgovor: Primjedba se ne prihvaća

Katastarske čestice 4667/8, 4667/9 i 4667/10 ko Vrsi nalaze se izvan građevinskog područja naselja i u ovom trenutku nije moguće širiti građevinsko područje naselja, a što bi bilo potrebno

OBRADA PRIMJEDBI ZAPRIMLJENE TIJEKOM JAVNE RASPRAVE NA
PRIJEDLOG IZMJENE I DOPUNE PPUO VRSI

kako bi se zahtjevu udovoljilo. Članak 47. Zakona o prostornom uređenju dozvoljava širenje građevinskog područja naselja koje se nalazi unutar 1000 m od obalne crte uz uvjet da je građevinsko područje više od 80% izgrađeno. Nažalost, naselja Vrsi ne zadovoljava ovaj uvjet.

28. Marija PAVIČIĆ, [REDACTED] i Stipe PAVIČIĆ, [REDACTED]

Primjedba: predlaže ucrtavanje putova na području Donjih selina, Vrsi, a prema kartografskom prikazu u privitku primjedbe.

Odgovor: Primjedba se ne prihvaća

Prijedlog izmjena i dopuna prometne mreže će se razmotriti u budućoj izmjeni PPUO Vrsi. Općina Vrsi namjerava poduzeti analizu postojeće prometne mreže i izmjene koje će biti potrebne za razvoj naselja u buduću, a temeljem šire analize. Tada će se razmotriti i zahtjev iz primjedbe.

29. Bože TRESOGLAVIĆ, [REDACTED]

Primjedba se odnosi na kč 3518 ko Vrsi. Traži da se navedena katastarska čestica uvrsti u građevinsko područje naselja..

Odgovor: Primjedba se ne prihvaća

Katastarska čestica 3518 ko Vrsi nalazi se izvan građevinskog područja naselja i u ovom trenutku nije moguće širiti građevinsko područje naselja, a što bi bilo potrebno kako bi se zahtjevu udovoljilo. Članak 47. Zakona o prostornom uređenju dozvoljava širenje građevinskog područja naselja koje se nalazi unutar 1000 m od obalne crte uz uvjet da je građevinsko područje više od 80% izgrađeno. Nažalost, naselja Vrsi ne zadovoljava ovaj uvjet.

30. Jovica MARINKOVIĆ, [REDACTED]

Primjedba se odnosi na kč 1130 ko Poljica. Traži da se navedena katastarska čestica uvrsti u građevinsko područje naselja.

Odgovor: Primjedba se djelomično prihvaća

Dio kč iz primjedbe uvršten je u građevinsko područje naselja, a koji je dovoljan za izgradnju stambene zgrade, građevinu ugostiteljsko-turističke namjene i sl. Naime, nije moguće stvarati pojedine duguljaste dijelove građevinskog područja jer se isto kosi s osnovnim pravilima prostornog planiranja i urbanizma (međusobno usklađeno i suvislo građevinsko područje, prejudiciranje budućeg širenja naselja i drugo).

31. Robertino PERKOVIĆ, [REDACTED]

Primjedba se odnosi na kč 2071/5 ko Vrsi. Traži da se navedena katastarska čestica uvrsti u građevinsko područje naselja..

Odgovor: Primjedba se ne prihvaća

Katastarska čestica 2071/5 ko Vrsi nalazi se izvan građevinskog područja naselja i u ovom trenutku nije moguće širiti građevinsko područje naselja ili planirati nove izdvojene dijelove istih, a što bi bilo potrebno kako bi se zahtjevu udovoljilo. Članak 47. Zakona o prostornom uređenju dozvoljava širenje građevinskog područja naselja koje se nalazi unutar 1000 m od obalne crte uz uvjet da je građevinsko područje više od 80% izgrađeno. Nažalost, naselja Vrsi ne zadovoljava ovaj uvjet.

OBRADA PRIMJEDBI ZAPRIMLJENE TIJEKOM JAVNE RASPRAVE NA
PRIJEDLOG IZMJENE I DOPUNE PPUO VRSI

Predstavke zaprimljene od tijela i pravnih osoba kojima je upućena posebna obavijest

PO 1. REPUBLIKA HRVATSKA, MINISTARSTVO UNUTARNJIH POSLOVA, Ravnateljstvo civilne zaštite, Područni ured civilne zaštite Split, Služba civilne zaštite Zadar, Odjel inspekcije.

Pozitivno mišljenje da je Prijedlog II. izmjene i dopune PPUO Vrsi izrađen sukladno pozitivnim hrvatskim propisima, normama i pravilima tehničke prakse iz područja zaštite od požara, odnosno da je u tekstualnom dijelu plana prihvaćeno očitovanje na prijedlog Plana.

PO 2. HEP, OPERATOR DISTRIBUCIJSKOG SUSTAVA d.o.o., ELEKTRA ZADAR, Služba za realizaciju investicijskih projekata i pristup mreži, Odjel za realizaciju investicijskih projekata, ZADAR

Upućuje zahtjev za izradu Plana koje je trebao dostaviti ranije prema članku 90. Zakona o prostornom uređenju. Uvjeti iz zahtjeva su prihvaćeni.

PO 3. HAKOM, Zagreb

Pozitivno mišljenje: konačni prijedlog II. izmjene i dopune PPUO Vrsi je usklađen s ranije dostavljenim zahtjevima.

PO 4. ŽUPANIJSKA UPRAVA ZA CESTE ZADARSKE ŽUPANIJE, Zadar

Pozitivno mišljenje. Izrada II. Izmjena i dopuna Prostornog plana uređenja Općine Vrsi su usklađeni s posebnim propisima.

PO 5. HRVATSKE VODE, Vodnogospodarski odjel za slivove Južnog Jadrana, Split.

Pozitivno mišljenje da je Prijedlog izmjene i dopune PPUO Vrsi za javnu raspravu sukladan s planskim dokumentima upravljanja vodama, prema članku 39. Zakona o vodama (NN 66/19).

PO 6. HOPS, Prijenosno područje Split, Split

Nemaju zahtjeve na području Općine Vrsi.



Željko Predovan dipl.ing.arh.
BLOCK-PROJEKT d.o.o.
Odgovorni voditelj

PRESLIKE PODNESAKA – MIŠLJENJA, PRIJEDLOGA, PRIMJEDBI I DRUGO
NA PRIJEDLOG PROSTORNOG PLANA



REPUBLIKA HRVATSKA
ZADARSKA ŽUPANIJA
OPĆINA VRSI

Primljeno: 14. 08. 2022.	Org. jed.
Klasifikacijska oznaka: 350-02/21-01/03	
Uredžbeni broj: 3-22-138	Prijlog Vrijed.

KLASA: 350-05/21-01/122
URBROJ: 376-05-3-22-04
Zagreb, 28. srpnja 2022.

Republika Hrvatska
Zadarska županija
Općina Vrsi
Jedinstveni upravni odjel
Dr. Franje Tuđmana 6
23235 Vrsi

Predmet: Općina Vrsi
II. IZMJENE I DOPUNE PPUO VRSI
-mišljenje u tijeku javne rasprave

Veza: Vaš dopis KLASA:350-02/21-01/03, URBROJ: 2198/34-02/03-22-136, od 15. srpnja 2022.

Poštovani,

vašim dopisom od ove Agencije zatražili ste da vam na osnovu čl. 188. Zakona o prostornom uređenju (NN br. 153/13), a u svezi čl. 94. Zakona o prostornom uređenju i gradnji i čl. 59. st. (3) Zakona o elektroničkim komunikacijama (NN br. 76/22) izda mišljenje na prijedlog *II. IZMJENE I DOPUNE PPUO VRSI*.

Uvidom u dostavljeni konačni prijedlog *II. IZMJENE I DOPUNE PPUO VRSI* potvrđujemo da je isti **usklađen s našim zahtjevima**.

S poštovanjem,

RAVNATELJ
mr.sc. Miran Gosta
(elektronički potpisala ovlaštena osoba)

Dostaviti:
I. Naslovu preporučeno

HRVATSKA REGULATORNA AGENCIJA ZA MREŽNE DJELATNOSTI

Ulica Roberta Frangeša-Mihanovića 5, 10110 Zagreb / OIB: 87950783561 / Tel: (01) 7007 007, Faks: (01) 7007 070 / www.hakom.hr




MIRAN GOSTA
HR: 39795681495



Elektronički potpisano: 28.07.2022T10:55:34 (UTC:2022-07-28T08:55:34Z)

Provjerai: <https://epotpis.rdd.hr/provjera>
Broj zapisa: f05fac8d-852f-4f32-b8ab-9a8220c15088



Vjerodostojnost ovog dokumenta možete provjeriti skeniranjem QR koda. Ako je dokument identičan prikazanom izvorniku u digitalnom obliku, HAKOM potvrđuje njegovu vjerodostojnost.



REPUBLIKA HRVATSKA
MINISTARSTVO UNUTARNJIH POSLOVA
 RAVNATELJSTVO CIVILNE ZAŠTITE
 PODRUČNI URED CIVILNE ZAŠTITE SPLIT
 SLUŽBA CIVILNE ZAŠTITE ZADAR
 ODJEL INSPEKCIJE

KLASA: 245-02/22-14/136
 URBROJ: 511-01-371-22-2
 Zadar, 29. srpnja 2022.



REPUBLIKA HRVATSKA
 ZADARSKA ŽUPANIJA
OPĆINA VRSI

Primljeno: 04-08-2022		
Klasifikacijska oznaka	Org. jed.	
350-02/21-21/03		
Urudžbeni broj	Prilog	Vrijed.
8-22-139		

ZADARSKA ŽUPANIJA
OPĆINA VRSI

Jedinstveni upravni odjel
 Dr. Franje Tuđmana
 23 235 Vrsi

Ministarstvo unutarnjih poslova, Ravnateljstvo civilne zaštite, Područni ured civilne zaštite Split, Služba civilne zaštite Zadar, Odjel inspekcije, po zahtjevu Jedinstvenog upravnog odjela Općine Vrsi, u postupku javne rasprave o **Prijedlogu II. izmjena i dopuna Prostornog plana uređenja Općine Vrsi**, na temelju članka 23. Zakona o zaštiti od požara ("Narodne novine" br: 92/10), a u svezi s člankom 101. Zakona o prostornom uređenju ("Narodne novine" br: 153/13, 65/17, 114/18, 39/19 i 98/19), daje:

MIŠLJENJE

da je Prijedlog II. izmjena i dopuna Prostornog plana uređenja Općine Vrsi, izrađen u skladu s pozitivnim hrvatskim propisima, normama i pravilima tehničke prakse iz područja zaštite od požara, odnosno da su u tekstualnom dijelu plana prihvaćeni naši zahtjevi na prijedlog plana.

Temeljem članka 8. Zakona o upravnim pristojbama ("Narodne novine" br: 115/16) stranka je oslobođena plaćanja upravne pristojbe.

— VODITELJ ODJELA —
 dr. Igor Gulan, dipl.ing.



Dostaviti:

1. Naslovu
2. Služba civilne zaštite Zadar, Odjel inspekcije, ovdje
3. Pismohrana, ovdje



ELEKTRA ZADAR
Služba za realizaciju investicijskih projekata i pristup mreži
Odjel za realizaciju investicijskih projekata

Ulica kralja Dmitra Zvonimira 8
 23 000 Zadar

TELEFON • 023 • 290-500
 TELEFAKS • 023 • 314-051
 POŠTA • 23000 Zadar • SERVIS
 IBAN • 2484008-1400016324

REPUBLIKA HRVATSKA
 ZADARSKA ŽUPANIJA
OPĆINA VRSI

Primljeno:	17-08-2022	
Klasifikacijska oznaka	Org. jed.	
350-02/22-01/03		
Uredbeni broj	Prilog	Vrijed.
3-22-146		

OPĆINA VRSI
 Dr. Franje Tuđmana 6
 23235 Vrsi

NAŠ BROJ I ZNAK 401400101/6672/22JI

VAŠ BROJ I ZNAK 350-02/21-01/03

PREDMET II Izmjena i dopuna PPU Općine Vrsi
 - zahtjevi
 - dostavlja se

DATUM 03.08.2022. god.

Poštovani,

Na temelju zaprimljene obavijesti o javnoj raspravi II. Izmjena i dopuna prostornog plana uređenja Općine Vrsi, dostavljamo Vam sljedeće zahtjeve:

- Minimalna udaljenost transformatorske stanice od susjedne parcele mora iznositi 1m, a od ceste (puta) 3m.
 - *Ovaj uvjet uvelike olakšava izradu projektne dokumentacije, te ishodenje potrebnog akta za građenje.*
- Transformatorska stanica mora imati kolni pristup s javne površine.
 - Opći uvjet
- Transformatorske stanice se mogu izvesti i u sklopu novih građevina.
 - Opći uvjet
- Prilikom gradnje novih ili rekonstrukcije postojećih elektroenergetskih objekata trase iz Plana se mogu korigirati radi prilagodbe tehničkim rješenjima, imovinsko-pravnim odnosima i stanju na terenu.
 - *Ovaj uvjet smatramo vrlo bitnim. Iskustveno gledano izostanak ovog uvjeta nam je u velikom broju slučajeva onemogućio izgradnju ili značajno produljio vrijeme potrebno za ishodenje akta za građenje. Samim time ukoliko se izostavi može se značajno produljiti vrijeme izgradnje TS odnosno stvaranje uvjeta za elektroopskrbu budućih objekata (potrošača).*

ČLAN HEP GRUPE

• UPRAVA DRUŠTVA • DIREKTOR • NIKOLA ŠULENTIĆ •

• TRGOVAČKI SUD U ZAGREBU MBS 080434230 • MB 1643991 •
 • OIB 46930600751 • UPLAĆEN TEMELJNI KAPITAL 699.436.000,00 HRK •
 • www.hep.hr •

- Ukoliko se pokaže potreba za dodatnom količinom električne energije, dozvoljava se izgradnja transformatorske stanice unutar površina bilo koje namjene što se neće smatrati izmjenom ovog Plana.
 - *Ovaj uvjet smatramo vrlo bitnim. Iskustveno gledano izostanak ovog uvjeta nam je u velikom broju slučajeva onemogućio izgradnju ili značajno produžio vrijeme potrebno za ishođenje akta za građenje. Samim time ukoliko se izostavi može se značajno produžiti vrijeme izgradnje TS odnosno stvaranje uvjeta za elektroopskrbu budućih objekata (potrošača)*
- Ukoliko se pokaže potreba za izgradnjom novih elektroenergetskih objekata, dozvoljava se izgradnja elektroenergetskih linijskih građevina i distributivnih transformatorskih stanica i na područjima gdje Planom nije dopuštena izgradnja bez da se donese Plan niže razine. (molimo da se doda navedeni uvjet jer se ne nalazi u odredbama)
 - *Ovaj uvjet smatramo vrlo bitnim, osobito prilikom izgradnje srednjenaponskih kabelaških vodova koji povezuju dva područja između kojih je smješteno područje s obvezom izrade Plana nižeg reda, odnosno prilikom potrebe za izgradnjom transformatorskih stanica koje se grade u svrhu priključenja legaliziranih objekata a koji su izgrađeni na područjima na kojim postoji obveza izrade Plana nižeg reda. Iskustveno gledano izostanak ovog uvjeta nam je u velikom broju slučajeva onemogućio izgradnju ili značajno produžio vrijeme potrebno za ishođenje akta za građenje. Samim time ukoliko se izostavi može se značajno produžiti vrijeme izgradnje TS odnosno stvaranje uvjeta za elektroopskrbu budućih objekata (potrošača).*

Prema odredbama iz II izmjena i dopuna Prostornog plana uređenja Općine Vrsi članak 139. stavak 1 naveli ste potrebnu površinu čestice za izgradnju transformatorske stanice 10(20)/0,4 kV „minimalno 40 m²“.

- *Molimo da se taj dio ukloni, te se uvaži minimalna udaljenost od susjedne, odnosno čestice puta navedena u prvoj stavci dopisa.*

Prema odredbama iz II izmjena i dopuna Prostornog plana uređenja Općine Vrsi članak 139. stavak 5 naveli ste udaljenosti od susjedne katastarske čestice iznosi 3 m, a od ceste (puta) 5 m za neizgrađeni dio građevinskog područja.

- *Ovaj uvjet smatramo otežavajućim zbog moguće izgradnje u skoroj budućnosti na područjima gdje će biti problem osigurati dovoljnu površinu za izgradnju transformatorske stanice, te molimo da se isti ukloni*

Izrađivač plana podatke o mreži može zatražiti putem e-pošte na adresi: info.dpzadar@hep.hr

S poštovanjem,

Direktor distribucijskog područja:

Tomislav Dražić dipl.ing.

HEP-Operator distribucijskog sustava d.o.o. ZAGREB
DISTRIBUCIJSKO PODRUČJE
ELEKTRA ZADAR 1

ČLAN HEP GRUPE

• UPRAVA DRUŠTVA • DIREKTOR • NIKOLA ŠULENTIĆ •

• TRGOVAČKI SUD U ZAGREBU • MBS 080434230 • MB 1643991 •
• OIB 46830600751 • LIPLAČEN TEMELJNI KAPITAL 699.436.000,00 HRK •
• www.hep.hr •



ŽUPANIJSKA UPRAVA ZA CESTE ZADARSKE ŽUPANIJE

HRVATSKA, ZADAR 23000, Zrinsko Frankopanska 10/2. OIB: 40243311947, e-mail: zuc@zuc-zadar.hr
(centrala) Tel: 023 250 509, (ravatelj) 023 260 560, (odjel održavanja) 023 250 260

REPUBLIKA HRVATSKA
ZADARSKA ŽUPANIJA
OPĆINA VRSI

KLASA: 350-01/22-01/49
URBROJ: 2198-1-86-02-22-2
Zadar, 25. kolovoza 2022. godine

Primijeno: 26-08-2022	
Klasifikacijska oznaka	Org. jed.
350-02/21-01/03	
Urudžbeni broj	Prilog Vrijed.
7-22-159	

Temeljem Zakona o cestama (NN br. 84/11, 22/13, 54/13, 148/13, 92/14, 110/19, 144/21) i članka 20. Statuta Županijske uprave za ceste Zadarske županije, a sukladno Zakona o prostornom uređenju (Narodne novine, broj: 153/13, 65/17, 114/18, 39/19, 98/19), po zahtjevu REPUBLIKA HRVATSKA, ZADARSKA ŽUPANIJA, OPĆINA VRSI, Jedinствeni upravni odjel, KLASA: 350-02/21-01/03, URBROJ: 2198/34-02/03-22-136, od 15. srpnja 2022. godine, izdaje se sljedeća

SUGLASNOST

Županijska uprava za ceste Zadarske županije daje Suglasnost na izradu II. izmjena i dopuna Prostornog plana uređenja Općine Vrsi, jer su rješenja u njemu u skladu sa zahtjevima posebnih propisa (Zakon o cestama, Zakon o sigurnosti prometa na cestama, Pravilnik o prometnim znakovima, opremi i signalizaciji na cestama, Pravilnik o uvjetima za projektiranje i izgradnju priključaka i prilaza na javnu cestu).

RAVNATELJ
Branko Kutija, dipl. ing.

**HRVATSKE VODE**

VODNOGOSPODARSKI ODJEL
ZA SLIVOVE JUŽNOG JADRANA
21000 Split, Vukovarska 35

Telefon: 021 / 309 400
Telefax: 021 / 309 491

REPUBLIKA HRVATSKA
ZADARSKA ŽUPANIJA
OPĆINA VRSI

KLASA: 350-02/21-01/0000129

URBROJ: 374-24-1-22-4

Datum: 24.08.2022.g.

Primijeno:	25-08-2022	
Klasifikacijska oznaka	Org. jed.	
350-02/22-01/03		
Uredbeni broj	Prilog	Vrijed.
374-24-1-22-4		

ZADARSKA ŽUPANIJA
OPĆINA VRSI

Jedinstveni upravni odjel

PREDMET: II. Izmjena i dopuna Prostornog plana uređenja Općine Vrsi: javna rasprava - očitovanje na prijedloga plana, dostavlja se

Veza: Vaš zahtjev Klasa: 350-02/21-01/03, Urbroj: 2198/34-02/03-22-136 od 15.07.2022.g., zaprimljen 25.07.2022.g.

Uvidom u prijedlog za javnu raspravu II. Izmjena i dopuna Prostornog plana uređenja Općine Vrsi (izrađivač Block-Projekt d.o.o. Zadar, lipanj 2022.), dostavljenog na CD-u, Hrvatske vode su utvrdile kako su u istom predviđena rješenja vodoopskrbe, zaštite od štetnog djelovanja voda i zaštite voda i priobalnog mora od onečišćenja kroz realizaciju sustava odvodnje i objekata za pročišćavanje, kao i odredbe za provođenje plana, usklađeni su sa planskim dokumentima upravljanja vodama.

Obzirom da je vodoopskrbni sustav na području Općine Vrsi u nadležnosti tvrtke Vodovod d.o.o. Zadar, potrebno je ishoditi njihovo pozitivno mišljenje na prijedlog Plana prije njegovog prihvaćanja.

Također, obzirom da je sustav odvodnje otpadnih voda na području Općine Vrsi u nadležnosti tvrtke Vodovod Vir d.o.o., potrebno je ishoditi njihovo pozitivno mišljenje na prijedlog Plana prije njegovog prihvaćanja.

Mišljenja smo da je prijedlog za javnu raspravu II. Izmjena i dopuna Prostornog plana uređenja Općine Vrsi sukladan sa planskim dokumentima upravljanja vodama, prema članku 39. Zakona o vodama (NN 66/19).

S poštovanjem,



Dostava:
1. 24 - 1, ovdje;
2. Pismohrana



077817498



Hrvatski operator prijenosnog sustava d.d.
Prijenosno područje Split
Kneza Ljudevita Posavskog 5,
21000 Split, Hrvatska

Telefon +385 021 405 800
Telefaks +385 021 405 916
Pošta 21200 Split • Servis

Klasa: 700/22-16/117
Ur.broj: 3-200-002-05/ID-22-02

REPUBLIKA HRVATSKA
ZADARSKA ŽUPANIJA
OPĆINA VRSI

Primjenio:	7.8. -18- 2022		
Klasifikacijska oznaka	350-02/21-01/03	Org. jed.	
broj	722-162	Prilog	Vrijed.

ZADARSKA ŽUPANIJA
OPĆINA VRSI
Jedinstveni upravni odjel
Dr. Franje Tuđmana 6
23 235 VRSI

DATUM: 23.08.2022.

PREDMET: Prijedlog II. Izmjena i dopuna Prostornog plana uređenja Općine Vrsi – očitovanje za javnu raspravu

Poštovani,

Temeljem Vašeg dopisa, Klasa: 350-02/21-01/03, Urbroj: 2198/34-02/03-22-136 za dostavu očitovanja, primjedbi i prijedloga na Prijedlog II. Izmjena i dopuna Prostornog plana uređenja Općine Vrsi za javnu raspravu (u tekstu: prijedlog Plana), sukladno čl. 100. Zakona o prostornom uređenju (Narodne novine broj: 153/13, 65/17, 114/18 i 39/19), temeljem Zakona o energiji (NN 120/12, 14/14, 95/15, 102/15) i Zakona o tržištu električne energije (NN 111/21) kojim se uređuju elektroenergetske djelatnosti u RH, članak 1. stavak 3. i članak 8. te sukladno svojoj nadležnosti dostavljamo slijedeće

OČITOVANJE

U skladu sa dostavljenim dopisom o održavanju javne rasprave o Prijedlogu II. Izmjena i dopuna Prostornog plana uređenja Općine Vrsi, izvršili smo uvid u Prostorni plan Zadarske županije, Prostorni plan uređenja Općine Vrsi, prijedlog Plana za javnu raspravu, dokumentaciju tvrtke HOPS d.d. te smo utvrdili slijedeće:

1. Uvidom u pogonsku i tehničku dokumentaciju Hrvatskog operatora prijenosnog sustava d.d. Prijenosno područje Split, utvrdili smo da u granicama obuhvata Prostornog plana uređenja Općine Vrsi nema postojećih visokonaponskih objekata.
2. Pregledom planske i projektne dokumentacije Hrvatskog operatora prijenosnog sustava d.d. utvrđeno je da u granicama obuhvata Prostornog plana uređenja Općine Vrsi nema planiranih visokonaponskih objekata.
3. Temeljem prethodno navedenog, tvrtka HOPS d.d. Prijenosno područje Split nema primjedbe ni zahtjeve u postupku javne rasprave na Prijedlog II. Izmjena i dopuna Prostornog plana uređenja Općine Vrsi.

NAPOMENA: Ovo očitovanje odnosi se na objekte elektroprijenosne mreže (dalekovodi, transformatorske stanice napona 110 kV, 220 kV i 400 kV) koji su u nadležnosti Hrvatskog operatora prijenosnog sustava d.d.

HOPS d.d. Kupuska 4, 10 000 Zagreb, Hrvatska
UPRAVA DRUŠTVA • Predsjednik Uprave: Igor Ivanković • Članovi: Dejan Llović • Darko Belić
NADZORNI ODBOR • Predsjednik NO: Kažimir Vrankić

IBAN HR97 2340 0091 1101 7745 1 • Privredna banka Zagreb d.d.
IBAN HR06 2360 0001 1023 8925 7 • Zagrebačka banka d.d.
Trgovački sud u Zagrebu • MBS 080517105 • OIB 13148821633
Temeljni kapital u iznosu 4.948.627.300,00 HRK uplaćen je u cijelosti i podijeljen na 49.486.273 redovne dionice, nominalne vrijednosti 100,00 HRK svaka

Telefon: +385 1 4545 111
www.hops.hr



Za eventualna pojašnjenja ili dodatne informacije, koje su vezane uz predmetno očitovanje, možete se obratiti gđi. Ivani Duvnjak dipl.ing.građ., tel. 021/405-967.

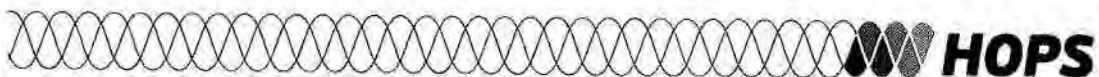
S poštovanjem

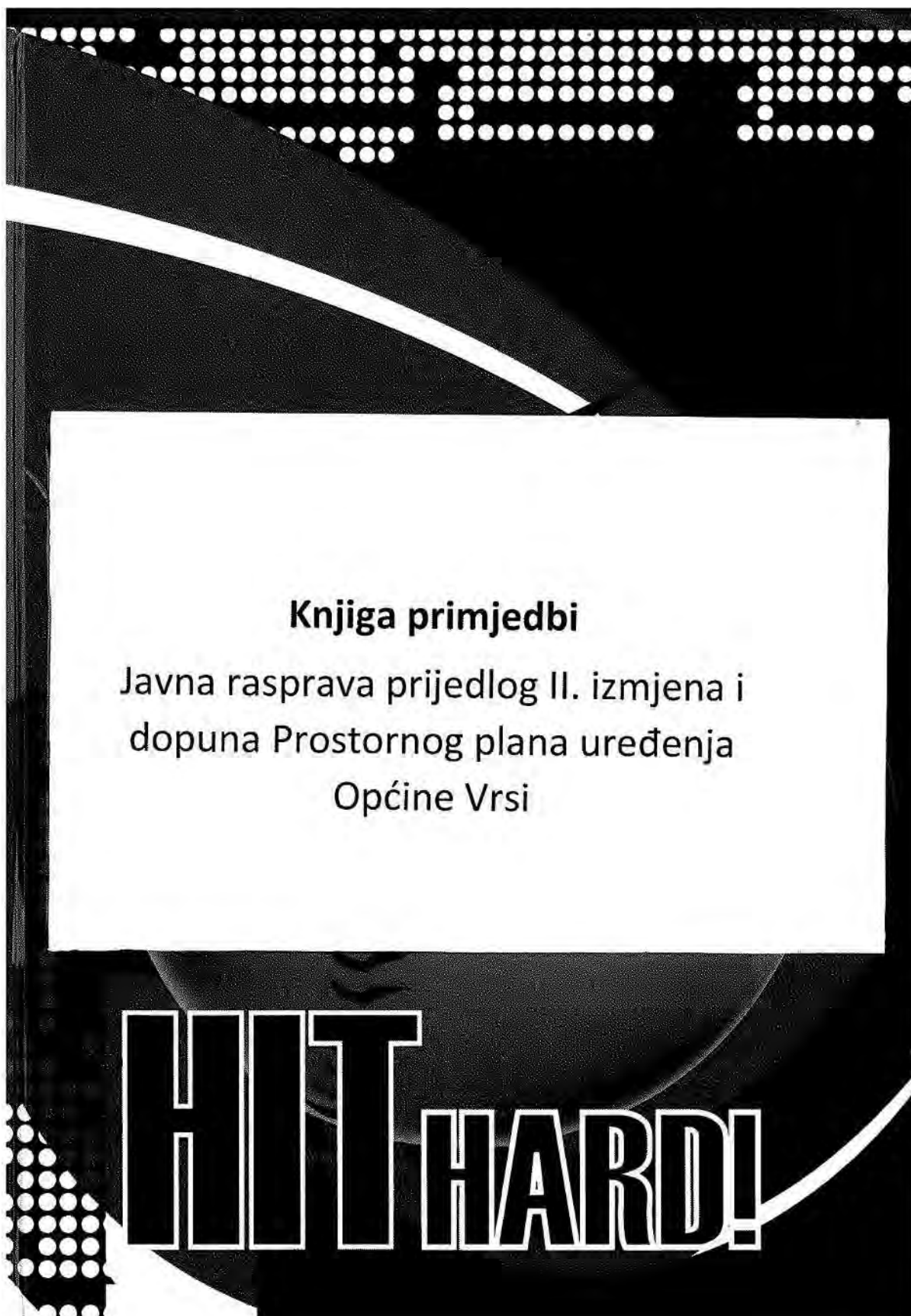
**Direktor
Prijenosnog područja Split**


Zoran Sinovčić, dipl.ing.
HOPS d.d., Zagreb
1 Prijenosno područje Split

Preslik: - Arhiva

Na znanje: - Direktor Prijenosnog područja Split
- Pomoćnik direktora Prijenosnog područja Split
- Članovima Povjerenstva (D. Biuk, I. Duvnjak, G. Čubra, B. Čosić, L. Čurin)
- Odjel za izgradnju Split (D. Škarica)





4. AKTI I DRUGI DOKAZI

Zaključak o utvrđivanju prijedloga za javnu raspravu



REPUBLIKA HRVATSKA
ZADARSKA ŽUPANIJA
OPĆINA VRSI
Općinski načelnik

KLASA: 350-02/21-01/03
URBROJ: 2198/34-02/01-22-134
Vrsi, 15. srpnja 2022. godine

Na temelju članka 95. stavak 2. Zakona o prostornom uređenju (NN 153/13, 65/17, 114/18, 39/19, 98/19) Općinski načelnik Općine Vrsi donosi:

ZAKLJUČAK

o utvrđivanju Prijedloga II. Izmjena i dopuna Prostornog plana uređenja Općine Vrsi

I.

Ovim Zaključkom temeljem Nacrta prijedloga II. Izmjena i dopuna Prostornog plana uređenja Općine Vrsi utvrđuje se Prijedlog II. Izmjena i dopuna Prostornog plana uređenja Općine Vrsi za javnu raspravu i upućuje se na javnu raspravu.

Prijedlog II. Izmjena i dopuna Prostornog plana uređenja Općine Vrsi za javnu raspravu sastoji se od tekstualnog i grafičkog dijela te obrazloženja i sažetka za javnost, sve izrađeno po stručnom izrađivaču Block-projekt d.o.o. Zadar.

II.

Javna rasprava održat će se u vremenu od 25. srpnja 2022. godine do 26. kolovoza 2022. godine.

Za vrijeme trajanja javne rasprave se Prijedlog II. Izmjena i dopuna Prostornog plana uređenja Općine Vrsi izlaže na javni uvid u prostorijama multimedijalne dvorane Općine Vrsi, Dr. Franje Tuđmana 6 Vrsi, svakim radnim danom od 09:00 do 14:00 sati.

III.

Javno izlaganje u tijeku ponovljene javne rasprave održat će se dana 24. kolovoza 2022. godine s početkom u 09:00 sati u prostorijama multimedijalne dvorane Općine Vrsi, Dr. Franje Tuđmana 6, Vrsi.

IV.

Obavijest o javnoj raspravi objavit će se putem dnevnog tiska, mrežnih stranica Općine Vrsi i mrežnih stranica Ministarstva graditeljstva i prostornog uređenja, a javnopravnim tijelima dostavit će se posebna obavijest o javnoj raspravi sa traženjem dostave mišljenja.

V.

Pisana očitovanja, mišljenja, prijedlozi i primjedbe na Prijedlog II. Izmjena i dopuna Prostornog plana uređenja Općine Vrši mogu se dostavljati zaključno do 26. kolovoza 2022. godine neposredno u prostorijama Općine Vrši upisom u Knjigu primjedbi, putem pošte na adresu Općina Vrši Dr. Franje Tuđmana 6 Vrši 23235, putem elektronske pošte na adresu e pošte opcina@vr.si te u zapisnik za vrijeme javnog izlaganja.

Očitovanja, mišljenja, prijedlozi i primjedbe na Prijedlog II. Izmjena i dopuna Prostornog plana uređenja Općine Vrši koja nisu dostavljena u ostavljenom roku, nisu čitko napisani i potpisani imenom i prezimenom uz adresu podnositelja, neće se uzeti u obzir pri izradi Izvješća o javnoj raspravi.

VI.

Ovaj Zaključak stupa na snagu danom donošenja, a dostavlja se Jedinstvenom upravnom odjelu Općine Vrši radi provedbe.



Objava javne rasprave u dnevnom tisku „Zadarski list“ 22. 07. 2022. s dokazima objave

Županija

Petak, 22. srpnja 2022. **Zadarski LIST** 15

“Po struci sam fizioterapeutkinja i radim preko dvadeset pet godina. Nekad sam bila skeptična prema blatu, ali mi se razmišljanje promijenilo prošle godine kad sam prvi put došla ovdje na vježbe. Ovdje se stvarno izvrsno spaja fizička i psihička terapija u jedno.”

Nada ČAJKOVAČ

ur za stotine ljudi

noj plaži



mjeseca u Ninu, a radimo na otvorenom opće vježbe za kralježnicu, vratnu i lednu muskulaturu, a nakon toga se pacijenti mažu blatom. Blato se aplicira trideset minuta, a oni za to vrijeme šetaju po plaži ili se zabavljaju uz balote. Nakon toga slijede vježbe u moru koje su lakše izvoditi zbog toga što moru drži težinu tijela i pacijentima s oštećenjima kralježnice, kukova i nožnih zglobova je puno lakše, objašnjava nam fizioterapeutkinja Mume-

laš, napominjući kako pacijenti ne moraju striktno poštiva-

ti red vježbi, već sami odlučuju u čemu hoće ili neće sudjelovati.

– Radimo vježbe za trbušnu i lednu muskulaturu, noge i ruke, a s obzirom na to da su vrutine kupanje u moru odlično. Vježbe radimo pola sata na suhom, a pola sata u moru. Naravno, ako pacijenti osjećaju da neku vježbu ne mogu izvesti, njima preporučim da je onda preskoče, navodi Mumeleš.

Dolazi se s uputnicom iz cijele Hrvatske

Tijek vježbi budno prati sestru Sonju Mikulić, zadužena za, po potrebi, medicinsku pomoć i administrativne poslove. – Ja sam zadužena za vođenje administracije, ali i za mjerenje tlaka i šećera pacijentima.

Također, uvijek sam u pripravnosti ako nekom dođe loše, jer velike su vrutine i zna se dogoditi da padne tlak pacijentima i ulična objasnjuje sestru Sonju.

Pacijenti s uputnicom na Ninsko blato dolaze iz cijele Hrvatske – iz Zagreba, Vukovara, Pule, Osijeka, Vinkovaca i Đurđeva. Ove godine ima oko dvije stotine polaznika, a prednost ovog načina liječenja je što ljudi akumuliraju puno minerala koji su potrebni za mišićnu, koštanu strukturu i oni se apliciraju putem blata. Nakon dvadeset terapija, pacijenti kažu da se osjećaju puno bolje i da tijekom cijele zime ne koriste lijekove protiv bolova. Samo jedne godine smo preskočili ljetne terapije i to 2020. godine zbog svima znanih razloga i naši pacijenti su se jeseni navaliли na fizikalne terapije, preporučiva nam naša sugovornica i upoznaje nas s gospodarstvom Marijom Radovančić, 68-godišnjom umirovljenicom iz Zadra, koja se Ninsko blato dolazi od 1984. godine.

– Kad sam prvi put došla, bila sam polupokretna, nisam mogla sama hodati. Nakon pete terapije, pomoć mi više nije trebala. Prvi put sam došla prije trideset i šest godina i do sad sam probala više toplika, ali ovo je broj jedan. Mene blato uistinu spašava, sretna sam, više puta nam ponovio Marija.

– Eficacitet i učinkovitost terapije na otvorenom prepoznala je i Nada Čajkovač iz Vinkovaca, fizioterapeutkinja po struci te predavačica na Vinkovačkom veleučilištu koja već osamnaest godina ljetuje u susjednim Vrsima.

Jedino medicinski priznato blato u Hrvatskoj

– Po struci sam fizioterapeutkinja i radim preko dvadeset pet godina. Nekad sam bila skeptična prema blatu, ali mi se razmišljanje promijenilo prošle godine kad sam prvi put došla ovdje na vježbe. Ovdje se stvarno izvrsno spaja fizička i psihička terapija u jedno, pričala nam Čajkovač, a s njom se slaže i Mirjana Kralj, glavna sestra dječje hematoneurologije u KBG-u Rebru.

– Ovdje dolazim dvanaest godina, potaknuta time što je ovo jedino, medicinski priznato blato u Hrvatskoj. S obzirom na to da imam skoliozu i brojne problerne vježbe mislimo da duži vrutke godine se tu vraćamo s zadovoljstvom, ističe Kralj.

Kad napominje fizioterapeutkinja Silvana, učestalo informira pacijente o ljekovitosti blata, ali također spominje i mjesta na koja se ne smije aplicirati na prednju stranu vrata, bubrege ili uroe ne mažu blatom. Isto vrijedi i za zadnju stranu kralježnice te unutarnju stranu lakta. Poloidnu terapiju trebale bi posebno izbjegavati osobe sa ozbiljnim tegobama i proširenim venama, objašnjava nam Silvana dok nas ispraća iz ovog prepoznato – blatnog raja.



Ove godine ljekovitim niskim blatom i vježbanjem u moru liječit će se dvije stotine polaznika

“Ja sam zadužena za vođenje administracije, ali i za mjerenje tlaka i šećera pacijentima. Također, uvijek sam u pripravnosti ako nekom dođe loše, jer velike su vrutine i zna se dogoditi da padne tlak pacijentima.”

Sonja MIKULIĆ



Medicinska sestra Sonja Mikulić



Silvana Mumeleš, fizioterapeutkinja Opće bolnice Zadar

“Tijekom ljeta smo dva mjeseca u Ninu, a radimo na otvorenom opće vježbe za kralježnicu, vratnu i lednu muskulaturu, a nakon toga se pacijenti mažu blatom. Blato se aplicira trideset minuta, a oni za to vrijeme šetaju po plaži ili se zabavljaju uz balote. Nakon toga slijede vježbe u moru.”

Silvana MUMELAŠ

psihička terapija u jedno, pričala nam Čajkovač, a s njom se slaže i Mirjana Kralj, glavna sestra dječje hematoneurologije u KBG-u Rebru.

– Ovdje dolazim dvanaest godina, potaknuta time što je ovo jedino, medicinski priznato blato u Hrvatskoj. S obzirom na to da imam skoliozu i brojne problerne vježbe mislimo da duži vrutke godine se tu vraćamo s zadovoljstvom, ističe Kralj.

Kad napominje fizioterapeutkinja Silvana, učestalo informira pacijente o ljekovitosti blata, ali također spominje i mjesta na koja se ne smije aplicirati na prednju stranu vrata, bubrege ili uroe ne mažu blatom. Isto vrijedi i za zadnju stranu kralježnice te unutarnju stranu lakta. Poloidnu terapiju trebale bi posebno izbjegavati osobe sa ozbiljnim tegobama i proširenim venama, objašnjava nam Silvana dok nas ispraća iz ovog prepoznato – blatnog raja.

U Donjem Karinu

DRŽAVLJANIN SRBIJE OSUMNJIČEN ZA NAPAD NA SLUŽBENU OSOBU

DONJI KARIN – Policijski službenici Policijske uprave zadarske proveli su kriminalističko istraživanje nad 40-godišnjim državljaninom Srbije, kojeg se sumnja za napad na službenu osobu.

Sumnjači ga se da je 19. srpnja oko 22.20 sati u Donjem Karinu, prilikom postupanja policijskih službenika koji su ga zamijetili kako leži uz cestu, gol do pasa i bez obuće, fizički napao jednog policijskog službenika, udarajući ga nogom više puta.

Uz uporabu sredstava prisile priveden je u prostorije policije, gdje je alkotestiran te mu je utvrđena koncentracija alkohola od 2,89 promila, dok kod sebe nije posjedovao osobne dokumente niti je htio dati podatke o sebi.

Smiješten je u prostorije policije do otrežnjenja te mu je pružena liječnička pomoć, gdje su mu konstatirane lake tjelesne ozljede, a nastavkom kriminalističkog

nema reguliran kratkotrajni boravak u Republici Hrvatskoj.

Ozlijeđenom policajcu je također pružena liječnička pomoć u HMP Benkovač te su mu ozljede okvalificirane kao lake tjelesne ozljede.



Osumnjčnik je predan u pritvorsku jedinicu Policijske uprave zadarske

Nakon provedenog kriminalističkog istraživanja, protiv 40-godišnjeg stranog državljanina je nadležnom Državnom odvjetništvu u Zadru podnesena kaznena prijava te je predan u pritvorsku jedinicu Policijske uprave zadarske. Također je prekršajno sankcioniran poradi počinjenog prekršaja iz članka 177. Zakona o strancima. (ag)

OPĆINA VRSI

OBAVIJEST O JAVNOJ RASPRAVI

Javna rasprava u tijelu izradila i izmjenila i dopuna Prostornog plana uređenja Općine Vrsi održat će se u vremenu od 25. srpnja 2022. godine do 28. kolovoza 2022. Za vrijeme trajanja javne rasprave sa Prijedlog II. izmjena i dopuna Prostornog plana uređenja Općine Vrsi izlaze na javni uvid u prostorijama multimedijske dvorane Općine Vrsi, Dr. Franje Tuđmana 8, Vrsi, svakim radnim danom od 09:00 do 14:00 sati. Javno izlaganje u tijeku javne rasprave održat će se dana 24. kolovoza, 2022. godine s početkom u 09:00 sati u prostorijama multimedijske dvorane Općine Vrsi, Dr. Franje Tuđmana 8, Vrsi. Pisana očitovanja, mišljenja, prijedlozi i primjedbe na Prijedlog II. izmjena i dopuna Prostornog plana uređenja Općine Vrsi mogu se dostavljati zaključno do 28. kolovoza 2022. godine neposredno u prostorijama Općine Vrsi upisom u knjigu prijema, putem pošte na adresu Općine Vrsi Dr. Franje Tuđmana 8 Vrsi 23235, putem elektronske pošte na adresu e-pošte op@opvrsi.hr te u zapisek za vrijeme javnog izlaganja.

Jedinstveni upravni odjel Općine Vrsi

Republika Hrvatska
Zadarska županija
Općina Novigrad

KLASA: 320-9/22-01/08
URBROJ: 2198-9-02-22-1
Novigrad, 21.07.2022.

JAVNI UVID

– Prijedlog Programa raspolaganja poljoprivrednim zemljištem u vlasništvu države na području Općine Novigrad

Sukladno Zakonu o poljoprivrednom zemljištu („Narodne novine“ br. 20/18, 115/18, 98/19 i 57/22) Općina Novigrad izlazi na javni uvid prijedlog Programa raspolaganja poljoprivrednim zemljištem u vlasništvu države na području Općine Novigrad. Uvid u prijedlog Programa raspolaganja, s popratnom dokumentacijom, može se izvršiti svakim radnim danom od 25. srpnja do 8. kolovoza 2022. godine u vremenu od 09:00 do 12:00 sati na prostorijama Općine Novigrad na adresi Trg kralja Tomislava 1, Novigrad.

Zainteresirane osobe mogu dati prijavu na Prijedlog Programa najkasnije do isteka roka javnog uvida odnosno zaključno do 08. kolovoza 2022. godine.

Prijava na Prijedlog Programa raspolaganja poljoprivrednim zemljištem u vlasništvu Republike Hrvatske na području Općine Novigrad mogu biti šifro napisani, uz ime, prezime i adresu podnositelja te se osobno dostavljaju u pisarnicu Općine ili putem e-pošte na adresu op@opvrsi.hr. Općinski načelnik Josko Klapan dipt. vet.

- Sažetak

za

javnost

BLOCK PROJEKT

II. IZMJENA I DOPUNA 2022, PROSTORNI PLAN UREĐENJA OPĆINE VRSI

SAŽETAK ZA JAVNOST

PRIJEDLOG
lipanj 2021

Nositelj izrade	Općina Vrsi
Izrađivač	BLOCK-PROJEKT d.o.o. Put Murvice 12D 23 000 ZADAR tel. 023 492 080
Direktor:	Željko Predovan dipl.ing.arh.
Odgovorni voditelj:	Željko Predovan dipl.ing.arh.
Stručni tim:	Stephen Tony Brčić dipl.ing.upp. Ivan Šepšić, mag.ing.aedif Igor Alibašić, dipl.ing.el. Luka Predovan, struč.spec.ing.aedif Lovre Predovan mag.ing.arh Zlatko Adonić, grad.teh.

Tel: 023/492-080 • e-mail: info@block-projekt.hr

OBRAZLOŽENJE IZMJENE I DOPUNE PLANA

Odlukom o izradi II. izmjena i dopuna Prostornog plana uređenja Općine Vrsi (*Službeni glasnik Općine Vrsi* br. 02/21) Vijeće Općine Vrsi utvrdilo je potrebu izrade izmjene i dopune Prostornog plana uređenja Općine Vrsi. Izmjene i dopune PPUO Vrsi odnose se na slijedeće:

- (a) Usklađenje važećeg Prostornog plana sa zahtjevima tijela s javnim ovlastima, odnosno usvajanje prijedloga i zahtjeva javnopravnih tijela određenih posebnim propisima, usvajanje sektorskih strategija, planova, studija i drugih dokumenata propisanih posebnim zakonima,
- (b) Usklađenje odnosa izgrađenog, neizgrađenog i neuređenog dijela građevinskog područja unutar obuhvata Plana sa stvarnim stanjem u prostoru,
- (c) Izmjene granica građevinskih područja naselja i eventualno proširenje istih na područjima gdje je iskazan interes za gradnjom i gdje je to moguće prema Zakonu o prostornom uređenju
- (d) Promjena granice i namjene dijela prostora unutar građevinskih područja naselja, izdvojenih građevinskih područja izvan naselja, te površina izvan građevinskog područja,
- (e) Redefiniranje Odredbi za provedbu radi lakše provedbe Plana i u svrhu otklanjanja nejasnih formulacija, odnosno nadopuna i preciznije definiranje Odredbi za provedbu kojima se propisuju uvjeti uređenja pojedinih zona, uvjeti korištenja te uvjeti smještaja građevina unutar građevinskog područja naselja, izdvojenih građevinskih područja izvan naselja te površina izvan građevinskog područja,
- (f) Revidiranje obveze izrade Urbanističkih planova uređenja te korekcije granica istih, te eventualno određivanje obveze izrade novih Urbanističkih planova uređenja za pojedine dijelove građevinskog područja naselja te izdvojenih građevinskih područja izvan naselja te propisivanje smjernica za izradu istih,
- (g) Provjera, odnosno ispravak i nadopuna prikaza trasa, koridora i površina prometnih i drugih infrastrukturnih sustava te uvjeta uređenja i izgradnje istih u skladu s potrebama i prostornim mogućnostima,
- (h) Određivanje lokacija i obuhvata sidrišta,

Ostale izmjene odnose se na obvezna usklađivanja Plana sa zakonskim i drugim propisima.

Za prostor unutar administrativnih granica općine Vrsi na snazi je Prostorni plan uređenja Općine Vrsi (*Službeni glasnik Općine Vrsi* broj 02/21), koji definira način i uvjete uređenja prostora.

Tijekom primjena važećeg Plana uočeni su nedostaci u određivanju uvjeta provedbe pojedinih zahvata u prostoru, kao i u uporabi pojedinih prostornih cjelina. Temeljem toga ocijenjeno je da određenim postavkama važećeg Plana nije omogućeno optimalno korištenje postojećih potencijala prostora, te je potrebna izmjena i dopuna

II IZMJENA I DOPUNA PROSTORNOG PLANA UREĐENJA OPĆINE VRSI 2022. GODINE
SAŽETAK ZA JAVNOST

Plana, kako bi se ispravili uočeni nedostaci, a planske postavke uskladile s potrebama i na taj način osigurala kvalitetnija podloga i poticaj razvoja.

Nisu planirana nova građevinska područja niti su povećavana postojeća, osim građevinsko područje naselja Poljica koje zadovoljava uvjete iz članka 43. stavak 4. Zakona o prostornom uređenju. Tablice u nastavku su potvrda istog:

**1. TABLICA PROVJERE GRAĐEVINSKIH PODRUČJA U PROSTORU
OGRANIČENJA**

A. GRAĐEVINSKA PODRUČJA NASELJA I IZDOJENIH DIJELOVA NASELJA								
Redni broj	Naselje	Namjena	GP utvrđeno PPUO-om			GP utvrđeno Izmjenama i dopunama PPUO-a		
			Ukupno	Izgrađeno GP		Ukupno	Izgrađeno GP	
				ha	%		ha	%
1.	Vrsi	GP	299,66	213,00	70,87	299,66	213,00	70,87
		IDGP	0,90	0,90	0,30	0,90	0,90	0,30
		Ukupno	300,56	213,90	71,17	300,56	213,90	71,17
		T u GPN	0,00	0,00	0,00	0,00	0,00	0,00
		%	0,00	0,00	0,00	0,00	0,00	0,00
Sveukupno			300,56	213,90	71,17	300,56	213,90	71,17

B. IZDOJENA GRAĐEVINSKA PODRUČJA IZVAN NASELJA								
Redni broj	Naselje	Namjena	GP utvrđeno PPUO-om			GP utvrđeno Izmjenama i dopunama PPUO-a		
			Ukupno	Izgrađeno GP		Ukupno	Izgrađeno GP	
				ha	%		ha	%
B.1. SPORTSKO REKREACIJSKA NAMJENA								
1.	Vrsi	R1	129,13	0,00	0,00	129,13	0,00	0,00
Ukupno R			129,13	0,00	0,00	129,13	0,00	0,00
B.2. UGOSTITELJSKO TURISTIČKA NAMJENA								
3.	Vrsi	T1, T2, T3	30,46	0,00	0,00	30,46	0,00	0,00
Ukupno T			30,46	0,00	0,00	30,46	0,00	0,00
B.3. GOSPODARSKA – PROIZVODNA NAMJENA								
4.	Vrsi	I	15,00	15,00	100,00	15,00	15,00	100,00
5.	Vrsi	I	1,74	1,74	100,00	1,74	1,74	100,00
Ukupno I			16,74	1,74	100,00	16,74	100,00	10,39
B.4. JAVNA I DRUŠTVENA NAMJENA								
5.	Vrsi	D4	0,50	0,00	0,00	0,50	0,00	0,00
Ukupno D			0,50	0,00	0,00	0,50	0,00	0,00
Sveukupno IGP			176,83	1,74	0,88	176,83	1,74	0,88

II IZMJENA I DOPUNA PROSTORNOG PLANA UREĐENJA OPĆINE VRSI 2022. GODINE
SAŽETAK ZA JAVNOST

C. SPORTSKO REKREACIJSKA NAMJENA IZVAN GRAĐEVINSKOG PODRUČJA								
Redni broj	Naselje	Namjena	GP utvrđeno PPUO-om			GP utvrđeno Izmjenama i dopunama PPUO-a		
			Ukupno	Izgrađeno GP		Ukupno	Izgrađeno GP	
				ha	%		ha	%
C.1. SPORTSKO REKREACIJSKA NAMJENA								
1.	Vrsi	R4	1,23	0,00	0,00	1,23	0,00	0,00
Ukupno R			1,23	0,00	0,00	1,23	0,00	0,00
Sveukupno			1,23	0,00	0,00	1,23	0,00	0,00

2. TABLICA PROVJERE GRAĐEVINSKIH PODRUČJA IZVAN PROSTORA
OGRANIČENJA

A. GRAĐEVINSKA PODRUČJA NASELJA I IZDVOJENIH DIJELOVA NASELJA								
Redni broj	Naselje	Namjena	GP utvrđeno PPUO-om			GP utvrđeno Izmjenama i dopunama PPUO-a		
			Ukupno	Izgrađeno GP		Ukupno	Izgrađeno GP	
				ha	%		ha	%
1.	Poljica	GP	119,20	61,11	51,27	127,64	62,86	49,25
		IDGP	0,00	0,00	0,00	0,00	0,00	0,00
		Ukupno	119,20	61,11	51,27	127,64	62,86	49,25
		T u GPN	0,00	0,00	0,00	0,00	0,00	0,00
		%	0,00	0,00	0,00	0,00	0,00	0,00
Sveukupno			119,20	61,11	51,27	127,64	62,86	49,25
B. IZDVOJENA GRAĐEVINSKA PODRUČJA IZVAN NASELJA								
Redni broj	Naselje	Namjena	GP utvrđeno PPUO-om			GP utvrđeno Izmjenama i dopunama PPUO-a		
			Ukupno	Izgrađeno GP		Ukupno	Izgrađeno GP	
				ha	%		ha	%
B.1. SPORTSKO REKREACIJSKA NAMJENA								
1.	Vrsi	R5 (R1a po liD PPUO-a)	10,65	0,00	0,00	10,65	0,00	0,00
Ukupno R			10,65	0,00	0,00	10,65	0,00	0,00
B.2. GOSPODARSKA – PROIZVODNA I POSLOVNA NAMJENA								
2.	Poljica	I	45,64	0,00	0,00	45,64	0,00	0,00
3.	Poljica	K3	3,65	0,00	0,00	3,65	0,00	0,00
Ukupno I+K			49,29	0,00	0,00	49,29	0,00	0,00
Sveukupno IGP			59,94	0,00	0,00	59,94	0,00	0,00

Izrada Plana povjerena je poduzeću "BLOCK-PROJEKT" d.o.o., Zadar.

II IZMJENA I DOPUNA PROSTORNOG PLANA UREĐENJA OPĆINE VRSI 2022. GODINE
SAŽETAK ZA JAVNOST

Plan je dovršen za javnu raspravu tijekom lipnja 2022. godine. Tijekom javne rasprave mogu se uputiti primjedbe na gore navedene predložene izmjene. Ovim izmjenama neće se prihvaćati zahtjevi za povećanje građevinskog područja naselja Vrsi, iz razloga što nisu zadovoljeni zakonski uvjeti po kojima se isto može i razmatrati. Primjedbe i prijedlozi na izmijenjene dijelove Plana mogu se upisati u knjizi primjedbi izložena uz prijedlog plana ili se mogu dostaviti pisanim podneskom na Općinu Vrsi.

Željko Predovan dipl.ing.arh.
Odgovorni voditelj

- Preslika objave s mrežnih stranica Općine Vrsi

The screenshot shows the website of Općina Vrsi with a blue header. The main title is "JAVNA RASPRAVA O PRIJEDLOGU II. IZMJENA I DOPUNA PROSTORNOG PLANA UREĐENJA OPĆINE VRSI". Below the title, there is a navigation menu with links for "DOKUMENTI", "OPĆINA", "OPĆINSKA UPRAVA", "VIŠE", and "USTANOVE I PODUZEĆA".

The main content area is titled "JAVNA RASPRAVA" and "Prijedlog II. Izmjena i dopuna Prostornog plana uređenja Općine Vrsi". It contains the following text:

Temeljem članka 96. Zakona o prostornom uređenju („Narodne novine“ br. 153/13, 65/17, 114/18, 39/19, 98/19) i Zaključka KLASA: 350-02/21-01/03, URBROJ: 2198/34-01-22-134, objavljuje se

JAVNA RASPRAVA

Prijedlog II. Izmjena i dopuna Prostornog plana uređenja Općine Vrsi

Javna rasprava održat će se u vremenu od 25. srpnja 2022. godine do 26. kolovoza 2022. godine. Za vrijeme trajanja javne rasprave se Prijedlog II. Izmjena i dopuna Prostornog plana uređenja Općine Vrsi izlaže na javni uvid u prostorijama multimedijalne dvorane Općine Vrsi, Dr. Franje Tuđmana 6 Vrsi, svakim radnim danom od 09:00 do 14:00 sati. Javno izlaganje u tijeku javne rasprave održat će se dana 24. kolovoza 2022. godine s početkom u 09:00 sati u prostorijama multimedijalne dvorane Općine Vrsi, Dr. Franje Tuđmana 6, Vrsi.

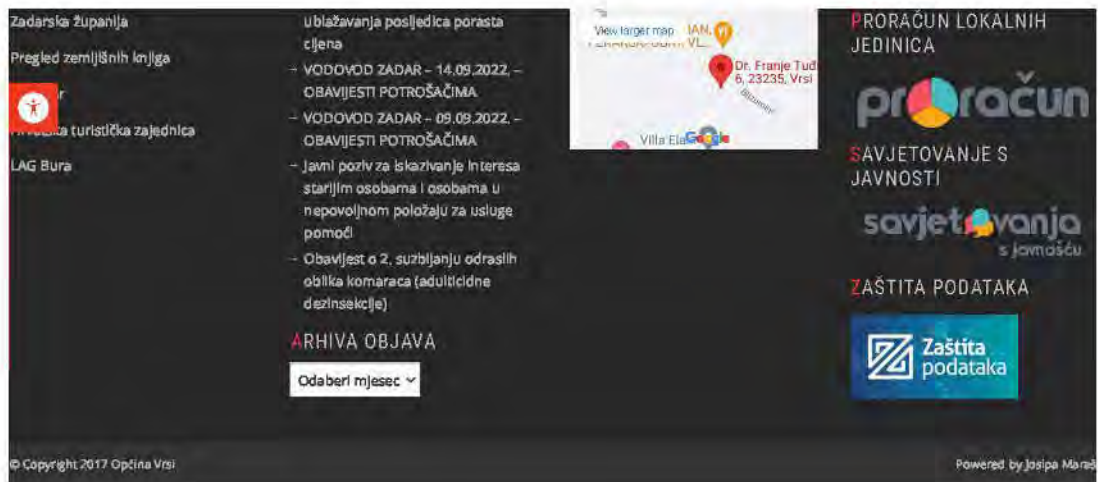
Pisana očitovanja, mišljenja, prijedlozi i primjedbe na Prijedlog II. Izmjena i dopuna Prostornog plana uređenja Općine Vrsi mogu se dostavljati zaključno do 26. kolovoza 2022. godine neposredno u prostorijama Općine Vrsi upisom u Knjigu primjedbi, putem pošte na adresu Općina Vrsi Dr. Franje Tuđmana 6 Vrsi 23235, putem elektronske pošte na adresu e pošte opcina@vrsi.hr te u zapisnik za vrijeme javnog izlaganja.

Očitovanja, mišljenja, prijedlozi i primjedbe na Prijedlog II. Izmjena i dopuna Prostornog plana uređenja Općine Vrsi koja nisu dostavljena u ostavljenom roku, nisu čitko napisani i potpisani imenom i prezimenom uz adresu podnositelja, neće se uzeti u obzir pri izradi Izvješća o javnoj raspravi.

Sve dodatne informacije mogu se dobiti u Jedinstvenom upravnom odjelu Općine Vrsi, Dr. Franje Tuđmana 6, Vrsi, na broj telefona 023/360-625, ili putem elektronske pošte na adresu opcina@vrsi.hr.


On the right side of the page, there are sections for "Pretraga" (Search), "Zadnje objave" (Latest news), "Arhiva objava" (Archive), and "Tražilica" (Index). The "Zadnje objave" section lists several announcements, including "HZMO – Obavijest korisnicima mirovine o isplati jednokratnog novčanog primanja radi ublažavanja posljedica porasta cijena" and "VODOVOD ZADAR – 14.09.2022. – OBAVIJESTI POTROŠAČIMA".

At the bottom of the page, there is a dark footer with four columns: "KORISNI LINKOVI" (Useful links), "POSLEDNJE OBJAVE" (Latest news), "LOKACIJA" (Location), and "PRETRAGA" (Search). The "KORISNI LINKOVI" column lists "Turistička zajednica Općine Vrsi" and "Vrsi Infrastruktura d.o.o.". The "POSLEDNJE OBJAVE" column lists "HZMO – Obavijest korisnicima mirovine o isplati jednokratnog novčanog primanja radi". The "LOKACIJA" column is empty. The "PRETRAGA" column contains a search bar with the text "Pretraži ...".




- Preslika objave s mrežnim stranica Ministarstva prostornog uređenja, graditeljstva i državne imovine

e-Građani
RSS Prilagodba pristupačnosti A A English



REPUBLIKA HRVATSKA
 Ministarstvo prostornoga uređenja,
 graditeljstva i državne imovine



Call centar za obnovu
 0800 0017

Pretražite Ministarstvo 🔍

Vijesti O Ministarstvu Pristup informacijama Propisi Državna imovina ISPU geoportal eObnova eDozvola EU sufinanciranja Kontakti

Naslovnica > O Ministarstvu > Djelokrug > Prostorno uređenje > Prostorni planovi > Informacije o planovima u Izradi >

Informacije o javnim raspravama

25.07.2022. - Informacija o javnoj raspravi o prijedlogu Izmjena i dopuna Urbanističkog plana uređenja turističke zone „Bi Village“, Općina Fažana
25.07.2022. | pdf (401kb)

25.07.2022. - Informacija o javnoj raspravi o prijedlogu VI. Izmjena i dopuna Urbanističkog plana uređenja Grada Novske
25.07.2022. | pdf (51kb)

22.07.2022. - Informacija o ponovnoj javnoj raspravi o prijedlogu II. Izmjena i dopuna Prostornog plana uređenja Općine Marčana
22.07.2022. | pdf (27kb)

Prijedlog II. Izmjena i dopuna Prostornog plana uređenja Općine Marčana
22.07.2022. | poveznica

22.07.2022. - Informacija o javnoj raspravi o prijedlogu VIII. Izmjena i dopuna Prostornog plana uređenja Općine Pizarovina
22.07.2022. | pdf (527kb)

21.07.2022. - Informacija o javnoj raspravi o prijedlogu II. Izmjena i dopuna Prostornog plana uređenja Općine Vrsi
21.07.2022. | pdf (52kb)

21.07.2022. - Informacija o javnoj raspravi o prijedlogu II. Izmjena i dopuna Urbanističkog plana uređenja Kobiljak (T3), Općina Preko
21.07.2022. | pdf (295kb)

20.07.2022. - Informacija o javnoj raspravi o prijedlogu III. Izmjena i dopuna Prostornog plana uređenja Općine Postira
20.07.2022. | pdf (262kb)

20.07.2022. - Informacija o javnoj raspravi o prijedlogu I. izmjena i dopuna Urbanističkog plana uređenja Novaki, Grad Sveta Nedelja
20.07.2022. | pdf (522kb)

18.07.2022. - Informacija o javnoj raspravi o prijedlogu Urbanističkog plana uređenja Industrijske zone Čabrunići, Svetvinčenat
18.07.2022. | pdf (76kb)

🖨 Ispiši stranicu

📱 Podijeli na Facebooku

🐦 Podijeli na Twitteru

««
« Prethodna
3
4
5
6
7
8
9
10
11
12
Sljedeća
»»

e-Građani

- ISPU geoportal
- e-Dozvola
- e-Gradjevinski dnevnik
- e-Obnova
- e-Građani
- e-Savjetovanja
- Portal otvorenih podataka

Adresar

- Upravni odjeli za izdavanje dozvola za gradnju Ministarstva i državna tijela
- Popis ovlaštenih osoba za izradu projekata javnopravna tijela koja izdaju posebne uvjete
- Županijski zavodi za prostorno uređenje
- Središnji katalog službenih dokumenata RH
- Državni inspektorat – građevinska inspekcija
- AZONIZ

Važne poveznice

- Vlada Republike Hrvatske
- Fond za obnovu
- Zavod za prostorni razvoj
- Agencija za pravni promet i posredovanje nekretninama
- Državna geodetska uprava
- Fond za zaštitu okoliša i energetska učinkovitost
- Centar za restrukturiranje i prodaju (CERP)
- Državna nekretnine d.o.o.

Ove internetske stranice koriste kolačiće (tj. cookies) za pružanje boljeg korisničkog iskustva i funkcionalnosti. Postavke kolačića možete podesiti u svojem internetskom pregledniku. Više o kolačićima i načinu kako ih koristimo te načinu kako ih onemogućiti pročitate [ovdje](#). Klikom na gumb "U redu" pristajete na korištenje kolačića. U REDU

⏪ Povratak na vrh
Copyright © 2022 Ministarstvo prostornoga uređenja, graditeljstva i državne imovine.
📱 🐦 📄 🌐

Uvjeti korištenja. Izjava o pristupačnosti.

Zapisnik o javnom izlaganju s popisom prisutnih



REPUBLIKA HRVATSKA
ZADARSKA ŽUPANIJA
OPĆINA VRŠI
Jedinstveni upravni odjel

KLASA: 350-02/21-01/03
URBROJ: 2198/34-03/01-22-163
Vrši, 26. kolovoza 2022. godine

ZAPISNIK S JAVNOG IZLAGANJA U TIJEKU JAVNE RASPRAVE

II. Izmjena i dopuna Prostornog plana uređenja Općine Vrši
održano u prostorijama Općine Vrši
dana 24. kolovoza 2022. godine s početkom u 09:00 sati

Uvodnu riječ dao je načelnika Općine Vrši Luka Perinić te predstavio stručnog izrađivača II. izmjena i dopuna prostornog plana uređenja Općine Vrši.

Stručni izrađivač iz tvrtke "BLOCK-PROJEKT d.o.o", Stipe Brčić, ukratko je obrazložio i definirao razloge izrade II. Izmjena i dopuna Prostornog plana uređenja Općine Vrši te objasnio kako za uvjete širenja građevinskog područja ispunjava mjesto Poljica za koje je potrebno 50% izgrađenosti jer se nalazi izvan zaštitnog obalnog pojasa, dok je za mjesto Vrši potrebno 80% izgrađenosti. Isto tako, predmet ovih izmjena je zona rekreacije i lučka područja.

Željko Predovan, dipl.ing.arh., objasnio je prisutnima kako su izmjenama obuhvaćena pitanja sidrišta u suradnji s Županijskom lučkom upravom gdje će se riješiti problem vezova.

Nakon uvodnih izlaganja započela je Javna rasprava u kojoj je sudjelovalo 9 osoba.

Za riječ se javlja:

1. Ljubinka Mihaljević

Interesira me k.č. 4667/3 k.o. Vrši za uvrštavanje u građevinsku zonu.

Odgovor Željko Predovan, dipl.ing.arh., ovim izmjenama ne mijenja se područje građevinske zone za Vrši jer ne postoje uvjeti za izmjenu.

2. Boris Skroće

U svezi k.č. 1748 k.o. Poljica, hoće li biti obuhvaćena građevinskom zonom.

Odgovor Luka Perinić: Ovim prijedlogom se ne nalazi u građevinskoj zoni te ćemo službenim putem dostaviti odgovor.

Javna rasprava završila je u 09:45

Zapisnik sastavila:

Ivana Milutin

POPIS PRISUTNIH

s javnog izlaganja tijekom javne rasprave o prijedlog ii. izmjena i dopuna prostornog plana uređenja Općine Vrši održane 24. kolovoza 2022. godine

Redni broj	IME I PREZIME	INSTITUCIJA	POTPIS
1.	Touba Vicković	građotina	Touba Vicković
2.	MARINA MIJEVIĆ	-	Marija
3.	Boris Skok	-	
4.	STEFAN TOMIĆ	BLACK-PROJEKT d.o.o.	
5.	AURORA PARIŠ	VRŠI INFRASTRUKTURNA DOO.	
6.	Marko Ranjarić	Općina Vrši	
7.	BEJPA DEZDOLIN	BLACK-PROJEKT d.o.o.	
8.	LIKA BERINIĆ	koricki@vr.si.hr	
9.	IVANA MILUTIN	Općina Vrši	
10.			
11.			
12.			