

GRAD BENKOVAC

Upravni odjel za prostorno planiranje,  
zaštitu okoliša i razvoj

KLASA: 350-01/17-01/3

URBROJ: 2198/27-06-09-35

datum, 28. siječanj 2019.

# IZVJEŠĆE O JAVNOJ RASPRAVI O PRIJEDLOGU URBANISTIČKOG PLANA UREĐENJA BROJ 30 "ŠOPOT"

Nositelj izrade plana: Upravni odjel za prostorno planiranje,  
zaštitu okoliša i razvoj Grada Benkovca

Stručni izrađivač plana: Crta d.o.o., Zaton, Nin

Siječanj, 2019.

## SADRŽAJ:

1. OPĆI PODACI O TIJEKU JAVNE RASPRAVE
2. POPIS POZVANIH SUDIONIKA U JAVNOJ RASPRAVI PREMA POSEBNOJ  
OBAVIJESTI
3. PRILOZI

## 1. OPĆI PODACI O TIJEKU JAVNE RASPRAVE

Dana 29. studenog 2018. godine, gradonačelnik Grada Benkovca utvrdio je Prijedlog Urbanističkog plana uređenja broj 30 "ŠOPOT" (u daljnjem tekstu: Prijedlog Plana) i donio Zaključak o njegovom upućivanju u javnu raspravu u trajanju 30 dana, počevši od 14. prosinca 2018. godine do 14. siječnja 2019. godine. (PRILOG 01)

Na temelju članka 96. Zakona o prostornom uređenju (Narodne novine, 153/13., 65/17., 114/18.: U daljnjem tekstu Zakon), Upravni odjel za prostorno planiranje, zaštitu okoliša i razvoj Grada Benkovca, kao nositelj izrade, objavio je javnu raspravu o Prijedlogu Plana oglasom u Zadarskom listu od 01. prosinca 2018. godine, te objavom oglasa na mrežnim stranicama Grada Benkovca i Ministarstva graditeljstva i prostornog uređenja. (PRILOG 02)

Na temelju članka 97. Zakona, nositelje izrade je je dopisom KLASA:350-1/17-01/8 URBROJ:2198/27-06-18-27 od 03. prosinca 2018. godine, javnopravnim tijelima koja su dala ili trebala dati zahtjeve za izradu Plana te mjesnom odboru za područja obuhvate Plana dostavio posebnu obavijest o javnoj raspravi. (PRILOG 03)

U tijeku trajanja javne rasprave Prijedlog Plana bio je izložen na javni uvid u zgradi gradske uprave u Benkovcu, Šetalište kneza Branimira 12, svaki radni dan u vremenu od 8.00 do 14.00 sati.

Za vrijeme trajanja javnog uvida, održano je javno izlaganje dana 08. siječnja 2019. godine s početkom u 10.00 sati u multimedijalnoj dvorani gradske knjižnice u Benkovcu, Šetalište kneza Branimira 43, o čemu je vođen zapisnik. (PRILOG 04)

Pisana mišljenja, prijedloge i primjedbe na prijedlog Plana, građani, udruge, tijela mjesne samouprave i druge pravne osobe mogli su dostavljati nositelju izrade do 14. siječnja 2019. godine.

U tijeku trajanja javne rasprave u knjigu primjedbi nije upisana niti jedna primjedba. (PRILOG 05)

U tijeku trajanja javne rasprave u roku za dostavljanje očitovanja, prijedloga i primjedbi osobnom dostavom i poštom zaprimljeni su: očitovanje HAKOM-a (KLASA:350-05/17-01/335, URBROJ:376-10-18-5) kojim se daje pozitivno mišljenje, očitovanje Ministarstva zaštite okoliša i energetike (KLASA:612-07/17-57/340, URBROJ:517-05-2-3-18-4) kojim se daje pozitivno mišljenje, očitovanje Županijske uprave za ceste Zadarske županije (KLASA:340-03/18-03/2442, URBROJ:2198-1-86-03-18-1-1) kojim se daje pozitivno mišljenje, te očitovanje Ministarstva unutarnjih poslova PU Zadarska u kojem su dostavljeni uvjeti za izradu Plana koji su u skladu s očitovanjem uvršteni u tekstualni dio Plana (Broj: 511-18-06-6206/2-18 MĆ) (PRILOG 06)

Van roka za dostavljanje očitovanja, prijedloga i primjedbi osobnom dostavom i poštom zaprimljeno je očitovanje Ministarstva državne imovine (KLASA:940-01/17-03/6092, URBROJ:536-03-02-03/03-19-06 ) kojim se daje pozitivno mišljenje. (PRILOG 06)

Sukladno stavku 04. članka 101. Zakona ako javnopravno tijelo ne dostavi mišljenje u roku određenom za javnu raspravu smatra se da je mišljenje dano i da je Prijedlog Plana izrađen u skladu s danim zahtjevima. Slijedom navedenog, smatra se da su tijela koja su dala zahtjeve za izradu plana, a nisu dala mišljenje o prihvaćanju tih zahtjeva, suglasna s Prijedlogom Plana.

## 2.POPIS POZVANIH SUDIONIKA U JAVNOJ RASPRAVI PREMA POSEBNOJ OBAVIJESTI

1. HEP, Distribucija d.o.o., DP Elektra Zadar, Ul. Kralja D.Zvonimira br.8, Zadar
2. HAKOM, Roberta Frangeša Mihanovića 9, 10000 Zagreb
3. Hrvatske vode Zagreb, Vodnogospodarski odjel za vodno područje Dalmatinskih slivova, Vukovarska 35, 21000 Split
- 4.Hrvatske ceste, Vončinina br.3, 10000 Zagreb
5. Županijska uprava za ceste, Zadar, Brne Krnautića 13
6. Hrvatske ceste, Ispostava Zadar, Stube Narodnog lista bb, 23000 Zadar
7. Državna uprava za zaštitu i spašavanje, A. Hebranga 11 c, 23000 Zadar
8. MUP, PU Zadarska, Odjel zaštite od požara i civilne zaštite, Zore Dalmatinske br.1, 23000 Zadar
9. Ministarstvo kulture, uprava za zaštitu kulturne baštine, Konzervatorski odjel u Zadru, Ilije Smiljanića 13, 23 000 Zadar
10. Ministarstvo državne imovine, Ul. Ivana Dežmana 10, zagreb
11. Ministarstvo zaštite okoliša i energetike, Radnička cesta 80, Zagreb
12. Zavod za prostorno uređenje Zadarske županije, Braće Vranjanina br.11, Zadar
13. vodovod i Odvodnja d.o.o. Benkovac, Kralja Tomislava br.9, 23420 Benkovac
- 14.Hrvatske šume d.o.o. Uprava šuma podružnica Split, Kralja Zvonimira 35, Split
15. Hrvatske šume , Šumarija Benkovac , Rivine, Benkovac
16. Benković d.o.o. Domobraska 2, Benkovac
17. EVN Croatia d.o.o., Centar za korisnike Zadar
18. MO Šopot

### **3. PRILOZI:**

PRILOG 01: Zaključak o utvrđivanju Prijedloga plana za javnu raspravu

PRILOG 02: Objava javne rasprave

PRILOG 03: Posebna pisana obavijest o javnoj raspravi

PRILOG 04: Zapisnik s javnog izlaganja

PRILOG 05: Preslik knjige primjedbi

PRILOG 06: Pisana očitovanja javnopravnih tijela



REPUBLIKA HRVATSKA  
ZADARSKA ŽUPANIJA



GRAD BENKOVAC  
GRADONAČELNIK

KLASA: 350-01/18-01/8  
URBROJ: 2198/27-02-18-24  
Benkovac 29. studeni 2018.

Na temelju članka 95. stavak (2) Zakona o prostornom uređenju (Narodne novine br. 153/13, 65/17) i članka 43. Statuta Grada Benkovca (Službeni glasnik broj 5/09, 3/10, 4/10, 1/13 i 1/18) Gradonačelnik donosi:

**ZAKLJUČAK**  
**o utvrđivanju prijedloga**  
**Urbanističkog plana uređenja br.30 Šopot**

Članak 1.

Utvrđuje se prijedlog Urbanističkog plana uređenja br. 30 Šopot za javnu raspravu i javni uvid.

Članak 2.

Javna rasprava o prijedlogu Urbanističkog plana uređenja br. 30 Šopot uz organiziranje javnog uvida održat će se u vremenu od 14. prosinca 2018. do 14. siječnja 2019. godine. Javno izlaganje će se održati dana 08. siječnja 2019. s početkom u 10.00 sati u prostorijama gradske knjižnice i čitaonice u Benkovcu Šetalište kneza Branimira 43.

Članak 3.

Zadužuje se Upravni odjel za prostorno planiranje, zaštitu okoliša i razvoj za provedbu svih administrativno tehničkih aktivnosti.

Članak 4.

Ovaj Zaključak stupa na snagu danom donošenja, a obavijest o javnoj raspravi objavit će se u javnom tisku i na službenoj internet stranici Grada Benkovca i Ministarstva graditeljstva i prostornog uređenja.



**Gradonačelnik**  
Tomislav Bulić dipl.crim.

Zadarska županija, Grad Benkovac, Upravni odjel za prostorno planiranje, zaštitu okoliša i razvoj na temelju članka 96. Zakona o prostornom uređenju ( Narodne novine 153/13 i 65/17) i Zaključka Gradonačelnika Grada Benkovca KLASA: 350-01/18-01/3 URBROJ:2198/27-02-18-24 od 29.studen 2018.

## Objavljuje

### JAVNU RASPRAVU o prijedlogu Urbanističkog plana uređenja br.30 Šopot

#### I

Javna rasprava o Prijedlogu Urbanističkog plana uređenja br.30 Šopot održat će se u vremenu **od 14. prosinca 2018. do 14. siječnja 2019.** godine organiziranjem javnog uvida i javnog izlaganja.

#### II

Javni uvid organizirat će se tijekom javne rasprave u zgradi gradske uprave u Benkovcu, Šetalište kneza Branimira 12 svaki radni dan u vremenu od 8.00 do 14.0 sati. Prijedlog Urbanističkog plana uređenja br.30 Šopot stavlja se na javni uvid i na mrežnu stranicu Grada Benkovca [www.benkovac.hr](http://www.benkovac.hr)

#### III

Javno izlaganje o Prijedlogu Urbanističkog plana uređenja br. 30 Šopot održat će se dana **08. siječnja 2019.** godine s početkom u **10.00** sati u multimedijalnoj dvorani gradske knjižnice u Benkovcu, Šetalište kneza Branimira 43.

#### IV

Pisana očitovanja, prijedlozi i primjedbe na prijedlog Urbanističkog plana uređenja br. 30 Šopot mogu se dostaviti Upravnom odjelu za prostorno planiranje, zaštitu okoliša i razvoj Grada Benkovca, Šetalište kneza Branimira 12. zaključno sa 14. siječanj 2019. godine. Zainteresirani sudionici u javnoj raspravi mogu sudjelovati na slijedeći način: postavljanjem pitanja na javnom izlaganju, davanjem prijedloga i primjedbi u zapisnik za vrijeme javnog izlaganja i upućivanjem pisanih prijedloga.

Upravni odjel za prostorno planiranje,  
zaštitu okoliša i razvoj  
KLASA: 350-01/18-01/3  
URBROJ: 2178/27-06-18-25  
Benkovac, 29. studeni 2018.

*izpisano na oglasnom ploču  
Grada Benkovca dan 29. 11. 2018.*



**SVI ZA JEDNO** Za radost Božića u Vukovaru

# Danas u Vukovaru počinje najposebniji dječji advent u Hrvatskoj

**Iza ove stvarne božićne bajke o zajedništvu i dječjem prijateljstvu stoji Zadrani Aleksandar Kovačević, sa svojim timom agencije Organizatori bez granica**

**VUKOVAR** » Od 1. do 24. prosinca, u sklopu manifestacije Advent u Vukovaru, ove će se godine po prvi puta održati poseban dječji advent »SVI ZA JEDNO za radost Božića u Vukovaru« u sklopu kojeg će se u Gradu heroju okupiti djeca iz svih dijelova Hrvatske, koja će se kroz glazbu, ples, glumu i kreativne radionice družiti s Vukovarcima i sklopiti nova prijateljstva. »SVI ZA JEDNO za radost Božića u Vukovaru« manifestacija je koja će namladim Vukovarcima ove godine uistinu ostvariti mnoge dječje želje, a u posjetu će im tijekom četiri adventska vikenda pristići preko 600 mališana iz svih krajeva Hrvatske. Tako će male Vukovarce tijekom ovog adventa posjetiti vršnjaci iz Dubrovnika, Vodica, Valpova, Bellišća, Donjeg Miholjca, Sunje, Okučana, Zagreba, Karlovca, Osijeka, Vinkovaca i drugih hrvatskih gradova.

Iza ove stvarne božićne bajke o zajedništvu i dječjem prijateljstvu stoji Zadrani Aleksandar Kovačević, sa svojim timom agencije Organizatori bez granica, a koji je, uz bogat dječji program koji se već uvelike priprema, otišao i korak dalje pa će u sklopu nadole-



Aleksandar Kovačević

zećih adventskih aktivnosti u Vukovaru organizirati i prigodnu humanitarnu akciju – »Vukovarski adventski kalendar dobrote«, namijenjenu potrebitim obiteljima iz Vukovara.

**Donijeti nadu i mir**

»Osnovni cilj naše cjele manifestacije je djeci Vukovara ovo adventsko vrijeme ispuniti nadom i mirom. Želimo u radosti i veselju – SVI ZA JEDNO, jedni drugi-

ma pružiti ljubav. Uz slogan – Nije dobro ne činiti ništa, misleći da možemo učiniti samo malo, tijekom ovogodišnjeg Adventa u Vukovaru, želja nam je i u sklopu humanitarne akcije Vukovarski adventski kalendar posebno usrećiti 24 obitelji slabijega imovinskog stanja i obitelji s više djece. Obitelji će odabrati nadležne službe Grada Vukovara. Od 1. do 24. prosinca 2018. svaki dan bit će posvećen jednoj obi-

telji za koju će djeca u kreativnim radionicama izraditi ukrase za božićna drvca koja će se na sam Badnjak i uručiti obiteljima, a uz njih i prigodne igrčke i božićne poklone, te također i namirnice hranu za blagdanski ručak. Kroz posebno pripremljen program, kroz koji želimo istaknuti važnost zajedništva i brige za druge, a posebno za one kojima je naša pomoć najpotrebnija, želja nam je ovaj jedinstveni Advent u Vukovaru svim Vukovarcima, a posebno najmlađima, ispuniti radošću, veseljem i ljubavlju«, ističe Aleksandar Kovačević koji je u svibnju ove godine u Vukovaru već okupio cijelu Hrvatsku u malom, u sklopu 1. Festivala nematerijalne kulturne baštine, tu-

rističkih manifestacija, atrakcija i destinacija »SVI ZA JEDNO HRVATSKO NAJ«. Prestavljanje nematerijalne kulturne baštine i bogatog kulturnog nasljeđa neće izostati ni ovoga puta, te će tako tijekom 4 adventske nedjelje, kada će se i paliti svijeće na adventskom vijencu na glavnom Trgu u Vukovaru, biti predstavljena i hrvatska nematerijalna baština nastupom KUD-ova iz Vukovara, ali i drugih dijelova Hrvatske. Kovačević naglašava i da je Advent u Vukovaru omogućen uz financijsku podršku i pokroviteljstvo Grada Vukovara i Turističke zajednice grada Vukovara, ali da zbog zahvaljivosti programa i dalje nedostaje financijska potpora za realizaciju progra-

ma koji će ovaj advent za vukovarske mališane učiniti najposebnijim do sada.

**Nastup poznatih pjevača**

Svečano otvorenje Adventa u Vukovaru održat će večeras na glavnom Trgu u Vukovaru, s početkom u 17 sati, uz nastupe poznatih pjevačkih imena – Vukovarcima će zapjevati Zaprešić Boys, Marina Tomašević, grupa Meritas, Jelena Radan, operna pjevačica Antonela Malis, klapa Stine, dječji zbor Vukovarski golubčići, a zaplesat će plesna grupa Atomi te plesne grupe Venera i Mambob, a svoj će show izvesti i Vukovarske mažoretkinje.

Bogat program Adventa u Vukovaru odvijet će se inače svakodnevno sve do 24. prosinca, a najbrojniji sadržaji odvijet će se tijekom svakog adventskog vikenda.

Kompletan program i sve aktivnosti predstojećeg Adventa u Vukovaru možete pratiti na: [www.organizatori.hr/advent/](http://www.organizatori.hr/advent/) i na fb stranici: <https://www.facebook.com/organizatoribezgranica/>

Tvrčke i pojedinci koji žele doprinijeti Adventu u Vukovaru, mogu se javiti na službeni e mail agencije Organizatori bez granica: [info@organizatori.hr](mailto:info@organizatori.hr) (zl)

**Od danas u Zagrebu**

## Tijekom Adventa vikendom besplatan prijevoz ZET-om

**ZAGREB** » U Zagrebu će tijekom Adventa od subote, 1. prosinca, sve do nedjelje, 6. siječnja, Zagrebački električni tramvaj (ZET) svakog vikenda besplatno prevoziti putnike, izvjestio je u četvrtak ZET.

Javni gradski prijevoz tramvajima i autobusima bit će besplatan na po-

dručju grada Zagreba, odnosno na području I. tarifne zone, u dane vikenda, točnije petkom od 12 sati do nedjelje u ponoć.

Zbog uobičajeno veće potražnje posjetitelje će u adventskom razdoblju svakodnevno sve do ponoći prevoziti i Uspinjača, istaknuli su u ZET-u. Zagreb već tri godine za-

redom nosi titulu najbolje europske adventske destinacije. »Raznolik i bogat program događanja i ove će godine privući Zagrepčane i brojne goste, a kako bi se osigurao pravi doživljaj zimske bajke, svakog vikenda tijekom Adventa ZET će besplatno prevoziti putnike«, poručili su iz ZET-a. (Hina)

Zadarska županija, Grad Benkovac, Upravni odjel za prostorno planiranje, zaštitu okoliša i razvoj na temelju članka 96. Zakona o prostornom uređenju (Narodne novine 153/13 i 65/17) i Zaključka Gradonačelnika Grada Benkovca KLASA: 350-01/18-01/3 URBROJ: 2198/27-02-18-24 od 29. studenog 2018. o b j a v l j u j e

**JAVNU RASPRAVU**  
o prijedlogu Urbanističkog plana uređenja br. 30 Šopot

I. Javna rasprava o Prijedlogu Urbanističkog plana uređenja br. 30 Šopot održat će se u vremenu od 14. prosinca 2018. do 14. siječnja 2019. godine organiziranjem javnog uvida i javnog izlaganja.

II. Javni uvid organizirat će se tijekom javne rasprave u zgradi gradske uprave u Benkovcu, Šetalište kneza Branimira 12 svaki radni dan u vremenu od 8.00 do 14.0 sati. Prijedlog Urbanističkog plana uređenja br. 30 Šopot stavlja se na javni uvid i na mrežnu stranicu Grada Benkovca [www.benkovac.hr](http://www.benkovac.hr)

III. Javno izlaganje o Prijedlogu Urbanističkog plana uređenja br. 30 Šopot održat će se dana 08. siječnja 2019. godine s početkom u 10.00 sati u multimedijalnoj dvorani gradske knjižnice u Benkovcu, Šetalište kneza Branimira 43.

IV. Pisana očitovanja, prijedlozi i primjedbe na prijedlog Urbanističkog plana uređenja br. 30 Šopot mogu se dostaviti Upravnom odjelu za prostorno planiranje, zaštitu okoliša i razvoj Grada Benkovca, Šetalište kneza Branimira 12. zaključno sa 14. siječnjem 2019. godine. Zainteresirani sudionici u javnoj raspravi mogu sudjelovati na sljedeći način: postavljanjem pitanja na javnom izlaganju, davanjem prijedloga i primjedbi u zapisnik za vrijeme javnog izlaganja i upućivanjem pisanih prijedloga.

Upravni odjel za prostorno planiranje,  
zaštitu okoliša i razvoj

KLASA: 350-01/18-01/3  
URBROJ: 2178/27-06-18-25  
Benkovac, 29. studeni 2018.



## Informacije o javnim raspravama

### 11.01.2019. - Informacija o javnoj raspravi o prijedlogu II. Izmjena i dopuna Prostornog plana uređenja Općine Podcrkavlje

(/UserDocImages//dokumenti/Prostorno/Planovi/Rasprave//11.1.2019.Podcrkavlje.pdf)

11.01.2019. | pdf (260kb)

### 11.01.2019. - Informacija o javnoj raspravi o prijedlogu Plana Izmjena i dopuna Prostornog plana uređenja Općine Tkon

(/UserDocImages//dokumenti/Prostorno/Planovi/Rasprave//11.1.2019.Tkon.pdf)

11.01.2019. | pdf (816kb)

### 11.01.2019. - Informacija o javnoj raspravi o prijedlogu IV. Izmjena i dopuna Prostornog plana uređenja Grada Bakra

(/UserDocImages//dokumenti/Prostorno/Planovi/Rasprave//11.1.2019.Bakar.pdf)

11.01.2019. | pdf (27kb)

### 10.01.2019. - Informacija o ponovnoj javnoj raspravi o prijedlogu Urbanističkog plana uređenja gospodarske zone Stančić 1, 2 i 3, Općina Brckovljani

(/UserDocImages//dokumenti/Prostorno/Planovi/Rasprave//10.1.2019.Brckovljani.pdf)

10.01.2019. | pdf (196kb)

### 10.01.2019. - Informacija o javnoj raspravi o prijedlogu VII. Izmjena i dopuna Prostornog plana Zagrebačke županije i o Strateškoj studiji o utjecaju VII. ID PP Zagrebačke županije na okoliš

(/UserDocImages//dokumenti/Prostorno/Planovi/Rasprave//10.1.2019.Zagrebacka\_zupanija.pdf)

10.01.2019. | pdf (771kb)

### 10.01.2019. - Informacija o javnoj raspravi o prijedlogu IV. Izmjena i dopuna Prostornog plana uređenja Općine Dubravica

(/UserDocImages//dokumenti/Prostorno/Planovi/Rasprave//10.1.2019.Dubravica.pdf)

10.01.2019. | pdf (1108kb)

### 09.01.2019. - Informacija o javnoj raspravi o prijedlogu III. Izmjene i dopune Urbanističkog plana uređenja povijesne jezgre Grada Varaždina

(/UserDocImages//dokumenti/Prostorno/Planovi/Rasprave//9.1.2019.VarazdinUPU.pdf)

### **03.12.2018. - Informacija o javnoj raspravi o prijedlogu Urbanističkog plana uređenja broj 30 Šopot, Grad Benkovac**

(/UserDocsImages//dokumenti/Prostorno/Planovi/Rasprave//3.12.2018.Benkovac.pdf)

05.12.2018. | pdf (80kb)

### **30.11.2018. - Informacija o javnoj raspravi o prijedlogu III. Izmjena i dopuna Prostornog plana uređenja Grada Knina**

(/UserDocsImages//dokumenti/Prostorno/Planovi/Rasprave//30.11.2018.Knin.pdf)

30.11.2018. | pdf (714kb)

### **16.11.2018. - Informacija o javnoj raspravi o prijedlogu Urbanističkog plana uređenja 'Novo Groblje', Grad Supetar**

(/UserDocsImages//dokumenti/Prostorno/Planovi/Rasprave//16.11.2018.Supetar.pdf)

16.11.2018. | pdf (764kb)

### **12.10.2018. - NOVI TERMIN javne rasprave o prijedlogu IV. Izmjena i dopuna Prostornog plana Koprivničko-križevačke županije i Strateškoj studiji o utjecaju na okoliš IV. Izmjena i dopuna Prostornog plana Koprivničko-križevačke županije - objavljeno 06.07.**

(/UserDocsImages//dokumenti/Prostorno/Planovi/Rasprave//12.10.2018KKZ.novi.termin.pdf)

02.11.2018. | pdf (157kb)

MENI



Početna  
(/)

O Benkovcu

Ustroj

Dokumenti

Natječaji i javna nabava

Kontakt  
(/kontakt)

Pristup informacijama

## Prostorni plan

---

**Urbanistički**

**Prostorni**

**DPU Šopot**

**Trgovačka zona Kukalj**


**Urbanistički plan uređenja Asseria-Pograđe**

**Urbanistički plan uređenja sportsko-rekreacijske zone Rašević**

**Urbanistički plan uređenja Broj 1. „Donji Karin“**

**Planovi u izradi i javnoj raspravi**

---



## UPU Šopot

- LIST 1.\_KORIŠTENJE I NAMJENA POVRŠINA  
(/images/dokumenti/upu\_sopot/LIST 1.\_KORIŠTENJE I NAMJENA POVRŠINA.pdf)
- LIST 2.1.\_PROMETNA I ULIČNA MREŽA  
(/images/dokumenti/upu\_sopot/LIST 2.1.\_PROMETNA I ULIČNA MREŽA.pdf)
- LIST 2.2.\_VODOOPSKRBA (/images/dokumenti/upu\_sopot/LIST 2.2.\_VODOOPSKRBA.pdf)
- LIST 2.3.\_ODVODNJA OTPADNIH VODA  
(/images/dokumenti/upu\_sopot/LIST 2.3.\_ODVODNJA OTPADNIH VODA.pdf)
- LIST 2.4.\_ELEKTROENERGETIKA (/images/dokumenti/upu\_sopot/LIST 2.4.\_ELEKTROENERGETIKA.pdf)
- LIST 2.5.\_TELEKOMUNIKACIJE (/images/dokumenti/upu\_sopot/LIST 2.5.\_TELEKOMUNIKACIJE.pdf)
- LIST 2.6.\_ENERGETIKA (/images/dokumenti/upu\_sopot/LIST 2.6.\_ENERGETIKA.pdf)
- LIST 3.1.\_OBLICI KORIŠTENJA (/images/dokumenti/upu\_sopot/LIST 3.1.\_OBLICI KORIŠTENJA.pdf)
- LIST 3.2.\_STANIŠTA (/images/dokumenti/upu\_sopot/LIST 3.2.\_STANIŠTA.pdf)
- LIST 4.\_NAČIN I UVJETI GRADNJE (/images/dokumenti/upu\_sopot/LIST 4.\_NAČIN I UVJETI GRADNJE.pdf)
- sažetak prijedloga plana za javnost  
(/images/dokumenti/upu\_sopot/sažetak prijedloga plana za javnost.pdf)
- tekstualni dio Plana i prilozi1 (/images/dokumenti/upu\_sopot/tekstualni dio Plana i prilozi1.pdf)



REPUBLIKA HRVATSKA  
ZADARSKA ŽUPANIJA



GRAD BENKOVAC  
Upravni odjel za prostorno planiranje  
zaštitu okoliša i razvoj

KLASA: 350-01/17-01/8  
URBROJ: 2198/27-06-18-27  
Benkovac, 03.prosinac 2018.

Upravnim tijelima Zadarske županije,  
Tijelima sa javnim ovlastima  
S V I M A prema dostavnoj listi

**PREDMET: izrada urbanističkog plana uređenja br. 30 Šopot**  
**- poziv za javnu raspravu – dostavlja se**

Grad Benkovac je pokrenuo postupak izrade urbanističkog plana uređenja broj 30. Šopot u svrhu osiguranja prostorno planskih uvjeta za daljni kvalitetniji razvoj naselja Šopot. Sagledavajući stanje u prostoru, poštujući uvjete i smjernice određene Prostornim planom uređenja Grada Benkovca, određuju se slijedeći ciljevi Plana:

- osiguranje namjene površina za gradnju objekata stambene, poslovne i stambeno poslovne namjene u skladu sa stvarnim i razvojnim potrebama
- osiguranje izgradnje komunalne infrastrukture i podizanje standarda pružanja komunalnih usluga

Na temelju članka 97. Zakona o prostornom uređenju ("Narodne novine" broj 153/13 i 65/17) dostavljamo

**POZIV**  
**NA JAVNU RASPRAVU**  
u postupku izrade urbanističkog plana uređenja br. 30 Šopot

Javna rasprava organiziranjem javnog uvida održati će se od **14. Prosinca 2018. do 14.siječnja 2019.** svakim radnim danom u vremenu od 8.00 do 14.00 sati u zgradi gradske uprave ( mala vijećnica ) u Benkovcu, Šetalište kneza Branimira 12. U vrijeme javnog uvida organizirati će se javno izlaganje dana **08.siječnja 2019.** godine s početkom u **10.00** sati u multimedijalnoj dvorani gradske knjižnice u Benkovcu, Šetalište kneza Branimira 43.

U prilogu dostavljamo prijedlog plana u digitalnom obliku.

Molimo da svoja očitovanja o prijedlogu Plana dostavite zaključno sa **14. siječnjem 2019.** Ukoliko to ne učinite smatrati ćemo da nemate primjedbe te ćemo nastaviti s procedurom usvajanja plana.

Vaše sudjelovanje nam je od važnosti kako bi predloženo rješenje bilo kvalitetno i obuhvatno. Za sve nejasnoće možete se javiti na telefon 023/684-889 ili e-mail [mb-prostorno@benkovac.hr](mailto:mb-prostorno@benkovac.hr)

Zahvaljujemo na dosadašnjoj suradnji

S poštovanjem

Dostaviti:  
Prema popisu u prilogu

**Stručna suradnica:**  
Marija Bešlić ing.građ.

Dostaviti:

1. HEP, Distribucija d.o.o., DP Elektra Zadar, Ul. Kralja D. Zvonimira br.8, 23 000 Zadar
  2. Hakom, roberta Frangeša Mihanovića 9., 10000 Zagreb
  3. Hrvatske vode Zagreb, Vodno gospodarstveni odjel za vodno područje Dalmatinskih slivova, Vukovarska 35, 21 000 Split,
  4. Hrvatske ceste, Vončinina br.3, 10 000 Zagreb,
  5. Županijska uprava za ceste , Zadar , Brne Krnautića 13
  6. Hrvatske ceste, Ispostava Zadar, Stube Narodnog lista bb, 23 000 Zadar
  7. Državna uprava za zaštitu i spašavanje, A. Hebranga 11c, 23 000 Zadar,
  8. MUP, PU Zadarska, Odjel zaštite od požara i civilne zaštite, Zore Dalmatinske br. 1, 23 000 Zadar,
  9. Ministarstvo kulture, Uprava za zaštitu kulturne baštine, Konzervatorski odjel u Zadru Ilije Smiljanića 13, Zadar
  10. Ministarstvo državne imovine, Ul. Ivana Dežmana 10, Zagreb
  11. Ministarstvo zaštite okoliša i energetike, Radnička cesta 80, Zagreb
  12. Zavod za prostorno uređenje Zadarske županije, Braće Vranjanin br. 11, 23 000 Zadar,
  13. Vodovod i odvodnja d.o.o. Benkovac, Kralja Tomislava br. 9. 23 420 Benkovac,
  14. Hrvatske šume, d.o.o., Uprava šuma podružnica Split, Kralja Zvonimira 35, Split
  15. Hrvatske šume, Šumarija Benkovac, Rivine , Benkovac
  16. Benković d.o.o. Domobraska 2. Benkovac
  17. EVN Croatia d.o.o., Centar za korisnike Zadar,
  18. MO Šopot
  19. u spis - ovdje
-



REPUBLIKA HRVATSKA  
ZADARSKA ŽUPANIJA



GRAD BENKOVAC  
Upravni odjel za prostorno planiranje,  
zaštitu okoliša i razvoj

KLASA: 350 -01/17-01/3  
URBROJ: 2198/27-06-19-32  
Benkovac, 8. siječanj 2019.

## ZAPISNIK

Sastavljen dana 08. siječnja 2019. u Benkovcu, u prostorijama multimedijalne dvorane gradske knjižnice u Benkovcu o javnom izlaganju unutar javne rasprave u postupku izrade urbanističkog plana uređenja br. 30 Šopot ( u daljnjem tekstu Plan)

Započeto u 10.00 sati

Prisutni: prema popisu koji je u prilogu zapisnika

**Marija Bešlić** iz Upravnog odjela za prostorno planiranje, zaštitu okoliša i razvoj nakon pozdravnih i uvodnih riječi zamolila je predstavnicu poduzeća Crta d.o.o. iz Zadra Jelenu Bašić Galošić dipl.ing.arh , da obrazloži sadržaj izmjena i dopuna

**Jelena Bašić Galošić** – stručna izrađivačica Plana navodi: odredbama za provođenje Prostornog plana uređenja Grada Benkovca propisana je izrada urbanističkog plana uređenja broj 30 "Šopot", shodno tome Gradsko vijeće Grada Benkovca donijelo je Odluka o izradi dijela urbanističkog plana uređenja broj 30. "Šopot" u( u daljnjem tekstu Plan).Odluka o izradi, sukladno članku 90. Zakona o prostornom uređenju, dostavljena je nadležnim javnopravnim tijelima s pozivom da u roku od najviše 30 dana dostave zahtjeve za izradu prostornog plana koji nisu sadržani u informacijskom sustavu.

U zahtjevima za izradu morale su se navesti odredbe propisa, sektorskih strategija, planova, studija i drugih dokumenata propisanih posebnim zakonima na kojima se temelje zahtjevi.

Obuhvat urbanističkog plana uređenja prema kartografskom prikazu 4.12 Građevinska područja naselja Šopot prostornog plana uređenja Grada Benkovca sastoji se od:

- uređenog neizgrađenog dijela građevinskog područja naselja
- neuređenog neizgrađenog dijela građevinskog područja naselja

U siječnju 2018. godine Upravni odjel za prostorno uređenje, zaštitu okoliša i komunalne poslove Zadarske županije dostavio je očitovanje da za izradu UPU-a broj 30 "Šopot" nije potrebno provesti postupak ocjene o potrebi strateške procjene utjecaja na okoliš, odnosno strateške procjene utjecaja na okoliš.

Na temelju razloga za pokretanje postupka izrade i donošenja Plana, te dostavljenih zahtjeva od nadležnih javnopravnih tijela izrađen je Prijedlog plana.

Planom se utvrđuju osnovne uvjete korištenja i namjene površina te smjernice kojim se omogućava uređenje prostora za izgradnju novih građevina, uređenje zemljišta kao i obavljanje drugih radnji iznad, ispod ili na površini zemlje.

Namjene površina u obuhvatu Plana su: STAMBENA NAMJENA

U zoni stambene namjene (S) stanovanje je osnovna namjena prostora. U stambenoj građevini mogu se smjestiti i sadržaji koji slijede ukoliko obuhvaćaju manje od 50% ukupne građevinske (bruto površine) stambene građevine i to:



- a) javni, društveni i poslovni sadržaji (liječničke ambulante, dječji vrtići, agencije, uredi i sl.)  
b) gospodarske djelatnosti (uslužne, trgovačke i turističko-ugostiteljske djelatnosti).

**MJEŠOVITA NAMJENA-PRETEŽITO STAMBENA (M1)** - u zoni mješovite namjene – pretežito stambene (M1), uz stambene građevine, po potrebi i u manjoj mjeri mogu se graditi poslovne, ugostiteljsko-turističke, javne i društvene građevine (koje ne smiju režimom rada, prometom, bukom ili načinom korištenja narušavati kakvoću stanovanja) na zasebnim građevnim česticama.

**ZAŠTITNE ZELENE POVRŠINE (Z)** - na zaštitnim zelenim površinama površinama se planira uređenje zelene površine primarno oblikovane visokim zelenilom u funkciji zaštite od negativnog utjecaja prometa.

**INFRASTRUKTURNI SUSTAV** –infrastrukturni sustavi sastoje se od Površina infrastrukturnih sustava i Područja zaštitnih infrastrukturnih pojaseva.

**POVRŠINE INFRASTRUKTURNIH SUSTAVA**-infrastrukturnih sustava obuhvaćaju gradnju i vođenje infrastrukture na posebnim prostorima i građevnim česticama, te linijske i površinske građevine za promet, kao i njihove zaštitne pojaseve. Na tim površinama grade se: -Elektroopskrba-trafostanice 10(20)/0.4 kV-oznaka (IS)-Linijske, površinske i druge infrastrukturne građevine-bez posebne oznake.Na površinama predviđenim za linijske, površinske i druge infrastrukturne građevine, iz prethodnog stavka , mogu se graditi i uređivati: ulična mreža, autobusne stanice, biciklističke staze, pješački putovi.

**PODRUČJA ZAŠTITNIH INFRASTRUKTURNIH POJASEVA** -područja zaštitnih infrastrukturnih pojaseva označavaju površine, kod kojih se pri poduzimanju zahvata u prostoru moraju ispuniti i poštivati posebni uvjeti pravnih osoba s javnim ovlastima nadležnih za pojedini infrastrukturni zaštitni pojas.Zaštitni infrastrukturni pojasevi, zajedno s veličinama, označeni su:- zaštitni pojas postojeće državne ceste D27u širini 25m od od vanjskog ruba zemljišnog pojasa ceste (Is1) i zaštitni pojas postojeće županijske ceste Ž6064 u širini 15m od vanjskog ruba zemljišnog pojasa ceste (Is2)

Površine zaštitnih infrastrukturnih pojaseva prikazane su sa pripadajućom oznakom na kartografskom prikazu Korištenje i namjena površina, u mjerilu 1:1000.

**PROMETNA I ULIČNA MREŽA** -cestovna mreža unutar obuhvata ovog UPU-a riješena je tako da se omogući kolni pristup do svake građevne čestice i pripadajuće građevine.

Unutrašnju cestovnu mrežu čine uglavnom ortogonalno planirane ceste čije su trase položene u smjeru SZ-JI, odnosno SI-JZ.Glavnu prometnu ulogu ima unutrašnja glavna cesta na koju se sa županijske ceste Ž6064 pristupa preko izgrađene spojne ceste za poslovnu zonu ŠOPOT, koja u zahvat ovog UPU-a ulazi iz smjera jugoistoka i prolazi područjem u smjeru JI-SZ, a na koja se preko triju raskrižja priključuju sabirne ceste. Njima se dalje usmjeru JZ-SI prometuje do ostalih ulica. Predmetna zonu povezana je također sabirnom cestom i na sjeverozapadnom dijelu izvan obuhvata na državnu cestu D27 .Za cestovnu mrežu unutar obuhvata odabrani su poprečni profili: 1-1 :koridor širine 19 m; dvotračni kolnik širine 7 m, obostrani zeleni pojas širine 3 m, obostrane biciklističke staze širine 1 m, obostrane pješačke staze širine 2m, poprečni profil 2-2 i 4-4 : koridor širine 15 m; dvotračni kolnik širine 6 m, jednostrani zeleni pojas širine 3 m, obostrane biciklističke staze širine 1 m, obostrane pješačke staze širine 2 m, poprečni profil 3-3 : koridor širine 12 m; dvotračni kolnik širine 6 m, obostrane biciklističke staze širine 1 m, obostrane pješačke staze širine 2 m.

**POŠTA I TELEKOMUNIKACIJE** Predmetnim Planom se osiguravaju koridori s obje strane ulica za izgradnju podzemne distributivne telekomunikacijske mreže(DTK) do svih planiranih građevnih čestica. Radi pružanja novih TK usluga UPU-om se predviđa mogućnost smještaja telekomunikacijske opreme(ulični kabineti) na javnim površinama, uz uvjet da ne ometaju kolni i pješački promet, te da ne narušavaju integritet zelenih površina.

## **KOMUNALNA INFRASTRUKTURNA MREŽA ELEKTROOPSKRBA**

Koristeći preporuke i upute za projektiranje distributivnih Niskonaponskih mreža instituta Elektroprivrede predviđa se ukupna potrebna snaga od 3,2MW. Temeljom predviđene snage na planiranom području potrebno je predvidjeti izgradnju četiri trafostanice TS 10(20)/0,4kV 1x1000 kVA koje će se u postojeću SN(srednjenaponski) energetska petlju uključiti polaganjem SN kabela tipa NA2XS(F)2Y 3x(1x185mm<sup>2</sup>) sistemom "ULAZ-IZLAZ" između postojećih trafostanica TS10(20)/0,4kV " GZ ŠOPOT- 5" na jednoj strani i TS10(20)/0,4kV "GZ ŠOPOT-8" na drugoj strani. Prije početka izgradnje elektroenergetskih građevina potrebno je postojeći zračni 10kV dalekovod ZAPUŽANE (Al/Fe 95mm<sup>2</sup>) koji prolazi preko predmetnog područja prevesti iz zračnog u podzemni kabel u točkama A,i B kako je prikazano u nacrtnoj dokumentaciji u prilogu. Distribucija električne energije do planiranih sadržaja zone vršiti će se elektroopskrbnom mrežom srednjenaponskih i niskonaponskih podzemnih vodova.

### **VODOVOD**

Obzirom na planiranu cestovnu mrežu i raspored građevnih kazeta unutar obuhvata predmetnog UPU-a planirana je prstenasta vodovodna mreža koja se priključuje na postojeći AC cjevovod Ø 300mm trasa kojeg prolazi u koridoru županijske ceste Ž6064. Na taj način osigurava se dovoljna količina vode koja je potrebna za vodoopskrbu i za protupožarnu zaštitu. Na području obuhvata planira se vanjska hidrantska mreža za potrebe protupožarne zaštite.

### **ODVODNJA**

Za područje obuhvata ovog UPU-a odabran je razdjelni kanalizacijski sustav. Prema uvjetima tvrtke VODOVOD I ODVODNJA d.o.o. Benkovac, sve fekalne otpadne vode odvođe se preko javnog kanalizacijskog sustava poslovne zone Šopot na već izgrađeni uređaj za pročišćavanje. Oborinske otpadne vode sakupljaju se i odvođe zasebnom kanalizacijskom mrežom i nakon obrade u separatorima za izdvajanje taloga ulja i masti vode se preko javnog kanalizacijskog sustava poslovne zone Šopot i ispuštaju preko postojećih propusta ispod trupa autoceste A 1 u okolni teren. Nova fekalna i oborinska kanalizacijska mreža izgraditi će se u koridoru kolnika cestovne mreže.

### **PLINOOPSKRBA**

Unutar obuhvata Plana i u neposrednom kontaktnom području predviđena je trasa lokalnog plinovoda. Lokalni plinovod izvodit će se u koridoru trasa lokalnih nerazvrstanih cesta.

Korištenje plina i način izvođenja plinoopskrbnog sustava detaljnije će se odrediti kroz izradu dokumentacije za lokalni plinoopskrbni sustav.

### **TOPLOVOD**

Unutar obuhvata Plana planira se postavljanje toplovoda putem kojeg se omogućuje priključenje svih planiranih građevina na centralni toplinski sustav odnosno korištenje toplinske energije za grijanje, hlađenje, te pripremu potrošne tople vode. Toplovod se planira spojiti na kogeneracijsko postrojenje na drvenu biomasu, smještenu u poslovno-industrijskoj zoni Šopot na k.č. 1248/399 k.o. Šopot. Postrojenje je u mogućnosti isporučivati do 12,5 MW toplinske energije za buduću centralni toplinski sustav odnosno korištenje toplinske energije za grijanje, hlađenje, te pripremu potrošne tople vode.

Priključak na toplinski distribucijski sustav nije obvezatan, a ukoliko se predviđa potrebno ga je predvidjeti temeljem posebnih propisa, tehničkih normi i posebnih uvjeta nadležnog operatora toplinske distribucijske mreže.

## **MJERE ZAŠTITE PRIRODNIH VRIJEDNOSTI I POSEBNOSTI I KULTURNOPOVIJESNIH I AMBIJENTALNIH CJELINA**

Na području obuhvata UPU-a nema zaštićenih područja, kao ni područja predviđenih za zaštitu temeljem Zakona koji regulira zaštitu prirode. Unutar obuhvata UPU-a nema registriranih ni evidentiranih spomenika kulture u smislu Zakona koji regulira zaštitu i očuvanje kulturnih dobara, kao ni evidentiranih krajobraznih vrijednosti i arhitektonsko-krajobraznih cjelina.

### **MJERE SPRJEČAVANJA NEPOVOLJNOG UTJECAJA NA OKOLIŠ**

Mjere sprječavanja nepovoljnog utjecaja na okoliš obuhvaćaju mjere zaštite voda, tla, zraka, od buke, zaštitu od požara, zaštitu od elementarnih nepogoda i ratnih opasnosti, zaštitu od erozije, te od ostalih prirodnih uzroka. Mjere zaštite su detaljno opisane u Odredbama za provođenje UPU-a.

Nakon izlaganja stručne izrađivačice Plana uslijedila je kratka rasprava i razmjena mišljenja i informacija te posrednih pitanja nije bilo.

Završeno u 10.40 sati







Zapisnik sačinila:

Zorana Erceg



PRISUTNI NA JAVNOM IZLAGANJU UNUTAR JAVNE RASPRAVE ZA PRIJEDLOG  
URBANISTIČKOG PLANA UREĐENJA BR.30 ŠOPOT

Održanom dana 8. siječnja 2019. u prostorijama Gradske knjižnice u Benkovcu  
U 10.00 sati


Red Br.	Ime i prezime	Mjesni odbor/ustanova / ostali	Kontakt telefon e-mail adresa	potpis
1.	Franko Frljić	MO Šopot		
2.	Mirna Vasić	GRADSKI ODRŽAVNI D.O.O. BENKOVAC		
3.	Josip Knez	MO ŠOPOT		
4.	Manja Betlić	GRAD BENKOVAC		
5.	JELENA BASIĆ GAVOŠIĆ	CEGA d.o.o.		
6.	MATIJA GAVOŠIĆ	CRTA d.o.o.		
7.				
8.				
9.				
10.				
11.				
12.				
13.				

URBANISTIČKI PLAN UREĐENJA br. 30  
ŠOPOT  
JAVNA RASPRAVA I JAVNI UVID  
14.12.2018. – 14.01. 2019.



**PRIMJEDBE, PRIJEDLOZI I  
MIŠLJENJA**

GRAD BENKOVAC  
Upravni odjel za prostorno uređenje, stambeno komunalne poslove i  
razvoj



KLASA: 350-05/17-01/335  
URBROJ: 376-10-18-5  
Zagreb, 11. prosinca 2018.

**Republika Hrvatska**  
**Zadarska županija**  
**Grad Benkovac**  
**Upravni odjel za prostorno planiranje,**  
**zaštitu okoliša i razvoj**  
**Šetalište kneza Branimira 12**  
**23420 Benkovac**

**Predmet: Grad Benkovac**  
**UPU BR. 30 ŠOPOT**  
**- mišljenje u tijeku javne rasprave**

Veza: Vaš dopis KLASA: 350-01/17-01/8, URBROJ: 2198/27-06-18-27 od 3. prosinca 2018.

Poštovani,

Hrvatska regulatorna agencija za mrežne djelatnosti (dalje: HAKOM) zaprimila je vaš dopis kojim tražite da na osnovu članka 101. Zakona o prostornom uređenju (NN br. 153/13) i članka 25. stavka 2. i 3. Zakona o elektroničkim komunikacijama (NN br. 73/08, 90/11, 133/12, 80/13, 71/14 i 72/17) izda mišljenje na prijedlog UPU BR. 30 ŠOPOT za javnu raspravu.

Uvidom u dostavljeni prijedlog UPU BR. 30 ŠOPOT za javnu raspravu **potvrđujemo** da na prijedlog nemamo primjedbi.

S poštovanjem,

HRVATSKA REGULATORNA AGENCIJA  
ZA MREŽNE DJELATNOSTI  
Roberta Frangeša Mihanovića 9  
4 ZAGREB

**RAVNATELJ**

**mr.sc. Miran Gosta**

*P. od. Mirica*

Dostaviti:

1. Naslovu preporučeno



REPUBLIKA HRVATSKA  
Ministarstvo državne imovine

KLASA: 940-01/17-03/6092  
URBROJ: 536-03-02-03/03-19-06

Zagreb, 08. siječanj 2019.

REPUBLIKA HRVATSKA  
ZADARSKA ŽUPANIJA  
GRAD BENKOVAC  
BENKOVAC

Primijeno:	16.01.2019.
Šifra prijavitelja:	06
Šifra prijavitelja:	
Šifra prijavitelja:	

REPUBLIKA HRVATSKA  
ZADARSKA ŽUPANIJA  
GRAD BENKOVAC

Šetalište kneza Branimira 12  
23420 Benkovac

PREDMET: Prijedlog Urbanističkog plana uređenja broj 30 - Šopot  
- mišljenje na Plan u postupku javne rasprave - daje se  
VEZA: Vaš dopis KLASA: 350-01/17-01/8, URBROJ: 2198/27-06-18-27  
od 03. prosinca 2018. godine

Poštovani,

Ministarstvo državne imovine temeljem članka 9. stavka 1 Zakona o upravljanju državnom imovinom („Narodne Novine“, br.52/18) te članku 101. Zakona o prostornom uređenju („Narodne novine“, br.153/13 i 65/17) u predmetu zahtjeva Grada Benkovca – daje **pozitivno mišljenje Gradu Benkovcu u Zadarskoj županiji na Nacrt konačnog prijedloga za javnu raspravu Urbanističkog plana uređenja broj 30 - Šopot.**

Naime, temeljem dostavljene dokumentacije koja obuhvaća grafički i tekstualni dio Plana nije došlo do prenamjene čestica u vlasništvu Republike Hrvatske, odnosno tržišna vrijednost nekretnina u vlasništvu Republike Hrvatske nije umanjena.

S poštovanjem,

MINISTAR



dr. sc. Goran Marić





REPUBLICA HRVATSKA  
MINISTARSTVO UNUTARNJIH POSLOVA  
POLICIJSKA UPRAVA ZADARSKA  
Služba upravnih i inspeksijskih poslova

Broj: 511-18-06-6206/2-18 MČ  
Zadar, 13. prosinca 2018. godine

1954

Primljeno:	18.12.2018
Klasifika:	OG
Unidžbeni:	30

REPUBLICA HRVATSKA  
ZADARSKA ŽUPANIJA

Grad Benkovac  
Upravni odjel za prostorno planiranje,  
zaštitu okoliša i razvoj

Predmet: Izrada Urbanističkog plana uređenja br. 30 Šopot - uvjeti za izradu plana - dostavljaju se.

U svezi vašeg dopisa dostavljamo vam naše očitovanje da u tekstualni dio plana uđe sljedeće:

- u svrhu sprječavanja širenja požara na susjedne građevine, građevina mora biti udaljena od susjednih građevina najmanje 4 m ili manje, ako se dokaže uzimajući u obzir požarno opterećenje, brzinu širenja požara, požarne karakteristike materijala građevina, veličinu otvora na vanjskim zidovima građevina i dr. da se požar neće prenijeti na susjedne građevine ili mora biti odvojena od susjednih građevina požarnim zidom vatrootpornosti najmanje 90 minuta, koji u slučaju da građevina ima krovnu konstrukciju ( ne odnosi se na ravni krov vatrootpornosti najmanje 90 minuta) nadvisuje krov građevine najmanje 0,5 m ili završava dvostranom konzolom iste vatrootpornosti dužine najmanje 1 m ispod pokrova krovišta, koji mora biti od negorivog materijala na dužini konzole;
- radi omogućavanja spašavanja osoba iz građevine i gašenja požara na građevini i otvorenom prostoru, građevina mora imati vatrogasni prilaz određen prema posebnom propisu, a prilikom gradnje ili rekonstrukcije vodoopskrbnih mreža, mora se, ukoliko ne postoji, predvidjeti unutarnja i vanjska hidrantska mreža;
- prilikom projektiranja građevina, koristiti važeće pozitivne hrvatske propise odnosno priznata pravila tehničke prakse, tako da ispunjavanju bitne zahtjeve iz područja zaštite od požara, što se temelji na Zakonu o zaštiti od požara ("Narodne novine" br. 92/10) i na temelju njega donesenih propisa, te uvjetima zaštite od požara utvrđene posebnim zakonom i na temelju njih donesenih propisa;
- za zahtjevne građevine izraditi elaborat zaštite od požara kao podlogu za projektiranje mjera zaštite od požara u glavnom projektu;
- ostale mjere zaštite od požara projektirati u skladu s važećim pozitivnim hrvatskim propisima i normama koji reguliraju ovu problematiku;

S poštovanjem !

VODITELJ SLUŽBE

v.2. Ante Milković, dipl. ing.

Dostaviti: 1. Naslovu  
2. Pismohrana





**REPUBLIKA HRVATSKA**  
**MINISTARSTVO ZAŠTITE OKOLIŠA**  
**I ENERGETIKE**

10000 Zagreb, Radnička cesta 80  
Tel: 01/ 3717 111 fax: 01/ 3717 149

**KLASA: 612-07/17-57/340**

**URBROJ: 517-05-2-3-18-4**

Zagreb, 11. prosinca 2018.

**ZADARSKA ŽUPANIJA**  
**GRAD BENKOVAC**  
Upravni odjel za prostorno planiranje  
zaštitu okoliša i razvoj

Šetalište kneza Branimira 12  
23420 Benkovac

**PREDMET: Dio UPU-a broj 30. Šopot, Grad Benkovac**  
prijedlog plana za javnu raspravu  
- očitovanje, daje se

**Veza: Vaš dopis, KLASA: 350-01/17-01/8, URBROJ: 2198/27-06-18-37 od 3.12.2018.**

Nastavno na vaš poziv pod gore navedenom klasom na javnu raspravu o Prijedlogu Urbanističkog plana uređenja broj 30. Šopot na području Grada Benovca u Zadarskoj županiji, sukladno članku 94. Zakona o prostornom uređenju (Narodne novine, broj 153/2013 i 65/2017), a u vezi članka 101. istog Zakona, Ministarstvo zaštite okoliša i energetike, Uprava za zaštitu prirode se očituje na sljedeći način.

Nakon uvida u Prijedlog Urbanističkog plana uređenja broj 30. Šopot iz studenog 2018. godine kojeg je izradio stručni izrađivač Crta d.o.o., Zatonskih stanova 13 iz Nina, utvrđuje se da je Prijedlog Plana izrađen u skladu sa zahtjevima zaštite prirode (KLASA: 612-07/17-57/340, URBROJ: 517-07-2-2-17-2 od 5. prosinca 2017.) izdanih od ovog Ministarstva.

Budući da na području obuhvata Plana nema područja zaštićenih temeljem Zakona o zaštiti prirode (Narodne novine, broj 80/2013 i 15/2018) te da se ne očekuje da će provedba Plana imati značajan negativan utjecaj na ciljeve očuvanja i cjelovitost područja ekološke mreže, sukladno članku 22. stavak 2. Zakona o zaštiti prirode (Narodne novine, broj 80/2013), vezano uz članak 109. Zakona o izmjenama i dopunama Zakona o zaštiti prirode (Narodne novine, broj 15/2018), za donošenje Urbanističkog plana uređenja broj 30. Šopot nije potrebno ishoditi prethodno mišljenje ovog Ministarstva.



- Dostaviti: ① Naslovu, elektroničkim putem: [dk-pisarnica@benkovac.hr](mailto:dk-pisarnica@benkovac.hr)  
2. U spis predmeta, ovdje



## ŽUPANIJSKA UPRAVA ZA CESTE ZADARSKE ŽUPANIJE

HRVATSKA, ZADAR 23000, Zrinsko Frankopanska 10/2, MB: 1327534, OIB: 40243311947, email: zuc@zuc-zadar.hr  
(centrala) Tel: 023 250 509, (ravnatelj) 023 250 560, (odjel održavanja) 023 250 282, Fax: 023 254 467

**KLASA:** 340-03/18-03/2442

**UR. BROJ:** 2198-1-86-03-18-1-1

Zadar, 14. prosinca 2018. godine

Temeljem Zakona o cestama (Narodne novine, broj: 84/11) i članka 20. Statuta Županijske uprave za ceste Zadarske županije, a sukladno Zakonu o prostornom uređenju (Narodne novine, broj: 153/13), po zahtjevu GRADA BENKOVCA, Upravni odjel za prostorno planiranje, zaštitu okoliša i razvoj (Šetalište kneza Branimira 12, 23420 Benkovac), od 10. prosinca 2018. godine, izdaje se slijedeća

### SUGLASNOST

Županijska uprava za ceste Zadarske županije daje suglasnost na izradu Urbanističkog plana uređenja br. 30 Šopot, jer su rješenja u njemu u skladu sa zahtjevima posebnih propisa (Zakon o cestama, Zakon o sigurnosti prometa na cestama, Pravilnik o prometnim znakovima, opremi i signalizaciji na cestama, Pravilnik o uvjetima za projektiranje i izgradnju priključaka i prilaza na javnu cestu).

REPUBLICA HRVATSKA  
ZADARSKA ŽUPANIJA  
GRAD BENKOVAC

*A.M. 2018*

Preporučeno	Opis
Markirane oznake	Opis
Uređena cesta	Opis
31	

v.d. RAVNATELJA  
Mile Fabijan, ing. prom.

