

REPUBLIKA HRVATSKA
ZADARSKA ŽUPANIJA
OPĆINA PAKOŠTANE

Zagreb-Pakoštane, 05. 10. 2020. godine

Sukladno odredbi članka 102. i 103. Zakona o prostornom uređenju ("Narodne novine", broj 153/2013, 65/2017, 114/18, 39/19, 98/19.) nositelj izrade Plana Općina Pakoštane i stručni izrađivač Plana ARHEO d.o.o. Zagreb sačinili su

IZVJEŠĆE O JAVNOJ RASPRAVI
o prijedlogu
Urbanističkog plana uređenja
obalnog pojasa uvale Vrgada

Na temelju Zakona o prostornom uređenju ("Narodne novine", broj 153/2013, 65/2017, 114/18, 39/19, 98/19), te provedene rasprave o prijedlogu Urbanističkog plana uređenja obalnog pojasa uvale Vrgada, sačinjava se Izvješće o javnoj raspravi.

Objava javne rasprave, trajanje i mjesto javnog uvida, datum i vrijeme održavanje javnog izlaganja objavljeno je u Zadarskom listu (07. 08. 2020.), na web stranici Općine Pakoštane - www.opcina-pakoštane.hr, na web stranici Ministarstva - www.mgipu.hr i oglasnoj ploči .

1. Javni uvid u trajanju od 10. kolovoza 2020. do 08.rujna 2020. godine svakim radnim danom od 07:00 do 15:00 sati, u zgradi Općine Pakoštane u Pakošanama, Kraljice Jelene 78 (prizemlje), općinska vijećnica -prizemlje
2. Javno izlaganje o Prijedlogu Plana održano je 02. rujna 2020. godine, u 11.00 u zgradi Općine Pakoštane u Pakošanama, Kraljice Jelene 78 (prizemlje), općinska vijećnica -prizemlje

Nositelj izrade predmetnog Plana dostavio je pozive prema članku 97. Zakona o prostornom uređenju ("Narodne novine", broj 153/2013, 65/2017. 114/2018, 39/2019, 98/2019.), te Odluci o izradi predmetnog Plana.

Tijekom javne rasprave o Urbanističkom planu uređenja obalnog pojasa Vrgada, vođen je Zapisnik (u prilogu).

Sve pristigle primjedbe su obrađene, sastavni su dio ovog Izvješća i nalaze se u prilogu.

OPĆINA PAKOŠTANE
Odgovorna osoba
za provođenje javne rasprave
Marijana Došen, dipl.iur

v.r.

ARHEO d.o.o.
Odgovorni voditelj izrade Plana
Mario Pezelj, dipl.ing.arh

v.r.

PRILOZI:

- Odluka načelnika o utvrđivanju Prijedloga Urbanističkog plana uređenja obalnog pojasa uvale Vrgada
- Pozivi na javnu raspravu - posebne obavijesti o javnoj raspravi,
- Objava javne rasprave u Zadarskom listu 07. 08. 2020., na stranicama Ministarstva graditeljstva i prostornog uređenja, te na stranicama Opine Pakoštane www.pakoštane.hr
- Zapisnik,
- Popis prisutnih,
- Obradene primjedbe,

Temeljem članka 95. stavak 2. Zakona o prostornom uređenju („Narodne novine“, br. 153/2013., 65/2017., 114/2018., 39/2019. i 98/2019.), Odluke o izradi Urbanističkog plana uređenja obalnog pojasa uvale Vrgada („Službeni glasnik Općine Pakoštane“ broj 2/2020) te članka 43. Statuta Općine Pakoštane („Službeni glasnik Općine Pakoštane“ br. 2/09, 3/09, 2/13 i 1/14), Općinski načelnik Općine Pakoštane, dana 26. srpnja 2017. godine, donio je

ZAKLJUČAK
o utvrđivanju Prijedloga
Urbanističkog plana uređenja obalnog pojasa uvale Vrgada za javnu raspravu

I

Općinski načelnik Općine Pakoštane ovim Zaključkom utvrđuje Prijedlog Urbanističkog plana uređenja obalnog pojasa uvale Vrgada za javnu raspravu (dalje u tekstu: Prijedlog plana), za javnu raspravu.

Prijedlog plana sadrži tekstualni i grafički dio plana te njegovo obrazloženje i sažetak za javnost.

II

Ovaj Zaključak stupa na snagu danom donošenja.

Klasa: 022-05/20-01/54
Urbroj: 2198/18-02-01/01-20-1/3
Pakoštane, 06. kolovoza 2020. godine



DOSTAVITI:

- 1) Zadarska Županija; Županijski zavod za prostorno planiranje; Braća Vranjanin 11; 23000 Zadar
- 2) Zadarska Županija; Upravni odjel za provedbu dokumenata prostornog uređenja; Kralja Tvrtka 1; 23210 Biograd na Moru
- 3) Hrvatske Vode; VGO za vodno područje dalmatinskih slivova, Vukovarska 35, Split
- 4) Hrvatski operator prijenosnog sustava d.o.o., Prijenosno područje Split, Ulica kneza Ljudevita Posavskog 5. 21000 Split,
- 5) HEP do.o.; DP Elektra Zadar, Kralja Dmitra Zvonimira 8; 23000 Zadar
- 6) HEP d.o.o.; Zrmanjska 2; 23210 Biograd na moru
- 7) HAKOM, Roberta Frangeša Mihanovića 9; 10000 Zagreb
- 8) Ministarstvo kulture; Konzervatorski odjel u Zadru; Ilije Srniljanića 3, 23000 Zadar
- 9) PU Zadarska; Zore Dalmatinske 1; 23000 Zadar
- 10) Komunalac d.o.o.; Kralja Petra Svačića bb; 23210 Biograd na moru
- 11) Županijska lučka uprava Zadar, Franka Lisice 77, 23000 Zadar
- 12) Lučka kapetanija Zadar, Liburnska obala 8, 23000 Zadar
- 13) Hrvatske šume d.o.o.; Uprava šuma podružnica Split; Kralja Zvonimira 35; 21000 Split
- 14) Šumarija Biograd na Moru, Put Grande bb, 23210 Biograd na Moru
- 15) Ministarstvo državne imovine, Ulica Ivana Dežmana 10, 10 000 Zagreb
- 16) Ministarstvo unutarnjih poslova, Područni ured civilne zaštite Split, Služba civilne zaštite Zadar, Andrije Hebranga 11/c, 23000 Zadar
- 17) Odašiljači i veze d.o.o.; Ulica grada Vukovara 269d; 10000 Zagreb

PRILOG:

1. Prijedlog Urbanističkog plana uređenja obalnog pojasa uvale Vrgada - CD



REPUBLIKA HRVATSKA
ZADARSKA ŽUPANIJA



OPĆINA PAKOŠTANE

Jedinstveni upravni odjel

K. Jelene 78, 23211 Pakoštane

procelnik@opcina-pakostane.hr

Klasa: 023-05/20-01/54

Urbroj: 2198/18-01-01/01-20-14

Pakoštane, 06. kolovoza 2020. godine

Sukladno odredbi članka 97. Zakona o prostornom uređenju („Narodne novine“, br. 153/2013 i 65/2017., 114/2018., 39/2019 i 98/2019), Odluke o izradi Urbanističkog plana uređenja obalnog pojasa uvale Vrgada („Službeni glasnik Općine Pakoštane“ broj 2/2020) i Zaključka Općinskog načelnika Općine Pakoštane, Klasa: 022-05/20-01/214, Urbroj: 2198/18-01-05/01-20-02 od 06. kolovoza 2020. godine, nositelj izrade **Jedinstveni upravni odjel Općine Pakoštane**, dostavlja posebnu pisanu

OBAVLJEST

o javnoj raspravi o

Prijedlogu Urbanističkog plana uređenja obalnog pojasa uvale Vrgada

Obavještavaju se javnopravna tijela određena posebnim propisima koja su dala ili trebala dati zahtjeve za izradu Urbanističkog plana uređenja obalnog pojasa uvale Vrgada, da će se o **Prijedlogu Urbanističkog plana uređenja obalnog pojasa uvale Vrgada (dalje u tekstu: Prijedlog plana) održati javna rasprava.**

Prijedlog plana izložen je na javni uvid **30 (trideset) dana, od 10. kolovoza 2020. do 08. rujna 2020. godine**, svakim radnim danom od 08,00 do 15,00 sati, u zgradi Općine Pakoštane u Pakoštanima, Kraljice Jelene 78, općinska vijećnica – prizemlje.

Javno izlaganje o Prijedlogu plana **održat će se 02. rujna 2020. godine u 11,00 sati** u zgradi Općine Pakoštane u Pakoštanima, Kraljice Jelene 78, općinska vijećnica – prizemlje.

Pisane prijedloge i primjedbe na prijedlog plana, mogu se dostaviti do 08. rujna 2020. godine na adresu: Općina Pakoštane, Kraljice Jelene 78, Pakoštane, sa naznakom „primjedbe na UPU obalni pojas VRGADA“ ili u Knjigu primjedbi koja je položena uz prijedlog plana.

Primjedbe na izloženi prijedlog Plana mogu se davati do zaključivanja javne rasprave, do 08. rujna 2020. godine, upisivanjem primjedbi u knjigu primjedbi koja se nalazi uz prijedlog plana na javnom izlaganju, iskazivanjem primjedbi u zapisnik koji će se voditi pri javnom izlaganju, upućivanjem pismenih primjedbi Općinskom načelniku Općine Pakoštane, na adresu Kraljice Jelene 78, 23211 Pakoštane do zaključivanja javne rasprave. Primjedbe koje nisu čitko napisane i potpisane imenom i prezimenom i adresom podnositelja neće se uzeti u obzir u pripremi izvješća o javnoj raspravi.

Prijedlog Plana biti će objavljen i na webu Općine Pakoštane www.opcina-pakostane.hr

PROČELNIK

Jedinstvenog upravnog odjela
Matijana Došen, dipl. iur.



Office of posting / Priglasni urednik / ured
 Datum / Date: 07.09.2019

Address of the item / Priglasni podacik
 Uprava Zupanja - T. +385 97 20000

AR

Stamp of the office returning the advice / Oznaka ureda poštanskog ureda koji vraca obavijest

Nature of the item / vrsta pošiljke

Registered / Registrirana / Postal parcel / Poštasti parcel / Insured letter / Osigurani list / Amount / Iznos

AR RF 19 637 987 7 HR

Money order / Uplatnica / Amount / Iznos

Return to / Vratiti

Name / Ime i prezime / Adresa / Adresa

Street and N° / Ulica i br.

Locality and country / Mjesto i država

Meets on a destination / Ispunjava se na odredištu

The item mentioned above has been duly / Dovoljno ispunjava se / delivered / isporučeno / paid / plaćeno / Date / Datum: 08.09.2019

Signature / Potpis: [Signature]

The advice may be signed by the addressee or, if the regulations of the country of destination so provide, by another authorized person.

To be filled in by the sender / Punjati prije slanja

023 05/20-01/59
Jane Kopac
UPU Zagreb

Office of posting / Priglasni urednik / ured
 Datum / Date: 07.09.2019

Address of the item / Priglasni podacik
 Starišćan - 300 10000

AR

Stamp of the office returning the advice / Oznaka ureda poštanskog ureda koji vraca obavijest

Nature of the item / vrsta pošiljke

Registered / Registrirana / Postal parcel / Poštasti parcel / Insured letter / Osigurani list / Amount / Iznos

AR RF 19 637 985 0 HR

Money order / Uplatnica / Amount / Iznos

Return to / Vratiti

Name / Ime i prezime / Adresa / Adresa

Street and N° / Ulica i br.

Locality and country / Mjesto i država

Meets on a destination / Ispunjava se na odredištu

The item mentioned above has been duly / Dovoljno ispunjava se / delivered / isporučeno / paid / plaćeno / Date / Datum: 08.09.2019

Signature / Potpis: [Signature]

The advice may be signed by the addressee or, if the regulations of the country of destination so provide, by another authorized person.

To be filled in by the sender / Punjati prije slanja

023 05/20-07/59
Jane Kopac
UPU Zagreb

Office of posting / Priglasni urednik / ured
 Datum / Date: 07.09.2019

Address of the item / Priglasni podacik
 Uprava Zupanja - T. +385 97 20000

AR

Stamp of the office returning the advice / Oznaka ureda poštanskog ureda koji vraca obavijest

Nature of the item / vrsta pošiljke

Registered / Registrirana / Postal parcel / Poštasti parcel / Insured letter / Osigurani list / Amount / Iznos

AR RF 19 637 984 6 HR

Money order / Uplatnica / Amount / Iznos

Return to / Vratiti

Name / Ime i prezime / Adresa / Adresa

Street and N° / Ulica i br.

Locality and country / Mjesto i država

Meets on a destination / Ispunjava se na odredištu

The item mentioned above has been duly / Dovoljno ispunjava se / delivered / isporučeno / paid / plaćeno / Date / Datum: 11.09.2019

Signature / Potpis: [Signature]

The advice may be signed by the addressee or, if the regulations of the country of destination so provide, by another authorized person.

To be filled in by the sender / Punjati prije slanja

023 05/20-01/59
Jane Kopac
UPU Zagreb

Office of posting / Prijamni postarni uređaj: 23011 Date / Datum: 17/09/2019

Addresser of the item / Posiljalac: Koprivica 00 Brijuni

Nature of the item / Vrsta pošiljke: Registered / Registered postal parcel / Registered letter

AR RF 19 637 983 2 HR

Meets on a destination / Ispunjava se na odredištu: The item mentioned above has been duly delivered / Ispravno je dostavljeno

Signature / Potpis: [Signature]

*The advice may be signed by the addressee or, if the regulations of the country of destination so provide, by another authorized person.

AR

Stamp of the office returning the advice / Oznaka ureda vraćajućeg uručenja: [Stamp]

Return to / Vratiti:

Name: [Blank] Street and No: [Blank] Locality and country: [Blank]

To be filled in by the sender / Ispunjava se od strane pošiljalca

12.09.2019 / 17/09/2019
Jure Topić
URO Uspela

On za narudžbu: 6/2019

Office of posting / Prijamni postarni uređaj: 23011 Date / Datum: 17/09/2019

Addresser of the item / Posiljalac: Koprivica 00 Brijuni

Nature of the item / Vrsta pošiljke: Registered / Registered postal parcel / Registered letter

AR RF 19 637 986 3 HR

Meets on a destination / Ispunjava se na odredištu: The item mentioned above has been duly delivered / Ispravno je dostavljeno

Signature / Potpis: [Signature]

*The advice may be signed by the addressee or, if the regulations of the country of destination so provide, by another authorized person.

AR

Stamp of the office returning the advice / Oznaka ureda vraćajućeg uručenja: [Stamp]

Return to / Vratiti:

Name: [Blank] Street and No: [Blank] Locality and country: [Blank]

To be filled in by the sender / Ispunjava se od strane pošiljalca

12.09.2019 / 17/09/2019
Jure Topić
URO Uspela

On za narudžbu: 6/2019

Office of posting / Prijamni postarni uređaj: 23011 Date / Datum: 17/09/2019

Addresser of the item / Posiljalac: Uprava za zaštitu prirode i okoliša Brijuni

Nature of the item / Vrsta pošiljke: Registered / Registered postal parcel / Registered letter

AR RF 19 637 979 3 HR

Meets on a destination / Ispunjava se na odredištu: The item mentioned above has been duly delivered / Ispravno je dostavljeno

Signature / Potpis: [Signature]

*The advice may be signed by the addressee or, if the regulations of the country of destination so provide, by another authorized person.

AR

Stamp of the office returning the advice / Oznaka ureda vraćajućeg uručenja: [Stamp]

Return to / Vratiti:

Name: [Blank] Street and No: [Blank] Locality and country: [Blank]

To be filled in by the sender / Ispunjava se od strane pošiljalca

12.09.2019 / 17/09/2019
Jure Topić
URO Uspela

On za narudžbu: 6/2019

Office of posting
Preporučeno poštom i uz
33211
Date
Datum
17/09/2019

Address of the item
Adresna oznaka
MINISTARSTVO
1100000 - Ulica Državnice 10
31000

Nature of the item/Vrsta pošiljke
Registered
Proporučena
Postal parcel
Poštom
Insured letter
Iznos
Amount
210

Meets on a destination/Ispunjava se na odredištu
The item mentioned above has been duly
Date received
Dane primljeno
Date
Datum
210

REPUBLICA HRVATSKA
MINISTARSTVO PROSTORNOGA UREĐENJA,
GRADITELJSTVA I DRŽAVNE IMOVINE
VIA ZAGREB, Ulica Ivana Brijunca 10
10000

The advice may be signed by the addressee or, if the regulations of the country of destination so provide, by another authorized person

Obavijest može potpisati primaoca ili, ako to predviđaju odredbe državnog zakona, drugo lice ovlašteno za potpisivanje pošiljke.

AR RE 19 637 991 7 HR

On postal service
Poštovana služba

Stamp of the office retaining the advice
Obrt za poštovnu službu
Kop. za narudžbu

Return to
Vratiti
Name
Ime i prezime primaoca
Street and N°
Ulica i br.
Locality and country
Mjesto i država

11092014
21102
K. 02305/po-01/51
JANE TOPIRAC
Ulica Ugrada

Office of posting
Preporučeno poštom i uz
33211
Date
Datum
07/08/2020

Address of the item
Adresna oznaka
Hrvatska pošta
Ulica Državnice 10
31000

Nature of the item/Vrsta pošiljke
Registered
Proporučena
Postal parcel
Poštom
Insured letter
Iznos
Amount
210

Meets on a destination/Ispunjava se na odredištu
The item mentioned above has been duly
Date received
Dane primljeno
Date
Datum
210

Signature
Potpis
11-08-2020

The advice may be signed by the addressee or, if the regulations of the country of destination so provide, by another authorized person

Obavijest može potpisati primaoca ili, ako to predviđaju odredbe državnog zakona, drugo lice ovlašteno za potpisivanje pošiljke.

AR RE 19 637 989 4 HR

On postal service
Poštovana služba

Stamp of the office retaining the advice
Obrt za poštovnu službu
Kop. za narudžbu

Return to
Vratiti
Name
Ime i prezime primaoca
Street and N°
Ulica i br.
Locality and country
Mjesto i država

11092014
21102
K. 02305/po-01/51
JANE TOPIRAC
Ulica Ugrada

Office of posting
Preporučeno poštom i uz
33211
Date
Datum
17/09/2019

Address of the item
Adresna oznaka
Hrvatska pošta
Ulica Državnice 10
31000

Nature of the item/Vrsta pošiljke
Registered
Proporučena
Postal parcel
Poštom
Insured letter
Iznos
Amount
210

Meets on a destination/Ispunjava se na odredištu
The item mentioned above has been duly
Date received
Dane primljeno
Date
Datum
210

Signature
Potpis
11-08-2020

The advice may be signed by the addressee or, if the regulations of the country of destination so provide, by another authorized person

Obavijest može potpisati primaoca ili, ako to predviđaju odredbe državnog zakona, drugo lice ovlašteno za potpisivanje pošiljke.

AR RE 19 637 980 1 HR

On postal service
Poštovana služba

Stamp of the office retaining the advice
Obrt za poštovnu službu
Kop. za narudžbu

Return to
Vratiti
Name
Ime i prezime primaoca
Street and N°
Ulica i br.
Locality and country
Mjesto i država

11092014
21102
K. 02305/po-01/51
JANE TOPIRAC
Ulica Ugrada

Hrvatska pošta Croatian Post Inc. / Republika Hrvatska **ADVICE of receipt/of delivery/of payment** POVRATNICA — Obavijest o prijmu/uručenju/isplati **P-21/CN 07**

On postal service / Poštanska služba

Stamp of the office returning the advice / Oznaka poštanske službe koja vraća obavijest

Office of posting / Prijamna poštanska služba: 33211, Date / Datum: 07.08.2020

Addressed of the item / Primatelj pošiljke: D.F. HIRAVIĆA 9 Zagreb

Nature of the item / Vrsta pošiljke: Registered / Registrirano, Postal parcel / Poštomatna poštomatna, Insured letter / Osigurana pisma

Amount / Iznos: 19 637 993 HR

Meets on a destination / Ispunjava se na određenu: **HRANOM, ZAGREB**

The item mentioned above has been duly delivered / Uključeno je ispravno dostavljeno: paid / plaćeno, Date / Datum: 10-08-2020

Signature / Potpis: [Signature]

To be filled in by the sender / Popunjava pošiljalac

Return to / Vratiti: Name / Ime: [Blank], Street and n° / Ulica i br.: [Blank], Locality and country / Mjesto i država: [Blank]

AR

Ca 03-05/20-09/154
Jana Jovanović
OR Zagreb

021. za narudžbu: 6/2019 **Hrvatska pošta**

Hrvatska pošta Croatian Post Inc. / Republika Hrvatska **ADVICE of receipt/of delivery/of payment** POVRATNICA — Obavijest o prijmu/uručenju/isplati **P-21/CN 07**

On postal service / Poštanska služba

Stamp of the office returning the advice / Oznaka poštanske službe koja vraća obavijest

Office of posting / Prijamna poštanska služba: 33211, Date / Datum: 07.08.2020

Addressed of the item / Primatelj pošiljke: OMSJAGI VEZE, Ulica grada Vukovara 269D, 10000 Zagreb

Nature of the item / Vrsta pošiljke: Registered / Registrirano, Postal parcel / Poštomatna poštomatna, Insured letter / Osigurana pisma

Amount / Iznos: 19 637 994 HR

Meets on a destination / Ispunjava se na određenu: [Blank]

The item mentioned above has been duly delivered / Uključeno je ispravno dostavljeno: paid / plaćeno, Date / Datum: 10-08-2020

Signature / Potpis: [Signature]

To be filled in by the sender / Popunjava pošiljalac

Return to / Vratiti: Name / Ime: [Blank], Street and n° / Ulica i br.: [Blank], Locality and country / Mjesto i država: [Blank]

AR

Ca 03-05/20-09/154
Jana Jovanović
OR Zagreb

021. za narudžbu: 6/2019 **Hrvatska pošta**

Hrvatska pošta Croatian Post Inc. / Republika Hrvatska **ADVICE of receipt/of delivery/of payment** POVRATNICA — Obavijest o prijmu/uručenju/isplati **P-21/CN 07**

On postal service / Poštanska služba

Stamp of the office returning the advice / Oznaka poštanske službe koja vraća obavijest

Office of posting / Prijamna poštanska služba: 33211, Date / Datum: 07.08.2020

Addressed of the item / Primatelj pošiljke: [Blank], [Blank], [Blank]

Nature of the item / Vrsta pošiljke: Registered / Registrirano, Postal parcel / Poštomatna poštomatna, Insured letter / Osigurana pisma

Amount / Iznos: 19 637 988 HR

Meets on a destination / Ispunjava se na određenu: **REPUBLIKA HRVATSKA, PROMETNA STRUKTURE, PRAVA SLOBODNOSTI PLOVIDBE, LUČKA KAPETANKA ZADAR**

The item mentioned above has been duly delivered / Uključeno je ispravno dostavljeno: paid / plaćeno, Date / Datum: 10-08-2020

Signature / Potpis: [Signature]


To be filled in by the sender / Popunjava pošiljalac

Return to / Vratiti: Name / Ime: [Blank], Street and n° / Ulica i br.: [Blank], Locality and country / Mjesto i država: [Blank]

AR

Ca 03-05/20-09/154
Jana Jovanović
OR Zagreb

021. za narudžbu: 6/2019 **Hrvatska pošta**



Croatian Post Inc. /
Republika Hrvatska

ADVICE of receipt/of delivery/of payment
POVRATNICA — Obavijest o prijmu/uručenju/isplati

P-21/CN 07

On postal service
Poštanska služba

Office of posting
Prijamni poštanski ured
23211
Date
Datum
07.08.2019

Addressee of the item
Primatelj pošiljke
HOPS d.o.o.
Brijuni, ul. Kraljice Jelice 1
52000, Rovinj, Croatia

Nature of the item/vrsta pošiljke
 Registered
Preporučena
 Postal parcel
Parcel
 Insured letter
Vrednovana pošiljka
Amount
Iznos



Moneyorder
Upućnica
Amount
Iznos

Meets on a destination/ispunjava se na odredistu
The item mentioned above has been duly
doručena navedena pošiljka
 delivered
uručena je
 paid
isplicena je
Date
Datum
12.08.2019
Signature*
Potpis
Aleksandra Područje Split

* The advice may be signed by the addressee or, if the regulations of the country of destination so provide, by another authorized person.
* Ovu obavijest može potpisati primatelj ili, ako to propisi određene države dopuštaju, druga ovlaštena osoba ili zaposlenik određenog poštanskog ureda.



Stamp of the office returning the advice
Obrasci zaga poštanskog ureda
koji vraća obavijest

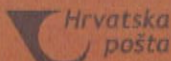

Return to
Vratiti

Name
Ime i prezime ili naziv tvrtke
Street and N°
Ulica i br.
Locality and country
Mjesto i država

To be filled in by the sender
Ispunjava pošiljatelj

G. 023705/po-01/54
Jana Repar in Ugdalo

Ozn. za narudžbu: 6/2019



Croatian Post Inc. /
Republika Hrvatska

ADVICE of receipt/of delivery/of payment
POVRATNICA — Obavijest o prijmu/uručenju/isplati

P-21/CN 07

On postal service
Poštanska služba

Office of posting
Prijamni poštanski ured
23211
Date
Datum
07.08.2019

Addressee of the item
Primatelj pošiljke
Jana Repar
Brijuni

Nature of the item/vrsta pošiljke
 Registered
Preporučena
 Postal parcel
Parcel
 Insured letter
Vrednovana pošiljka
Amount
Iznos



Moneyorder
Upućnica
Amount
Iznos

Meets on a destination/ispunjava se na odredistu
The item mentioned above has been duly
doručena navedena pošiljka
 delivered
uručena je
 paid
isplicena je
Date
Datum
13.08.2019
Signature*
Potpis
JM

* The advice may be signed by the addressee or, if the regulations of the country of destination so provide, by another authorized person.
* Ovu obavijest može potpisati primatelj ili, ako to propisi određene države dopuštaju, druga ovlaštena osoba ili zaposlenik određenog poštanskog ureda.

AR

Stamp of the office returning the advice
Obrasci zaga poštanskog ureda
koji vraća obavijest


Return to
Vratiti


Name
Ime i prezime ili naziv tvrtke
Street and N°
Ulica i br.
Locality and country
Mjesto i država

To be filled in by the sender
Ispunjava pošiljatelj

G. 023705/po-01/54
Jana Repar
Ugdalo

Ozn. za narudžbu: 6/2019





Novo stajalište trebalo bi biti postavljeno u sredinom ružba ove ulične

Bečke postaje javnog prijevoza postaju još zelenije

BEČ Pod gestom »Greener Linien« bečko gradsko poduzeće za javni prijevoz »Wiener Linien« kontinuirano provodi brojne projekte koji javni prijevoz u austrijskoj metropoli čine još klimatski prihvatljivijim. Tako je, primjerice, ove godine zgrada postaje metra u 9. gradskom okrugu dobila zeleno pročelje, dok su prošle godine na pet postaja javnog prijevoza zasadene biljke penjačice vrste Parthenocissus tricuspidata, poznate pod nazivom trokislina lozica.

Kod izgradnje novih postaja njihovo bi ozelenjavanje ubuduće trebalo biti uključeno već u samom procesu planiranja. U sklopu inovativnog pilot-projekta nastat će novo zeleno stajalište tramvaja nasuprot zgradi parlamenta u Beči. Dok stariji

POZIV GRADANIMA

Bečko gradsko poduzeće »Wiener Linien« prije nekoliko je mjeseci pozvalo građane da pošalju svoje kreativne ideje kako ozeleniti novozgrađena stajališta tramvaja

i nagiba nisu dopuštali sadnju biljaka na krovu, na novoj stanici prvi će put biti moguće posaditi cvijeće.

Bečko gradsko poduzeće »Wiener Linien« prije nekoliko je mjeseci pozvalo građane da pošalju svoje kreativne ideje kako ozeleniti novozgrađena stajališta tramvaja. Među brojnim pristiglim prijedlozima odabran je koncept koji ne samo da lijepo izgleda, već je održiv, učinkovit i jedinstven za održavanje. Tako



REPUBLIKA HRVATSKA
ZADARSKA ŽUPANIJA

OPĆINA PAKOŠTANE

Jedinstveni upravni odjel

K. Jelene 78, 23211 Pakoštane

Klasa: 023-05/20-01/54

Urbroj: 2198/18-02-05/01-20-13

Pakoštane, 06. kolovoza 2020. godine

Temeljem članka 81. i članka 96. Zakona o prostornom uređenju („Narodne novine“, br. 153/2013, 65/2017, 114/2018, 39/2019, i 98/2019.), Odluke o Izradi Urbanističkog plana uređenja obalnog pojasa uvala Vrgada („Službeni glasnik Općine Pakoštane“ broj 2/2020) i Zaključka Općinskog načelnika Općine Pakoštane, Klasa: 022-05/20-01/214, Urbroj: 2198/18-01-05/01-20-02 od 06. kolovoza 2020. godine, nositelj izrade Jedinstveni upravni odjel Općine Pakoštane, objavljuje

JAVNU RASPRAVU




o Prijedlogu Urbanističkog plana uređenja obalnog pojasa uvala Vrgada

1. Objavljuje se javna rasprava o Prijedlogu Urbanističkog plana uređenja obalnog pojasa uvala Vrgada (u daljnjem tekstu: Prijedlog plana).
2. Prijedlog plana izložen je na javni uvid 30 (trideset) dana, od 10. kolovoza 2020. do 08. rujna 2020. godine, svakim radnim danom od 08,00 do 15,00 sati, u zgradi Općine Pakoštane u Pakoštanima, Kraljice Jelene 78, općinska vijećnica – prizemlje.
3. Javno izlaganje o Prijedlogu plana održat će se 02. rujna 2020. godine u 11,00 sati u zgradi Općine Pakoštane u Pakoštanima, Kraljice Jelene 78, općinska vijećnica – prizemlje.
4. Pisane prijedloge i primjedbe na prijedlog plana, mogu se dostaviti do 08. rujna 2020. godine na adresu: Općina Pakoštane, Kraljice Jelene 78, Pakoštane, sa naznakom „primjedbe na UPU obalni pojas VRGADA“ ili u Krjigu primjedbi koja je položena uz prijedlog plana.
5. Prijedlozi i primjedbe moraju se dostaviti u roku, čitko napisani, uz potpunu adresu podnositelja, u protivnom neće se uzeti u obzir u pripremi izvješća o javnoj raspravi.
6. Prijedlog Plana biti će objavljen i na webu Općine Pakoštane www.opcina-pakostane.hr

PROČELNIK

Jedinstvenog upravnog odjela
Marijana Došen, dipl. iur.

Informacije o javnim raspravama

-  ispiši stranicu
-  Podijeli na Facebooku
-  Podijeli na Twitteru

06.08.2020. - Informacija o javnoj raspravi o prijedlogu Urbanističkog plana uređenja obalnog pojasa uvale Vrgada, Općina Pakoštane

06.08.2020. - pdf (95kb)

03.08.2020. - Informacija o javnoj raspravi o prijedlogu Urbanističkog plana uređenja UPU Paljon 1 - sjever, Općina Mošćenička Draga

03.08.2020. - pdf (1014kb)

03.08.2020. - Informacija o javnoj raspravi o prijedlogu Izmjena i dopuna Detaljnog plana uređenja stambenog naselja Koprivno na području Općine Dugopolje

03.08.2020. - pdf (609kb)

03.08.2020. - Informacija o javnoj raspravi o prijedlogu III. cijanih Izmjena i dopuna Prostornog plana uređenja Grada Hvara

03.08.2020. - pdf (1164b)

31.07.2020. - Informacija o javnoj raspravi o prijedlogu V. Izmjena i dopuna Generalnog urbanističkog plana Grada Petrinje

31.07.2020. - pdf (6324b)

From: Marijana Dosen <procelnik@opcina-pakostane.hr>

Sent: Thursday, August 6, 2020 11:53 AM

To: Web <Web@mgipu.hr>

Subject:

Poštovani

molimo za objavu Javne rasprave o prijedlogu UPU obalnog pojasa uvale Vrgada

S poštovanjem,

Marijana Došen, dipl. iur.

Pročelnik Jedinstvenog upravnog odjela Općina Pakoštane
Kraljice Jelene 78, 23 211 Pakoštane

Tel: 023 381 059

Fax: 023 381 064

Web: <http://www.opcina-pakostane.hr>

E-mail: procelnik@opcina-pakostane.hr

Razmisлите o okolišu prije ispisa ove poruke na papir. / Think before printing this message.

IZJAVA O ODRICANJU OD ODGOVORNOSTI: Ova elektronička poruka može sadržavati osjetljive, povjerljive i/ili povlaštene informacije te je namijenjena isključivo naznačenom primatelju i/ili grupi primatelja. Ako ste je primili pogreškom, molimo Vas da o tome odmah obavijestite pošiljalca te da izvornu poruku i sve njene priloge odmah, bez čitanja, trajno izbrišete. Neovlaštena uporaba, distribucija, otkrivanje, umnožavanje ili izmjena ove poruke je zabranjena. Sadržaj, stavovi i mišljenja izneseni u poruci su autori i ne predstavljaju nužno službeni stav Ministarstva

ana Dosen

Šiljatelj: Web <Web@mgipu.hr>
Poslano: 6. kolovoza 2020. 13:11
Prima: Marijana Dosen
Predmet: RE:

Poštovana,

Informacija o javnoj raspravi o prijedlogu Urbanističkog plana uređenja obalnog pojasa uvale Vrgada, Općina Pakoštane objavljena je na internetskoj stranici MGIPU <https://mgipu.gov.hr/default.aspx?id=3865>.

Ovim putem ujedno skrećemo pozornost na zaštitu osobnih podataka kod javne objave izvješća o javnoj raspravi. Uputom Agencije za zaštitu osobnih podataka, koja je i objavljena na web stranici Ministarstva prostornoga uređenja, graditeljstva i državne imovine

<https://mgipu.gov.hr/UserDocsImages/dokumenti/Prostorno/Planovi/AZOP.uputa.GDPR.pdf>, kod javne objave, osobne je podatke potrebno zaštititi te je dovoljno objaviti samo ime i prezime sudionika u javnoj raspravi a ostale podatke odnosno osobne podatke (telefon, fizička adresa, OIB i dr.) je potrebno zaštititi na način da se oni zacrne u samom dokumentu koji se objavljuje.

Srdačan pozdrav,

Igor Rastovac

Ministarstvo prostornoga uređenja, graditeljstva i državne imovine

Samostalna služba za odnose s javnošću i informiranje

Igor Rastovac, viši stručni savjetnik

Ulica Republike Austrije 20, 10 000 Zagreb

Tel: 01 3782 481 | Mob: 099 2685 006

e-mail: web@mgipu.hr

Web: <https://mgipu.gov.hr>



ana Dosen

Šiljatelj: Lovorka Sviben <Lovorka.Sviben@mgipu.hr>
Poslano: 6. kolovoza 2020. 12:51
Prima: Marijana Dosen
Kopija: Odluke o izradi
Predmet: RE:

Poštovani,
Odluka o izradi Urbanističkog plana uređenja obalnog pojasa uvale Vrgada je zaprimljena i objavljena u ISPU s današnjim datumom na sljedećoj poveznici - <https://mgipu.gov.hr/naslovna-blokovi/o-ministarstvu-15/djelokrug/zavod-za-prostorni-razvoj-4276/obavijesti-i-odluke-o-izradi-prostornih-planova/zadarska-zupanija-5224/5224>.

Srdačan pozdrav,

Lovorka Sviben, dipl. inž. arh.
viša stručna savjetnica
lovorka.sviben@mgipu.hr
t +385 1 3782 109

Ministarstvo prostornoga uređenja, graditeljstva i državne imovine
Zavod za prostorni razvoj
Ulica Republike Austrije 20, 10000 Zagreb
mgipu.gov.hr

From: Marijana Dosen <procelnik@opcina-pakostane.hr>
Sent: Thursday, August 6, 2020 11:51 AM
To: Odluke o izradi <odluke-o-izradi@mgipu.hr>
Subject:

Poštovani molimo Vas za objavu Odluke na web- stranici Ministarstva.

Marijana Došen, dipl. tur.
Pročelnik Jedinstvenog upravnog odjela Općina Pakoštane
Kraljice Jelene 78, 23 211 Pakoštane
Tel: 023 381 059
Fax: 023 381 064
Web: <http://www.opcina-pakostane.hr>
E-mail: procelnik@opcina-pakostane.hr

Razmislite o okališu prije ispisa ove poruke na papir. / Think before printing this message.

IZJAVA O ODRICANJU OD ODGOVORNOSTI: Ova elektronička poruka može sadržavati osjetljive, povjerljive i/ili povlaštene informacije te je namijenjena isključivo naznačenom primatelju i/ili grupi primatelja. Ako ste je primili pogreškom, molimo Vas da o tome odmah obavijestite pošiljatelja te da izvornu poruku i sve njene priloge odmah, bez čitanja, trajno izbrisete. Neovlaštena uporaba, distribucija, otkrivanje, umnožavanje ili izmjena ove poruke je zabranjena. Sadržaj, stavovi i mišljenja izneseni u poruci su autorovi i ne predstavljaju nužno službeni stav Ministarstva graditeljstva i prostornoga uređenja RH. Budući da komunikacija putem interneta spada u otvoreni način razmjene informacija, Ministarstvo graditeljstva i prostornoga uređenja RH ne prihvaća nikakvu odgovornost za eventualnu štetu nastalu primitkom ove poruke i svih njezinih priloga.

DISCLAIMER: This email may contain sensitive, confidential and/or privileged information and is intended only for the recipient and/or group of recipients to which it is addressed. If you received this in error, please immediately notify the sender and permanently delete the original email and any attachments, without reading them. Any unauthorized use, dissemination, disclosure, copying of or change to this email is prohibited. The content, views and opinions expressed in this email are those of the sender only and do not necessarily represent the official views of the Ministry of Construction and Physical Planning of the Republic of Croatia. As internet communication is an open form of information exchange, the Ministry of Construction and Physical Planning of the Republic of Croatia excludes all liability for any loss or damage arising from the receipt of this message and any of its attachments.



REPUBLIKA HRVATSKA
ZADARSKA ŽUPANIJA



OPĆINA PAKOŠTANE

Općinski načelnik

Kraljice Jelene 78, 23211 Pakoštane
Tel. 023/381-060 fax 023/381-064
ured-nacelnika@opcina-pakostane.hr
Klasa: 022-05/-01/54
Urbroj: 2198/18-02-05/01-20-15
Pakoštane, 02. rujna 2020. godine

ZAPISNIK SA JAVNOG IZLAGANJA
sa javne rasprave o prijedlogu
Urbanističkog plana uređenja obalnog pojasa uvale Vrgada
započeto u 11,00 sati

PRISUTNI: popis na tabeli koja čini sastavni dio zapisnika

Marijana Došen, pročelnica Jedinstvenog upravnog odjela Općine Pakoštane, otvorila je javno izlaganje o prijedlogu Urbanističkog plana uređenja obalnog pojasa uvale Vrgada (dalje u tekstu: UPU obalni pojas Vrgada), te ukazala nazočnima:

- da se javna rasprava provodi sukladno odredbama Zakona o prostornom uređenju („Narodne novine“, br. 153/2013 i 65/2017., 114/2018., 39/2019 i 98/2019), a obveza održavanja iste određena je i Odlukom o izradi Urbanističkog plana uređenja obalnog pojasa uvale Vrgada („Službeni glasnik Općine Pakoštane“ broj 2/2020),

- da je Općinski načelnik Općine Pakoštane donio Zaključak, Klasa: 022-05/20-01/214, Urbroj: 2198/18-01-05/01-20-02 od 06. kolovoza 2020. godine, kojim je utvrđen ovaj prijedlog Plana za javnu raspravu,

- da je prijedlog plana tijekom javnog uvida od 10.08. do 08.09. 2020. godine izložen u ovoj prostoriji te da su u jednom trenutku iz prostorije nestale dvije karte koje su odmah zamjenjene,

- da javni uvid traje do 08.09.2020. godine i do tada se mogu davati primjedbe, prijedlozi, očitovanja.

Mario Pezelj dipl. ing. arh. (iz stručnog tima izrađivača Plana - ARHEO d.o.o. Zagreb, Vinogradi , odvojak 6) izložio je prijedlog Urbanističkog plana uređenja obalnog pojasa uvale Vrgada, te su Mario Pezelj i Josip Horvat (iz stručnog tima izrađivača Plana - ARHEO d.o.o. Zagreb, Vinogradi , odvojak 6) odgovarali na pitanja, koja su se odnosila na:

- korištenje i namjenu površina, način upravljanja lukom, mogućnost izmicanja vanjskog gata prema vani i troškova takvog zahvata, prikaz obuhvata šetnice, pitanje potrebe izrade studije utjecaja na okoliš, pitanje ugroze periske I drugih zaštićenih

morskih biljnih i životinjskih vrsta, pitanje širine ulaza, dubine i vjetrova kod uplovljavanja bodova u luku, pitanje postupanja i zbrinjavanja otpada u luci i otpada naselja Vrgada koji se do sada odlagao na lokaciji unutar ovo prostora, pitanje izgradnje kanalizacijskog sustava, broja korisnika tog prostora, povećanje broja korisnika koji će dolaziti na otok i posljedice na kvalitetu stanovanja, analiza ekonomskih pokazatelja po pitanju za zaposlenja i razvoja otoka itd.

*Nitko od nazočnih nije diktirao svoje primjedbe u zapisnik.

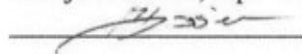
*Nazočni koji su na javnoj raspravi iznosili svoje primjedbe ili prijedloge, izjasnili su se da će ih dostaviti u pisanom obliku sukladno danoj uputi u objavi javne rasprave.

*Završeno u 12,10 sati

*konstatacije

ZAPISNIK ZASTAVILA:

Marijana Došen, dipl. iur.



NOSITELJ IZRADE PLANA

OPĆINA PAKOŠTANE

Općinski načelnik








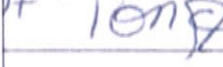








Milivoj Kurtović



JAVNA RASPRAVA
O Prijedlogu URBANISTIČKOG PLANA UREĐENJA
OBALNOG POJASA UVALE VRGADA


(Javni uvid od 10. 08. do 08. 9. 2020. godine – 30 (trideset) dana)
JAVNO IZLAGANJE dana 02. 09. 2020. godine (utorak) s početkom u 11,00
sati u zgradi Općine Pakoštane, Kraljice Jelene 78, Pakoštane – općinska
vijećnica-prizemlje.

NAZOČNI

Redni broj	Ime i prezime	Institucija	Tel/fax e-mail	Potpis
1.	MARIN KRPETIĆ			
2.	MERI LIVIĆ			
3.	DAMIR TORIĆ			
4.	JOSKO BANOV			
5.	ANTON BANOV			
6.	ŠIME PUROŠ			
7.	ELDEN LIVIĆ			
8.	MIRNA TORIĆ			
9.	IVAN ARAPVIĆ			
10.	MARCO TORIĆ			
11.	MARIJAN TORIĆ			
12.	MAJA RASTIĆ			
13.	MARICA GIBIĆ			
14.	MLADENKO TORIĆ			
15.	PUNOŠ MIRKO			
16.	MILJEVIĆ SINIŠA			
17.	MARCO PEZEČIĆ			
18.	JOSIP HORVAT			

2021

19.	MARIJANA DOŠEN	(Dr. M. Došen
20.				
21.				
22.				
23.				
24.				
25.				
26.				
27.				
28.				
29.				
30.				
31.				
32.				
33.				
34.				
35.				
36.				



PRIMJEDBE S JAVNE RASPRAVE

O prijedlogu

Urbanističkog plana uređenja obalnog pojasa uvale Vrgada

Javni uvid u trajanju od 10.08. 2019. do 08.09.2020. godine

Red. br.	Podnositelj	Zahtjev	Odgovor	Obrazloženje
1.	Udruga za održivi razvoj Vrgade Vrgada 138 232210 Biograd n/M	Projekt nije ažuriran prema postojećem stanju (stanje vodovoda). Traže se detaljnija objašnjenja projekta sa strane investitora: 1. rješenje otpadnih voda, 2. funkcija parkinga, 3. nedostaje studija utjecaja na okoliš, nije naveden utjecaj na postojeću pješčanu plažu Podbrizi, 4. pozicija lukobrana zbog vjetra je upitna, manevarski prostor po vjetru je upitan 5. pitanje terminala za otpad nije uključeno u Plan, 6. očuvanje kulturne baštine – starih mula.	Djelomično se prihvaća	<p>1. Rješenje otpadnih voda nadopunit će se odredbom o načinu zbrinjavanja otpadnih voda s plovila. Novim Pravilnikom o brodicama, čamcima i jahtama (NN 13/2020) propisana je obveza posjedovanja spremnika za otpadne vode sa plovila. Odredbe vezane za postojeći i planirani sustav vodoopskrbe korigirat će se u skladu sa stanjem na terenu i projektnoj dokumentaciji, sukladno zahtjevima nadležnih javnopravnih tijela.</p> <p>Detaljna infrastrukturna rješenja određuju se idejnim projektom, a nakon izrade Plana, u postupku ishođenja akta za gradnju, ishodić će se potvrde projekta kojima će se potvrditi da su rješenja usuglašena sa svim zahtjevima nadležnih tijela.</p> <p>2. Planirani parking služi kao javni parking za dostavna i interventna vozila, a u razvojnom smislu, kada se za to ostvare mogućnosti, može se prenamijeniti za potrebe trajaktnog pristaništa.</p> <p>3. Za planirani zahvat proširenja luke, u skladu s posebnim propisima, proveden je postupak Ocjene o potrebi procjene utjecaja zahvata na okoliš, u sklopu kojeg je, a na temelju idejnog rješenja (idejnog projekta), izrađen Elabarat zaštite okoliša.</p> <p>Elabarat zaštite okoliša daje podatke o veličini i projektnom rješenju zahvata, kumulativnom učinku, korištenju prirodnih resursa, proizvodnji otpada, onečišćenjima, riziku od velikih nesreća, osjetljivosti okoliša (sposobnost obnove i prilagodbe prirodnih resursa i okoliša, kao i područja povijesnog, kulturnog i arheološkog značaja).</p> <p>Rješenjem nadležnog ministarstva (Klasa: UP/I-351-03/19-09/01, Urbroj: 517-03-1-1-19-9, od 24. travnja 2019.g.), javno dostupnog na web stranici ministarstva, utvrđeno je da za planirani zahvat nije potrebno provesti postupak procjene utjecaja na okoliš, kao ni glavnu ocjenu prihvatljivosti za ekološku mrežu, uz uvjet provođenja određenih mjera zaštite navedenih u Rješenju.</p> <p>4. Pozicija lukobrana odabrana je na osnovu vjetrovalne</p>

Red. br.	Podnositelj	Zahtjev	Odgovor	Obrazloženje
				<p>analize, te analize modeliranja valnih defamacija, a konačnu potvrdu glede manevarskog prostora za brodove dobiti će u okviru Maritimne studije koju je dužna potvrditi nadležna Lučka kapetanija. Proceduralno, maritima studija se izrađuje prije izrade Glavnog projekta.</p> <p>5. Planom se propisuje način postupanja otpadom za sadržaje unutar obuhvata Plana. Gospodarenje otpadom na razini otoka potrebno je provoditi u skladu s općinskim planom gospodarenja otpadom (Plan gospodarenja otpadom Općine Pakoštane za razdoblje 2017. – 2022.g.).</p> <p>6. Unutar obuhvata Plana nema zaštićenih kulturnih dobara. Sukladno zahtjevu nadležnog konzervatorskog tijela, vezano za zaštitu kulturnih dobara, Planom su propisane sve potrebne mjere zaštite. Utjecaj planiranog zahvata dodatno je analiziran kroz izradu Elaborata zaštite okoliša (točka 3.)</p>
2.	Zlatka Rastić Slamić	Traže se znanstvene i stručne činjenice o potrebi povećanja kapaciteta luke npr. broj putnika koji ostanu u luci u Pakoštanima i vršnom danu, u vršnom satu.	Ne prihvaća se	<p>Otočno područje Zadarske županije prepoznato je prostorno-planskim i razvojnim dokumentima (Razvojna strategija Zadarske županije 2016.-2020.) kao jedno od najosjetljivijih i najugroženijih dijelova Županije kojeg obilježava kontinuirano raseljavanje, starenje stanovništva, odumiranje gospodarskih aktivnosti i niska razina poduzetničke aktivnosti. Te značajke prisutne su i na otoku Vrgada.</p> <p>Kao jedna od prioritarnih razvojnih mjera, od osobitog značaja za održivost gospodarskog rasta i kvalitete življenja na otocima, definirano je unapređenje linijskog pomorskog prometa.</p> <p>U tom smislu, proširenje i povećanje kapaciteta luke Vrgada, otvara mogućnost za daljnji gospodarski razvoj otoka. Preduvjet za realizaciju luke je održivost i ekološka prihvatljivost zahvata, koja je potvrđena kroz provedeni postupak Ocjene o potrebi procjene utjecaja zahvata na okoliš (Rješenje nadležnog ministarstva, Klasa: UP/I-351-03/19-09/01, Urbroj: 517-03-1-1-19-9, od 24. travnja 2019.g., javno dostupno na web stranici ministarstva).</p>
3.	Ružica Torić	<ol style="list-style-type: none"> 1. Traži se jasno označavanje komercijalnih i javnih vezova i da se u obrazloženje plana uključujući režim korištenja obje prostorne cjeline. 2. Primjedba da se nigdje ne navodi niti valorizira mogućnost pristajanja brodova za javni prijevoz na drugu stranu otoka, koja se 	Djelomično se prihvaća	<p>1. Podjela vezova prema namjeni u nadležnosti je upravitelja luke, a u ovom slučaju radi se o nadležnoj lučkoj upravi.</p> <p>U odredbe za provođenje Plana uvrstit će se odredba iz Prostornog plana uređenja Općine Pakoštane prema kojoj prilikom utvrđivanja kapaciteta pojedine prostorne zone unutar luke otvorene za javni promet prioritet treba dati komunalnom vezu na način da se osigura dovoljan broj vezova za potrebe</p>

Red. br.	Podnositelj	Zahtjev	Odgovor	Obrazloženje
		koristi u nepovoljnim vremenskim uvjetima.		<p>domicilnog stanovništva.</p> <p>Prijedlogom Plana utvrđen je maksimalni kapacitet luke, a režim korištenja luke nije predmet izrade Plana.</p> <p>2. ValORIZIRANJE područja izvan obuhvata Plana nije predmet izrade Plana. Luka u obuhvatu Plana s planiranim povećanjem kapaciteta potvrđena je kroz sve planove višeg reda.</p>
4.	Iva Punoš	<p>Traži se da izrađivač plana propiše fazno građenje uz obavezu da se prvo izgradi pristanište za javni prijevoz, a onda komercijalni vezovi.</p> <p>Pristanište mora biti funkcionalno tijekom cijelog procesa građenja</p>	Djelomično se prihvaća	<p>U odredbe za provođenje Plana uvrstit će se odredba iz Prostornog plana uređenja Općine Pakoštane prema kojoj prilikom utvrđivanja kapaciteta pojedine prostorne zone unutar luke otvorene za javni promet prioritet treba dati komunalnom vezu na način da se osigura dovoljan broj vezova za potrebe domicilnog stanovništva.</p> <p>Faze izgradnje odredit će se projektom dokumentacijom, u skladu s tehničkim rješenjima i optimalnim redoslijedom izvođenja pojedinih zahvata.</p> <p>Funkcionalnost luke tijekom procesa građenja nije predmet Plana.</p>
5.	Josip Jurišić	Traži se proširenje obuhvata Plana na kontaktnu zonu obale, a poželjno i na sve neizgrađene dijelove.	Ne prihvaća se	<p>Obuhvat Plana određen je Odlukom o izradi predmetnog Plana (Službeni glasnik Općine Pakoštane 2/20).</p> <p>Razlog izrade Plana je proširenje luke i u skladu s tim određen je obuhvat Plana, na temelju obveze iz Zakona o prostornom uređenju, Prostornog plana Zadarske županije i Prostornog plana uređenja Općine Pakoštane.</p> <p>Za kontaktno područje (izgrađeni dio građevinskog područja) ne postoji zakonska obveza izrade plana.</p>
6.	Maja Rastić	<p>Traži se u polazištima spomenuti:</p> <ul style="list-style-type: none"> - ugrožene biljne i životinjske vrste - valorizirati mjesta od memorijske važnosti <p>Kao ograničenje u razvoju odrediti:</p> <ul style="list-style-type: none"> - nemogućnost odlaganja otpada, - način ispušavanja pojedinačnih jama, alternativno rješenje zbrinjavanja fekalnih voda u 1. redu do mora koje će se poremetiti novom gradnjom 	Djelomično se prihvaća	<p>Polazišta Plana dopunit će se, sukladno Elaboratu zaštite okoliša, na razini detaljnosti propisanoj Pravilnikom o sadržaju, mjerilima kartografskih prikaza, obveznim prostornim pokazateljima i standardu elaborata prostornih planova (NN 106/98, 39/04, 45/04, 163/04 i 135/10).</p> <p>Među ograničenjima u razvoju navest će se pitanje odlaganja otpada i odvodnje otpadnih voda.</p>

Red. br.	Podnositelj	Zahtjev	Odgovor	Obrazloženje
7.	Silvija Rastić-Zurak	Traži se opis odvodnje fekalnih voda s plovila te da se predvidi integralni sustav odvodnje i da se kroz ponovnu javnu raspravu utvrdi je li takav sustav održiv.	Djelomično se prihvaća	<p>Rješenje otpadnih voda nadopunit će se odredbom o načinu zbrinjavanja otpadnih voda s plovila. Novim Pravilnikom o brodicama, čamcima i jahtama (NN 13/2020) propisana je obveza posjedovanja spremnika za otpadne vode sa plovila. Odredbe vezane za sustav odvodnje dopunit će se sukladno zahtjevima nadležnih javnopravnih tijela.</p> <p>Detaljna infrastruktura rješenja određuju se idejnim projektom, a nakon izrade Plana, u postupku ishođenja akta za gradnju, ishodit će se potvrde projekta kojima će se potvrditi da su rješenja usuglašena sa svim zahtjevima nadležnih tijela.</p>
8.	Šimun Rastić	Traži se da se u sklopu procjene utjecaja zahvata na okoliš analizira i obrazloži utjecaj lukobrana na plažu Podbrizi	Djelomično se prihvaća	<p>U svrhu određivanja utjecaja planiranog zahvata na okoliš izrađen je Elaborat zaštite okoliša. U Elaboratu su obrađena sva područja na koje planirani zahvat može imati utjecaj. Elaborat daje podatke o veličini i projektnom rješenju zahvata, kumulativnom učinku, korištenju prirodnih resursa, proizvodnji otpada, onečišćenjima, riziku od velikih nesreća, osjetljivosti okoliša (sposobnost obnove i prilagodbe prirodnih resursa i okoliša, kao i područja povijesnog, kulturnog i arheološkog značaja).</p> <p>U odredbe Plana uvrštene su mjere zaštite okoliša, na temelju Elaboraata zaštite okoliša i Rješenja nadležnog ministarstva (Klasa: UP/I-351-03/19-09/01, Urbroj: 517-03-1-1-19-9, od 24. travnja 2019.g., javno dostupno na web stranici ministarstva), a na razini detaljnosti propisanoj Pravilnikom o sadržaju, mjerilima kartografskih prikaza, obveznim prostornim pokazateljima i standardu elaborata prostornih planova (NN 106/98, 39/04, 45/04, 163/04 i 135/10).</p>
9.	Marjan Torić	Traži se da se cijela morska fronta označi kao dostupna pješacima	Djelomično se prihvaća	<p>U odredbama Plana navest će se da je unutar područja luke obavezno osigurati pješaku prohodnost i slobodan pješачki pristup obali, sukladno Zakonu o prostornom uređenju i planu višeg reda.</p>
10.	Marina Rastić	Primjedba na izradu Plana nakon izrade projekta. Traži se da izrađivač obrazloži koji dio projekta nije uvažen.	Ne prihvaća se	<p>Idejni projekt korišten u izradi prijedloga Plana izrađen je za potrebe izrade Elaboraata zaštite okoliša, u postupku Ocjene o potrebi procjene utjecaja zahvata na okoliš.</p> <p>Idejnim projektom utvrđen je prostorni koncept proširenja luke i na temelju njega analiziran je utjecaj zahvata na okoliš (Rješenje nadležnog ministarstva, Klasa: UP/I-351-03/19-09/01, Urbroj: 517-03-1-1-19-9, od 24. travnja 2019.g., javno dostupno na web stranici ministarstva).</p>

Red. br.	Podnositelj	Zahtjev	Odgovor	Obrazloženje
11.	Dragan Rastić	Traži se izmjena Odluke o izradi, u skladu sa člankom Zakona koji omogućava izmjenu obuhvata Plana temeljem Odluke o izradi.	Ne prihvaća se	Razlog izrade Plana je proširenje luke i u skladu s tim određen je obuhvat Plana, na temelju obveze iz Zakona o prostornom uređenju. Za kontaktno područje (izgrađeni dio građevinskog područja) ne postoji zakonska obveza izrade plana.
12.	Igor Desnica	Traži se da se tekst konsolidira i napiše ono što je bitno. Traži se dokaz da je vodoopskrbno rješenje održivo.	Djelomično se prihvaća	Tekstualni dio napisan je u skladu s Pravilnikom o sadržaju, mjerilima kartografskih prikaza, obveznim prostornim pokazateljima i standardu elaborata prostornih planova (NN 106/98, 39/04, 45/04, 163/04 i 135/10). Odredbе vezane za postojeci i planirani sustav vodoopskrbe korigirat će se u skladu sa stanjem na terenu i projektnoj dokumentaciji, sukladno zahtjevima nadležnih javnopravnih tijela. Vodoopskrbno rješenje iz prijedloga Plana potvrđuje se u fazi ishođenja pozitivnih mišljenja nadležnih javnopravnih tijela, koja su preduvjet za usvajanje Plana. Detaljna infrastruktura rješenja određuju se idejnim projektom, a nakon izrade Plana, u postupku ishođenja akta za gradnju, ishodić će se potvrde projekta kojima će se potvrditi da su rješenja usuglašena sa svim zahtjevima nadležnih tijela.
13.	Elma Desnica	Traži se definiranje obaveza, a ne mogućnosti (primjer urbana oprema i sl.) te jasne i nedvosmislene odredbe	Ne prihvaća se	Prostornim planom propisuju se namjena i uvjeti gradnje odnosno uređenja određenog prostora. Prostorni plan nema zakonsko uporište za propisivanje obveze realizacije nekog sadržaja.
14.	Duška Krpetić	1. Traži se da se Planom predloži način sanacije područja s nezakonitom gradnjom (naročito odvodnja fekalnih voda iz priobalnih objekata). 2. Traži se od lokalne samouprave da iskaže sredstva prikupljenja ozakonjenjem i način njihove potrošnje, za naselje Vrgada	Djelomično se prihvaća	1. Razlog izrade Plana je proširenje luke. Područja s nezakonitom gradnjom nisu u obuhvatu Plana. Rješenje odvodnje otpadnih voda unutar obuhvata Plana korigirat će se u skladu sa stanjem na terenu i projektnoj dokumentaciji, sukladno zahtjevima nadležnih javnopravnih tijela. 2. Traženo nije predmet izrade Plana.
15.	Domagoj Torić	Traži se jasno odvajanje luke otvorene za javni promet s operativnom obalom, komunalnim, nautičkim i ribarskim vezovima i privezištima, sukladno posebnom propisu koji	Djelomično se prihvaća	Podjela vezova prema namjeni u nadležnosti je upravitelja luke, a u ovom slučaju radi se o nadležnoj lučkoj upravi. U odredbe za provođenje Plana uvrstit će se odredba iz Prostornog plana uređenja Općine Pakoštane prema kojoj

Red. br.	Podnositelj	Zahtjev	Odgovor	Obrazloženje
16.	Orfej Vlaić	<p>definira lučko područje.</p> <p>Traži se valorizacija prirodnih resursa (plemenita periska Pinna nobilis) te izmjena Plana ili obrazloženje. Smatra da će planirana gradnja uništiti biljni i životinjski svijet uvale.</p>	<p>Ne prihvaća se</p>	<p>prilikom utvrđivanja kapaciteta pojedine prostorne zone unutar luke otvorene za javni promet prioritet treba dati komunalnom vezu na način da se osigura dovoljan broj vezova za potrebe domicilnog stanovništva.</p> <p>Detaljna valorizacija prirodnih resursa provedena je kroz postupak utvrđivanja utjecaja zahvata na okoliš.</p> <p>Za planirani zahvat proširenja luke, u skladu s posebnim propisima, proveden je postupak Ocjene o potrebi procjene utjecaja zahvata na okoliš, u sklopu kojeg je, a na temelju idejnog rješenja (idejnog projekta), izrađen Elaborat zaštite okoliša. Elaborat zaštite okoliša daje podatke o veličini i projektornom rješenju zahvata, kumulativnom učinku, korištenju prirodnih resursa, proizvodnji otpada, onečišćenjima, riziku od velikih nesreća, osjetljivosti okoliša (sposobnost obnove i prilagodbe prirodnih resursa i okoliša, kao i područja povijesnog, kulturnog i arheološkog značaja).</p> <p>U odredbe Plana uvrštene su mjere zaštite okoliša, na temelju Elaborata zaštite okoliša i Rješenja nadležnog ministarstva (Klasa: UP/I-351-03/19-09/01, Urbroj: 517-03-1-1-19-9, od 24. travnja 2019.g., javno dostupno na web stranici ministarstva), a na razini detaljnosti propisanoj Pravilnikom o sadržaju, mjerilima kartografskih prikaza, obveznim prostornim pokazateljima i standardu elaborata prostornih planova (NN 106/98, 39/04, 45/04, 163/04 i 135/10).</p>
17.	Damir Torić	<p>Primjedba na izradu Plana nakon izrade projekta. Traži se da izrađivač obrazloži ovakav način izrade i ekonomsku opravdanost.</p>	<p>Ne prihvaća se</p>	<p>Idejni projekt korišten u izradi prijedloga Plana izrađen je za potrebe izrade Elaborata zaštite okoliša, u postupku Ocjene o potrebi procjene utjecaja zahvata na okoliš.</p> <p>Idejnim projektom utvrđen je prostorni koncept proširenja luke i na temelju njega analiziran je utjecaj zahvata na okoliš (Rješenje nadležnog ministarstva, Klasa: UP/I-351-03/19-09/01, Urbroj: 517-03-1-1-19-9, od 24. travnja 2019.g., javno dostupno na web stranici ministarstva).</p> <p>Rješenja iz projekta uvrštena su u prijedlog Plana i dodatno se provjeravaju u fazi ishođenja pozitivnih mišljenja nadležnih javnopravnih tijela, koja su preduvjet za usvajanje Plana.</p> <p>Projekt je 80% financiran putem EU fondova. Cost benefit analiza radić će se u fazi izrade glavnog projekta. Procijenjena vrijednost ukupnih radova iznosi 15.000.000,00 kn. sa uključenim PDV-om (podatak javno dostupan na web stranici Županijske lučke uprave Zadar).</p>

Red. br.	Podnositelj	Zahtjev	Odgovor	Obrazloženje
18.	Tomislav Jurišić	Traži se opis odvodnje fekalnih voda s plovila te da se predvidi integralni sustav odvodnje i da se kroz ponovnu javnu raspravu utvrdi je li takav sustav održiv.	Djelomično se prihvaća	<p>Rješenje otpadnih voda nadopunit će se odredbom o načinu zbrinjavanja otpadnih voda s plovila. Novim Pravilnikom o brodicama, čamcima i jahtama (NN 13/2020) propisana je obveza posjedovanja spremnika za otpadne vode sa plovila. Odredbe vezane za sustav odvodnje dopunit će se sukladno zahtjevima nadležnih javnopravnih tijela.</p> <p>Detaljna infrastrukturna rješenja određuju se idejnim projektom, a nakon izrade Plana, u postupku ishođenja akta za gradnju, ishodit će se potvrde projekta kojima će se potvrditi da su rješenja usuglašena sa svim zahtjevima nadležnih tijela.</p>
19.	Josip Rasić	Primjedba na izradu Plana nakon izrade projekta. Traži se da izrađivač obrazloži koji dio projekta nije uvažen.	Ne prihvaća se	<p>Idejni projekt korišten u izradi prijedloga Plana izrađen je za potrebe izrade Elaborata zaštite okoliša, u postupku Ocjene o potrebi procjene utjecaja zahvata na okoliš.</p> <p>Idejnim projektom utvrđen je prostorni koncept proširenja luke i na temelju njega analiziran je utjecaj zahvata na okoliš (Rješenje nadležnog ministarstva, Klasa: UP/I-351-03/19-09/01, Urbroj: 517-03-1-1-19-9, od 24. travnja 2019.g., javno dostupno na web stranici ministarstva).</p> <p>Rješenja iz projekta uvrštena su u prijedlog Plana i dodatno se provjeravaju u fazi ishođenja pozitivnih mišljenja nadležnih javnopravnih tijela, koja su preduvjet za usvajanje Plana.</p>
20.	Marija Banov	Traži se da se ne planira parking s obzirom da na otoku nema kolnog prometa.	Ne prihvaća se	<p>Planirani parking služi kao javni parking za dostavna i interventna vozila, a u razvojnom smislu, kada se za to ostvare mogućnosti, može se prenamijeniti za potrebe trajektnog pristaništa.</p>
21.	Ines Vlaić	Traži se u tekstualnom i grafičkom dijelu precizno nacrtati i objasniti zatečeni sustav vodoopskrbe, označiti privatne cisterne za vodu i zaštititi ih od prenamjene.	Djelomično se prihvaća	<p>Odredbе vezane za postojeći i planirani sustav vodoopskrbe korigirat će se u skladu sa stanjem na terenu i projektnoj dokumentaciji, sukladno zahtjevima nadležnih javnopravnih tijela.</p> <p>Detaljna infrastrukturna rješenja određuju se idejnim projektom, a nakon izrade Plana, u postupku ishođenja akta za gradnju, ishodit će se potvrde projekta kojima će se potvrditi da su rješenja usuglašena sa svim zahtjevima nadležnih tijela.</p>
22.	Marin Krpetić	Označiti javne i komercijalne vezove i označiti koje je vrste najveći vez koji se nalazi izvan porta	Djelomično se prihvaća	<p>Podjela vezova prema namjeni u nadležnosti je upravitelja luke, a u ovom slučaju radi se o nadležnoj lučkoj upravi.</p>

Red. br.	Podnositelj	Zahtjev	Odgovor	Obrazloženje
23.	Nevenka Torić-Jadrin	Traži se proširenje obuhvata na područje uz obalu kako bi se definirala mreža puteva i infrastruktura Obuhvatiti i građevinsko područje na istoku	Ne prihvaća se	<p>U odredbe za provođenje Plana uvrstit će se odredba iz Prostornog plana uređenja Općine Pakoštane prema kojoj prilikom utvrđivanja kapaciteta pojedine prostorne zone unutar luke otvorene za javni promet prioritet treba dati komunalnom vezu na način da se osigura dovoljan broj vezova za potrebe domicilnog stanovništva.</p> <p>Obuhvat Plana određen je Odlukom o izradi predmetnog Plana (Službeni glasnik Općine Pakoštane 2/20).</p> <p>Razlog izrade Plana je proširenje luke i u skladu s tim određen je obuhvat Plana, na temelju obveze iz Zakona o prostornom uređenju, Prostornog plana Zadarske županije i Prostornog plana uređenja Općine Pakoštane.</p> <p>Za neizgrađeno građevinsko područje na istoku Prostornim planom uređenja Općine Pakoštane također je propisana obveza izrade urbanističkog plana uređenja, koja će se provesti u zasebnom postupku.</p>
24.	Marko Torić	Traži se proširenje obuhvata jer novi sadržaji imaju negativne posljedice na naselje Vrgada koje ovim Planom nisu sagledane	Ne prihvaća se	<p>Obuhvat Plana određen je Odlukom o izradi predmetnog Plana (Službeni glasnik Općine Pakoštane 2/20).</p> <p>Razlog izrade Plana je proširenje luke i u skladu s tim određen je obuhvat Plana, na temelju obveze iz Zakona o prostornom uređenju, Prostornog plana Zadarske županije i Prostornog plana uređenja Općine Pakoštane.</p> <p>U svrhu određivanja utjecaja planiranog zahvata na okoliš izrađen je Elaborat zaštite okoliša. U Elaboratu su obrađena sva područja na koje planirani zahvat može imati utjecaj. Elaborat daje podatke o veličini i projektnom rješenju zahvata, kumulativnom učinku, korištenju prirodnih resursa, proizvodnji otpada, onečišćenjima, riziku od velikih nesreća, osjetljivosti okoliša (sposobnost obnove i prilagodbe prirodnih resursa i okoliša, kao i područja povijesnog, kulturnog i arheološkog značaja).</p> <p>U odredbe Plana uvrštene su mjere zaštite okoliša, na temelju Elaborata zaštite okoliša i Rješenja nadležnog ministarstva (Klasa: UP/I-351-03/19-09/01, Urbroj: 517-03-1-19-9, od 24. travnja 2019.g., javno dostupno na web stranici ministarstva), a na razini detaljnosti propisanoj Pravilnikom o sadržaju, mjerilima kartografskih prikaza, obveznim prostornim pokazateljima i standardu elaborata prostornih planova (NN 106/98, 39/04, 45/04, 163/04 i 135/10).</p>

Red. br.	Podnositelj	Zahtjev	Odgovor	Obrazloženje
25.	Marin Arapović	Protivi se projektu i dovođenju automobila na otok. Traži ulaganje u infrastrukturu i zbrinjavanje komunalnog otpada za naselje prije realizacije ovog projekta.	Ne prihvaća se	<p>Otočno područje Zadarske županije prepoznato je prostorno-planskim i razvojnim dokumentima (Razvojna strategija Zadarske županije 2016.-2020.) kao jedno od najosjetljivijih i najugroženijih dijelova Županije kojeg obilježava kontinuirano raseljavanje, starenje stanovništva, odumiranje gospodarskih aktivnosti i niska razina poduzetničke aktivnosti. Te značajke prisutne su i na otoku Vrgada.</p> <p>Kao jedna od prioritarnih razvojnih mjera, od osobitog značaja za održivost gospodarskog rasta i kvalitete življenja na otocima, definirano je unapređenje linijskog pomorskog prometa.</p> <p>U tom smislu, proširenje i povećanje kapaciteta luke Vrgada, otvara mogućnost za daljnji gospodarski razvoj otoka. Preduvjet za realizaciju luke je održivost i ekološka prihvatljivost zahvata, što će se ispitati u postupcima kojima se procjenjuje utjecaj zahvata na okoliš i koji prethode ishođenju akata za gradnju.</p> <p>Planirani parking služi kao javni parking za dostavna i interventna vozila, a u razvojnom smislu kada se za to ostvare mogućnosti može se prenamijeniti za potrebe trajektnog pristaništa.</p>
26.	Josana Mladinić	<p>Uvjeti uređenja javnih zelenih površina su nejasni i neprecizni u grafičkom i tekstualnom dijelu.</p> <p>Traži se ucrtavanje i detaljno definiranje drvoreda (minimalne visine, šrine krošnje i broja stabala ili max. razmak između stabala, uz sugestiju sadnje listopadne vrste), rukovodeći se kontaktnom zonom, klimom i dr.</p>	Djelomično se prihvaća	<p>Javne zelene površine prikazane su u grafičkom dijelu u skladu s Pravilnikom o sadržaju, mjerilima kartografskih prikaza, obveznim prostornim pokazateljima i standardu elaborata prostornih planova (NN 106/98, 39/04, 45/04, 163/04 i 135/10).</p> <p>U tekstualnom dijelu Plana detaljnije će se definirati uvjeti uređenja drvoreda.</p> <p>Javne zelene površine kao sastavni dio uređenja prostora unutar obuhvata Plana detaljno će se definirati hortikulturnim rješenjem prilikom izrade projekta u fazi ishođenja akata za gradnju planiranih zahvata.</p>
27.	Meri Livić	<p>1. izostalo je informiranje javnosti o predkorporacima planiranja gradnje u luci</p> <p>2. nije jasno kolika će biti visina građevina, utjecaj na ekološko/krajobraznu/kulturološku vrijednost, mjere u projektu nisu u skladu sa veličinom uvale</p> <p>3. nema vizije jer će se mul koji je obnovljen</p>	Ne prihvaća se	<p>1. Nije predmet izrade Plana, u postupku izrade Plana informiranje javnosti obavljeno je u skladu sa Zakonom o prostornom uređenju</p> <p>2. Unutar obuhvata Plana ne planira se gradnja zgrada, osim mogućnosti smještaja sanitarnog čvora, u građevini površine do 40m2 i visine do 3,5m. U obuhvatu Plana planiraju se otvorene površine luke, plaže i komunikacija.</p> <p>Utjecaj na okoliš ispitivan je u postupku Ocjene o procjeni utjecaja zahvata na okoliš (Rješenje nadležnog ministarstva;</p>

Red. br.	Podnositelj	Zahtjev	Odgovor	Obrazloženje
		<p>prije 6 godina sad rušiti</p> <p>4. ponašanje prema arheološkim ostacima u luci je neodgovorno</p> <p>5. nije jasno gdje će se deponirati materijal od produblivanja uvale, utjecaj na prstace i ribicu „crveni pjetic“</p> <p>6. projekt će opteretiti kanalizacijski sustav</p> <p>7. kako će popratna infrastruktura utjecati na značajni krajobraz</p> <p>8. primjedba na odnos Općine Pakoštane spram Vrgade, smatra da projekt narušava vizuru naselja</p> <p>9. nije financijski opravdana gradnja parkinga, a nema kolnog prometa na otoku</p> <p>10. protivi se projektu, predlaže smještaj luke u uvalu Sv. Andrija</p>		<p>Klasa: UP/J-351-03/19-09/01, Urbroj: 517-03-1-1-19-9, od 24. travnja 2019.g., javno dostupno na web stranici ministarstva). U svrhu određivanja utjecaja planiranog zahvata na okoliš izrađen je Elabarat zaštite okoliša. U Elaboratu su obradena sva područja na koje planirani zahvat može imati utjecaj. Elabarat daje podatke o veličini i projektnom rješenju zahvata, kumulativnom učinku, korištenju prirodnih resursa, proizvodnji otpada, onečišćenjima, riziku od velikih nesreća, osjetljivosti okoliša (sposobnost obnove i prilagodbe prirodnih resursa i okoliša, kao i područja povijesnog, kulturnog i arheološkog značaja).</p> <p>Plan je izrađen na službenoj geodetskoj podlozi, u odgovarajućem mjerilu.</p> <p>3. Nije predviđeno uklanjanje mula.</p> <p>4. Plan se izrađuje sukladno zahtjevima i mišljenju nadležnog Konzervatorskog odjela. Pozitivno mišljenje nadležnog tijela preduvjet je za usvajanje Plana.</p> <p>5. Deponiranje materijala dobivenog iz iskopa podliježe posebnoj proceduri ishođenja dozvola i potvrda nadležnih institucija i ureda. Utjecaj na okoliš obrazložen pod točkom 2.</p> <p>6. Plansko rješenje odvodnje otpadnih voda se izrađuje sukladno zahtjevima i mišljenju nadležnog javnopravnog tijela. Pozitivno mišljenje nadležnog tijela preduvjet je za usvajanje Plana.</p> <p>7. Utjecaj na krajobraz analiziran je kroz postupak Ocjene o procjeni utjecaja zahvata na okoliš (točka 2.)</p> <p>8. Utjecaj projekta na okoliš i postojeće stanje naselja analizirano je kroz postupak Ocjene o procjeni utjecaja zahvata na okoliš (točka 2.)</p> <p>9. Planirani parking služi kao javni parking za dostavna i interventna vozila, a u razvojnom smislu, kada se za to ostvare mogućnosti, može se prenamijeniti za potrebe trajektnog pristaništa.</p> <p>10. Luka u obuhvatu Plana s planiranim povećanjem kapaciteta potvrđena je kroz sve planove višeg reda.</p>
28.	Otočni sabor	Traži se da se ponovi javna rasprava, kako traži grupa otočana.	Ne prihvaća se	Javna rasprava održana je na način propisan Zakonom o prostornom uređenju.

Red. br.	Podnositelj	Zahtjev	Odgovor	Obrazloženje
29.	Igor Punoš	Traži se da se u Planu označi produbljivanje uvale i da se prilože presjeci sukladno mjerilu i detaljnosti Plana.	Ne prihvaća se	<p>Zakonom o prostornom uređenju propisani su razlozi za ponavljanje javne rasprave. Sukladno Zakonu, nisu ispunjeni uvjeti za ponavljanje javne rasprave</p> <p>Urbanističkim planom uređenja, sukladno Pravilniku o sadržaju, mjerilima kartografskih prikaza, obveznim prostornim pokazateljima i standardu elaborata prostornih planova (NN 106/98, 39/04, 45/04, 163/04 i 135/10), ne prikazuju se detaljna tehnička rješenja pojedinih planiranih zahvata.</p> <p>Detaljno dimenzioniranje planiranog zahvata vrši se kroz izradu projektne dokumentacije u postupku ishođenja akata za gradnju.</p>
30.	Matilda Mladinić	Traži se preispitivanje odluke o proširenju obale na istočnom dijelu obuhvata (R3 – uređena plaža), jer se radi o prirodnoj obali izloženoj jakim udarima bure.	Ne prihvaća se	Predviđena uređena plaža biti će projektirana prema uzancama građevinske struke iz područja obalnog inženjersva, sa zadovoljenjem svih potrebnih parametara kako bi se osigurala održivost plaže za mjerodavne lokalne vjetrovalne uvjete.
31.	Jure Torić-Jadrin	<ol style="list-style-type: none"> 1. Traže se korekcije poglavlja „Postupanje s otpadom“ (uskладiti s EZ direktivom i Planom gospodarenja otpadom Općine Pakoštane 2017.-2022.), previdjeti odlaganje otpada s jedrilica) 2. Građevinski otpad upotrijebiti za nasipavanje. 3. Traži se izrada projekcije količine otpada u luci i dimenzioniranje spremnika te projekcija količine građevinskog otpada. 	Djelomično se prihvaća	<ol style="list-style-type: none"> 1. Prihvaća se 2. Deponiranje materijala dobivenog iz iskopa podliježe posebnoj proceduri ishođenja dozvola i potvrda nadležnih institucija i ureda. <p>Odbedbama će se propisati obveza gospodarenja građevnim otpadom u skladu s važećim Pravilnikom o građevnom otpadu i otpadu koji sadrži azbest.</p> <ol style="list-style-type: none"> 3. Nije predmet izrade Plana.
32.	Dolores Torić-Jadrin	Traži se proširenje obuhvata jer novi sadržaji imaju negativne posljedice na naselje Vrgada koje ovim Planom nisu sagledane.	Ne prihvaća se	<p>Obuhvat Plana određen je Odlukom o izradi predmetnog Plana (Službeni glasnik Općine Pakoštane 2/20). Razlog izrade Plana je proširenje luke i u skladu s tim određen je obuhvat Plana, na temelju obveze iz Zakona o prostornom uređenju, Prostornog plana Zadarske županije i Prostornog plana uređenja Općine Pakoštane.</p> <p>U svrhu određivanja utjecaja planiranog zahvata na okoliš izrađen je Elaborat zaštite okoliša. U Elaboratu su obrađena sva područja na koje planirani zahvat može imati utjecaj. Elaborat daje podatke o veličini i projektnom rješenju zahvata, kumulativnom učinku, korištenju prirodnih resursa, proizvodnji otpada, onečišćenjima, riziku od velikih nesreća, osjetljivosti okoliša (sposobnost obnove i prilagodbe prirodnih resursa i okoliša, kao i područja povijesnog, kulturnog i arheološkog</p>

Red. br.	Podnositelj	Zahtjev	Odgovor	Obrazloženje
33.	Karolina Rastić	<p>Uvjeti uređenja javnih zelenih površina su nejasni i neprecizni u grafičkom i tekstualnom dijelu.</p> <p>Traži se ucrtavanje i detaljno definiranje drvoreda (minimalne visine, šrine krošnje i broja stabala ili max. razmak između stabala, uz sugestiju sadnje listopadne vrste), rukovodeći se kontaktnom zonom, klimom i dr.</p>	<p>Djelomično se prihvaća</p>	<p>značaja).</p> <p>U odredbe Plana izvršene su mjere zaštite okoliša, na temelju Elaborata zaštite okoliša i Rješenja nadležnog ministarstva (Klasa: UP/I-351-03/19-09/01, Urbroj: 517-03-1-1-19-9, od 24. travnja 2019.g., javno dostupno na web stranici ministarstva), a na razini detaljnosti propisanoj Pravilnikom o sadržaju, mjerilima kartografskih prikaza, obveznim prostornim pokazateljima i standardu prostornih planova (NN 106/98, 39/04, 45/04, 163/04 i 135/10).</p> <p>Javne zelene površine prikazane su u grafičkom dijelu u skladu s Pravilnikom o sadržaju, mjerilima kartografskih prikaza, obveznim prostornim pokazateljima i standardu elaborata prostornih planova (NN 106/98, 39/04, 45/04, 163/04 i 135/10).</p> <p>U tekstualnom dijelu Plana detaljnije će se definirati uvjeti uređenja drvoreda.</p> <p>Javne zelene površine kao sastavni dio uređenja prostora unutar obuhvata Plana detaljno će se definirati hortikulturnim rješenjem prilikom izrade projekta u fazi ishođenja akata za gradnju planiranih zahvata.</p>
34.	Marin Arapović	<p>Protivi se projektu i dovođenju automobila na otok. Traži ulaganje u infrastrukturu i zbrinjavanje komunalnog otpada za naselje prije realizacije ovog projekta.</p>	<p>Ne prihvaća se</p>	<p>Otočno područje Zadarske županije prepoznato je prostorno-planskim i razvojnim dokumentima (Razvojna strategija Zadarske županije 2016.-2020.) kao jedno od najosjetljivijih i najugroženijih dijelova Županije kojeg obilježava kontinuirano raseljavanje, starenje stanovništva, odumiranje gospodarskih aktivnosti i niska razina poduzetničke aktivnosti. Te značajke prisutne su i na otoku Vrgada.</p> <p>Kao jedna od prioritarnih razvojnih mjera, od osobitog značaja za održivost gospodarskog rasta i kvalitete življenja na otocima, definirano je unapređenje linijskog pomorskog prometa.</p> <p>U tom smislu, proširenje i povećanje kapaciteta luke Vrgada, otvara mogućnost za daljnji gospodarski razvoj otoka. Preduvjet za realizaciju luke je održivost i ekološka prihvatljivost zahvata, što će se ispitati u postupcima kojima se procjenjuje utjecaj zahvata na okoliš i koji prethode ishođenju akata za gradnju.</p> <p>Planirani parking služi kao javni parking za dostavna i interventna vozila, a u razvojnom smislu kada se za to ostvare mogućnosti može se prenamijeniti za potrebe trajektnog pristaništa.</p>

Red. br.	Podnositelj	Zahtjev	Odgovor	Obrazloženje
35.	Vladimir Jakopc	<p>Traže se korekcije članka 1. 19., .20., 21. (vodoopskrba),</p> <p>2. 27. stavak 2. (mjere zaštite) ,</p> <p>3. 29. (gospodarenje otpadom) (detaljno obrazloženo u primjedbi)</p> <p>Obrazloženje:</p> <p>4. točka 1.1.5. – smatra da se neće moći ispoštivati prioritet javnog prometa u luci zbog izgradnje privezišta za nautički turizam</p> <p>5. točka 1.1.6. – nije jasno na koji će način privezište za nautički turizam doprinjeti demografskom i gospodarskom opstanku otoka</p> <p>6. točka 2.1.1. – smatra se da broj privezišta za nautički turizam i njihov položaj u luci, položaj trajektnog pristaništa, uređenje i položaj plaža neće poboljšati kvalitetu stanovanja</p> <p>Predlaže se:</p> <p>7. izraditi projekt kanalizacije prije izrade UPU-a</p> <p>8. izraditi elaborat utjecaja na okoliš</p> <p>9. predvidjeti izgradnju prilaznog puta do uvale Podbrizi. Zonu R4 urediti za plažu umjesto zone R3. Zonu R3 ne uređivati za uređenu plažu, ako mora onda dio plaže R3 od zida stare deponije planirati kao prirodnu plažu.</p> <p>10. zadržati postojeće molove</p> <p>11. uz postojeće molove zadržati kupalište,</p>	<p>Djelomično se prihvaća</p>	<p>1. Odredbe vezane za postojeći i planirani sustav vodoopskrbe korigirat će se u skladu sa stanjem na terenu i projektnoj dokumentaciji, sukladno zahtjevima nadležnih javnopravnih tijela.</p> <p>2. Uvjeti zaštite prirode propisani su sukladno Prostornom planu uređenja Općine Pakoštane i zahtjevima nadležnih javnopravnih tijela.</p> <p>3. Planom će se propisati da postupanje s otpadom u luci treba uskladiti s Pravilnikom o brodicama, čamcima i jahtama (NN 13/2020) kojim su propisani zahtjevi vezano za sprečavanje onečišćenja pomorskog okoliša uljem, štetnim tvarima, otpadnim vodama i otpadom.</p> <p>4. Daljnje faze gradnje proširenja luke trebaju biti usklađene s prostornim planom.</p> <p>5. Otočno područje Zadarske županije prepoznato je prostorno-planskim i razvojnim dokumentima (Razvojna strategija Zadarske županije 2016.-2020.) kao jedno od najosjetljivijih i najugroženijih dijelova Županije kojeg obilježava kontinuirano raseljavanje, starenje stanovništva, odumiranje gospodarskih aktivnosti i niska razina poduzetničke aktivnosti. Te značajke prisutne su i na otoku Vrgada.</p> <p>Nautički turizam prepoznat je na razini države (Strategija prostornog razvoja RH, NN 106/17) kao značajna gospodarska djelatnost te važna i prosperitetna gospodarska grana pa u tom smislu, kao dio luke za javni promet, privezi za plovila u nautičkom turizmu također daju potencijal lokalnom stanovništvu za gospodarski i posredno demografski razvoj.</p> <p>6. Raspored sadržaja unutar obuhvata Plana izrađen je od strane stručnih izrađivača na temelju prethodnih stručnih analiza, i provjeren je kroz postupak Ocjene o potrebi procjene utjecaja zahvata na okoliš. Položaj trajektne luke odabran je s obzirom na prostorne mogućnosti predmetnog prostora i relevantne vjetrovalne uvjete, te predstavlja optimalan izbor.</p> <p>7. Detaljna infrastruktura rješenja određuju se idejnim projektom, a nakon izrade Plana, u postupku ishođenja akta za gradnju, ishodit će se potvrde projekta kojima će se potvrditi da su rješenja usuglašena sa svim zahtjevima nadležnih tijela.</p> <p>8. Za potrebe izrade Plana, prema mišljenju nadležnog tijela, nije potrebno provoditi postupak vezano za utjecaj plana na</p>

Red. br.	Podnositelj	Zahtjev	Odgovor	Obrazloženje
		<p>samo dio mora kod Čulinog mula produbiti za brodove</p> <p>12. planirati max. 20 vezova za turizam, ostalo kao komunalni vez</p> <p>13. premjestiti trajektnu luku na k.č. 1757/8 k.o. Vrgada, tu planirati iskrcaj tereta, postrojenje za otpad, bio pročistač, servis u službi marine, privremeni parking</p>		<p>okolis.</p> <p>Za planirani zahvat, kao preduvjet za ishođenje akata za gradnju, u skladu s posebnim propisima proveden je postupak Ocjene o potrebi procjene utjecaja zahvata na okoliš i izrađen je Elabarat zaštite okoliša. Rješenjem nadležnog ministarstva (Klasa: UP/I-351-03/19-09/01, Urbroj: 517-03-1-1-19-9, od 24. travnja 2019.g.), javno dostupnog na web stranici ministarstva, utvrđeno je da za planirani zahvat nije potrebno provesti postupak procjene utjecaja na okoliš, kao ni glavnu ocjenu prihvatljivosti za ekološku mrežu, uz uvjet provođenja određenih mjera zaštite navedenih u Rješenju.</p> <p>9. Sve površine unutar obuhvata Plana su pješački prohodne. Zona R4 prema mišljenju nadležnog javnogpravnog tijela nije pogodna za namjenu uređena plaža, R3. Površina namijenjena Planom za uređenu plažu, R3, potvrđena je od strane nadležnih javnogpravnih tijela u fazi ishođenja mišljenja na Plan te u postupku Ocjene o potrebi procjene utjecaja zahvata na okoliš.</p> <p>10., 11., 12. Sukladno zahtjevima i mišljenjima nadležnih javnogpravnih tijela te Elaboratu zaštite okoliša nije potrebno zadržavanje postojećih molova niti postojećeg kupališta niti ograničavanje broja vezova u nautičkom turizmu</p> <p>11. Nema potrebe za izmještanjem položaja trajektnog pristaništa, s obzirom da na položaj predložen Planom nije bilo primjedbi od strane nadležnih javnogpravnih tijela u fazi davanja zahtjeva i mišljenja na Plan te u postupku Ocjene o potrebi procjene utjecaja zahvata na okoliš.</p>
36.	EL CROLE	<p>Traži se:</p> <ol style="list-style-type: none"> 1. dostava kopija pozivnica stručnim osobama bitnim za projekt 2. obrazloženje ograničavanja broja sudionika i vremena trajanja javne rasprave 3. dostava odluke o odabiru projektanta za projekt luke – ispravno je prvo usvojiti Plan, a onda izraditi projekt 4. dostava stručne ekspertize vezano za uplovljavanje brodova u luku 	<p>Djelomično se prihvaća.</p>	<p>1., 2. Procedura izrade Plana izvršena je na način propisan Zakonom o prostornom uređenju.</p> <p>3., 4. Nije predmet izrade Plana.</p> <p>Analiza manevara brodova u javnom prometu, uvažavajući sva prostorna ograničenja, biti će izrađena u okviru Maritimne studije koju je dužna potvrditi nadležna Lučka kapetanija. Proceduralno, Maritima studija se izrađuje prije izrade Glavnog projekta (pitanje 4)</p> <p>5. U Plan je izvršeno rješenje iz idejnog projekta izrađenog za potrebe provedbe postupka Ocjene o potrebi procjene utjecaja zahvata na okoliš. U projektu, pri projektiranju uzet je u obzir najveći brod koji bi mogao pristati u predmetnu luku u vidu broda „Ston“ tvrtke Jadrolinija, dužine 41,2 m, širine 16 m, gaza</p>

Red. br.	Podnositelj	Zahtjev	Odgovor	Obrazloženje
		<p>5. obrazložiti rješenje transporta materijala na trajektno pristanište (nosivost)</p> <p>6. dokazati financijsku isplativost transporta u sklopu nove luke</p> <p>7. primjedba na lokaciju trajektnog pristaništa u nezaštićeni dio akvatorija izložen buri i sjevernim vjetrovima</p> <p>8. obrazložiti prometno reguliranje istovremenog dolaska putnika, turista, robe, tereta itd.</p> <p>9. smatra da će povećani intenzitet prometa uzrokovati prašinu i ostale nečistoće nepovoljne za tercijarne i uslužne djelatnosti u blizini</p> <p>10. predvidjeti transport roba i tereta u vrijeme realizacije projekta</p> <p>11. predvidjeti zaštitu na radu i pružanje medicinske pomoći za radnike pri izvođenju poslova na realizaciji projekta</p> <p>12. osigurati čišćenje akvatorija u slučaju ispuštanja ulja i goriva prilikom gradnje</p> <p>13. stručno obrazloženje o udaljenosti prostora za manevriranje putničkog broda u odnosu na plažu, granicu ucrtati u Plan</p> <p>14. regulirati zaštitu akvatorija od ispuštanja otpadnih voda i način zbrinjavanja komunalnog otpada s brodova</p> <p>15. lokacija i kapacitet objekta za zbrinjavanje</p>		<p>2,4 m, max.brzine 9,5 čvorova, te kapaciteta 150 putnika i 31 vozila.</p> <p>6. Nije predmet izrade Plana.</p> <p>7. Položaj trajektne luke odabran je s obzirom na prostorne mogućnosti predmetnog prostora i relevantne vjetrovalne uvjete, te predstavlja optimalan izbor. Analiza manevra brodova u javnom prometu pri relevantnim vjetrovalnim uvjetima biti će izrađena u okviru Maritimne studije koju je dužna potvrditi nadležna Lučka kapetanija. Proceduralno, Maritima studija se izrađuje prije izrade Glavnog projekta.</p> <p>8. Planom su propisani uvjeti uređenja prometnih površina, na razini detaljnosti propisanoj Pravilnikom o sadržaju, mjerilima kartografskih prikaza, obveznim prostornim pokazateljima i standardu elaborata prostornih planova (NN 106/98, 39/04, 45/04, 163/04 i 135/10).</p> <p>Detaljna prometna rješenja određuju se idejnim projektom, a nakon izrade Plana, u postupku ishođenja akta za gradnju, ishodišće se potvrde projekta kojima će se potvrditi da su rješenja usuglašena sa svim zahtjevima nadležnih tijela.</p> <p>9. Preduvjet realizacije svih sadržaja planiranih unutar obuhvata Plana je poštivanje mjera sprječavanja nepovoljnog utjecaja na okoliš i sve njegove sastavnice (tlo, zrak, more itd.) u skladu sa posebnim propisima.</p> <p>10. – 13. Nije predmet izrade Plana. Zaštita na radu tijekom izvođenja radova predmet je Elaborata zaštite na radu koji je obvezna podloga prije izrade Glavnog projekta (pitanje 11). Za eventualna onečišćenja akvatorija uslijed ispuštanja ulja, goriva, maziva pri izvođenju radova odgovoran je izvođač (pitanje 12). Analiza manevra brodova u javnom prometu, uvažavajući sva prostorna ograničenja, biti će izrađena u okviru Maritimne studije koju je dužna potvrditi nadležna Lučka kapetanija. Proceduralno, Maritima studija se izrađuje prije izrade Glavnog projekta (pitanje 13).</p> <p>14. Rješenje otpadnih voda nadopunit će se odredbom o načinu zbrinjavanja otpadnih voda s plovila. Novim Pravilnikom o brodicama, čamcima i jahtama (NN 13/2020) propisana je obveza posjedovanja spremnika za otpadne vode sa plovila.</p>

Red. br.	Podnositelj	Zahtjev	Odgovor	Obrazloženje
		otpada		<p>15. Odredbe vezane za postupanje otpadom dopunit će se u skladu s Planom gospodarenja otpadom Općine Pakoštane 2017. – 2022.g. Točna lokacija i kapacitet objekta za zbrinjavanje otpada unutar luke definirat će se projektom u daljnjim fazama razrade.</p>
37.	Eriden Livić	<p>1. Primjedbe vezano za projekt luke – izbor projektanta</p> <p>2. Predlaže se izvedba pontona umjesto općenitih radova nasipavanja akvatorija.</p> <p>3. Primjedba na planiranje parkinga s obzirom da na otoku nema kolnog prometa</p> <p>4. Primjedba na smještaj uređene plaže R3, tehničko rješenje pera.</p> <p>5. Primjedba na produbljivanje uvale. Traži se razgraničenje komunalnog i komercijalnog priveza.</p> <p>6. Traži obrazloženje za broj plovila u luci</p> <p>7. Primjedba na rušenje starih mula.</p> <p>8. Primjedba na lokaciju novog lukobrana. Pitanje da li su na zapadnoj strani ostavljeni nezakoniti privatni mulci radi apartmana.</p> <p>9. Traži dokaz za mogućnost neometanog manevriranja brodova.</p> <p>10. Traži se obrazloženje po kojem kriteriju su neki muli zadržani u prostoru, a neki uklonjeni, s obzirom na utjecaj na okoliš.</p> <p>11. Smatra da će novi sadržaji stvarati preveliku gužvu.</p>	<p>Djelomično se prihvaća</p>	<p>1. Izbor izrađivača idejnog projekta nije predmet izrade Plana.</p> <p>2. Ne može se govoriti o općenitim radovima nasipavanjima, već je činjenica da je od svih građevinskih zahvata jedino glavni lukobran izgrađen kao kompozitna građevina (djelom kao nasuta i djelom kao armiranobetonska konstrukcija). Pontoni nisu razmatrani jer se njihovom ugradnjom ne mogu osigurati niti približno minimalno potrebni valni uvjeti u luci, a to je stanje valova pri kojem je nužno osigurati da se ne pojavljuju značajni valovi veći od $H_s=0,3$ m više od jednom u povratnom periodu od 5 godina (kriterij funkcionalnosti akvatorija). Također, ne postoji tehnika sigurnog sidrenja plutajućih pontona, a koja bi osigurala da pontoni ostanu na svojem položaju pri pojavi relevantnih dominantnih valnih utjecaja. Stoviše, i postojeći glavni lukobran također je kompozitnog tipa konstrukcije, pa je preispitivanje tipa konstrukcije bespredmetno.</p> <p>3. Planirani parking služi kao javni parking za dostavna i interventna vozila, a razvojnom smislu kada se za to ostvare mogućnosti može se prenamijeniti za potrebe trajektnog pristaništa.</p> <p>4. Centralno pero na plaži u direktnoj je funkciji zaštite predmetnog akvatorija luke od valova iz istočnih i jugoistočnih smjerova, a novoformirana plaža predviđena s obje njegove strane u dodatnoj je funkciji umanjenja spomenutog valnog utjecaja. Konačni cilj je stvaranje što boljeg valnog stanja predmetnog akvatorija. Predviđena uređena plaža i pero biti će projektirana prema uzancama građevinske struke iz područja obalnog inženjerstva, sa zadovoljenjem svih potrebnih parametara kako bi se osigurala održivost plaže za mjerodavne lokalne vjetrovalne uvjete. Potrebu označavanja predmetnog akvatorija pomorskim oznaka dati će nadležna Lučka kapetanija postupkom izdavanja posebnih uvjeta.</p> <p>5. Radi se o manjem produbljivanju, a kako bi se osigurao minimalni gaz u iznosu od 1,5 m, što predstavlja minimum po svim kriterijima sigurnosti plovidbe za predviđene veličine komunalnih brodica. Podjela vezova prema namjeni u nadležnosti je upravitelja luke, a u ovom slučaju radi se o nadležnoj lučkoj upravi.</p>

Red. br.	Podnositelj	Zahtjev	Odgovor	Obrazloženje
		<p>12. Traži uvažavanje smjernica mještana otoka vezano za zbrinjavanje otpada, povećanje broja sadržaja, strojeva, transportnih sredstava i sl.</p> <p>13. Traži ispravan izračun broja komunalnih vezova.</p> <p>14. Zašto se planira novo istezalište za brodove kad već postoji uređeno istezalište.</p> <p>15. Ne slaže se s nasipavanjem, smatra se da su se postojeći mulovi mogli sanirati.</p> <p>16. Predlaže izmještanje lukobrana prema sjeveru tako da štiti plažu Podbrizi od erozije</p> <p>17. Predlaže se na zapadnoj strani planirati viseću drveno-čeličnu ili sl. izvedbu šetnice radi veće širine akvatorija i boljeg manevriranja brodova.</p> <p>18. Traži zadržavanje dječjeg igrališta u uvali</p> <p>19. Traži elaborat zaštite otoka od požara i plan evakuacije otočana</p> <p>20. Traži detaljno prometno rješenje (pješački, kolni, biciklistički)</p> <p>21. Traži rješenje kanalizacije u luci i za postojeće objekte uz planiranu luku</p> <p>22. Traži se obrazloženje vezano za postojeće septičke jame izgrađenih objekata</p> <p>23. Studijom utjecaja na okoliš analizirati utjecaj na područje Tanko</p>		<p>6. Projektant je predložio projektirani kapacitet luke na osnovu integralnog sagledavanja svih relevantnih parametara, u suradnji sa Županijskom lučkom upravom, a u Plan je uvršteno rješenje iz idejnog projekta.</p> <p>7. Projektno rješenje koje uključuje uklanjanje pojedinih molova predstavlja optimalno rješenje proširenja luke, izrađeno na osnovu integralnog sagledavanja svih relevantnih parametara, te potvrđeno u postupku Ocjene o potrebi procjene utjecaja zahvata na okoliš. U Plan je uvršteno rješenje iz idejnog projekta.</p> <p>8. Odabrana lokacija glavnog lukobrana je optimalno tehničko rješenje u zadanim okvirima. Zapadni dio obuhvata planiran je kao prirodna obala, R4, sukladno Elaboratu zaštite okoliša izrađenog za potrebe provođenja postupka Ocjene o potrebi procjene utjecaja na okoliš.</p> <p>9. Analiza manevra brodova u javnom prometu pri relevantnim vjetrovalnim uvjetima biti će izrađena u okviru Maritimne studije koju je dužna potvrditi nadležna Lučka kapetanija. Proceduralno, Maritima studija se izrađuje prije izrade Glavnog projekta.</p> <p>10. Projektno rješenje koje uključuje uklanjanje pojedinih molova predstavlja optimalno rješenje proširenja luke, izrađeno na osnovu integralnog sagledavanja svih relevantnih parametara, te potvrđeno u postupku Ocjene o potrebi procjene utjecaja zahvata na okoliš. U Plan je uvršteno rješenje iz idejnog projekta.</p> <p>11. Unapređenje linijskog pomorskog prometa odnosno proširenje luke predstavlja jednu od prioritarnih razvojnih mjera, od osobitog značaja za održivost gospodarskog rasta i kvalitete življenja na otocima.</p> <p>12. Zbrinjavanje komunalnog i građevinskog otpada vrši se u skladu s Planom gospodarenja otpadom Općine Pakoštane. Preduvjet realizacije svih sadržaja planiranih unutar obuhvata Plana je poštivanje mjera sprječavanja nepovoljnog utjecaja na okoliš i sve njegove sastavnice (tlo, zrak, more itd.) u skladu sa posebnim propisima.</p> <p>13. U odredbe za provođenje Plana uvrstit će se odredba iz Prostornog plana uređenja Općine Pakoštane prema kojoj prilikom utvrđivanja kapaciteta pojedine prostorne zone unutar</p>

Red. br.	Podnositelj	Zahtjev	Odgovor	Obrazloženje
		<p>24., 25. Planirati zbrinjavanje komunalnog i građevinskog otpada</p> <p>26. Planirati sanitarne čvorove, osigurati neometano kretanje osoba s invaliditetom i smanjene pokretljivosti</p> <p>27. Traži se obrazloženje vezano za gradnju trafostanice za potrebe luke</p> <p>28. Smatra da je dužina novoizgrađene obale od 500m prevelika i da jedan zaposlenik neće moći kontrolirati i naplaćivati prilaze</p> <p>29. Traži se obrazloženje vezano za uvjete gradnje na području izvan obuhvata Plana</p> <p>30. Traži se obrazloženje planira li se recepcija ili info-biro za marinu i lokacija objekta</p> <p>31., 32., 33. Protivi se gradnji luke jer nema školovanog kadra, otok ne može odgovoriti potrebama povećanja gostiju, sadržaji se mogu koristiti samo 50 dana godišnje.</p> <p>34. Smatra da je rješenje koje je doneseno dok je podnositelj primjedbe bio predsjednik Mjesnog odbora Vrgade bilo bolje. Traži obrazloženje zašto se rješenje promijenilo.</p>		<p>luke otvorene za javni promet prioritet treba dati komunalnom vezu na način da se osigura dovoljan broj vezova za potrebe domicilnog stanovništva.</p> <p>Podjela vezova prema namjeni u nadležnosti je upravitelja luke, a u ovom slučaju radi se o nadležnoj lučkoj upravi.</p> <p>14. Položaj novoplaniranog istezališta odabran je po principima prostorne optimalnosti, no ne isključuje se mogućnost njegovog premještanja u sklopu izrade glavnog projekta ukoliko se za to argumentirano pokaže potreba.</p> <p>15. Projektirani koncept same luke predstavlja minimum kojeg treba zadovoljiti akvatorij a kako bi se osigurala sigurnost plovidbe i prilaza za predviđeni broj od 145 plovila različitih kategorija.</p> <p>16. Predložena lokacija lukobrana predstavlja optimalno tehničko rješenje u postojećim prostornim uvjetima.</p> <p>17. Analiza manevra svih brodova bit će izrađena u okviru Maritimne studije koju je dužna potvrditi nadležna Lučka kapetanija. Proceduralno, Maritima studija se izrađuje prije izrade Glavnog projekta. Pravilnikom o Redu u luci biti će propisano dozvoljeno ponašanje glede prilaza i sidrenja brodova.</p> <p>18. Dječje igrališta moguće je planirati u sklopu prirodne i uređene plaže.</p> <p>19. Planom se propisuju uvjeti zaštite od požara, na razini detaljnosti propisanoj Pravilnikom o sadržaju, mjerilima kartografskih prikaza, obveznim prostornim pokazateljima i standardu elaborata prostornih planova (NN 106/98, 39/04, 45/04, 163/04 i 135/10).</p> <p>Detaljne mjere zaštite od požara određuju se idejnim projektom, a nakon izrade Plana, u postupku ishođenja akta za gradnju, ishodiće se potvrde projekta kojima će se potvrditi da su rješenja usuglašena sa svim zahtjevima nadležnih tijela.</p> <p>20. Planom su propisani uvjeti uređenja prometnih površina, na razini detaljnosti propisanoj Pravilnikom o sadržaju, mjerilima kartografskih prikaza, obveznim prostornim pokazateljima i standardu elaborata prostornih planova (NN 106/98, 39/04, 45/04, 163/04 i 135/10).</p> <p>Detaljna prometna rješenja određuju se idejnim projektom, a</p>

Red. br.	Podnositelj	Zahtjev	Odgovor	Obrazloženje
				<p>nakon izrade Plana, u postupku ishođenja akta za gradnju, ishodit će se potvrde projekta kojima će se potvrditi da su rješenja usuglašena sa svim zahtjevima nadležnih tijela.</p> <p>21. Rješenje otpadnih voda nadopunit će se odredbom o načinu zbrinjavanja otpadnih voda s plovila. Novim Pravilnikom o brodicama, čamcima i jahtama (NN 13/2020) propisana je obveza posjedovanja spremnika za otpadne vode sa plovila. Detaljna infrastrukturna rješenja određuju se idejnim projektom, a nakon izrade Plana, u postupku ishođenja akta za gradnju, ishodit će se potvrde projekta kojima će se potvrditi da su rješenja usuglašena sa svim zahtjevima nadležnih tijela.</p> <p>22. Rješenje odvodnje otpadnih voda u obuhvatu Plana definira se sukladno zahtjevima i mišljenjima nadležnih javnopravnih tijela.</p> <p>23. Utjecaj na okoliš planiranog zahvata analiziran je kroz provedeni postupak Ocjene o potrebi procjene utjecaja na okoliš (Rješenje nadležnog ministarstva (Klasa: UP/I-351-03/19-09/01, Urbroj: 517-03-1-1-19-9, od 24. travnja 2019.g.), javno dostupno na web stranici ministarstva).</p> <p>24., 25. Planom se propisuje način postupanja otpadom za sadržaje unutar obuhvata Plana. Gospodarenje otpadom na razini otoka potrebno je provoditi u skladu s općinskim planom gospodarenja otpadom (Plan gospodarenja otpadom Općine Pakoštane za razdoblje 2017. – 2022.g.).</p> <p>26. Planom je propisana mogućnost smještaja sanitarnog čvora unutar područja luke. Planom je propisana obveza realizacije planiranih sadržaja u skladu s važećim Pravilnikom o osiguranju pristupačnosti osobama s invaliditetom i smanjene pokretljivosti.</p> <p>27. Rješenje elektroenergetskog sustava u obuhvatu Plana definira se sukladno zahtjevima i mišljenjima nadležnih javnopravnih tijela. Detaljno rješenje elektroenergetskog sustava određuju se idejnim projektom, a nakon izrade Plana, u postupku ishođenja akta za gradnju, ishodit će se potvrde projekta kojima će se potvrditi da su rješenja usuglašena sa svim zahtjevima nadležnih tijela.</p> <p>28. Dimenzije i tehničko rješenje luke u skladu je s kapacitetom luke utvrđenim kroz planove višeg reda i vrstama i dimenzijama plovila kojima je namijenjen.</p>

Red. br.	Podnositelj	Zahtjev	Odgovor	Obrazloženje
				<p>29. Uvjeti gradnje izvan obuhvata Plana nisu predmet izrade Plana.</p> <p>30. Na javnim površinama moguće je postavljanje montažnih kioska u skladu s Odlukom o komunalnom redu Općine Pakoštane.</p> <p>31., 32., 33. Otočno područje Zadarske županije prepoznato je prostorno-planskim i razvojnim dokumentima (Razvojna strategija Zadarske županije 2016.-2020.) kao jedno od najosjetljivijih i najugroženijih dijelova Županije kojeg obilježava kontinuirano raseljavanje, starenje stanovništva, odumiranje gospodarskih aktivnosti i niska razina poduzetničke aktivnosti. Te značajke prisutne su i na otoku Vrgada. Kao jedna od prioriteta razvojnih mjera, od osobitog značaja za održivost gospodarskog rasta i kvalitete življenja na otocima, definirano je unapređenje linijskog pomorskog prometa.</p> <p>34. Rješenje predloženo Planom usklađeno je s planovima višeg reda, posebnim propisima i idejnim projektom koji je izrađen od strane stručnog izrađivača i potvrđen kroz provedeni postupak Ocjene o potrebi procjene utjecaja zahvata na okoliš (Rješenje nadležnog ministarstva (Klasa: UP/I-351-03/19-09/01, Urbroj: 517-03-1-1-19-9, od 24. travnja 2019.g.), javno dostupno na web stranici ministarstva).</p>
38.	Temeljni ogranak HDZ-a Otok vrgada	Nema primjedbi na projekt Sjeverne luke. Ostale primjedbe ne odnose na UPU.	Prihvaća se	
39.	Nena Rastić	Traži se valorizacija prirodnih resursa (plemenita periska Pinna nobilis) te izmjena Plana ili obrazloženje. Smatra da će planirana gradnja uništiti biljni i životinjski svijet uvale.	Ne prihvaća se	<p>Detaljna valorizacija prirodnih resursa provedena je kroz postupak utvrđivanja utjecaja zahvata na okoliš.</p> <p>Za planirani zahvat proširenja luke, u skladu s posebnim propisima, proveden je postupak Ocjene o potrebi procjene utjecaja zahvata na okoliš, u sklopu kojeg je, a na temelju idejnog rješenja (idejnog projekta), izrađen Elabarat zaštite okoliša. Elabarat zaštite okoliša daje podatke o veličini i projektinom rješenju zahvata, kumulativnom učinku, korištenju prirodnih resursa, proizvodnji otpada, onečišćenjima, riziku od velikih nesreća, osjetljivosti okoliša (sposobnost obnove i prilagodbe prirodnih resursa i okoliša, kao i područja povijesnog, kulturnog i arheološkog značaja).</p> <p>U odredbe Plana uvrštene su mjere zaštite okoliša, na temelju Elabarata zaštite okoliša i Rješenja nadležnog ministarstva</p>

Red. br.	Podnositelj	Zahtjev	Odgovor	Obrazloženje
		Mišljenja javnopravnih tijela		(Klasa: UP/I-351-03/19-09/01, Urbroj: 517-03-1-1-19-9, od 24. travnja 2019.g., javno dostupno na web stranici ministarstva), a na razini detaljnosti propisanoj Pravilnikom o sadržaju, mjerilima kartografskih prikaza, obveznim prostornim pokazateljima i standardu elaborata prostornih planova (NN 106/98, 39/04, 45/04, 163/04 i 135/10).
1.	Ministarstvo prostornog uređenja, graditeljstva i državne imovine	Daje se pozitivno mišljenje na Plan.	Prihvaća se	
2.	Komunalac doo Ul. kralja Petra Svačića 28, Biograd na Moru	Traži se dopuna odredbi o vodnogospodarskom sustavu, navedeno po točkama i člancima.	Djelomično se prihvaća	Dio primjedbe koji se odnosi na privremeno rješenje odvodnje otpadnih voda putem vodonepropusnih sabirnih jama se ne prihvaća jer nije u skladu s Odredbama Prostornom plana uređenja Općine Pakoštane.
3.	Ministarstvo kulture, Uprava za zaštitu kulturne baštine Konzervatorski odjel u Zadru Ilije Smiljanića 3, Zadar	Traži se uvrštenje u Plan smjernice o zaštitu postojećeg austrougarskog lukobrana.	Prihvaća se	
4.	HAKOM R. F. Mihanovića 9, Zagreb	Nema primjedbi na prijedlog Plana.	Prihvaća se	
5.	Hrvatske vode VGO za slivove južnog Jadrana	Traži se izrada načelnog hidrauličkog proračuna, naročito potrebnih količina vode za ljudsku potrošnju i ostale potrebe te načelni hidraulički proračun količina sanitarnih i tehnoloških otpadnih voda – za ljetne i zimske režime opterećenja oba planirana sustava.	Prihvaća se	Napomena: Primjedba izvan roka

Red. br.	Podnositelj	Zahtjev	Odgovor	Obrazloženje
6.	HOPS Prijenosno područje Split Kneza Ljudevita Posavskog 5, Split	Nema primjedbi na prijedlog Plana.	Prihvaća se	