

ZAGREBAČKA ŽUPANIJA \_ OPĆINA RUGVICA



## VI. IZMJENE I DOPUNE PROSTORNOG PLANA UREĐENJA OPĆINE RUGVICA

### IZVJEŠĆE O JAVNOJ RASPRAVI

Za stručnog izrađivača:

APE d.o.o.

Mirela Čordaš, dipl.ing.arh.

odgovorni voditelj



**MIRELA ČORDAŠ**

dipl.ing.arh.

OVLAŠTENA ARHITEKTICA  
URBANISTICA

A-U 192



Za nositelja izrade:

Općina Rugvica

Mato Čičak, dipl.ing.

Općinski načelnik

*Mato Čičak*

KLASA:

URBROJ:

Datum: 14.9.2018. god.

## **SADRŽAJ**

- 1. Uvod**
- 2. Podaci iz objave javne rasprave**
- 3. Popis sudionika u javnoj raspravi koji su pozvani posebnom obavijesti o javnoj raspravi**
- 4. Očitovanja, primjedbe i prijedlozi**
- 5. Prilozi:**
  - 5.1. Zaključak Općinskog načelnika o upućivanju prijedloga plana na javnu raspravu
  - 5.2. Objava javne rasprave
    - a) Preslika objave javnog uvida iz dnevnog tiska – Večernji list i Jutarnji list od 9. kolovoza 2018.
    - b) Preslika objave javnog uvida s mrežne stranice Općine Rugvica
    - c) Preslika objave javnog uvida s mrežne stranice Ministarstva graditeljstva i prostornog uređenja
  - 5.3. Posebna pisane obavijesti o javnoj raspravi s popisom pozvanih sudionika u javnoj raspravi
  - 5.4. Zapisnik o javnom izlaganju
  - 5.5. Dokaz sudjelovanja u javnom izlaganju
  - 5.6. Preslika očitovanja po posebnoj obavijesti na prijedloga plana

## 1. UVOD

Temeljem članka 102. Zakona o prostornom uređenju ("Narodne novine" broj 153/13 i 65/17.) (dalje: Zakon), Nositelj izrade Općina Rugvica i odgovorni voditelj izrade nacrtu prijedloga plana, u ime stručnog izrađivača – tvrtke APE d.o.o. Zagreb, u postupku izrade i donošenja VI. Izmjena i dopuna Prostornog plana uređenja Općine Rugvica (dalje: Plan), izradili su Izvješće o javnoj raspravi.

Općinski načelnik 7. kolovoza 2018. god. donio je Zaključak o utvrđuje Prijedlog VI. Izmjena i dopuna Prostornog plana uređenja Općine Rugvica za javnu raspravu (KLASA: 023-01/18-01/6, URBROJ: 238/26-18-7).

Nositelj izrade objavio je poziv za javnu raspravu, na mrežnim stranicama Općine Rugvica ([www.rugvica.hr](http://www.rugvica.hr)) i Ministarstva graditeljstva i prostornog uređenja ([www.mgipu.hr](http://www.mgipu.hr)) te u dnevnom tisku - „Večernjem listu“, dana 9. kolovoza 2018.

Posebna obavijest temeljem članka 97. Zakona upućena je na adrese javnopravnih tijela određenih posebnim propisima i mjesnim odborima Općine.

## 2. PODACI IZ OBJAVE JAVNE RASPRAVE

U objavi javne rasprave o prijedlogu Plana, sukladno članku 96. st.4. Zakona navedeno je:

- **mjesto, datum početka i trajanje javnog uvida:** javni uvid organiziran je u prostorijama Jedinstvenog upravnog odjela, Rugvica, Trg J. Predavca 1, svakim danom osim subote i nedjelje od 08,00 do 14,00 sati, u vrijeme trajanja javne rasprave od 17. do 31. kolovoza 2018. godine.
- **mjesto i datum javnog izlaganja:** 22. kolovoza 2018. godine s početkom u 18.00 sati Vatrogasnom domu Rugvica, Rugvica, Trg J. Predavca 1.
- **rok za davanje pisanih očitovanja:** cijelo vrijeme tijekom javne rasprave, zaključno do 31. kolovoza 2018. godine.

## 3. POPIS SUDIONIKA U JAVNOJ RASPRAVI KOJI SU POZVANI POSEBNOM OBAVIJESTI O JAVNOJ RASPRAVI

1. Ministarstvo zaštite okoliša i prirode, Uprava za zaštitu prirode, Savska cesta 41/20, Zagreb,
2. Ministarstvo poljoprivrede, Uprava poljoprivrede i prehrambene industrije, Ulica grada Vukovara 78, Zagreb,
3. Ministarstvo poljoprivrede, Uprava vodnoga gospodarstva, Ulica grada Vukovara 220, Zagreb,
4. Ministarstvo poljoprivrede, Uprava šumarstva, lovstva i drvne industrije, Trg kralja P. Krešimira IV br.1, Zagreb,
5. Ministarstvo obrane RH, Uprava za materijalne resurse, Služba za nekretnine, graditeljstvo i zaštitu okoliša, Sarajevska cesta 7, Zagreb,
6. Ministarstvo kulture, Uprava za zaštitu kulturne baštine, Konzervatorski odjel, Mesnička ul. 49, Zagreb,
7. Ministarstvo pomorstva, prometa i infrastrukture, Uprava za prometnu infrastrukturu, Prisavlje 14, Zagreb,
8. Ministarstvo gospodarstva, Uprava za industrijsku politiku, energetiku i rudarstvo, Ulica grada Vukovara 78, Zagreb,
9. Ministarstvo unutarnjih poslova, Policijska uprava zagrebačka, Sektor upravnih, inspeksijskih i poslova civilne zaštite, Inspektorat unutarnjih poslova, Petrinjska 30,
10. Državna uprava za zaštitu i spašavanje, Područni ured za zaštitu i spašavanje Zagreb, Odjel za zaštitu i spašavanje, Capraška bb, Zagreb,
11. Zagrebačka županija, Upravni odjel za prostorno uređenje, gradnju i zaštitu okoliša, Ul. Grada Vukovara 72/V, Zagreb,

12. Upravni odjel za prostorno uređenje, gradnju i zaštitu okoliša Zagrebačke županije – Ispostava u Dugom Selu, Josipa Zorića 1, 10 370 Dugo Selo,
13. HRVATSKE AUTOCESTE d.o.o., Širolina 4, Zagreb;
14. Županijska uprava za ceste, Remetinečka 3, Zagreb,
15. Hrvatske ceste, Vončinina 3, Zagreb,
16. Hrvatska regulatorna agencija za mrežne djelatnosti, Ulica R. Frangeša Mihanovića 9, Zagreb,
17. HRVATSKE VODE, Vodnogospodarski odjel za slivno područje Grada Zagreba, Zagreb, Ulica grada Vukovara 220;
18. HEP Elektra Zagreb, Pogon Dugo Selo, Domobraska 14 a, Dugo Selo,
19. Hrvatski operator prijenosnog sustava d.o.o., Kupska 4, Zagreb,
20. Hrvatska elektroprivreda, Sektor za razvoj, Ulica grada Vukovara 37, Zagreb,
21. Vodoopskrba i odvodnja Zagrebačke županije d.o.o., Koledovčina 1, Zagreb,
22. DUKOM-PLIN d.o.o., Ulica Slavka Kolara 4, Dugo Selo,
23. Županijska uprava za ceste, Remetinečka 3, Zagreb,
24. PLINACRO d.o.o. za transport i trgovinu prirodnim plinom, Savska cesta 88a, Zagreb,
25. INA d.d., Istraživanje i proizvodnja nafte i plina, Sektor istraživanja i proizvodnje NIP za JIE, Služba za odnose s državnom i lokalnom upravom za IPNP, Avenija V. Holjevca 10, Zagreb,
26. Hrvatske šume d.o.o., Uprava šuma, Podružnica Zagreb, Vladimira Nazora 7, Zagreb,
27. Hrvatske šume d.o.o., Uprava šuma, Podružnica Dugo Selo, Mihanovićeve 5, Dugo Selo,
28. Hrvatska agencija za civilno zrakoplovstvo, Ulica grada Vukovara 284, Zagreb,
29. Ministarstvo državne imovine, Ulica Ivana Dežmana 10, Zagreb,
30. Ministarstvo mora, prometa i infrastrukture, Rimska 16, 44000 Sisak,
31. MJESNI ODBORI,
32. Grad Dugo Selo,
33. Grad Velika Gorica,
34. Grad Zagreb,
35. Grad Ivanić Grad,
36. Općina Brckovljani,
37. Općina Orle.

#### 4. OČITOVANJA, PRIMJEDBE I PRIJEDLOZI

U roku do zaključivanja javne rasprave pristigla su:

- osam (8) očitovanja po posebnoj obavijesti,
  - trinaest (13) pisanih primjedba/prijedlog,
- **popis sudionika u javnoj raspravi čija su mišljenja, prijedlozi i primjedbe na prijedlog prostornog plana prihvaćeni ili nisu imali primjedbi na prijedlog plana u dostavljenom očitovanju**
- PLINACRO d.o.o. za transport i trgovinu prirodnim plinom, Savska cesta 88a, Zagreb,
  - MINISTARSTVO ZAŠTITE OKOLIŠA I ENERGETIKE, Radnička cesta 80, Zagreb
  - Hrvatski Telekom d.d., Odjel upravljanja elektroničkom komunikacijskom infrastrukturom, Harambašićeva 39, Zagreb
  - INA Industrija nafte d.d., Istraživanje i proizvodnja nafte i plina, Avenija Većeslava Holjevca 10, Zagreb
  - MINISTARSTVO UNUTARNJIH POSLOVA, Policijska uprava zagrebačka, Sektor upravnih, inspekcijskih i poslova civilne zaštite, Inspektorat unutarnjih poslova, Petrinjska 30, Zagreb

- HRVATSKE ŠUME d.o.o., Uprava šuma podružnica Zagreb, Savska cesta 41/VI, Zagreb
- DRŽAVNA UPRAVA ZA ZAŠTITU I SPAŠAVANJE, Područni ured za zaštitu i spašavanje Zagreb, Ksaverska cesta 109, Zagreb
- MINISTARSTVO OBRANE, Uprava za materijalne resurse sektor za vojnu infrastrukturu, Služba za vojno graditeljstvo i energetska učinkovitost, Sarajevska cesta 7, Zagreb
- Općina Rugvica, Trg J. Predavca 1, Rugvica
- Graditelj svratišta d.o.o., Zagreb
- **mišljenja, prijedlozi i primjedbe sudionika u javnoj raspravi koji nisu prihvaćeni**
  - REKO d.o.o., Hrušćica
  - Ivo Lučić, Dugo Selo
  - CNC Tehnoprojekt, Rugvica
  - Mirko Vojković, Trstenik Nartski (nije predmet ovih izmjena)
  - Dragica Koledić, Svibje
  - Katica Koledić, Trstenik zag.
  - Kušeković Siniša, Rugvica
  - Andreja Komarčić, Otok Svibovski
  - Dragan Drndelić, Donja Greda
  - Evica Bekavac, Dugo Selo
  - Miro Lacić, Sukošan / Stjepan Šafran, Zagreb / Dragica Mihodin, Čista Mlaka

Popis sudionika u javnoj raspravi sa sažetkom navedenih primjedbi te razlozima neprihvatanja odnosno djelomičnog prihvaćanja primjedbi sastavni su dio ovog Izvješća.

## **Zaključak**

Istekom roka za očitovanja okončan je postupak javne rasprave. S obzirom na prihvaćene primjedbe Plan se upućuje na ponovnu javnu raspravu sukladno članku 104. Zakona.

**Obrada primjedbi i prijedloga zaprimljenih tijekom javne rasprave**

Zadnji rok za primjedbe: 31. kolovoza 2018.

**A. Očitovanja javnopravnih tijela**

| Oznaka | Javnopravno tijelo  | Sažetak primjedbe / prijedloga   | Odgovor izrađivača plana |
|--------|---|--|--------------------------|
| JR/O-1 | <b>PLINACRO d.o.o.</b><br>Dopis Klasa PL-18/0037 od 29. kolovoza 2018.  | a) Članak 54. točka 5.3. stavak 2. ispraviti u skladu s propisima<br>b) Članak 54. točku 5.3. dopuniti uvjetom da je za sve zahvate u prostoru na području izgrađenih objekata i objekata za koje je ishodena lokacijska dozvola potrebno zatražiti posebne uvjete gradnje od upravitelja voda   | <b>PRIHVAĆA SE</b>       |
| JR/O-2 | <b>HRVATSKE ŠUME d.o.o., Uprava šuma podružnica Zagreb</b><br>Dopis Ur.broj: zg-06-11-2320/26-IF od 17. kolovoza 2018.  | Nema primjedbi   | <b>Nema primjedbi</b>    |
| JR/O-3 | <b>DRŽAVNA UPRAVA ZA ZAŠTITU I SPAŠAVANJE Područni ured za zaštitu i spašavanje Zagreb</b><br>Dopis Klasa 350-02/18-01/01, Urbroj: 543-21-01-18-4 od 23. kolovoza 2018. | Nema primjedbi – Prijedlog plana izrađen u skladu s dostavljenim Zahtjevima za izradu (Klasa:350-02/18-01/01, Urbroj: 543-21-01-18-2 od 16. siječnja 2018.)  | <b>Nema primjedbi</b>    |
| JR/O-4 | <b>MINISTARSTVO ZAŠTITE OKOLIŠA I ENERGETIKE</b><br>Dopis Klasa 612-07/18-57/17, Urbroj: 517-05-2-3-18-4 od 23. kolovoza 2018.  | Prethodno mišljenje da je Prijedlog VI. izmjena i dopuna PPUO Rugvica izrađen u skladu s propisima iz područja zaštite okoliša uz napomenu da je:<br>a) važeći Zakon o zaštiti prirode objavljen u Narodnim novinama br. 80/2013 i 15/2018<br>b) u članku 64. naziv „postupak ocjene prihvatljivosti za prirodu“ potrebno korigirati u „postupak ocjene prihvatljivosti za ekološku mrežu“<br>u čl. 65. i 66. potrebno je korigirati naziv „divlje svojite“ u „divlje vrste“ te nadopuniti popis ciljeva očuvanja vrsta i stanišnih tipova ekološke mreže. | <b>PRIHVAĆA SE</b>       |

VI. IZMJENE I DOPUNE PROSTORNOG PLANA UREĐENJA OPĆINE RUGVICA

IZVJEŠĆE O JAVNOJ RASPRAVI ■ 17. DO 31. KOLOVOZA 2018.

| Oznaka | Javnoopravno tijelo   | Sažetak primjedbe / prijedloga  | Odgovor izrađivača plana  |
|--------|---|---|---|
| JR/O-5 | <b>MINISTARSTVO OBRANE, Uprava za materijalne resurse sektor za vojnu infrastrukturu, Služba za vojno graditeljstvo i energetske učinkovitost</b><br>Dopis Klasa 350-02/18-0-1/9, Urbroj: 512M3-020201-18-4 od 23. kolovoza 2018. | Nema primjedbi – na području obuhvata nema zona posebne namjene niti drugih zahtjeva vezano za zaštitu interesa obrane  | <b>Nema primjedbi</b>   |
| JR/O-6 | <b>Hrvatski Telekom d.d., Odjel upravljanja elektroničkom komunikacijskom infrastrukturom</b><br>Dopis Oznaka T43 3183423-46497012-18 od 20. kolovoza 2018.   | Dostavljaju napomene i smjernice za potrebe razvoja elektroničke komunikacijske mreže   | <b>PRIHVATA SE</b>  |
| JR/O-7 | <b>INA Industrija nafte d.d., Istraživanje i proizvodnja nafte i plina</b><br>Dopis Klasa 612-07/18-57/17, Urbroj: 517-05-2-3-18-4 od 23. kolovoza 2018.  | U tumaču znakovlja kartografskog prikaza 2.1. Infrastrukturni sustavi i mreže – Energetski sustav, pošta i telekomunikacije umjesto „Istražne bušotine“ treba pisati „Bušotine“, jer na području Općine Rugvica, INA nema istražnog prostora ugljikovodika. | <b>PRIHVATA SE</b>  |
| JR/O-8 | <b>MUP, Policijska uprava zagrebačka, Sektor upravnih i inspeksijskih poslova</b><br>Dopis Broj: 511-19-25/1-9426-1-2018 od 4. rujna 2018.  | Potrebno je predvidjeti:<br>a) Osigurati vatrogasne prilaze i površine za operativni rad vatrogasne tehnike<br>b) Osigurati potrebne količine vode za gašenje požara  | <b>PRIHVATA SE</b><br>Mjere navedene u očitovanju već su sadržane u prijedlogu plana. |



**B. Primjedbe i prijedlozi**

| Oznaka | Podnositelj primjedbe / prijedloga | Sažetak primjedbe / prijedloga   | Odgovor izrađivača plana   |
|--------|------------------------------------|--|--|
| JR/P-1 | <b>REKO d.o.o.</b><br>Hrušćica     | Prijedlog da se k.č. 234 te k.č. 233/2 k.o. Okunščak uvrsti u građevinsko područje – poslovna namjena. Navodi se da postoji „velika mogućnost investicija poslovne namjene“ na navedenom prostoru. | <b>NE PRIHVAĆA SE</b><br><br>Predmetne čestice do sada nisu bile u građevinskom području. Smještene su udaljene od postojećeg građevinskog područja i nemaju riješen prometni pristup ni osnovnu infrastrukturu.<br><br>Na području Općine Rugvica zbog zakonskih ograničenja (mali postotak izgrađenosti postojećih građevinskih područja) nije moguće dodatno proširenje izdvojenih građevinskih područja izvan naselja gospodarske namjene. (Navedeno je moguće jedino uz smanjenje građevinskog područja na drugim lokacijama.)<br><br>Ovim izmjenama i dopunama PPUO Rugvica napravljena je cjelovita analiza građevinskih područja na području Općine Rugvica te na predmetnom području nije predviđeno proširenje građevinskog područja budući da nije izgrađena osnovna infrastruktura niti postoje informacije o konkretnim poslovnim planovima.<br><br>Čestice su od postojeće prometnice udaljene cca 1800 m. Općina Rugvica u ovom trenutku nema planova za izgradnju navedene prometnice u punoj dužini koja bi omogućila gradnju na predmetnim česticama budući da postoje druga perspektivnija područja gdje će se pristupiti uređenju građevinskog zemljišta.<br><br>Zainteresirani investitor može proizvodni pogon graditi u nekoj od postojećih gospodarskih zona na području Općine Rugvica koje su komunalno opremljene i kao takve spremne za ulagače. |
| JR/P-2 | <b>Ivo Lučić</b><br>Dugo Selo      | Prijedlog da se k.č. 521/1 k.o. Rugvica uvrsti u građevinsko područje poslovne namjene.  | <b>NE PRIHVAĆA SE</b><br><br>Na području Općine Rugvica zbog zakonskih ograničenja (mali postotak izgrađenosti postojećih građevinskih područja) nije moguće dodatno proširenje izdvojenih građevinskih područja izvan naselja gospodarske namjene. (Navedeno je moguće jedino uz smanjenje građevinskog područja na drugim lokacijama.)<br><br>Ovim izmjenama i dopunama PPUO Rugvica napravljena je cjelovita analiza građevinskih područja na području Općine Rugvica te na predmetnom području nije predviđeno proširenje građevinskog područja budući da nije izgrađena osnovna infrastruktura niti postoje informacije o konkretnim poslovnim planovima. Navedenom analizom utvrđena su druga perspektivnija područja gdje će Općina Rugvica pristupiti uređenju građevinskog zemljišta.   |



VI. IZMJENE I DOPUNE PROSTORNOG PLANA UREĐENJA OPĆINE RUGVICA  
IZVJEŠĆE O JAVNOJ RASPRAVI ■ 17. DO 31. KOLOVOZA 2018.

| Oznaka | Podnositelj primjedbe / prijedloga        | Sažetak primjedbe / prijedloga   | Odgovor izrađivača plana  |
|--------|---|--|---|
| JR/P-3 | <b>CNC Tehnoprojekt</b><br>Rugvica        | Traži se da se sa k.č. 980 k.o. Rugvica izbriše planski znak za prepumpne stanice sustava odvodnje. Navodi se da je navedena stanica izvedena na drugoj čestici.                                     | <b>NE PRIHVAĆA SE</b><br><br>Predmetna čestica nalazi se u izdvojenom građevinskom području izvan naselja infrastrukturne namjene. Od nadležnih javnopravnih tijela nije zaprimljen zahtjev za izmjene planiranog sustava odvodnje te se ne prihvaća prijedlog za brisanje planskog znaka crpne stanice.<br><br>Ne prihvaća se prijedlog za izmjenu namjene površina na predmetnoj čestici. Na temelju članka 88. stavak 1. Zakona o prostornom uređenju Općina Rugvica objavila je na svojim mrežnim stranicama Obavijest o izradi VI. Izmjena i dopuna PPUO Rugvica (Klasa: 023-01/18-01/6, Urbroj: 238/26-18-2) u kojoj je bilo navedeno da se prijedlozi za izmjene plana mogu podnositi do 26. veljače 2018. godine. Za predmetnu česticu nije u navedenom roku podnesen prijedlog za izmjene namjene površina te stoga namjena ostaje ista – infrastrukturni sustavi. |
| JR/P-4 | <b>Mirko Vojković</b><br>Trstenik Nartski | Traži se da se k.č. 3668 k.o. Hrušćica uvrsti u građevinsko područje naselja. Navodi se da navedena čestica čini cjelinu sa susjednom k.č. 3667 koja je također u vlasništvu podnositelja primjedbe. | <b>NE PRIHVAĆA SE – NIJE PREDMET OVIH IZMJENA</b><br><br>Na temelju članka 88. stavak 1. Zakona o prostornom uređenju Općina Rugvica objavila je na svojim mrežnim stranicama Obavijest o izradi VI. Izmjena i dopuna PPUO Rugvica (Klasa: 023-01/18-01/6, Urbroj: 238/26-18-2) u kojoj je navedeno da se prijedlozi za izmjene plana mogu podnositi do 26. veljače 2018. godine. Za predmetnu česticu nije podnesen prijedlog za izmjene u navedenom roku te isto nije predmet ovih izmjena PPUO Rugvica.  |
| JR/P-5 | <b>Dragica Koledić</b><br>Svibje          | Prijedlog da se k.č. 2577 k.o. Hrušćica uvrsti u građevinsko područje.   | <b>NE PRIHVAĆA SE</b><br><br>Predmetna čestica ima upisanu katastarsku kulturu „šuma“. Prema posebnim propisima u ovakvim slučajevima nije moguće proširenje građevinskog područja.   |
| JR/P-6 | <b>Katica Koledić</b><br>Trstenik zag.    | Prijedlog da se k.č. 3754 k.o. Hrušćica uvrsti u građevinsko područje.   | <b>NE PRIHVAĆA SE</b><br><br>Predmetna čestica do sada nije bila u građevinskom području. Smještena je udaljeno od postojećeg građevinskog područja i nema riješen prometni pristup ni osnovnu infrastrukturu.<br><br>Na području Općine Rugvica zbog zakonskih ograničenja (mali postotak izgrađenosti postojećih građevinskih   |

VI. IZMJENE I DOPUNE PROSTORNOG PLANA UREĐENJA OPĆINE RUGVICA  
IZVJEŠĆE O JAVNOJ RASPRAVI ■ 17. DO 31. KOLOVOZA 2018.

| Oznaka | Podnositelj primjedbe / prijedloga | Sažetak primjedbe / prijedloga  | Odgovor izrađivača plana  |
|--------|------------------------------------|---|---|
| JR/P-7 | <b>Kušeković Siniša</b><br>Rugvica | Primjedba na predloženo ukidanje građevinskog područja na k.č. 1257, 1258, 1259, 1260, 1261 i 1262 k.o. Rugvica. Navodi se kako se radi o opremljenoj građevinskoj zoni unutar naselja te kako navedeno nije u skladu s odlukom Općinskog vijeća o pokretanju VI. izmjena i dopuna plana. | <p>područja) nije moguće dodatno proširenje izdvojenih građevinskih područja izvan naselja gospodarske namjene. (Navedeno je moguće jedino uz smanjenje građevinskog područja na drugim lokacijama.)</p> <p>Ovim izmjenama i dopunama PPUO Rugvica napravljena je cjelovita analiza građevinskih područja na području Općine Rugvica te na predmetnom području nije predviđeno proširenje građevinskog područja budući da nije izgrađena osnovna infrastruktura niti postoje informacije o konkretnim poslovnim planovima. Navedenom analizom utvrđena su druga perspektivnija područja gdje će Općina Rugvica pristupiti uređenju građevinskog zemljišta.</p> <p><b>NE PRIHVAĆA SE</b></p> <p>U članku 4. Odluke o donošenju VI. izmjena i dopuna PPUO Rugvica navedeni su razlozi za pokretanje izmjena. Kao prvi razlog navedeno je: „Analiza mogućnosti proširenja i smanjenja građevinskog područja naselja i izdvojenog građevinskog područja izvan naselja temeljem inicijalnih zahtjeva i zahtjeva pristiglih u postupku izrade Plana“.</p> <p>Ovim izmjenama i dopunama PPUO Rugvica napravljena je cjelovita analiza građevinskih područja na području Općine Rugvica. U naseeljima u kojima nema zakonske mogućnosti za daljnja proširenja građevinskih područja neka su građevinska područja brisana kako bi se na drugim lokacijama za koje je ocijenjeno da su perspektivnije za razvoj dodala nova građevinska područja.</p> <p>Predmetne čestice dijelom su uvrštene u građevinsko područje naselja u dubini cca 115 m od postojeće prometnice. (Izuzetak je k.č. 1262 koja ni prije nije bila u gradivom dijelu građevinskog područja jer se nalazila u koridoru planirane ulice.) To nije mijenjano i ovim izmjenama zadržano je to građevinsko područje naselja.</p> <p>Ovim izmjenama brisan je dio građevinskog područja naselja u „dubini“ navedenih čestica koji je bio označen kao neizgrađeni i neuređeni dio građevinskog područja naselja. Preduvjet za gradnju na ovom području bila je izrada urbanističkog plana uređenja naselja Rugvica te izvedba osnovne infrastrukture.</p> <p>Brisanjem neizgrađenih i neuređenih dijelova građevinskog područja naselja za koje je analizom ocijenjeno da nisu perspektivni za uređenje u blizoj budućnosti stvorila se mogućnost planiranja građevinskih područja na drugim lokacijama. Također, ukinuta je obveza izrade urbanističkog plana uređenja naselja Rugvica što je bio jedan od razloga izrade ovih izmjena naveden u Odluci o izradi Plana.</p> |
| JR/P-8 | <b>Andreja Komarčić</b>            | Prijedlog da se k.č. 2579/1 k.o. Hruštica   | <b>NE PRIHVAĆA SE</b>   |

VI. IZMJENE I DOPUNE PROSTORNOG PLANA UREĐENJA OPĆINE RUGVICA

IZVJEŠĆE O JAVNOJ RASPRAVI ■ 17. DO 31. KOLOVOZA 2018.

| Oznaka  | Podnositelj primjedbe / prijedloga    | Sažetak primjedbe / prijedloga  | Odgovor izrađivača plana  |
|---------|---------------------------------------|---|---|
|         | Otok Svibovski                        | uvrsti u građevinsko područje – gospodarska namjena. Navodi se da već postoji zainteresirani investitor.  | <p>Navedena čestica nalazi se neposredno uz građevinsko područje naselja Otok Svibovski te uz planirano područje sportsko-rekreativne namjene. Stoga nije prihvatljiv prijedlog za planiranje gospodarske namjene.</p> <p>Nadalje, postojeće zone gospodarske namjene na području Općine Rugvica imaju relativno mali postotak izgrađenosti te ne postoje planerski razlozi za daljnje proširenje takvih zona, a isto ne bi bilo u skladu ni sa zakonskim odredbama ni s odredbama Prostornog plana Zagrebačke županije.</p> <p>Predmetna čestica nalazi se većim dijelom u koridoru planiranog dalekovoda te na njoj nije moguća gradnja.</p> <p>Zainteresirani investitor može proizvodni pogon graditi u nekoj od postojećih gospodarskih zona na području Općine Rugvica koje su komunalno opremljene i kao takve spremne za ulagače.</p> |
| JR/P-09 | <b>Dragan Drmdelić</b><br>Donja Greda | Prijedlog da se k.č. 1656 k.o. Leprovica uvrsti u građevinsko područje.   | <p><b>NE PRIHVAĆA SE</b></p> <p>Prema odredbama Zakona o prostornom uređenju i Prostornog plana Zagrebačke županije na području naselja Donja Greda nije moguće proširenje građevinskog područja naselja zbog relativno malog postotka izgrađenosti postojećeg građevinskog područja naselja (39 % izgrađenosti; prema odredbama PP ŽZ potrebno je 70% izgrađenosti da bi bilo moguće proširenje građevinskog područja naselja).</p> <p>Predmetna čestica nalazi se udaljena od postojećeg građevinskog područja naselja. Nadalje, predmetna čestica nalazi se uz županijsku cestu gdje se također prema odredbama županijskoga prostornoga plana ne preporučuje proširenje građevinskog područja naselja.</p>  |
| JR/P-10 | <b>Evica Bekavac</b><br>Dugo Selo     | Prijedlog da se k.č. 171 k.o. Oborovski Novaki uvrsti u građevinsko područje. Navodi se da postoje investitori zainteresirani za gradnju na navedenom zemljištu | <p><b>NE PRIHVAĆA SE</b></p> <p>Prema odredbama Zakona o prostornom uređenju i Prostornog plana Zagrebačke županije na području naselja Novaki Oborovski nije moguće proširenje građevinskog područja naselja zbog relativno malog postotka izgrađenosti postojećeg građevinskog područja naselja (41 % izgrađenosti; prema odredbama PP ŽZ potrebno je 70% izgrađenosti da bi bilo moguće proširenje građevinskog područja naselja).</p> <p>Na području Općine Rugvica zbog zakonskih ograničenja (mali postotak izgrađenosti postojećih građevinskih područja) nije moguće ni dodatno proširenje izdvojenih građevinskih područja izvan naselja gospodarske namjene.</p> <p>Predmetna čestica nalazi se uz županijsku cestu gdje se također prema odredbama županijskoga prostornoga</p>  |

| Oznaka  | Podnositelj primjedbe / prijedloga  | Sažetak primjedbe / prijedloga  | Odgovor izrađivača plana  |
|---------|---|---|---|
| JR/P-11 | Graditelj svratišta d.o.o.<br>Zagreb  | Traži se izmjena članka 30. odredbi za provedbu u kojoj je propisana obveza visokog zelenila na rubu čestice reciklažnog dvorišta građevinskog otpada. Reciklažno dvorište je u „završnoj fazi ishođenja dokumentacije“.  | <p>plana ne preporučuje proširenje građevinskog područja naselja.</p> <p>Predmetna čestica nalazi se u zoni vrijednog poljoprivrednog zemljišta (P1) što je dodatni razlog zašto na ovoj lokaciji nije prihvatljiv prijedlog za proširenje građevinskog područja.</p> <p>Zainteresirani investitor može proizvodni pogon graditi u nekoj od postojećih gospodarskih zona na području Općine Rugvica koje su komunalno opremljene i kao takve spremne za ulagače.</p> <p><b>PRIHVAĆA SE</b></p> <p>Navedena odredba odnosila se na drugo reciklažno dvorište koje je brisano iz grafičkog dijela plana ali je greškom u tekstualnom dijelu ostala odredba. Biti će brisano.</p>  |
| JR/P-12 | Miro Lacić, Sukošan<br>Stjepan Šafran, Zagreb<br>Dragica Mihodin, Čista Mlaka | <p>Primjedba na ukidanje izdvojenog građevinskog područja izvan naselja na k.č. 3750, 3751 i 3752 k.o. Hrušćica.</p> <p>Primjedba na „brisanje obveze Općine da izradi urbanistički plan uređenja gospodarske zone naselja Trstenik Nartski“.</p> <p>Primjedba da za predloženo ukidanje građevinskog područja „ne postoje nikakvi pravni i stvarni razlozi za ukidanje“.</p> <p>Navodi se da je do navedenog građevinskog područja izgrađena infrastruktura, te da je „isprojektrana tj. predviđena i ucrтана prometnica“.</p> <p>Navodi se da je donošenje urbanističkog plana „obveza i odgovornost Općine“.</p> | <p><b>NE PRIHVAĆA SE</b></p> <p>Razlozi za izradu VI. Izmjena i dopuna PPUO Rugvica navedeni su u Odluci o izradi VI. Izmjena i dopuna PPUO Rugvica (Sl. glasnik Općine Rugvica br. 7/17, 1/18). Jedan od razloga za pokretanje izmjena je i „analiza <b>mogućnosti proširenja i smanjenja</b> građevinskog područja naselja i izdvojenog građevinskog područja izvan naselja temeljem inicijalnih zahtjeva i zahtjeva pristiglih u postupku izrade Plana“ (članak 4. Odluke).</p> <p>Kao što je napisano u obrazloženju prijedloga plana ovim izmjenama ocijenjena je i perspektivnost svih predviđenih izdvojenih građevinskih područja izvan naselja. Prilikom analize, u obzir su uzete odredbe iz Zakona o prostornom uređenju koji predviđa ukidanje izdvojenih građevinskih područja izvan naselja ako za njih u roku od 5 godina od dana njihova određivanja nije donesen urbanistički plan uređenja ili do kojega nije izgrađena osnovna infrastruktura.</p> <p>Izvedena osnovna infrastruktura osnova je za utvrđivanje neuređenih dijelova građevinskog područja a isto se utvrđuje prostornim planom (čl. 3. st. 1. točka 22 Zakona o prostornom uređenju). U predmetnom slučaju, unatoč blizini građevinskog područja naselja i „predviđenoj i ucrtanoj prometnici“ radi se o neuređenom dijelu građevinskog područja.</p> <p>Ovim izmjenama navedena zona ocijenjena je kao neperspektivna za razvoj budući da Općina Rugvica nema konkretnih planova za skoro uređenje građevinskog zemljišta na navedenom prostoru. Privatni vlasnici odnosno investitori nisu iskazali konkretne planove za ovaj prostor niti su iskazali stvaran interes za izgradnju ili</p> |

VI. IZMJENE I DOPUNE PROSTORNOG PLANA UREĐENJA OPĆINE RUGVICA  
IZVJEŠĆE O JAVNOJ RASPRAVI ■ 17. DO 31. KOLOVOZA 2018.

| Oznaka  | Podnositelj primjedbe / prijedloga | Sažetak primjedbe / prijedloga     | Odgovor izrađivača plana  |
|---------|------------------------------------|------------------------------------|---|
| JR/P-12 | Općina Rugvica                     | 1. Korekcija građevinskog područja | <p>sufinanciranje izgradnje komunalne i druge infrastrukture na ovom prostoru, a što su bili u mogućnosti sukladno čl. 165. Zakona o prostornom uređenju.</p> <p>Urbanistički plan uređenja za ovo područje nije izrađen niti je pokrenuta njegova izrada. Izrada navedenog urbanističkog plana uređenja trenutno nije prioritet Općine Rugvica. Potrebno je napomenuti da izrada urbanističkih planova uređenja nije isključiva obveza Općine. Zakon o prostornom uređenju propisuje da troškove ili dio troškova potrebnih za izradu urbanističkog plana uređenja može snositi vlasnik zemljišta kojemu to uređenje koristi (čl. 167. Zakona). Kako takva inicijativa nije pokrenuta od strane vlasnika predmetnog zemljišta isto je ocijenjeno kao neperspektivno za razvoj te su na drugim pogodnijim lokacijama predviđena proširenja građevinskog područja. Istovremeno s ukidanjem građevinskog područja na predmetnoj lokaciji ukinuta je i obveza izrade urbanističkog plana uređenja.</p> <p>Što se tiče „pravnih i stvarnih razloga za ukidanje“, podsjećamo da je člankom 135. Ustava RH propisano kako jedinice lokalne samouprave obavljaju poslove iz lokalnog djelokruga kojima se neposredno ostvaruju potrebe građana, a jedan od takvih poslova je i prostorno i urbanističko planiranje.</p> <p>Provjera i procjena mogućnosti korištenja i razvoja prostora te odabir planskih rješenja u izradi, donošenju i provedbi prostornih planova obavezno se temelji na primjeni suvremenih znanstvenih i stručnih postignuća te normi i standarda (propisano čl. 9. Zakona o prostornom uređenju), a isto je provedeno u analitičkom dijelu izrade VI. Izmjena i dopuna PPUO Rugvica. Navedenu provjeru i procjenu proveli su stručnjaci koji su bili uključeni u izradu plana, a sastav stručnog tima u skladu je sa Zakonom o poslovima i djelatnostima prostornog uređenja i gradnje (NN 78/15).</p> <p>Priikom izrade ovog plana i utvrđivanja perspektivnosti građevinskih područja temeljeno je i na načelu ostvarivanja i zaštite javnog i pojedinačnog interesa. Naime, člankom 11. Zakona o prostornom uređenju propisano je kako „u svrhu ostvarivanja ciljeva prostornog uređenja (...) tijela jedinica lokalne i područne (regionalne) samouprave prosuđuju i međusobno usklađuju javni interes i pojedinačne interese koje moraju poštivati u obavljanju poslova prostornog uređenja, pri čemu pojedinačni interesi ne smiju štetiti javnom interesu“.</p> <p>Stoga se primjedba da za predloženo ukidanje građevinskog područja „ne postoje nikakvi pravni i stvarni razlozi“ ne prihvaća.</p> |
|         |                                    |                                    | <b>PRIHVAĆA SE</b>  |

| Oznaka | Podnositelj primjedbe / prijedloga | Sažetak primjedbe / prijedloga  | Odgovor izrađivača plana |
|--------|------------------------------------|---|--------------------------|
|        | Trg J. Predavca 1, Rugvica         | <p>sportsko-rekreacijske namjene u naselju Rugvica - analizirajući mogućnosti razvoja Općine te s novim saznanjima oko mogućnosti rješavanja imovinsko-pravnih pitanja predlažemo da se postojeće sportsko igralište pored škole u Rugvici na k.č. koja u postojećem planu ima sportsko-rekreacijsku namjenu prenamijeni u građevinsko područje naselja javne i društvene namjene. Izdvojeno građevinsko područje izvan naselja sportsko-rekreacijske namjene planirati na k.č. 918 - 923, 959 - 969 k.o. Rugvica).</p> <p>2. Detaljnije definirati uvjete gradnje višestambenih građevina</p> <p>3. U tekstualnom dijelu plana omogućiti rekonstrukciju postojećih građevina koje su sagrađene na manjoj udaljenosti od međe od one koja je sada propisana.</p> <p>4U grafičkom dijelu plana jasno prikazati područja za koja je planom definirana detaljnost UPU-a te skinuti ili izmijeniti grafičku oznaku neuređenog građevinskog područja naselja kako bi se izbjegle moguće nedoumice u provedbi plana.</p> <p>5. Čl. 13 odredbi za provedbu - detaljnije propisati odredbe za gradnju poslovnih sadržaja uz obiteljske stambene zgrade.</p> |                          |

## 5. PRILOZI

- 5.1. Zaključak Općinskog načelnika o upućivanju prijedloga plana na javnu raspravu
- 5.2. Objava javne rasprave
  - a) Preslika objave javnog uvida iz dnevnog tiska – Večernji list i Jutarnji list od 9. kolovoza 2018.
  - b) Preslika objave javnog uvida s mrežne stranice Općine Rugvica
  - c) Preslika objave javnog uvida s mrežne stranice Ministarstva graditeljstva i prostornog uređenja
- 5.3. Posebna pisane obavijesti o javnoj raspravi s popisom pozvanih sudionika u javnoj raspravi
- 5.4. Zapisnik o javnom izlaganju
- 5.5. Dokaz sudjelovanja u javnom izlaganju
- 5.6. Preslika očitovanja po posebnoj obavijesti na prijedloga plana





REPUBLIKA HRVATSKA  
ZAGREBAČKA ŽUPANIJA  
OPĆINA RUGVICA

Klasa: 023-01/18-01/6  
Urbroj: 238/26-18-7  
Rugvica, 07.08.2018.

Temeljem članka 95. Zakona o prostornom uređenju („Narodne novine“ br. 153/13 i 65/17 ) te članka 37. Statuta općine Rugvica („Službeni glasnik općine Rugvica“ broj 3/18), u predmetu izrade VI. Izmjena i dopuna Prostornog plana uređenja Općine Rugvica, načelnik Općine Rugvica donosi slijedeći

#### ZAKLJUČAK

1. Utvrđuje se Prijedlog VI. Izmjena i dopuna Prostornog plana uređenja Općine Rugvica, koji je izrađen od tvrtke APE d.o.o. Zagreb, Ozaljska 61/1, u pripadajućem tekstualnom i grafičkom dijelu te obrazloženju plana sa sažetkom za javnost za potrebe provođenja javne rasprave.

2. Zadužuje se Jedinствeni upravni odjel za objavu i provođenje javne rasprave sukladno zakonskim propisima.

OPĆINSKI NAČELNIK:



Dostaviti:

1. Jedinствeni upravni odjel, ovdje
2. APE d.o.o. Zagreb, Ozaljska 61/1,
3. Evidencija
4. Arhiva

OPĆINA RUGVICA, Trg Josipa Predavca 1, Rugvica, 10370 Dugo Selo  
tel.: 01/2764 215, 01/2764 220, fax: 01/2774 444, www.rugvica.hr, opcina.rugvica@rugvica.hr  
OIB: 07295007204, IBAN: HR5323600001837600008

Europska liga

# Rijekinih 5555 pretplatnika želi "novi Milan"

## Nitko na putu do skupine nije favorit protiv Kekove momčadi

**Zdriljeb se otvorio, ambicije su porasle, no Norvežani su za Kekovu momčad puno teži ispit nego što su bili Gorica ili Inter**

**Mladen Miletić**  
mladen.miletic@vecernji.net  
ZAGREB

Nekim je navijačima Rijeke ishod prethodnog pretkola pomalo pokvarilo planove jer su se "palili" na karusel prema Švicarskoj, no kako je Sarpsborg u dvije utakmice nadjačao St. Gallen, hrvatski doprsk morao je u norvešku gradčič devedesetak kilometara južno od Osla. Domaćin je riječkim navijačima ostavio 400 mjesta na tribini, upitno je hoće li to popuniti jer ipak je put daleki i skup, no neki su išli i na Ovdje Otoko kad je klub s Xvarnera oodje gostovao.

**Krenuli mjesec dana kasnije**  
U odnosu na prošlu, prvu post-sampionku sezonu, Rijeku ove godine u Europi starta čak mjesec dana kasnije. I tni je već 11. srpnja doma dočekala New Saints u kvalifikacijama za Ligu prvaka. Ove je godine Marjaš Kek imao puno

**Sarpsborg**

**Rijeka**

SARPSBORG – Mladen Sarpsborg (16), Daniel Kroger (14), Vasiliki (14), Clancy (14), J. Ström (12), G. Solbak (12), J. Sævi (12), I. Isak (12)  
Trenner: Arne Sten (47)



Trenner: Mergel (62)

**UZVRATNA UTAKMICA RIEKA ISKROZA**



Rijeku je prošle sezone odigrala čak dvanaest europskih utakmica

više vremena tibatati momčad, odigrati i dva kola u HNL-u, a gostovanje kod Sarpsborga bit će svakako teži ispit od Gorice i Intera. Riječke su ambicije u pogledu Europe porasle kad im se u ponedjeljak otvorila zdriljeb u Nyumu. Umjesto nekog od renomiranih suparnika iz liga petice, Riječani će uspijti li izbaeti

Sarpsborg, igrati a pobjednikom susreta Makabi Tel Aviv – Pjanik Brevan i to otvara priliku za još jednu dugu europsku jesen, ali i za dobru zaradu te spēlalde kakvi su bili lanskij protiv Milana ili AFC-a, Olympikosa... Bilo bi to lijep bonus i za 5335 navijača koji su kupili godišnje ulaznice. No, prepreki po prepreku, Rijeku već

**Neće nam biti lako protiv organiziranih Norvežana, no mi smo nakon dobrog otvaranja sezone puni samopouzdanja**

**SRDAN GRAHOVAC**  
vezni igrac Rijeke

u Norvešku ide po dobar rezultat, bilo bi teško striati prednost Sarpsborga na Rujevlju.  
– Radi se o dobrom, čvrstoj ekipi. Pokazali su i protiv Švicaraca da znaju igrati nogomet. Doblili smo sve informacije i pripremili smo se. Znamo što tražimo u Norveškoj, ali znamo i njihovu snagu i ne počinjemo ni filmo pokušati pobjediti i prije svega zabiti gol u gostima. Mi smo zasad izgubili dobri, lako smo isamni svjetini da ima još puno rezerve i našim redovima. Najbitnije je da budamo složni i sve prepreke su premoistvu – kaže Dario Čanadija koji je nakon povratka iz ljubijane i odlaska Bradarica zauzeo mjesto u veznom redu.

**Između Norvežana – derbi**

A između dvije utakmice s Norvežanima – pravi spēlald: U goste na Rujevlju dolazi progirani Hajduk, gladiji boslova nakon što je u prva dva kola osvojio samo jedan. Kekova momčad u boju je formi, no u jadranskom derbiju nema favorita. Unistalom, Kopidje prvi Hajdukov trener koji je uspio pobjediti na Rujevlju, netom nakon što je sjao na klupu.

## Mogić osmi na 800 metara

# Mladi kuhar plivao u finalu EP-a i osigurao normu za OI u Tokiju

**Blasković je u polufinalu na 50 slobodno ušao sa 16. rezultatom, a onda je podijelio 10. mjesto s novim osobnim rekordom**

**Anton Filč**  
anton.filc@vecernji.net  
ZAGREB

Marin Mogić, 19-godišnji plivač splitskog Jadrana, zauzeo je 8. mjesto u finalu utrke na 800 metara slobodno pretposljednog dana Europskog prvenstva u Glasgowu. Kvalificirao se trećim vremenom i novim hrvatskim rekordom (7:51,78), ali u finalu nije postigao tu brzinu te se sa 7:55,08 morao zadovoljiti 8. mjestom. No, i to je hvale vrijedan domet, lako još nisu objavene službene olimpijske norme, prema nekima plivačima portalima Mogić je u Glasgowu isplivao LA normu za Olimpijske igre u Tokiju 2020. godine. A to znači i ostvarenje sportskog ma mladog Splitsanina. A najzaslužniji za ove Marinaove



Počeo se baviti plivanjem nakon što je sturno rukoi na preporuku doktora – Marin Mogić

**Osvajač juniorske bronce iz Izraela završio je srednju kuharsku školu i obožava kuhanje**

uspjeh je, njegov trener Mate Ružić, bivši plivač, koji je također s reprezentacijom u Glasgowu.  
– Stvorili smo odličan odnos. Pogotovo u saadnih godina dana otkako sam se odlučio posvetiti plivanju što posto. Trenner se posvetoiti meni maksimalno – kaže Mariri, koji je lani na EP-u u briselju osvojio juniorsku broncu.  
– Bavim se plivanjem od šestne godine. Samo plivanje, nitad nisam trenirao ništa drugo. No, počeo sam u POŠK-u, jer mi je Zenta blizu kuće, i to nakon nezgodnog loma lijeve ruke na trampolinu. Doklirni su mi lu savjetovati, a 2014. prošao sam u Jadran i sve mi je krenulo na bolje – otkriva mladi Splitsanin koji je završio srednju kuharsku školu jer, kaže, obožava kuhanje.  
Brno Blasković ušao je u polufinale utrke na 50 m slobodno, kao 16. u kvalifikacijama, ali je u svjetlosnom programu znaatni nadpobiovan te je s novim osobnim rekordom 22.06 podijelio 10. mjesto.

## Te-kvon-do

### Pobjednici Grand Slam serije Izravno će na OI u Tokiju

BARCELONA Odlučeno je će pobjednici tekvondaške Grand Slam serije izravno na OI u Tokiju. Europski te-kvon-do savez pak želi

da se i ovaj sport pridruži nizu sportova koji istovremeno održavaju Prvenstva Europe kao što je ovo ljeto slučaj u Glasgowu.

liska: 023-0130-0176  
Ur broj: 338-216-18-8  
Rugivca, 06.06.2018.

Temeljem članka 16, Zakona o prostornom uređenju („Narodne novine“ br. 150/13 i 68/17) te Zaključka općinskog načelnika Klasi, 023-01/18-01/6, Urbini: 238/25-15-7 od 07.05.2018. godine, Jedinstveni upravni odjel Općine Rugivca, objavljuje:

#### JAVNU RASPRAVU O PRIJEDLOGU

##### VI. izmjena i dopuna Prostornog plana uređenja Općine Rugivca

- Objavljuje se javna rasprava o Prijedlogu VI. izmjena i dopuna Prostornog plana uređenja Općine Rugivca u sljedećem tekstu: „Prijedlog Izmjena i dopuna PPU-a“.
  - Javna rasprava će se održati u nedjelju od 17. do 21. kolovoza 2018. godine
- Za vrijeme trajanja javne rasprave, Prijedlog izmjena i dopuna PPU-a bit će izložen na javni uvid u prostorijama Jedinstvenog upravnog odjela, Rugivca, Trg J. Preduca 1, svakim danom osim subote i nedjelje od 08:00-14:00 sati.
- Uvid u Prijedlog izmjena i dopuna PPU-a u vrijeme trajanja javnog uvida moguć je i na službenoj web stranici Općine Rugivca: www.rugivca.hr
- Javno izlaganje o Prijedlogu izmjena i dopuna PPU-a će se izvršiti u obliku javnog izlaganja u Općini Rugivca, Trg J. Preduca 1, 10.372 Rugivca.
  - Obznanu o primjedbi i prijedlogu na Prijedlog izmjena i dopuna PPU-a treba se davati samo vrijeme isklopi javne rasprave, zaključno do 21. kolovoza 2018. godine
- Svi prijedlozi primjedbe moraju biti čiko napisani i potpisani imenom i prezimenom, s adresom podnositelja, i u roku dostavljeni na adresu Općine Rugivca, Trg J. Preduca 1, 20072 Rugivca - u protivnom se neće uzeti u obzir u procesu izloži. Svi u javni raspravi.

**PROJEKCIJARI:**  
Ivica Rudanović i Džepi Zarić



## INDONEZIJA Roditelji su je doveli nadajući se da će je izliječiti

# Šaman oteo djevojčicu i 15 godina je držao kao seksualnu robinju

Čini se da je u priču upletena i njezina obitelj: sestra je udana za šamanovog sina i od nje se saznalo za strašnu istinu o sudbini zatočene djevojke



Spašena, sad već odrasla žena i šaman koji ima izuzetno velik ugled u selu pa nitko njezovu priču nije dovodio u pitanje



Klasa: 023-01/18-01/G. Uč.broj: 238/26-18-8 Ruzvica, 08.08.2018.

Temeljni članak 96. Zakona o prostornom uređenju („Narodne novine“ br. 133/13 i 65/17) te Zaključak općinskog načelnika (Klasa: 023-01/18-01/G, Urbroj: 238/26-18-7 od 07.08.2018. godine). Jedinicveni upravni odjel Općine Ruzvica, objavljuje

### JAVNU RASPRAVU O PRIJEDLOGU

#### VI. Izmjena i dopuna Prostornog plana uređenja Općine Ruzvica

1. Objavljuje se javna rasprava o Prijedlogu VI. Izmjena i dopuna Prostornog plana uređenja Općine Ruzvica u daljnjem tekstu: „Prijedlog izmjena i dopuna PPUO-2“.

2. Javna rasprava će se održati u razdoblju od 17. do 31. kolovoza 2018. godine

Za vrijeme trajanja javne rasprave, Prijedlog Izmjena i dopuna PPUO-a bit će izložen na javni vidik u prostorijama Jedinicvenog upravnog odjela, Ruzvica, Trg J. Predavca 1, svakim danom osim subote i nedjelje od 08.00-14.00 sati. Uvid u Prijedlog Izmjena i dopuna PPUO-a u vrijeme trajanja javnog uvida moguć je i na službenoj web stranici Općine Ruzvica [www.ruzvica.hr](http://www.ruzvica.hr)

3. Javno izlaganje o Prijedlogu Izmjena i dopuna PPUO-a sa stručnim obrazloženjem izmjeniva održat će se 22. kolovoza 2018. (srijeda) u 18,00 sati u Vatrogasnom domu Ruzvica, Ruzvica, Trg J. Predavca 1, 10 372 Ruzvica.

4. Očitovanja, primjedbe i prijedlozi na Prijedlog Izmjena i dopuna PPUO-a mogu se davati cijelo vrijeme trajanja javne rasprave, zaključno do 31. kolovoza 2018. godine. Svi prijedlozi i primjedbe moraju biti obilježeni nazivom i potpisani imenom i prezimenom, s adresom podnositelja, i u roku dostavljeni na adresu Općina Ruzvica, Trg J. Predavca 1, 10372 Ruzvica – u protivnom se neće uzeti u obzir u pripremi izvješća o javnoj raspravi.

PROČELNIK, Ivica Radanović, dipl.pravnik

#### piše Srđana Pavić

On je bio ugledan, pa kad je djevojčica nestala, nitko nije posumnjao na njega. Indonezijska policija objavila je da je uhvatila 89-godišnjeg šamana sa Sulawesija i otkrila da je držao zatočenu od njene 13. godine.

Nju su roditelji 2003. kao trinaestogodišnjakinju doveli kod njega zbog nekih zdravstvenih problema. Osim trnima na nogama, šaman sebio i liječenjem tradicionalnom medicinom. Iskoro im je rekao da je djevojčica otišla u Julartu tražit posao.

Šaman je zadržan u pritvoru. Sumnjajući ga se za seksualnu zločin poverba djeteta, za što bi mogao biti kažnjen s maksimalno 15 godina zatvora.

Djevojka je pronađena u jednoj rupi u stijenama u selu Ilajaganu u središnjem dijelu indonezijskog otoka Sulawesi. Po drugim izvještajima, selo se zove Galumpang. Na dojavu mještana otrčila ju je policija u prevojima među stijenama s očekivanim namjerama, u blizini šamanove kuće. Policija je objavila fotografije staništa u kojem je se otkrilo vruće, poznato kao Jago, držao djevojku kao seksualnu robinju od njene 13. godine.

**JA SAM TVOJ DŽIN** Šef policije pokrajine Tolitoli Iqbal Aljudosy rekao je sa Jakarta Post da je muškarac silovao djevojku od njene 13. godine. Uvjerio ju je da je u njemu duh, džin, koji se oslobađa dok vodi ljubav s njom. Pokazao joj je fotografije muškarca koji se zove Amrin, rekao joj je da je u duh i objasnio joj da ju je oteo za njega. Ona je dakle bila žena duha, a duh, Amrin, oslobađa se za vrijeme

seksa sa šamanom. Vrač je djevojčici isprao mozak do te mjere da 15 godina nije mogla pobjeći od njega. Danju je boravila u svojoj rupi, a noći bi dolazila u vrućevu kuću. Zabrani joj je da sama napušta svoje škrinjite u stijenama, zastrašivši je time što joj je rekao da džin čuva vrijeme i motri na nju. „Izgleda kao da joj je isprao mozak. Postigao je da zbog straha nije u stanju pobjeći niti se obratiti drugim ljudima, jer je stalno motri džin“, rekao je za Jakarta Post Sugeng, jedan od mještana sela u kojem je pronađena nesretna djevojka.

Vrač Jago rekao je policiji da je držao djevojku kao žrtvu koju je počeo kako bi prizvao džina. Oslobođena djevojka poslana je u bolnicu gdje će biti na liječenju dok se ne utvrdi kakva joj je pomoć potrebna. Policajcima je rekla da je više puta otišla bez mjesotvor, ali bi joj vruće duh otkinuo da popije i nakon toga bi stvar bila riješena. Identitet djevojke nije objavljen, označena je samo kao

**Riječ je zaostalom dijelu Indonezije u kojem ljudi nemaju pristup liječnicima pa su šamani istodobno liječnici i svećenici**



Rupa u stijeni u kojoj je nesretna djevojka provela dane punih 15 godina da bi konačno bila oslobođena i čiena svih strašnih zlostavljanja

135. Jago je rekao svojoj obitelji da je otišla tražit posao u Jakarta, i da bi stvar značila uvjerljivije, odnio mu je kasete nekih hrana, rekao je da im to omogući. Kasete im je rekao da je izgubio kontakt s njom i oni su mu povjerovali. Međutim, sa pričom koju je objavio Jakarta Post izgleda da je obitelji ili narodu obo obitelji - malo što se dogodilo a nesretnicom.

**ULOGA SESTRE** Čitava priča došla je do policije kad se ševrina sestra posvetila s mužem i kad su je našli kako više da će ispričati svima da je Jago oteo njenu malinu sestricu. Sestra je udala za vrućevog sina. Je li moguće da je samo ona mala šta se dogodilo a nesretnicom IIS, dok ostatak obitelji nema pojma? Sestrinu prijateljicu su sasjedli, i sve dotad policijski, prenio je Sugeng, mještani kojeg citiraju novinari Jakarta Post.

Policija je privedla sestru i njegovu mađu i nije isključeno da i oni budu optuženi kao sudionici. Priča s indonezijskim otkrivenim djevojčice tek se treba raspletati.

„Kako je u selu bio jako cijenjen, moguće je da ima još žrtava, ali na njih još ne znamo jer se svi još boje“, upozorila je Magdalena Sitorus iz Nacionalne komisije za borbu protiv nasilja nad ženama sa Jakarta Post.

09. 08. 2018.

Općina Rugvica



Općina **Rugvica**

POČETNA

O OPĆINI

USTROJSTVO

NOVOSTI

da je ovaj prostor znatno promijenio svoja demografska i gospodarska obilježja.

## Novosti



### JAVNA RASPRAVA O PRIJEDLOGU 6. IZMJENA I DOPUNA PROSTORNOG PLANA UREĐENJA OPĆINE RUGVICA

9 Kolovoza, 2018 | 0 Comments



### Natječaj za dodjelu novčane nagrade najboljem učeniku i studentu

17 srpnja, 2018 | 0 Comments



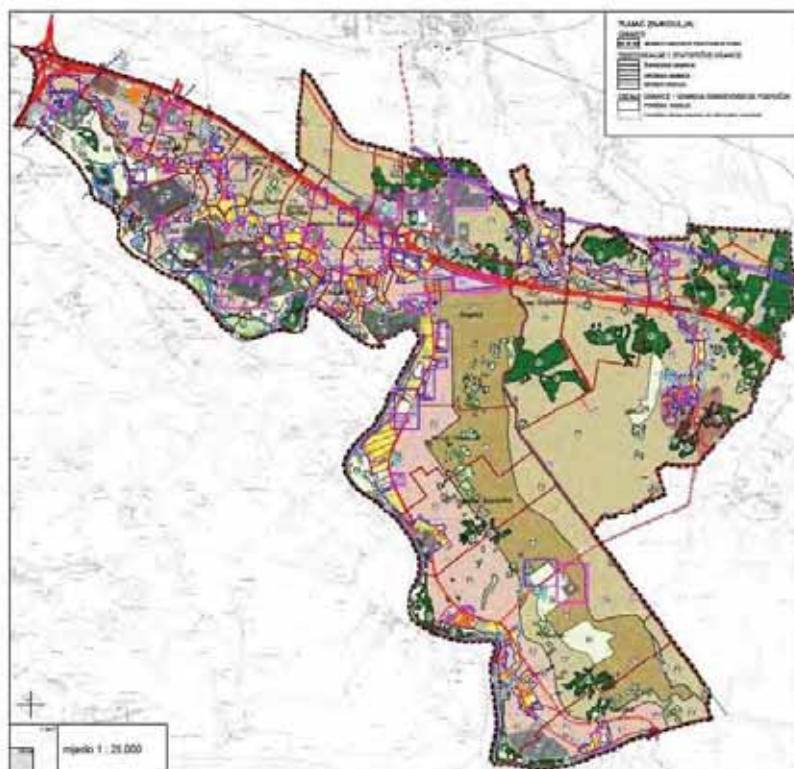
### Obavijest o upisu u dječji vrtić Vesela Pandica

14 srpnja, 2018 | 0 Comments

### Sazivam 12. sjednicu Općinskog vijeća

11 srpnja, 2018 | 0 Comments





## JAVNA RASPRAVA O PRIJEDLOGU 6. IZMJENA I DOPUNA PROSTORNOG PLANA UREĐENJA OPĆINE RUGVICA

Dokumenti za preuzimanje

-  javna rasprava
-  0\_Rugvica VI ID PPUO TEKST I PRILOZI\_web
-  0\_Rugvica VI ID PPUO\_SAZETAK
-  1\_1\_Namjena površina\_VI ID PRUG Rugvica\_PP
-  1\_2\_Promet\_VI ID PPUG Rugvica\_PP
-  2\_1\_Energetski sustavi i telekomunikacije\_VI ID PRUG Rugvica\_PP
-  2\_2\_Vodnogospodarski sustav otpad\_VI ID PRUG Rugvica\_PP
-  3\_1\_Uvjeti korištenja\_VI ID PPUG Rugvica\_PP
-  3\_2\_Posebne mjere\_VI ID PPUG Rugvica\_PP
-  3\_3\_Područja ekološke mreže\_VI ID PPUG Rugvica\_PP
-  4\_Građevinska područja\_jug\_VI ID PPUG Rugvica\_PP

Traži... Q

### Dugoselska Kronika

Poziv na vatrogasno natjecanje 2. LJETNI KUP DVD-a RUGVICA 9 kolovoza 2018.

POZIV NA VATROGASNO NATJECANJE „2. LJETNI KUP DVD-a RUGVICA“ koje će se održati u NEDJELJU, 2. rujna, 2018. prema sljedećem rasporedu:

Dani Općine Rugvica – bogat program od 31. kolovoza do 8. rujna 8. kolovoza 2018.

Općina Rugvica povodom ovogodišnje proslave Dana Općine pripremila je bogat i raznovidni višednevni program koji započinje 31. kolovoza i traje sve do 8. rujna kada će se održati i svečana sjednica Općinskog vijeća u kongresnoj dvorani novootvorenog Designer Outlet Cantra Croatia.

**LABAR I KRENULI SAVOM DO DAVORA 31. srpnja 2018.**

Petorica članova Udruge Savski lađari iz Rugvice, s dva plovila, krenula su 31. srpnja na tradicionalni spust čamcima rijekom Savom od Rugvice do Davora.

Odlični rezultati rugvičkih uzgajivača posavskog konja na Državnoj konjogojskoj izložbi u Sunji 26. srpnja 2018.

Rugvički članovi Udruge uzgajivača posavskog konja Ivančić Grad vratili su se s nedavne 24. državne konjogojske izložbe, održane u Sunji 21. srpnja, sa 4 osvojene nagrade – Miroslav Barbenić u Kolekaji Ormice Hrvatskog posavca osvojio je 1. mjesto, Renato Rušković u Kolekaji kobila Hrvatskog posavca osvojio je 2. Mjesto – njih dvojce zajedno također su [...]

### Nove objave

- > JAVNA RASPRAVA O PRIJEDLOGU 6. IZMJENA I DOPUNA PROSTORNOG PLANA UREĐENJA OPĆINE RUGVICA
- > Natječaj za dodjelu novčane nagrade najboljem učniku i studentu
- > Obavijest o upisu u dječji vrtić Vesela Pandica
- > Sazivam 12. sjednicu Općinskog vijeća
- > Otvoreno više natječaja za radna mjesta – RALU LOGISTIKA

Republika Hrvatska  
MINISTARSTVO GRADITELJSTVA I PROSTORNOG UREĐENJA

TRAŽI

---

ENGLISH

📧 Priopćenja
📞 Kontakti
📱 Prenosimo
🔗 Linkovi

---

**NASLOVNICA**

**NOVOSTI I NAJAVE**

**O NAHA**

**GRADITELJSTVO**

**PROSTORNO UREĐENJE**

- ▶ **Prostorni planovi**
- ▶ **Informacije o planovima u izradi**
- ▶ Izjela o javnim raspravama
- ▶ Prostorni planovi uređenja gradova i općina
- ▶ Prostorni planovi županija
- ▶ Radna zajednica Alpe-Jadran
- ▶ Download instalacije Priručnika za izradu prostornih planova
- ▶ Sufinanciranje izrade prostornih planova jedinica lokalne ili područne (regionalne) samouprave za 2018. godinu
- ▶ Propisi iz područja prostornog uređenja
- ▶ Strategija prostornog uređenja Republike Hrvatske
- ▶ Program prostornog uređenja Republike Hrvatske
- ▶ Strategija prostornog razvoja Republike Hrvatske
- ▶ Suglasnosti za obavljanje stručnih poslova prostornog uređenja
- ▶ Strane osobe koje obavljaju djelatnost prostornog uređenja i gradnje u Republici Hrvatskoj
- ▶ Preporuka za izradu jedinstvenog opisa zahvata u prostoru za centre za gospodarenje otpadom i eksploatacijska polja čvrstih mineralnih sirovina
- ▶ Međunarodna suradnja
- ▶ Program URBACT
- ▶ Program ESPON
- ▶ UH HABITAT
- ▶ Događanja

**ENERGETSKA UČINKOVITOST**

**EUROPSKI STRUKTURNI I INVESTICIJSKI FONDovi**

**KOMUNALNO GOSPODARSTVO**

**STANOVANJE**

**PROCJENA VRIJEDNOSTI NEKRETNINA**

**GRAĐEVINSKA INSPEKCIJA**

**SANACIJA POPLAVLJENIH PODRUČJA**

**PROPISI**

**SAVJETOVANJE S JAVNOŠĆU**

**PUBLIKACIJE, PROGRAMI I STRATEGIJE**

**JAVNA NABAVA**

**PRISTUP INFORMACIJAMA**

**ZAPOSŁAVANJE U DRŽAVNOJ SLUŽBI**

**STRUČNO OSPOSOBLJAVANJE BEZ ZASHIVANJA RADNOG ODNOSA**

PROSTORNO UREĐENJE ▶ Prostorni planovi ▶ Informacije o planovima u izradi ▶ Informacije o javnim raspravama ▶

### Informacije o javnim raspravama

Temeijem odredbi Zakona o prostornom uređenju („Narodne novine“, broj 153/13., 65/17.), nositelj izrade prostornih planova dužan je objaviti informaciju o javnoj raspravi o prijedlogu prostornog plana i na mrežnim stranicama Ministarstva graditeljstva i prostornoga uređenja.

Obavijest o javnoj raspravi mora sadržavati: mjesto, datum početka i trajanje javnog uvida u prijedlog prostornog plana, mjesto i datum jednog ili više javnih izlaganja, poziv zainteresiranim osobama za sudjelovanje u javnoj raspravi te rok u kojem se nositelji izrade dostavljaju pisana mišljenja, prijedlozi i primjedbe na prijedlog prostornog plana. Dostavlja se najmanje osam dana prije početka javne rasprave na adresu elektroničke pošte: web@mgipu.hr

Informacije o javnim raspravama:

- ▶ 09.08.2018. - Informacija o ponovnoj javnoj raspravi o prijedlogu III. Izmjene i dopune Generalnog urbanističkog plana Grada Vukovara
- ▶ 09.08.2018. - Informacija o ponovnoj javnoj raspravi o prijedlogu III. Izmjene i dopune Prostornog plana uređenja Grada Vukovara
- ▶ **09.08.2018. - Informacija o javnoj raspravi o prijedlogu VI. Izmjena i dopuna Prostornog plana uređenja Općine Ilugovica**
- ▶ 08.08.2018. - Informacija o javnoj raspravi o prijedlogu V. Izmjena i dopuna Prostornog plana uređenja Grada Labina
- ▶ 08.08.2018. - Informacija o javnoj raspravi o prijedlogu Urbanističkog plana uređenja Šikuli, Grad Labin
- ▶ 07.08.2018. - Informacija o javnoj raspravi o prijedlogu V. Izmjena i dopuna Prostornog plana uređenja Općine Zlatar Bistrica
- ▶ 07.08.2018. - Informacija o javnoj raspravi o prijedlogu Izmjena i dopuna Urbanističkog plana uređenja Zagore (UPU-5), Općina Mošenička Draga
- ▶ 07.08.2018. - Informacija o javnoj raspravi o prijedlogu Odluke o stavljajući izvan snage Detaljnog plana uređenja 'Presika-Brešč', Detaljnog plana uređenja 'Presika 1- Brešč' i Detaljnog plana uređenja 'Zuntarovo-Brešč', Općina Mošenička Draga
- ▶ 06.08.2018. - Informacija o javnoj raspravi o prijedlogu Urbanističkog plana uređenja proizvodne zone Jurikani, Grad Umag
- ▶ 06.08.2018. - Informacija o javnoj raspravi o prijedlogu Urbanističkog plana uređenja gospodarsko-proizvodne zone Bilisani - UPU 51, Grad Obrovac
- ▶ 06.08.2018. - Informacija o javnoj raspravi o prijedlogu Urbanističkog plana uređenja stambene zone u Kruševu - UPU 22, Grad Obrovac
- ▶ 03.08.2018. - Informacija o javnoj raspravi o prijedlogu Izmjena i dopuna Urbanističkog plana uređenja naselja Gospić-UPU 1, Grad Gospić
- ▶ 03.08.2018. - Informacija o javnoj raspravi o prijedlogu Urbanističkog plana uređenja turističkog područja Finida (T2-TP2), Općina Tar Vabriga
- ▶ 01.08.2018. - Informacija o javnoj raspravi o prijedlogu V. Izmjena i dopuna Urbanističkog plana uređenja Grada Brijuni
- ▶ 01.08.2018. - Informacija o ponovnoj javnoj raspravi o prijedlogu III. Izmjena i dopuna Prostornog plana uređenja Općine Oprtelj
- ▶ 30.07.2018. - Informacija o II. ponovnoj javnoj raspravi o prijedlogu Izmjena i dopuna Prostornog plana uređenja Općine Grožnjan Grisičana
- ▶ 30.07.2018. - Informacija o javnoj raspravi o prijedlogu II. Izmjene i dopune Urbanističkog plana uređenja Matulja
- ▶ 27.07.2018. - Informacija o javnoj raspravi o prijedlogu II. Izmjene i dopune Prostornog plana uređenja Općine Kotoriba
- ▶ 27.07.2018. - Informacija o javnoj raspravi o prijedlogu Izmjena i dopuna UPU-a turističke zone uvala Široka i o Strateškoj studiji utjecaja Izmjena i dopuna UPU-a turističke zone uvala Široka na okoliš, Općina Okrug
- ▶ 26.07.2018. - Informacija o javnoj raspravi o prijedlogu III. Izmjena i dopuna Prostornog plana uređenja Općine Promina
- ▶ 25.07.2018. - Informacija o javnoj raspravi o prijedlogu Izmjena i dopuna UPU Turističke zone Mustafina klada i s time povezanih VII. Izmjena i dopuna PPPU Općine Velika Ludina
- ▶ 25.07.2018. - Informacija o ponovnoj javnoj raspravi o prijedlogu Urbanističkog plana uređenja 'Plandište 2' u Čepinu
- ▶ 25.07.2018. - Informacija o javnoj raspravi o prijedlogu Urbanističkog plana uređenja obalnog pojasa 'Presika-Golija' - Pag
- ▶ 25.07.2018. - Informacija o javnoj raspravi o prijedlogu I. Izmjena i dopuna Urbanističkog plana uređenja turističke zone 'Paška rebra 3 - zapad', Pag

CONFERENCE

ENERGY EFFICIENCY IN BUILDINGS - FOR A BETTER TOMORROW

Z A G R E B

HOTEL SHERATON  
Zagreb, Croatia, 26<sup>th</sup> - 27<sup>th</sup> September, 2018

OGLASNA PLOČA

OPERATIVNI PROGRAM  
Konkurentnost i kohezija  
2014. - 2020.

Energetsko obnova zgrada  
javnog sektora i stambenih zgrada  
(višestambenih zgrada i obiteljskih kuća)

IPA 2012

Twinning light project

eDozvola

Apolitika

IEC

eEnergetskiCertifikat

RAČUNALNI PROGRAM ZA  
ODREĐIVANJE ENERGETSKOG  
SVOJSTVA ZGRADE





REPUBLIKA HRVATSKA  
ZAGREBAČKA ŽUPANIJA  
OPĆINA RUGVICA

Klasa: 023-01/18-01/6  
Ur. broj: 238/26-18-8  
Rugvica, 08.08.2018.

Temeljem članka 96. Zakona o prostornom uređenju („Narodne novine“ br. 153/13 i 65/17) te Zaključka općinskog načelnika (Klasa: 023-01/18-01/6, Urbroj: 238/26-18-7 od 07.08.2018. godine) Jedinствeni upravni odjel Općine Rugvica, objavljuje

**JAVNU RASPRAVU  
O PRIJEDLOGU**

**VI. Izmjena i dopuna Prostornog plana uređenja Općine Rugvica**

1. Objavljuje se javna rasprava o Prijedlogu VI. Izmjena i dopuna Prostornog plana uređenja Općine Rugvica u daljnjem tekstu: „Prijedlog Izmjena i dopuna PPUO-a“.

2. Javna rasprava će se održati u razdoblju od 17. do 31. kolovoza 2018. godine

Za vrijeme trajanja javne rasprave, Prijedlog Izmjena i dopuna PPUO-a bit će izložen na javni uvid u prostorijama Jedinственоg upravnog odjela, Rugvica, Trg J. Predavca 1, svakim danom osim subote i nedjelje od 08,00-14,00 sati.

Uvid u Prijedlog Izmjena i dopuna PPUO-a u vrijeme trajanja javnog uvida moguć je i na službenoj web stranici Općine Rugvica [www.rugvica.hr](http://www.rugvica.hr)

3. Javno izlaganje o Prijedlogu Izmjena i dopuna PPUO-a sa stručnim obrazloženjem izradivača održat će se 22. kolovoza 2018. (srijeda) u 18,00 sati u Vatrogasnom domu Rugvica, Rugvica, Trg J. Predavca 1, 10 372 Rugvica.

4. Očitovanja, primjedbe i prijedlozi na Prijedlog Izmjena i dopuna PPUO-a mogu se davati cijelo vrijeme tijekom javne rasprave, zaključno do 31. kolovoza 2018. godine

Svi prijedlozi i primjedbe moraju biti čitko napisani i potpisani imenom i prezimenom, s adresom podnositelja, i u roku dostavljeni na adresu Općina Rugvica, Trg J. Predavca 1, 10372 Rugvica – u protivnom se neće uzeti u obzir u pripremi izvješća o javnoj raspravi.



PROČELNIK:

Ivica Račanović dipl.pravnik

OPĆINA RUGVICA, Trg Josipa Predavca 1, Rugvica, 10370 Dugo Selo  
tel.: 01/2764 215, 01/2764 220, fax: 01/2774 444, [www.rugvica.hr](http://www.rugvica.hr), [opcina.rugvica@rugvica.hr](mailto:opcina.rugvica@rugvica.hr)  
OIB: 07295007204, IBAN: HR5323600001837600008





REPUBLIKA HRVATSKA  
ZAGREBAČKA ŽUPANIJA  
OPĆINA RUGVICA

Klasa: 023-01/18-01/6  
Urbroj: 238/26-18-9  
Rugvica, 08.08.2018.

**Predmet: VI. Izmjene i dopune Prostornog plana uređenja Općine Rugvica**  
posebna obavijest za javnu raspravu, dostavlja se

Temeljem članka 97. Zakona o prostornom uređenju („Narodne novine“ br. 153/13 i 65/17 )  
obavještavamo Vas da je objavljena

**JAVNA RASPRAVA  
O PRIJEDLOGU  
VI. Izmjena i dopuna Prostornog plana uređenja Općine Rugvica**

**u razdoblju od 17. do 31. kolovoza 2018. godine**

Javno izlaganje o prijedlogu VI. Izmjena i dopuna Prostornog plana uređenja Općine Rugvica sa  
stručnim obrazloženjem izrađivača održat će se 22. kolovoza 2018. (srijeda) u 18,00 sati u  
Vatrogasnom domu Rugvica, Rugvica, Trg J. Predavca 1.

Tekst objave i prijedlog plana možete preuzeti na web stranici Općine Rugvica ([www.rugvica.hr](http://www.rugvica.hr)).



PROČELNIK: *[Signature]*  
Ivica Radanović dipl.pravnik

Dostaviti:

1. sva javnopravna tijela iz Odluke o izradi

OPĆINA RUGVICA, Trg Josipa Predavca 1, Rugvica, 10370 Dugo Selo  
tel.: 01/2764 215, 01/2764 220, fax: 01/2774 444, [www.rugvica.hr](http://www.rugvica.hr), [opcina.rugvica@rugvica.hr](mailto:opcina.rugvica@rugvica.hr)  
OIB: 07295007204, IBAN: HR5323600001837600008

## ZAPISNIK

sa javne rasprave o prijedlogu VI. izmjena i dopuna prostornog plana općine Rugvica  
održane 22.08.2018. godine  
sa početkom u 18,00 sati u Društvenom domu u Rugvici, Trg Josipa Predavca 1.

Nazočni: prema spisku koji je prilog ovom zapisniku.

Zapisničar: Mira Grebenar.

Javnu raspravu otvara gđa. Slavica Kalaica, pozdravlja sve nazočne, te ih upoznaje da je tema javne rasprave prijedlog VI. Izmjena i dopuna prostornog plana općine Rugvica. Napominje da je općina provela postupak strateške procjene utjecaja na okoliš te je donesena odluka da nema potrebe za istom. Nakon toga navodi razloge za izradu VI. Izmjena i dopuna a to su:

- analiza mogućnosti proširenja i smanjenja građevinskog područja naselja i izdvojenog građevinskog područja izvan naselja temeljem zahtjeva,
- promjena planirane namjene unutar građevinskog područja u skladu sa zahtjevima,
- analiza i korekcija planiranih prometnica te ucertavanje postojećih prometnica u skladu sa zahtjevima,
- analiza i korekcija izgrađenih i neizgrađenih dijelova građevinskog područja,
- usklađivanje administrativnih granica sa službenim granicama iz Središnjeg registra prostornih jedinica,
- korekcija obuhvata UPU Trstenik i Siromaja Insula,
- ukidanje obveze za izradu UPU-a naselja Rugvica,
- izrada pročišćenog teksta Odredbi za provođenje grafičkog dijela Plana,
- izmjena naziva Gospodarska zona IKEA ZAGREB ISTOK u „Trgovačka zona Rugvica“.

Napominje da je općina prikupljala pojedinačne zahtjeve koji su se odnosili na izmjene i dopune prostornog plana jer od II. izmjena i dopuna nismo proširivali građevinska područja, pa su ovdje obrađeni zahtjevi zaprimljeni unatrag gotovo osam godina.

Nakon toga daje riječ izrađivaču planu, g. Nikši Božiću iz tvrtke „APE“.

g. Nikša Božić, član planerskog tima, pozdravlja sve nazočne, te ih upoznaje sa tijekom izrade plana. Kaže da je osnovni prostorni plan usvojen 2005. godine i od tad je imao pet izmjena, a 13.11.2017. godine Općinsko vijeće je donijelo odluku o pokretanju ovih, VI. Izmjena. Tijek izrade je definiran Zakonom o prostornom uređenju. Kaže da je razloge pokretanja izrade istih navela gđa. Kalaica, te da se ovaj plan može mijenjati samo u okviru ovih točaka. Na početku izrade plana odluka je poslana na 40 javnopravnih tijela koji su mogli dati svoje zahtjeve, s tim da javna rasprava traje do 31.08.2018. godine. Najvažnije izmjene i dopune odnose se na izmjenu građevinskih područja i to temeljem zahtjeva i prijedloga građana. Prije toga bili su dužni izraditi analizu izgrađenosti po svim naseljima. Analiza je napravljena korištenjem ortofoto karte i zračnom snimkom i napravljena je analiza s obzirom da se moralo definirati što je stvarno izgrađeno i %-tak izgrađenosti koji je bitan jer se na temelju toga određuje mogućnost proširenja. Još navodi da je prostorni plan Zagrebačke županije stroži što se tiče %-tka izgrađenosti, a prostorni plan općine ga se, kao plana višeg reda, mora pridržavati. Napominje da se moralo utvrditi u kojim je naseljima uopće moguće proširivati građevinska područja, kao i da li ga je uopće potrebno proširivati. Utvrdilo se da neka naselja uopće nemaju zadovoljen uvjet %-tka izgrađenosti jer je Zakonom o prostornom uređenju propisano da se građevinska naselja mogu proširivati samo ako je postojeće područje izgrađeno 50 ili više %. Kaže da je zaprimljeno 224 zahtjeva za promjenu građevinskog područja, te su svi zahtjevi razmotreni. Pritom se gledalo da li se zahtjev odnosi na naselje gdje se proširenje može napraviti, također se gledalo da li se zahtjev odnosi na P1 ili P2, odnosno visokovrijedno poljoprivredno zemljište gdje Ministarstvo poljoprivrede mora dati suglasnost.



Još napominje da je građevinsko područje u nekim naseljima prošireno, no, istovremeno je izvršeno smanjenje u nekim drugim naseljima. U nekim naseljima nije bilo proširenja, nego samo prenamjena iz mješovite u poslovnu zonu, sukladno zahtjevima. I općina Rugvica je imala neke zahtjeve za formiranje novih gospodarskih zona na predjelima koji su ocijenjeni kao potencijalno interesantni, pa su gospodarske zone izmijenjene na način da su neke postojeće zone ukinute, a planirane su nove gospodarske zone, pri čemu se pazilo da ne dođe do povećanja ukupne postojeće površine koju zauzimaju gospodarske zone. Najveće je proširenje na području naselja Otok Svibovski i u naselju Rugvica gdje se predviđa jedno veće proširenje, a također i jedna poslovna zona na području Oborova. Za gospodarsku zonu Rugvica-sjever dodana je obaveza izrade UPU-a, te za novu gospodarsku zonu na području Oborova. Ukinuta je zona pored pročistača, te na području gdje je planirana cesta paralelna sa autocestom, te je ukinuta i obaveza izrade nekih UPU-a koje su prije bile propisane za te zone (naselja Hruščica, Trstenik Nartski, Jalševac Nartski i Donja Greda). Također su izmijenjene granice naselja sukladno podacima iz Središnjeg registra prostornih jedinica, a najveća se izmjena odnosi na izmjenu granice između naselja Sop i Otok Svibovski u zoni IKEE. Izmjene prometne mreže su minimalne, vezano uz energetski sustav dodan magistralni plinovod do mjerno redukcijske stanice, što se tiče vodnog sustava sve je ostalo isto, ažurirane su oznake za kulturna dobra, korigirane su granice područja ekološke mreže sukladno novim podacima s bioportala.

Nakon toga daje podatke po svim naseljima i to: o %-tku izgrađenosti, o broju podnesenih zahtjeva, o broju pozitivno, odnosno negativno riješenih zahtjeva, te također obrazlaže odluke o prihvaćanju, odnosno neprihvatanju zahtjeva.

Još se osvrće i na neke izmjene u tekstualnom dijelu i to vezano uz dalekovode, dozvolu odstupanja od 5% jednog od uvjeta, dodan je i novi članak kojim se ukida obaveza izrade UPU-a.

Upoznaje nazočne da se sve karte mogu preuzeti na općinskoj stranici, te poziva nazočne da postavite pitanja ukoliko ih imaju, ali i da svoje primjedbe ili prijedloge mogu dostaviti do 31.08. u pisanom obliku, te će svi dobiti pisani odgovor prije usvajanja plana.

g. Branko Krištofer – ima primjedbu na tumač znakovlja kartografskog prikaza 2.1. u kojem umjesto „Istražne bušotine“ treba pisati „Bušotine“ iz razloga što na području općine Rugvica trenutno nema niti jednog istražnog prostora ugljikovodika. Na ostale dijelove nema primjedbi i slažu se sa prijedlogom VI. Izmjena i dopuna prostornog plana.

g. Mabić Ivan ima primjedbu na česticu 980 k.o. Rugvica, odnosno predlaže da se iz plana izbriše namjena te čestice za stanicu s obzirom da je prepumpna stanica izgrađena na drugoj čestici na koju je spojena kanalizacijska mreža. Smatra da u ovim izmjenama nema potrebe da ta čestica bude označena za prepumpnu stanicu, te predlaže da ta čestica bude u građevinsko-poslovnoj zoni.

g. Nikša Božić odgovara da se plan može mijenjati u okviru 9 točaka koje su definirane i koje je usvojilo Općinsko vijeće, te ako se ovo što je predložio može riješiti u nekoj od tih točaka, biti će riješeno.

g. Vlatko Bekavac kaže da se u izlaganju spominjao bonitet zemljišta, pa ga zanima tko je ovlašten za utvrđivanje boniteta tog zemljišta. Kaže da se radi o njegovoj čestici broj 171 u k.o. Novaki Oborovski.

g. Nikša Božić odgovara da je temeljni plan iz 2005. godine i u njemu je ucrtan bonitet prema tada dostupnim podacima. Ističe da se bonitet zemljišta pokazuje kao problem s obzirom da dosta ljudi kaže da ta zemlja i nije tako plodna i vrijedna, a vodi se kao P-1. Još kaže da su neke županije napravile novi kartografski prikaz što je preneseno i na planove nižeg ranga.

gđa. Mirela Ćordaš kaže da im je namjera bila pozitivno riješiti što više zahtjeva. No, obaveza im je da dostave prijedlog plana Ministarstvu poljoprivrede na suglasnost, te od tog

ministarstva očekuju da neke stvari isprave. No, isto tako to ministarstvo može odgovoriti da se određene čestice maknu ukoliko su označene kao P-1.

g. Vlatko Bekavac kaže da se radi o oranici, a procedura oko toga traje već 11 godina. Nekom se ukine, da bi se nekom drugom pogodovalo.

gđa. Mirela Ćordaš kaže da tvrtka „APE“ živi od izrade prostornih planova i o pogodovanju ne želi uopće razgovarati, jer su se oko svakog zahtjeva kojeg su rješavali potrudili maksimalno.

g. Nikša Božić kaže da zakon predviđa da svatko može dati prijedlog za izmjenu bilo kojeg plana koji je na snazi. Upućuje g. Bekavca da Skupštini Zagrebačke županije podnese prijedlog za izmjenu Županijskog plana u smislu da se napravi nova kartografija boniteta zemljišta.

g. Vlatko Bekavac navodi da će svoju primjedbu i prijedlog dostaviti pisanim putem u predviđenom roku.

g. Željko Vojković pita da li je bilo potrebe ukinuti poslovnu zonu u sjevernom dijelu općine da bi se proširivalo neku drugu zonu. Pita što ako je pokrenut postupak izrade detaljnog plana za neku od tih ukinutih zona.

gđa. Slavica Kalaica odgovara da bi mi to znali jer izradu tih planova pokreće Općinsko vijeće.

g. Ivica Abramović ukazuje na grešku u članku 30. tekstualnog dijela gdje je odredba „Za zonu oznake K3-2 osim uvjeta iz prethodnog stavka propisuje se i dodatni uvjet da prostor čestice širine 15 metara prema građevinskom području naselja Otok Svibovski treba planirati kao zaštitni tampon visokog zelenila koje treba biti zasađeno u trenutku izdavanja uporabne dozvole“ nepotrebna s obzirom da se predviđeno reciklažno dvorište za građevinski otpad ne nalazi u građevinskom području naselja Otok Svibovski, te je zaštitni tampon visokog zelenila nepotreban dodatni uvjet.

gđa. Mirela Ćordaš navodi da je to njihovom greškom ostalo u tekstu i da nema zapreke da se to ukloni iz teksta prijedloga i ne bude dio VI. Izmjena i dopuna prostornog plana.

g. Ivica Abramović navodi da će ovu primjedbu i prijedlog podnijeti u pisanom obliku u predviđenom roku.

gđa. Pranjić pita kad se očekuje usvajanje ovih izmjena i dopuna plana.

gđa. Slavica Kalaica odgovara da je slijedeći korak da prođe javna rasprava, pa izrađivač obradi pristigle zahtjeve i daje izvješće o javnoj raspravi. Ukoliko bi bilo puno opravdanih zahtjeva, javna rasprava se mora ponoviti. Ako se ne ponavlja, nakon 31.08. je rok od 15 dana za izradu izvješća i radnog prijedloga nacrt plana. Konačan nacrt plana ide u županiju i njima je zakonski rok 30 dana za izdavanje suglasnosti. Ako oni daju suglasnost, plan ide na usvajanje na sjednicu Općinskog vijeća.

g. Refik Draganović direktor tvrtke „Reko“ postavlja pitanje zašto dvije čestice u k.o. Okunščak nisu ušle u građevinsko područje. Naime, bile su u građevinskom području, a sad više nisu.

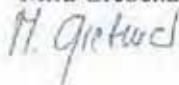
gđa. Slavica Kalaica odgovara da je to na potezu uz auto cestu i tu bez komunalne infrastrukture – vodovoda i kanalizacije nema ništa.

g. Refik Draganović navodi da će svoju primjedbu i prijedlog dostaviti u pisanom obliku u predviđenom roku.

Nitko se više nije javio za raspravu, pa je gđa. Slavica Kalaica zaključila javnu raspravu u 19,45 sati.

Zapisničar:

Mira Grebenar





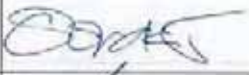







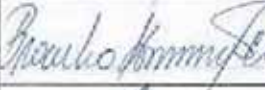




Voditelj Odsjeka :

Slavica Kalaica, ing. građ.





POPIS PRISUTNIH  
U JAVNOJ RASPRAVI U POSTUPKU  
IZRADE VI. IZMJENA I DOPUNA PROSTORNOG PLANA UREĐENJA  
OPĆINE RUGVICA  
održane 22.08.2018. god. u 18,00 sati

| Red. broj | NAZIV TIJELA<br>ADRESA       | IME I PREZIME<br>FUNKCIJA | POTPIS  |
|-----------|------------------------------|---------------------------|---|
| 1.        | APE d.o.o.                   | MILKA ŽOĐIĆ               |    |
| 2.        | <del>16</del>                | MARIANA<br>ZLODRE         |    |
| 3.        | <del>12</del>                | MIRELA<br>DOLJAS          |    |
| 4.        | 7                            | MILE ERČEK                |    |
| 5.        | GRADNITELJ SURVAJISTA d.o.o. | Ivica Abramović           |   |
| 6.        | IVAN MABIĆ                   |                           |  |
| 7.        | ANĐELKA PRANJIC              |                           |  |
| 8.        | Bekavac Griča                |                           |  |
| 9.        | Bekavac Ulqtko               |                           |  |
| 10.       | Nardica Ković                | Dužnosnik<br>Krovne       |  |
| 11.       | INA d.d.                     | BRANKO<br>KRIŠTOFIĆ       |  |
| 12.       | ŽEGLI VOJKOVIĆ               |                           |  |
| 13.       | DUBRAVKO MIHOVIĆ             |                           |  |
| 14.       | REFIK DRAGANVIĆ              |                           |  |
| 15.       | SINIŠA KUŠEKOVIĆ             |                           |  |

|     |                     |                  |                     |
|-----|---------------------|------------------|---------------------|
| 16. | Republika Slovenija |                  | Republika Slovenija |
| 17. | OPĆINA RUGVICA      | ŠKOLICA KALATICA | Falaica             |
| 18. | OPĆINA RUGVICA      | MIRA GREBENAR    | M. Gjeku            |
| 19. |                     |                  |                     |
| 20. |                     |                  |                     |
| 21. |                     |                  |                     |
| 22. |                     |                  |                     |
| 23. |                     |                  |                     |
| 24. |                     |                  |                     |
| 25. |                     |                  |                     |
| 26. |                     |                  |                     |
| 27. |                     |                  |                     |
| 28. |                     |                  |                     |
| 29. |                     |                  |                     |
| 30. |                     |                  |                     |
| 31. |                     |                  |                     |
| 32. |                     |                  |                     |
| 33. |                     |                  |                     |
| 34. |                     |                  |                     |
| 35. |                     |                  |                     |
| 36. |                     |                  |                     |
| 37. |                     |                  |                     |
| 38. |                     |                  |                     |
| 39. |                     |                  |                     |
| 40. |                     |                  |                     |
| 41. |                     |                  |                     |
| 42. |                     |                  |                     |
| 43. |                     |                  |                     |
| 44. |                     |                  |                     |
| 45. |                     |                  |                     |
| 46. |                     |                  |                     |
| 47. |                     |                  |                     |
| 48. |                     |                  |                     |
| 49. |                     |                  |                     |
| 50. |                     |                  |                     |

## 5.6. PRESLIKA OČITOVANJA PO POSEBNOJ OBAVIJESTI NA PRIJEDLOGA PLANA

REPUBLIKA HRVATSKA  
ZAGREBAČKA ŽUPANIJA  
OPĆINA RUGVICA  
JEDINSTVENI UPRAVNI ODJEL 138/26

|                        |            |     |
|------------------------|------------|-----|
| Primijeno: 31.08.2018. |            |     |
| Klasifikacijski oznaka | Ustr. jed. |     |
| Unadiljen broj         | Prilog     | Wj. |

**plinacro**  
POSREDOVANJE NEKRETNOSĆIMA D.O.O.

REPUBLIKA HRVATSKA  
ZAGREBAČKA ŽUPANIJA  
OPĆINA RUGVICA  
Jedinstveni upravni odjel

Trg J. Predavca 1  
10 370 Rugvica

**plinacro** d.o.o.  
Bavaska 88a Zagreb

|          |            |
|----------|------------|
| Klasa:   | PL-18/0037 |
| Datum:   | 29-08-2018 |
| UR. BR.: | T/P-18-4   |

**PREDMET:** Izrada VI. Izmjena i dopuna Prostornog plana uređenja Općine Rugvica  
- očitovanje na javnu raspravu

Poštovani,

nastavno na uvid u prijedlog VI. Izmjena i dopuna Prostornog plana uređenja Općine Rugvica iz javne rasprave molimo vas da uvažite sljedeće.

U tekstualnom dijelu Plana, članak 54. točka 5.3. Naftovodi, plinovodi i produktovodi, stavak (2), navode se zaštitni pojasevi plinovoda za različite promjere. Isti stavak potrebno je ispraviti u skladu s propisima.

Sukladno Čl. 9 *Pravilnika o tehničkim uvjetima i normativima za siguran transport tekućih i plinovitih ugljikovodika magistralnim naftovodima i plinovodima te naftovodima i plinovodima za međunarodni transport (Sl. list, br. 26/85)*, zaštitni koridor magistralnog plinovoda, u kojem je zabranjeno graditi zgrade namijenjene stanovanju ili boravku ljudi, iznosi 30 m lijevo i desno od osi plinovoda, bez obzira na stupanj sigurnosti izgrađenoga plinovoda i bez obzira na razred pojasa cjevovoda.

Iznimno od odredbe stava 1. Čl. 9., zgrade namijenjene stanovanju ili boravku ljudi mogu se graditi u pojasu užem od 30 m ako je gradnja već bila predviđena urbanističkim planom prije projektiranja plinovoda i ako se primijene posebne mjere, s tim da najmanja udaljenost naseljene zgrade od plinovoda mora biti:

- 1) Za promjer plinovoda do 125 mm – 10 m
- 2) Za promjer plinovoda od 125 mm do 300 mm – 15 m
- 3) Za promjer plinovoda od 300 mm do 500 mm – 20 m

PLINACRO D.O.O., SAVSKA 88A • 10 000 ZAGREB • HRVATSKA (TEL) +385 1 8201277 • (FAX) +385 1 8301724 PLINACRO@PLINACRO.HR  
UPISANO U SUDSKI REGISTAR TRGOVAČKOG SUDA U ZAGREBU POD MBS: 080304171; OIB: 69401829760;  
IZNOS TEMELJNOG KAPITALA 912.022.000,00 KUNA UPLAĆEN U CIJELOSTI  
UPRAVA DRUŠTVA: PREDSEDNIK UPRAVE IVIČA ARAR, ČLANICA UPRAVE DARJA KRSTIĆEVIĆ, ČLAN UPRAVE MARIN ŽOVKO  
SWIFT: PBZGHR2X; IBAN: HR8323400091100225794; PRIVREDNA BANKA ZAGREB D.O.  
SWIFT: ZABAHR2X; IBAN: HR2823000001101834086; ZAGREBAČKA BANKA D.O.  
SWIFT: HPBZHR2X; IBAN: HR4023000011100039797; HRVATSKA POŠTANSKA BANKA D.O.  
SWIFT: RZBHR2X; IBAN: HR7824840081100780688; RAIFFEISENBANK AUSTRIA D.O.  
SWIFT: ESBCHR22; IBAN: HR2624020061100519753; ERSTESSTEIERMÄRKISCHE BANK D.O.  
SWIFT: HAABHR22; IBAN: HR3628000081101222176; AODIKO BANK D.O.  
SWIFT: PAZGHR2X; IBAN: HR9924080021100036466; PARTNER BANKA D.O.  
SWIFT: SOGEHR22; IBAN: HR2123300031171699964; SPLITSKA BANKA OD



4)

Za promjer plinovoda veći od 500 mm – 30 m

U tekstualni dio plana, članak 54., točka 5.3. potrebno je dodati da je za sve zahvate u prostoru na području izgrađenih objekata i objekata za koje je ishođena lokacijska dozvola potrebno zatražiti posebne uvjete gradnje od upravitelja voda (Plinacro d.o.o.).

S poštovanjem,

Rukovoditelj  
Službe razvoja i investicija  
Hrvoje Krhen, dipl. ing.

Direktor Sektora održavanja  
i razvoja transportnog sustava  
Vaclav Hlavaty, dipl. ing.

  
**PLINACRO**  
d.o.o. • Zagreb  
16



društvo s ograničenom odgovornošću

REPUBLIKA HRVATSKA  
ZAGREBAČKA ŽUPANIJA  
OPĆINA RUGVICA  
JEDINSTVENI UPRAVNI ODJEL 238/26

|                        |               |       |  |
|------------------------|---------------|-------|--|
| Primljeno              | 28. 08. 2018. |       |  |
| Klasifikacijska oznaka | Upr. rad.     |       |  |
| Unutarnji broj         | Prilog        | Vrij. |  |

10000 Zagreb, Ulica kneza Branimira 1

Uprava: Krunoslav Jakupčić, dipl. ing. šum – predsjednik; Anja Sabljic, dipl. ing. šum – član; mr. sc. Igor Fazekas – član • MB 3631133 • OIB 69693144505 • Trgovački sud u Zagrebu (MBS 080251008) • Temeljni kapital: 1.171.670.000,00 kn, uplaćeni u cijelosti • SWIFT: PBZGHR2X • IBAN: HR46 2340 0091 1001 0035 0 • Telefon: 01/4804 111 • Telefaks: 01/4804 101 • pp 143, 10002 Zagreb • web: <http://www.hrsume.hr> • e-mail: [direkcija@hrsume.hr](mailto:direkcija@hrsume.hr)

Ur.broj: DIR-07/MI-12-4981/08

Zagreb, 20. kolovoza 2018.

Općina Rugvica  
Trg Josipa Predavca 1  
10 370 Dugo Selo

**Predmet:** VI. izmjene i dopune PPUO Rugvica  
– očitovanje, dostavlja se

Temeljem vašeg zahtjeva (Klasa:023-01/18-01/6;Ur.broj:238/26-18-9 od 8. kolovoza 2018.) u prilogu vam dostavljamo očitovanje Uprave šuma Podružnica Zagreb (Ur.broj:ZG-06-11-2320/26-IF od 17. kolovoza 2018.).

S poštovanjem,

Predsjednik Uprave HŠ d.o.o.

Član Uprave HŠ d.o.o.

**Dostaviti:**

1. Uprava šuma Podružnica Zagreb
2. Služba za ekologiju
3. Pismohrana



Šuštva s ograničenom odgovornošću

10000 Zagreb, Ulica kneza Branimira 1

Prava Pristupačiv ulupčić (dol) iha šum - zezagatnik: šilje (šagje, dol) iha šum - dani (ri) se: Igor Fizekko. Oje: + MB 3631133 +  
OIB 69693114506 • Trgovatni sud u Zagrebu (MBS 030251006) • Zastupnik: kaptol: 7 173.870.000,00 kn: opkaden u cijelosti • SWIFT:  
HRSUMHR • IBAN: HR46 2340 0031 1001 0030 0 • Telefoni: 01:804 111 • Telefaks: 01:463 4101 • ap: 14A 10002 Zagreb •  
E-mail: [pravica@hrsume.hr](mailto:pravica@hrsume.hr) • e-mail: [pravica@hrsume.hr](mailto:pravica@hrsume.hr)

UPRAVA ŠUMA PODRUŽNICA ZAGREB, <Savska cesta 41VI, ZAGREB tel.01/6278 521, fax.01/6278 520 <http://zagreb.hrsume.hr>

Ur.broj: ZG-06-11-2320/26-IF

Zagreb, 17.08.2018.

**HRVATSKE ŠUME d.o.o. Zagreb**  
**DIREKCIJA**  
**Služba za ekologiju**

**10000 ZAGREB**  
**Ulica kneza Branimira 1**

**e - razmjena**

**Predmet:** VI. Izmjene i dopune Prostornog plana uređenja Općine Rugvica  
- javna rasprava  
- očitovanje

Na temelju dopisa Općine Rugvica, Trg Josipa Prđavca 1, Rugvica, 10370 Dugo Selo (klasa: 023-01/18-01/6 urbroj: 238/26-18-9 od 08.08.2018.) zaprimljen 10.08.2018. radi dostave mišljenja na Prijedlog VI. Izmjena i dopuna Prostornog plana uređenja Općine Rugvica obavještavamo Vas da nemamo primjedbi.

S poštovanjem,



**VODITELJ PODRUŽNICE**

Damir Miškulin, dipl. ing. šum.

**O tome obavijest:**

1. Odjel za ekologiju

**Datum: 20.8.2018, 11:55:31**  
**Klasa: DIR-07-12-4981 Ur. broj: DIR-07-12-4981/07 Signatura: 07**



**REPUBLIKA HRVATSKA**  
MINISTARSTVO ZAŠTITE OKOLIŠA  
I ENERGETIKE

10000 Zagreb, Radnička cesta 80  
Tel: 01/3717 111 fax: 01/3717 149

**KLASA: 612-07/18-57/17**  
**URBROJ: 517-05-2-3-18-4**

Zagreb, 23. kolovoza 2018.

REPUBLIKA HRVATSKA  
ZAGREBAČKA ŽUPANIJA  
OPĆINA RUGVICA  
JEDINSTVENI UPRAVNI ODJEL 238/26

|                         |            |       |
|-------------------------|------------|-------|
| Primjeno: 23. 08. 2018. |            |       |
| Klasifikacijska oznaka  | Lisr. jed. |       |
| Uredbeni broj           | Pričaj     | Vrij. |

**ZAGREBAČKA ŽUPANIJA**  
**OPĆINA RUGVICA**

Trg Josipa Predavca 1, Rugvica  
10372 Rugvica

**PREDMET: VI. ID PPUO Rugvica**  
prijedlog plana za javnu raspravu  
- prethodno mišljenje, daje se

**Veza:** Vaš dopis, KLASA: 023-01/18-01/6, URBROJ: 238/26-18-9 od 8.8.2018.

Nastavno na vaš poziv pod gore navedenom klasom na javnu raspravu o Prijedlogu VI. Izmjena i dopuna Prostornog plana uređenja Općine Rugvica u Zagrebačkoj županiji sukladno članku 94. Zakona o prostornom uređenju (Narodne novine, broj 153/2013 i 65/2017), a u vezi članka 101. istog Zakona, ovo Ministarstvo se očituje na sljedeći način.

Nakon uvida u Prijedlog VI. Izmjena i dopuna Prostornog plana uređenja Općine Rugvica kojeg je 2018. godine izradio stručni izrađivač APE d.o.o. za arhitekturu, planiranje i ostale poslovne djelatnosti, Ozaljska 61 iz Zagreba, Ministarstvo zaštite okoliša i energetike, Uprava za zaštitu prirode temeljem članka 22. stavak 2. Zakona o zaštiti prirode (Narodne novine, broj 80/2013) vezano uz članak 109. Zakona o izmjenama i dopunama Zakona o zaštiti prirode (Narodne novine, broj 15/2018) daje nositelju izrade plana

**prethodno mišljenje**

da je Prijedlog VI. Izmjena i dopuna Prostornog plana uređenja Općine Rugvica izrađen u skladu s propisima iz područja zaštite prirode uz napomenu da je:

- važeći Zakon o zaštiti prirode objavljen u Narodnim novinama broj 80/2013 i 15/2018,
- u Članku 64. naziv „postupak ocjene prihvatljivosti za prirodu“ potrebno korigirati u „postupak ocjene prihvatljivosti za ekološku mrežu“,

- u Člancima 65. i 66. potrebno korigirati naziv „divlje svojte“ u „divlje vrste“ te nadopuniti popis ciljeva očuvanja vrsta i stanišnih tipova područja ekološke mreže značajnog za vrste i stanišne tipove HR2001311 - Sava nizvodno od Hrušćice i područja ekološke mreže značajnog za ptice HR1000002 - Sava kod Hrušćice.



Dostaviti: 1. Naslovu  
2. U spis predmeta, ovdje





REPUBLIKA HRVATSKA  
MINISTARSTVO OBRANE  
ZAGREB

UPRAVA ZA MATERIJALNE RESURSE  
SEKTOR ZA VOJNU INFRASTRUKTURU  
Služba za vojno graditeljstvo i  
energetsku učinkovitost

KLASA: 350-02/18-01/9  
URBROJ: 512M3-020201-18-4  
Zagreb, 23. kolovoza 2018.

REPUBLIKA HRVATSKA  
ZAGREBAČKA ŽUPANIJA  
OPĆINA RUGVICA  
JEDINSTVENI UPRAVNI ODJEL 238/26

|                        |                    |
|------------------------|--------------------|
| Primito: 23.08.2018.   |                    |
| Klasifikacijska oznaka | Upr. jed.          |
| Upravljanje: broj      | Prilog: 1<br>Vrij. |

ZAGREBAČKA ŽUPANIJA  
OPĆINA RUGVICA  
Jedinstveni upravni odjel  
Trg J. Predavca 1  
10 372 RUGVICA

**PREDMET:** VI. Izmjena i dopuna PPUO Rugvica,  
- očitovanja, dostavlja se

**VEZA:** Vaš akt KLASA:023-01/18-01/6, URBROJ:238/26-18-9  
od 08. kolovoza 2018.

Aktom iz veze predmeta dostavljena je posebna obavijest o javnoj raspravi o prijedlogu VI. Izmjena i dopuna Prostornog plana uređenja Općine Rugvica.

Temeljem odredbi članka 92. Zakona o obrani ("Narodne novine" broj 73/13, 75/15, 27/16, 110/17 i 30/18) i Pravilnika o zaštitnim i sigurnosnim zonama oko vojnih lokacija i građevina ("Narodne novine" broj 122/15) obavještavamo vas da nemamo primjedbi na prijedlog VI. Izmjena i dopuna Prostornog plana uređenja Općine Rugvica.

Na području obuhvata predmetnog plana nema zona posebne namjene niti drugih zahtjeva vezano za zaštitu interesa obrane.

SZ

*Mund*

S poštovanjem,



VODITELJ SLUŽBE

*Vedimir Anić*  
Vedimir Anić, dipl.ing.geod.

Dostaviti:  
- naslovu  
- pismohrana

**Hrvatski Telekom d.d.**

Odjel upravljanja elektroničkom komunikacijskom infrastrukturom  
Grupa za tehničku dokumentaciju i arhivu  
Adresa: Harambašićeva 39, Zagreb  
Telefaks: +385 1 4983 010

Općina Rugvica  
Trg Josipa Predavca 1  
10372 Rugvica

REPUBLIKA HRVATSKA  
ZAGREBAČKA ŽUPANIJA  
OPĆINA RUGVICA  
JEDINSTVENI UPRAVNI ODJEL 238/26

|                         |          |
|-------------------------|----------|
| Primljeno 22. 08. 2018. |          |
| Klasifikacijska oznaka  | UAT/ JID |
| Uredbom 010             | Prilogi  |
|                         | Vrij     |

OZNAKA T43 3183423-46497012-18  
KONTAK Mirko Domitrović  
TELEFON 01-4918663  
DATUM 20.08.2018

NASTAVNO NA Klasa 023-01/18-01/6 Ur. Broj 238/26-18-9 VI izmjene i dopune prostornog plana uređenja Općine Rugvica

Poštovani

Na osnovu Vašeg dopisa prema traženim informacijama dostavljamo napomene i smjernice za potrebe razvoja elektroničke komunikacijske infrastrukture.

Omogućiti korištenje javnih površina za postavu javnih telefonskih govornica (JTG) u svim naseljima poštujući kriterije od minimalno 1 JTG na svakih 1.500 stanovnika unutar županije pri čemu prostorni razmještaj JTG mora u najvećoj mogućoj mjeri odgovarati prostornom razmještaju stanovništva na određenom zemljopisnom području. Također je potrebno omogućiti u svakom naselju preko 1.000 stanovnika postavu 1 JTG prilagođene za potrebe osoba s invaliditetom (osigurati nesmetan pristup JTG bez zapreka – stepenice, stupići i slične barijere). JTG smještaju se prvenstveno uz sadržaje društvenih djelatnosti i glavna prometna raskrižja u naseljima.

#### Elektronička komunikacijska infrastruktura pokretnih mreža

Predlažemo usklađivanje prostorno-planske dokumentacije s Uredbom Vlade Republike Hrvatske o mjerilima razvoja elektroničke komunikacijske infrastrukture i druge povezane opreme, NN br. 131/2012 i Uredbom Vlade Republike Hrvatske o izmjenama uredbe o mjerilima razvoja elektroničke komunikacijske infrastrukture i druge povezane opreme, NN br. 92/2015 te svim aktualnim izmjenama;

Predlažemo korištenje terminologije kako je predviđeno u čl. 2. (Pojmovi) Zakona o elektroničkim komunikacijama (ZEKOM);

Potrebno je jasno i nedvojbeno razlikovati elektroničku komunikacijsku opremu koja se postavlja na postojećim građevinama (antenski prihvat) od elektroničke komunikacijske opreme koja se postavlja na samostojećim antenskim stupovima.

**Hrvatski Telekom d.d.**

Roberta Frangeša Mihanovića 9, 10110 Zagreb  
Telefon: +385 1 491-1000 | faks: +385 1 491-1011 | Internet: www.t.ht.hr, www.hrvatskitelekom.hr  
Poslovna banka: Zagrebačka banka d.d. Zagreb | IBAN: HR24 2380 0001 1013 1087 5 | SWIFT-BIC: ZABAHR2X  
Nadzorni odbor: J. R. Talbot - predsjednik  
Uprava: D. Tomašković - predsjednik, M. Felkel, D. Daub, B. Drilo, N. Repaić, S. Kramar  
Registar trgovačkih društava: Trgovački sud u Zagrebu, MBS: 080266256 | OIB: 81793146560 | PDV identifikacijski broj: HR 81793146560  
Temeljni kapital: 9.822.853.500,00 kuna | Ukupan broj dionica: 81.670.064 dionica bez nominalnog iznosa



### Linijaska i točkasta infrastruktura fiksnih komunikacija

Opće napomene:

Uvažavanjem Strategije razvoja širokopojasnog pristupa internetu razvoj elektroničke komunikacijske infrastrukture proglašen je od interesa za Republiku Hrvatsku i jedan je od preduvjeta razvoja suvremenog gospodarstva.

Ciljevi razvoja elektroničke komunikacijske infrastrukture su :

- razvoj gospodarstva utemeljenog na znanju i inovacijama
- promicanje gospodarstva koje učinkovitije iskorištava resurse, koje je "zelenije" i konkurentnije
- održavanje gospodarstva s visokom stopom zaposlenosti koje donosi društvenu i teritorijalnu povezanost

U cilju međuregionalnog povezivanja unutar hrvatskog prostora, te učinkovito integriranje hrvatske telekomunikacijske mreže s europskim glavnim pravcima nužno je pojačavanje koridora elektroničke komunikacijske infrastrukture koji Hrvatsku povezuju na regionalnoj i međunarodnoj razini.

Elektronička komunikacijska infrastruktura mora zadovoljiti cjelokupni spektar komunikacijskih potreba modernog društva i održivog razvoja. Planiranim razvojem elektroničke komunikacijske infrastrukture na cjelovit i održiv način oblikuje se informacijsko društvo

Sukladno potrebama za kvalitetan i human razvoj gradskih i ruralnih naselja znanje i informacije postaju strateški resurs transformacije u daljnjem razvoju ljudskih zajednica

Prostornim planom utvrditi koridore elektroničke komunikacijske infrastrukture na regionalnoj i međunarodnoj razini sukladno razvoju lokalnih i regionalnih prometnica

Primijeniti smjernice programa prostornog uređenja Republike Hrvatske kojima se preporuča istovremena izgradnja kabelaških mreža i cestovne i željezničke infrastrukture. Pojačavanje koridora elektroničke komunikacijske infrastrukture koji Hrvatsku povezuju (kabelaški) sa susjednim zemljama. Pojačavanje koridora elektroničke komunikacijske infrastrukture koji povezuju gradove i županije

U definiranom području planirati uvjete za razvoj infrastrukture te njihov razmještaj u prostoru. Za sve nove poslovne, stambeno-poslovne i stambene zgrade predvidjeti izgradnju kabelaške kanalizacije do najbliže točke konekcije s postojećom, a sve prema Zakonu o elektroničkim komunikacijama i odgovarajućim Pravilnicima. Isto vrijedi i za sve poslovne, rekreacijske i urbane zone

Omogućiti korištenje površina i pojaseva – koridora svih lokalnih, županijskih i državnih cesta za dogradnju i rekonstrukciju postojeće kabelaške kanalizacije i elektroničke komunikacijske mreže, kao i izgradnju nove.

Omogućiti korištenje površina i pojaseva – koridora postojeće kabelaške kanalizacije i elektroničke komunikacijske mreže za pojačavanje elektroničkih komunikacijskih kapaciteta u svrhu pružanja naprednih širokopojasnih usluga

#### **Hrvatski Telekom d.d.**

Roberta Frangeša Mihanovića 9, 10110 Zagreb

Telefon: +385 1 491-1000 | faks: +385 1 491-1011 | Internet: [www.t.ht.hr](http://www.t.ht.hr), [www.hrvatskitelekom.hr](http://www.hrvatskitelekom.hr)

Poslovna banka: Zagrebačka banka d.d. Zagreb | IBAN: HR24 2380 0001 1013 1087 5 | SWIFT-BIC: ZABAHR2X

Nadzorni odbor: J. R. Tulbot - predsjednik

Uprava: D. Tomašković - predsjednik, M. Felkel, D. Daub, B. Drilo, N. Rapačić, S. Kramer

Registar trgovačkih društava: Trgovački sud u Zagrebu, MBS: 080268256 | OIB: 81793146560 | PDV identifikacijski broj: HR 81793146560

Temeljni kapital: 9.822.853.500,00 kuna | Ukupan broj dionica: 81.670.064 dionica bez nominalnog iznosa

3

Glavnu trasu novo planirane KK treba usmjeriti na postojeću komutaciju, ali u rubnim dijelovima treba predvidjeti mogućnost za montažu komunikacijsko-distributivnih čvorova kabinetskog tipa, dimenzija 2x1x2 m za koju lokaciju je potreban EE priključak ali nije potrebno formirati zasebnu katastarsku parcelu. U rubnim dijelovima treba predvidjeti mogućnost za realizaciju zračne distributivne Cu i FTTx mreže uz zajedničko korištenje postojećih EE stupova kao i ugradnju novih TK stupova.

U slučaju potrebe izgradnje magistralnih EKI kapaciteta za povezivanja susjednih područja, potrebno je omogućiti formiranje koridora za kapacitete koji nisu u funkciji samog područja iz obuhvata plana.

Uredbom o mjerilima razvoja elektroničke komunikacijske infrastrukture i druge povezane opreme (NN 139/2012), koju je Vlada Republike Hrvatske donijela na temelju članka 25. stavka 3. Zakona o elektroničkim komunikacijama, propisana su mjerila razvoja elektroničke komunikacijske infrastrukture i druge povezane opreme. Uredbom je utvrđeno da se gradnja elektroničke komunikacijske infrastrukture planira, u načelu, u koridoru ili trasi komunalne infrastrukture što obuhvaća usklađenje planiranih trasa elektroničke komunikacijske infrastrukture i druge povezane opreme s trasama komunalne infrastrukture u odnosu na smještaj u prostoru i rokove gradnje.

Jedinice lokalne i područne (regionalne) samouprave obvezne su uskladiti odredbe dokumenata prostornog uređenja iz svojeg djelokruga s odredbama predmetne Uredbe prigodom njihove prve izrade, ili prve izrade njihovih izmjena i/ili dopuna nakon stupanja na snagu ove Uredbe, a do usklađenja dokumenata prostornog uređenja s odredbama ove Uredbe, neposredno se primjenjuje ova Uredba.

#### Napomena

Potrebu proširenja i razradu elektroničke komunikacijske infrastrukture predvidjeti Urbanističkim planom uređenja za pojedine zone za koje će se taj plan izrađivati, ovisno o konkretnim namjenama unutar zone i sukladno tehničkim uvjetima za uređenje građevinskog zemljišta.

U područjima gdje je definirana Obveza izrade detaljnog plana uređenja s granicama obuhvata definirati koridore elektroničke komunikacijske infrastrukture koje povezuju navedena područja sa postojećom telekomunikacijskom infrastrukturom

Prilikom planiranja koridora na javnim i privatnim nekretninama utvrditi gdje se točno u prostoru koridor nalazi i kolika je njegova širina i duljina. Upisom koridora u katastar vodova (infrastrukture) određuju se svi uvjeti kojima mora udovoljiti buduća elektronička komunikacijska infrastruktura.

"Provedbenim dokumentima prostornog uređenja potrebno planirati uporabu postojećeg slobodnog prostora u izgrađenoj kabelskoj kanalizaciji, primjenom tehnologije mikrocijevi namijenjenih za mikro-svjetlovodne kabele. Cijevi malog promjera i cijevi promjera od 50 mm predstavljaju uobičajeno rješenje pri gradnji kabelske kanalizacije. Mikrocijevi se polažu kao mikrocijevna struktura u rov pored cijevi malog promjera, ili umjesto njih, kao uobičajeno rješenje pri gradnji kabelske kanalizacije. Gradnja kabelske kanalizacije može se izvesti i tehnologijom minirovova i mikrorovova"

#### Hrvatski Telekom d.d.

Roberta Frangeša Mihanovića 9, 10110 Zagreb

Telefon: +385 1 491 1000 | faks: +385 1 491 1011 | Internet: www.ht.hr, www.hrvatskitelekom.hr

Poslovna banka: Zagrebačka banka d.d. Zagreb | IBAN: HR24 2390 0001 1013 1067 5 | SWIFT BIC: ZABAHR2X

Nadzorni odbor: J. R. Talbot - predsjednik

Uprava: D. Tomašković - predsjednik, M. Felkel, D. Daub, B. Drilo, N. Rapačić, S. Kramar

Registar trgovačkih društava: Trgovački sud u Zagrebu, MBS: 080266256 | OIB: 81 793146560 | PDV identifikacijski broj: HR 81793146560

Temeljni kapital: 9.822.853.500,00 kuna | Ukupan broj dionica: 81.670.064 dionica bez nominalnog iznosa



Prijeto 30. 08. 2018.

|                        |            |
|------------------------|------------|
| Klasifikacijska oznaka | Ushr. jed. |
| Uvrštbeni broj         | Prilogi    |
|                        | Vrij.      |

**PREDMET: VI. IZMJENE I DOPUNE PROSTORNOG PLANA UREĐENJA OPĆINE RUGVICA**  
- mišljenje u prilog javnoj raspravi -

Na temelju Vašeg zahtjeva, dopis Klasa: 023-01/18-01/6, Urbroj: 238/26-18-9 od 8. kolovoza 2018. godine, a u svezi javne rasprave na Prijedlog VI. Izmjene i dopuna Prostornog plana uređenja Općine Rugvica dostavljamo Vam naše mišljenje.

Uvidom u materijale na Vašoj službenoj web stranici ([www.rugvica.hr](http://www.rugvica.hr)) za javnu raspravu na Prijedlog VI. Izmjene i dopuna Prostornog plana uređenja utvrđeno je da su na kartografskom prikazu 1.1. *Korištenje i namjena prostora – Prostor za razvoj i uređenje* ucrtane granice eksploatacijskog polja ugljikovodika „Ježevo“ koje se nalazi dijelom u Općina Rugvici i na kartografskom prikazu 2.1. *Infrastrukturni sustavi mreže - Energetski sustav, pošta i telekomunikacije* ucrtane trase instalacija te bušotine unutar i van eksploatacijskog polja ugljikovodika. Naša primjedba odnosi se na tumač znakovlja kartografskog prikaza 2.1. *Infrastrukturni sustavi mreže - Energetski sustav, pošta i telekomunikacije* u kojem umjesto „Istražne bušotine“ treba pisati „Bušotine“, jer se područje Općine Rugvica INA d.d. trenutno nije dio biti jednog Istražnog prostora ugljikovodika.

Slijedom navedenog molimo Vas da prihvatite našu primjedbu. Na ostale dijelove prijedloga Prostornog plana nemamo primjedbi te se slažemo sa Prijedlogom VI. Izmjene i dopuna Prostornog plana uređenja Općine Rugvica.

Sretno!

Direktor Razrade polja:



Jerko Jelić-Bašta, dipl. ing.

**Dostaviti:**

1. Proizvodna regija središnja Hrvatska, direktor, Dinko Vidaković, dipl. ing.;
2. Odnosi s državnim i lokalnom upravom IPNP, direktor, Željko Tremec, dipl. ing.;
3. Arhiva, ovdje.

| INA, d.d.  | Banke - Banks  | Adresa - Address  | IBAN broj - IBAN/Number  | Trgovački sud u Zagrebu<br>Comercial Court in Zagreb  |
|--|--|---|--|---|
| Avenija Nekežina Hojseva 10<br>10 002 Zagreb p.p. 505<br>Hrvatska - Croatia<br>Telefon - Telephone +385(1)6450000<br>Faks - Fax +385(1)6452100 | Privredna banka Zagreb d.d.<br>Fidobank Austria SE<br>Zagrebačka banka d.d.<br>Slovena banka d.d.<br>OTP banka Hrvatska d.d.<br>Ljubljanska banka d.d.<br>Banka d.d.<br>NATISB<br>Uffiziali Bank Austria AG<br>BVP Pariza (Ljublj) SA<br>BVP Pariza IV | Radičićeva 56, 10000 Zagreb<br>Mogorina-cesta 60, 10001 Zagreb<br>Tijulana Jukić Matković 10, 10000 Zagreb<br>Dokuzlićki ota 61, 21000 Split<br>Domovinskog rata 3, 20000 Zadar<br>Jedinstvo trg. za. 91000 Ploče<br>Varšavska 8, 10000 Zagreb<br>Avenue Pierre Munka 30, 75013 Paris<br>Svetozarska 6-8, A-10110 Wien<br>Rade-ba-Hollana 2, Grad Postoje 1000 611 Osijek 11<br>PO BOX 1000, 10000 BV Amsterdam | HR92 2380 0001 1000 2795 2<br>HR76 2404 0001 1000 2545 3<br>HR92 2380 0001 1000 2795 2<br>HR91 2330 0001 1000 2484 6<br>HR96 2407 0001 1001 5314 5<br>HR24 2422 0001 1000 5111 4<br>HR76 2623 0001 1000 5218 5<br>FR75 30507 8888 87 021 672 000 58<br>A 021 1200 6038 4420 3400 (SLO)<br>2281 1200 6038 4420 3407 (SLO)<br>CH95 0000 0001 0000 0000 0000<br>CH93 0000 0001 0000 0000 0000<br>NL39 9080 0000 0000 0000 0000<br>NL25 9080 0000 0000 0000 0000 | MBS: 080000604<br>Uplaćen temeljni kapital – Paid capital/stock<br>5.000.000.000,00 kn – HRK<br>Broj izdatih dionica / Nominalna vrijednost<br>10.000.000 / 900,00 kn – HRK<br>Matični broj – Reg. No. 3526243<br>OIB – 2775550625<br>PDV identifikacijski broj / VAT identification<br>number HR2775550625 |



Republika Hrvatska  
MINISTARSTVO UNUTARNJIH POSLOVA  
POLICIJSKA UPRAVA ZAGREBAČKA  
SEKTOR UPRAVNIH I INSPEKCIJSKIH  
POSLOVA  
Inspektorat unutarnjih poslova

REPUBLICA HRVATSKA  
ZAGREBAČKA ŽUPANIJA  
OPĆINA RUGVICA  
JEDINSTVENI UPRAVNI ODJEL 238/26

|                        |            |     |
|------------------------|------------|-----|
| Priloga                | 20.05.2018 |     |
| Klasifikacijska oznaka | LSP/300    |     |
| LSP/oblasti stroj      | Priloga    | 300 |

Broj: 511-19-25/1-9426/1-2018  
Zagreb, 04. rujan 2018.

OPĆINA RUGVICA

Trg Josipa Predavca 1  
10370 Dugo Selo

**PREDMET:** VI. Izmjene i dopune PPU Općine Rugvica  
-obavijest, daje se

Veza: Vaš dopis; Klasa: 023-01/18-01/6, Ur. broj: 238/26-18-9 od 08.08.2018.

Navedenim podneskom zatražili ste mišljenje za potrebe izrade predmetnog plana.

Obavještavamo vas da je za uređenje i oblikovanje prostora iz djelokruga zaštite od požara potrebno predvidjeti slijedeće:

1. Osigurati vatrogasne prilaze i površine za operativni rad vatrogasne tehnike u skladu s odredbama Pravilnika o uvjetima za vatrogasne pristupe (N.N. br. 35/94, 55/94 i 142/03).
2. Osigurati potrebne količine vode za gašenje požara u skladu s odredbama Pravilnika o hidrantskoj mreži za gašenje požara (N.N. broj 8/06).

OVLAŠTEN ZA OB... POSLOVA  
VODITELJA INSPEKTORATA

