

**REPUBLIKA HRVATSKA  
ZAGREBAČKA ŽUPANIJA  
OPĆINA KRIŽ**

Trg Svetog Križa 5, Križ  
KLASA: 350-02/20-01/03  
URBROJ: 238/16-05-02-21-40  
Križ, 01.03.2021.

Na temelju čl. 102. Zakona o prostornom uređenju („Narodne novine“, broj 153/13, 65/17, 114/18, 39/19 i 98/19), Jedinствени upravni odjel Općine Križ, kao nositelj izrade Plana, zajedno s odgovornim voditeljem izrade Plana, izradio je

**IZVJEŠĆE  
o provedenoj javnoj raspravi o Prijedlogu  
VIII. izmjena i dopuna Prostornog plana uređenja Općine Križ**

Na temelju čl. 95. st. 2. Zakona o prostornom uređenju, Načelnik Općine križ donio je Zaključak o utvrđivanju Prijedloga VIII. izmjena i dopuna prostornog plana uređenja Općine Križ za javnu raspravu (KLASA: 350-02/20-01/03, URBROJ: 238/16-03-21-33 od 05.02.2021. godine).

Na temelju članka 96. Zakona, nositelj izrade Plana objavio je Javnu raspravu o Prijedlogu VIII. izmjena i dopuna prostornog plana uređenja Općine Križ i to:

- u „24 Sata“ od 12.02.2021.,
- na mrežnim stranicama Općine Križ ([www.opcina-kriz.hr](http://www.opcina-kriz.hr)) i
- u informacijskom sustavu (<https://ispu.mgipu.hr>).

**PODACI IZ OBJAVE JAVNE RASPRAVE**

Javna rasprava trajala je 8 dana i to od 15.02. do 22.02.2021. godine. Javni uvid u prijedlog prostornog plana bio je omogućen tijekom javne rasprave u prostorijama nositelja izrade Plana svakog radnog dana od 8.00 do 13.00 sati te na mrežnim stranicama Općine Križ (tekstualni i grafički dio i obvezni prilozi).

Javno izlaganje o prijedlogu prostornog plana održano je 17.02.2021. godine s početkom u 11.00 sati u vijećnici Općine Križ u Križu, Trg Svetog Križ 5. Javnom izlaganju prisustvovalo je 7 sudionika. O javnom izlaganju je sačinjen zapisnik koji se nalazi u prilogu ovoga Izvješća.

Rok za dostavu pisanih mišljenja, prijedloga i primjedbi na prijedlog prostornog plana (dalje u tekstu: primjedbe) bio je do zaključno s 22.02.2021. godine.

**POPIS SUDIONIKA U JAVNOJ RASPRAVI KOJI SU POZVANI POSEBNOM OBAVIJESTI**

Sukladno članku 97. Zakona, nositelj izrade Plana je uz objavu Javne rasprave, dostavio i posebnu pisanu obavijest (KLASA: 350-02/20-01/03, URBROJ: 238/16-05-21-35 od 08.02.2021. slijedećim sudionicima:

1. Ministarstvo gospodarstva i održivog razvoja, Uprava za zaštitu prirode, Radnička cesta 80, 10000 Zagreb,
2. Ministarstvo gospodarstva i održivog razvoja, Uprava vodnog gospodarstva i zaštite mora, Radnička cesta 80, 10 000 Zagreb,
3. Ministarstvo gospodarstva i održivog razvoja, Radnička cesta 80, 10000 Zagreb,
4. Ministarstvo kulture i medija, Uprava za zaštitu kulturne baštine, Konzervatorski odjel u Zagrebu, Mesnička ulica 49, 10000 Zagreb,
5. Ministarstvo mora, prometa i infrastrukture, Uprava za prometnu cestovnu i željezničku infrastrukturu, Prisavlje 14, Zagreb,

6. Ministarstvo poljoprivrede, Uprava za poljoprivredno zemljište, biljnu proizvodnju i tržište, Ulica Grada Vukovara 78, 10000 Zagreb,
7. Ministarstvo poljoprivrede, Uprava šumarstva, lovstva i drvne industrije, Planinska 2a, 10000 Zagreb,
8. Ministarstvo prostornog uređenja, graditeljstva i državne imovine, (Državna imovina) Ulica Ivana Dežmana 10, 10000 Zagreb,
9. Ministarstvo unutarnjih poslova, PU Zagrebačka; Sektor upravnih inspekcijskih i poslova civilne zaštite; Inspektorat unutarnjih poslova; Petrinjska 30; 10000 Zagreb,
10. Ministarstvo unutarnjih poslova, Ravnateljstvo civilne zaštite Zagreb, Služba za prevenciju i pripravnost, Ksaverska cesta 109, 10000 Zagreb,
11. Hrvatske autoceste, Širolina 4, 10000 Zagreb,
12. Hrvatske ceste, Vončinina 3, 10000 Zagreb,
13. Hrvatska agencija za civilno zrakoplovstvo, Ulica grada Vukovara 284, 10000 Zagreb,
14. Hrvatske vode; VGO za srednju i donju Savu; Šetalište brace Radića 22; 35000 Slavonski Brod,
15. Hrvatski operator prijenosnog sustava, Kupska 4, 10000 Zagreb,
16. Hrvatska regulatorna agencija za mrežne djelatnosti, R.F. Mihanovića 9, 10110 Zagreb,
17. Hrvatske šume, Uprava šuma, Podružnica Zagreb, Savska cesta 4116, Zagreb,
18. HŽ INFRASTRUKTURA d.o.o., Mihanovićeva 12, 10000 Zagreb,
19. Zagrebačka županija, Upravni odjel za prostorno uređenje, gradnju i zaštitu okoliša, Ulica Lučića 2a/VI, 10000 Zagreb,
20. Zagrebačka županija, Upravni odjel za prostorno uređenje, gradnju i zaštitu okoliša, Ispostava u Ivanić Gradu, Trg Vladimira Nazora 1, 10310 Ivanić-Grad,
21. Županijska uprava za ceste Zagrebačke županije, Remetinečka 3, 10000 Zagreb,
22. HEP ODS Elektra Križ, Trg Svetog Križa 7, 10314 Križ,
23. HEP d.d., Sektor za strategiju i razvoj, Ulica Grada Vukovara 37, 10000 Zagreb,
24. Odašiljači i veze d.o.o., Ulica grada Vukovara 2690, 10000 Zagreb,
25. JANAF d.d., Sektor razvoja i investicija, Miramarska cesta 24, 10000 Zagreb,
26. Podzemno skladište plina d.o.o., Veslačka 2-4, 10000 Zagreb,
27. Plinacro d.o.o., Savska 88a, 10000 Zagreb,
28. INA d.d., Istraživanje i proizvodnja nafte i plina, Lovinčićeva 4, 10000 Zagreb,
29. Vodoopskrba i odvodnja Zagrebačke županije, Koledovčina ulica 1, 10000 Zagreb,
30. Ivaplin d.o.o., Ulica Krešimira IV 10, 10310 Ivanić Grad.

U prilogu posebne obavijesti dostavljen je i elaborat Prijedloga Plana u digitalnom obliku (datoteke u pdf formatu na CD-u). Osim elaborata, u prilogu pisanih obavijesti Upravama Ministarstva poljoprivrede nadležnim za poljoprivredno zemljište i šume te Ministarstvu prostornog uređenja, graditeljstva i državne imovine dostavljena je i tablica s traženim podacima o česticama na koje je izmjenama i dopunama Plana prošireno građevinsko područje naselja (broj k.č., naziv k.o., vlasništvo, kultura, planirana namjena).

## **MIŠLJENJA, PRIJEDLOZI I PRIMJEDBE SUDIONIKA U JAVNOJ RASPRAVI**

U javnoj raspravi sudjelovalo je ukupno 8 sudionika, od javnopravnih tijela prisutan je bio predstavnik HEP ODS d.o.o. Elektra Križ, gosp. Mario Špelić.

U skladu s člankom 101. Zakona o prostornom uređenju 4 je sudionika (javnopravna tijela) pismenim putem dostavilo mišljenja na Prijedlog Plana u kojima potvrđuju da nemaju primjedbe na prijedlog Plana odnosno da je isti izrađen u skladu sa zahtjevima za izradu Plana. Mišljenja javnopravnih tijela su prihvaćena odnosno primljena na znanje.

U nastavku su predočene tablice sa osnovnim podacima o sudionicima javne rasprave, sažetkom njihovih dostavljenih primjedbi, te s obrazloženjem o prihvaćanju, djelomičnom prihvaćanju odnosno ne prihvaćanju primjedbi.

Tablica 1.

MIŠLJENJA, PRIJEDLOZI I PRIMJEDBE DOSTAVLJENI U PISANOM OBLIKU U ODREĐENOM ROKU			
1.	PODNOŠITELJ:	<b>Hrvatska agencija za civilno zrakoplovstvo</b> Ulica grada Vukovara 284, 10000 Zagreb	19.02.2021. KLASA: URBROJ:
1.1.	Mišljenje, prijedlog/ primjedba	Podnositelj potvrđuje da nema primjedbi na Prijedlog Plana.	
1.1.	Odgovor:	<b>Mišljenje se prihvaća.</b>	
2.	PODNOŠITELJ:	<b>INA d.d.</b> Lovinčićeva 4, 10000 Zagreb	22.02.2021. KLASA: URBROJ:
2.1.	Mišljenje, prijedlog/ primjedba	Podnositelj potvrđuje da nema primjedbi na Prijedlog Plana.	
2.1.	Odgovor:	<b>Mišljenje se prihvaća.</b>	
3.	PODNOŠITELJ	<b>Općina Križ</b> Trg Svetog Križa 5, 10314 Križ	22.02.2021. KLASA: URBROJ:
3.1.	Mišljenje, prijedlog/ primjedba	Sukladno Odluci o izradi VIII. Izmjena i dopuna Plana, podnositelj daje prijedlog da se u tekstualni dio Prijedloga Plana u Članku 4. uvjet za najveću ukupnu površinu gospodarskih građevina na jednoj parceli promijeni iz 2000 m <sup>2</sup> u 2500 m <sup>2</sup> .	
3.1.		<b>Prijedlog se prihvaća.</b>	

Tablica 2.

MIŠLJENJA, PRIJEDLOZI I PRIMJEDBE DOSTAVLJENI U PISANOM OBLIKU NAKON ODREĐENOG ROKA			
1.	PODNOŠITELJ:	<b>Ministarstvo unutarnjih poslova, područni ured civilne zaštite Zagreb</b> Ksaverska cesta 109, 10000 Zagreb	23.02.2021. KLASA: URBROJ:
1.1.	Mišljenje, prijedlog/ primjedba	Podnositelj dostavlja mišljenje da je Prijedlog Plana izrađen u skladu s dostavljenim zahtjevima za izradu.	
1.1.	Odgovor:	<b>Mišljenje se prihvaća.</b>	
2.	PODNOŠITELJ:	<b>Hrvatska regulatorna agencija za mrežne djelatnosti,</b> Roberta Frangeša Mihanovića 9, 10000 Zagreb	23.02.2021. KLASA: URBROJ:
2.1.	Mišljenje, prijedlog/ primjedba	Podnositelj izjavljuje da nema primjedbi na Plan.	
2.1.	Odgovor:	<b>Mišljenje se prihvaća.</b>	
3	PODNOŠITELJ:	<b>Hrvatski operater prijenosnog sustava d.o.o. Sektor za razvoj, priključenja, izgradnju i upravljanje imovinom</b> Kupska 4, 10000 Zagreb	25.02.2021. KLASA: URBROJ:
3.1.	Mišljenje, prijedlog/ primjedba	Podnositelj daje mišljenje da su postojeći dalekovodi (DV 400 kV TS Žerjavinec – TS Ernestinovo i DV 110 kV TS Mraclin – EVP Ludina) precizno ucrtani i predlaže da se isti u tekstualnom dijelu plana navedu punim nazivom.	
3.1.	Odgovor:	<b>Mišljenje se ne prihvaća.</b>  Obrazloženje: Mišljenjem podnositelja ne mogu se postavljati novi ili drugačiji uvjeti od onih koji su dani u zahtjevima za izradu nacrtu prostornog Plana (Članak 10. Stavak 2. Zakona o prostornom uređenju „Narodne novine“, broj 153/16, 65/17, 114/18, 39/19 i 98/19). Budući da navedeno mišljenje / zahtjev nije bio dostavljen od strane javnopravnog tijela u postupku izrade nacrtu prostornog Plana, mišljenje koje je dostavljeno izvan roka i nakon provedene javne rasprave nije moguće prihvatiti.  Predložena dopuna prostornog Plana bit će provedena prilikom sljedećih izmjena i dopuna prostornog plana.	
3.2.	Mišljenje, prijedlog/ primjedba	Podnositelj daje mišljenje da planirani dalekovodi PL DV 2x400 kV TS Tumbri – RP Veleševac – TS Ernestinovo i priključni DV 2x400 kV RP Veleševac – TS Ernestinovo na trasu DV 400 kV RP Veleševac – TS Sisak –	

		Bihać nisu precizno prikazani te je iste potrebno uskladiti s važećim Prostornim planom Zagrebačke županije.
3.2.	Odgovor:	<b>Mišljenje se ne prihvaća.</b>  Obrazloženje: Mišljenjem podnositelja ne mogu se postavljati novi ili drugačiji uvjeti od onih koji su dani u zahtjevima za izradu nacrtu prostornog Plana (Članak 10. Stavak 2. Zakona o prostornom uređenju „Narodne novine“, broj 153/16, 65/17, 114/18, 39/19 i 98/19). Budući da navedeno mišljenje / zahtjev nije bio dostavljen od strane javnopravnog tijela u postupku izrade nacrtu prostornog plana, isto nije moguće prihvatiti izvan roka i nakon provedene javne rasprave.  Prikazano rješenje planiranih dalekovoda prijedloga Plana nije u suprotnosti s važećim Prostornim planom Zagrebačke županije (Člankom 112. Odluke o donošenju Prostornog plana Zagrebačke županije, dozvoljene su odgovarajuće prostorne prilagodbe planiranih trasa dalekovoda koje ne odstupaju od koncepcije rješenja). Budući da predloženo novo rješenje ipak odstupa od trenutno prikazanog rješenja te se njime utječe i na dijelove utvrđenih građevinskih područja isto će se detaljno razmotriti kroz sljedeće izmjene i dopune Prostornog plana uređenja Općine Križ.
3.3.	Mišljenje, prijedlog/ primjedba	Podnositelj dostavlja prijedlog korigiranih trasa dalekovoda navedenih u prethodnim točkama radi provedbe usklađenja postojećeg s predloženim rješenjem.
3.3.	Odgovor:	<b>Prijedlog se ne prihvaća.</b>  Obrazloženje: Isto kao pod 3.2.

Tablica 3.

MIŠLJENJA, PRIJEDLOZI I PRIMJEDBE IZ ZAPISNIKA S JAVNOG IZLAGANJA			
1.	PODNOŠITELJ:	<b>Petra Pavlić</b> Adresa podnositelja nije poznata	17.02.2021. KLASA: URBROJ:
1.1.	Mišljenje, prijedlog/ primjedba	Podnositelj daje primjedbu vezano uz trasu planirane modernizacije odnosno izgradnje drugog kolosijeka međunarodne pruge M103 Dugo Selo – Novska te prometne povezanosti i dostupnosti željezničkih stajališta koja se premještaju (iz Novoselca u Okešinec).	
1.1.	Odgovor:	<b>Primjedba se prihvaća.</b>  Obrazloženje: Trasa željezničke pruge za međunarodni promet (te pozicije predmetnih stajališta) ucrтана je u prethodnim izmjenama i dopunama Prostornog plana temeljem zahtjeva javnopravnog tijela HŽ infrastrukture te je bila izložena na javnom uvidu. Iz tehničkih razloga ucrтano rješenje prihvaćeno je kao najoptimalnije rješenje u okviru Studije utjecaja na okoliš predmetne pruge.	
1.2	Mišljenje, prijedlog/ primjedba	Podnositelj daje primjedbu vezano uz planiranu županijsku cestu koja se nastavlja na Poduzetničku cestu i spaja se sa županijskom cestom ŽC3129 vezanu uz njezinu realizaciju.	
1.2	Odgovor:	<b>Primjedba se prihvaća.</b>  Obrazloženje: Za sva pitanja vezana uz realizaciju planirane županijske ceste potrebno se obratiti Županijskoj upravi za ceste koja donosi planove gradnje i održavanja županijskih cesta.	
2.	PODNOŠITELJ:	<b>Sandrino Rac</b> Adresa podnositelja nije poznata	17.02.2021. KLASA: URBROJ:
2.1.	Mišljenje, prijedlog/ primjedba	Podnositelj postavlja pitanje u svezi ograničenja broja uvjetnih grla koje je određeno Prostornim planom.	
2.1.	Odgovor:	<b>Primjedba se prihvaća.</b>  Obrazloženje: Primjedba je prihvaćena samim prijedlogom prostornog Plana u kojem je Člankom 14. određen maksimalni broj uvjetnih grla kod izgradnje objekata za	

		intenzivnu stočarsku i peradarsku proizvodnju koji iznosi 150 uvjetnih grla te uvjet od minimalno 2500 m2 zemljišta po uvjetnom grlu.	
2.2	Mišljenje, prijedlog/ primjedba	Podnositelj postavlja pitanje vezano uz promjenu lokacijskih uvjeta izgradnje u Poduzetničkim zonama u Općini Križ.	
2.2	Odgovor:	<b>Primjedba se prihvaća.</b>  Obrazloženje: Primjedba je prihvaćena samim prijedlogom prostornog Plana obzirom da nisu mijenjani lokacijski uvjeti u Poduzetničkim zonama u Općini Križ.	
3.	PODNOŠITELJ:	<b>Edo Bulka</b> Adresa podnositelja nije poznata	17.02.2021. KLASA: URBROJ:
3.1.	Mišljenje, prijedlog/ primjedba	Podnositelj daje prijedlog da se na kartografskom prikazu 4. Građevinsko područje ucrtava nerazvrstana cesta (područje obrubljeno ulicama Zdeneka Tomičeka, Maksimirskom i Jandrinec).	
3.1.	Odgovor:	<b>Prijedlog se ne prihvaća.</b>  Obrazloženje: Ishođenje akta za provedbu prostornog plana moguće je u skladu s važećim prostornim Planom. Detaljniju organizaciju prostora ukoliko je to poželjno moguće je odrediti izradom detaljnog rješenja traženog prostora (npr. Idejnim projektom).	

Sveukupni broj podnositelja te broj mišljenja, prijedloga i primjedbi iznosi:

	BROJ PODNOŠITELJA:	BROJ PRIMJEDBI:
TABLICA 1. (primjedbe dostavljene poštom, u roku):	3	3
TABLICA 2. (primjedbe dostavljene poštom, izvan roka):	3	5
TABLICA 3. Podnositelji primjedbi iz zapisnika s javnog izlaganja	3	5
SVEUKUPNO :	9	13

Iz tabličnog pregleda mišljenja, prijedloga i primjedbi na Prijedlog VIII. Izmjena i dopuna Plana proizlazi sljedeće:

1. U javnoj raspravi je mišljenja, prijedloge i primjedbe na Prijedlog VIII. Izmjena i dopuna Plana u određenom roku podnijelo **3 podnositelja**, izvan određenog roka **3 podnositelja**, a u zapisnik s javnog izlaganja **3 podnositelja**.
2. Ukupno je pristiglo 13 mišljenja, prijedloga i primjedbi.
3. Prihvaćeno je 9 mišljenja, prijedloga i primjedbi, a 4 mišljenja, prijedloga i primjedbi nije prihvaćeno.

Sukladno članku 103. Zakona, zaključno se daje pregled sudionika u javnoj raspravi u odnosu na obrađene primjedbe, na sljedeći način:

**A. Popis sudionika u javnoj raspravi čija su mišljenja, prijedlozi i primjedbe na Prijedlog VIII. Izmjena i dopuna Plana prihvaćeni:**

1. Hrvatska agencija za civilno zrakoplovstvo, Ulica grada Vukovara 284, 10000 Zagreb,
2. INA d.d., Lovinčićeva 4, 10000 Zagreb,
3. Općina Križ, Trg Svetog Križa 5, 10314 Križ,

4. Ministarstvo unutarnjih poslova, područni ured civilne zaštite Zagreb, Ksaverska cesta 109, 10000 Zagreb,
5. Hrvatska regulatorna agencija za mrežne djelatnosti, R.F. Mihanovića 9, 10000 Zagreb,
6. Petra Pavlić,
7. Sandrino Rac,

**B. Popis sudionika u javnoj raspravi čija su mišljenja, prijedlozi i primjedbe na Prijedlog VIII. Izmjena i dopuna Plana nisu ili su djelomično prihvaćeni:**

1. Hrvatski operator prijenosnog sustava d.o.o., Kupska 4, 10000 Zagreb.
2. Edo Bulka

**U prilogu Izvješća:**

1. Zaključak o utvrđivanju Prijedloga VIII. izmjena i dopuna Plana za javnu raspravu (KLASA: 350-02/20-01/03, URBROJ: 238/16-03-21-33 od 05.02.2021.),
2. Objava javne rasprave (KLASA: 350-02/20-01/03, URBROJ: 238/16-03-21-34 od 08.02.2021.),
3. Posebna pisana obavijest o javnoj raspravi (KLASA: 350-02/20-01/03, URBROJ: 238/16-05-21-35 od 08.02.2021.),
4. Zapisnik s javnog izlaganja s popisom prisutnih, (KLASA: 350-02/20-01/03, URBROJ: 238/16-05-02-21-37 od 17.05.2021.),
5. Mišljenja, prijedlozi i primjedbe dostavljeni putem pošte.

Stručni izrađivač Plana:  
Zavod za prostorno uređenje  
Zagrebačke županije

Nositelj izrade Plana:  
Jedinstveni upravni odjel  
Općine Križ

Odgovorni voditelj izrade Plana:  
Vitimir Štokić, dipl.ing.arh.

Načelnik Općine:  
Marko Magdić, struč.spec.oec.

  
VITIMIR ŠTOKIĆ  
dipl.ing.arh.  
OVLASŦENI ARHITEKT  
URBANIST  
A-U 19



## PRIVITAK 1.: Zaključak o utvrđivanju Prijedloga Plana

Na temelju članka 95. stavka 2. Zakona o prostornom uređenju („Narodne novine“ br. 153/13, 65/17, 114/18, 39/19 i 98/19), članaka 42. i 48. Zakona o lokalnoj i područnoj (regionalnoj) samoupravi („Narodne novine“ br. 33/01, 60/01, 129/05, 109/07, 125/08, 36/09, 150/11, 144/12, 19/13, 137/15, 123/17, 98/19 i 144/20) i članaka 52. i 94. Statuta Općine Križ („Glasnik Zagrebačke županije“ br. 3/18, 18/19 i 2/20) Općinski načelnik Općine Križ dana 05. 02. 2020. donio je

### ZAKLJUČAK

o utvrđivanju prijedloga VIII. izmjena i dopuna Prostornog plana uređenja Općine Križ za javnu raspravu

#### I.

Utvrđuje se prijedlog VIII. izmjena i dopuna Prostornog plana uređenja Općine Križ za javnu raspravu, kojega je izradio stručni izrađivač, Zavod za prostorno uređenje Zagrebačke županije, a sastavni dijelovi su:

#### I. OSNOVNI DIO PLANA

I.1. Tekstualni dio

I.2. Grafički dio

#### II. OBVEZNI PRILOZI PLANA

II.1. Obrazloženje plana

II.2. Popis I sažetak dokumenata I propisa

II.3. Zahtjevi javnopravnih tijela

II.4. Izvješće o javnoj raspravi

II.5. Evidencija postupaka izrade I donošenja Plana

II.6. Sažetak Prijedloga Plana za javnost

#### II.

Ovlašćuje se Jedinštveni upravni odjel Općine Križ da provede javnu raspravu o prijedlogu Plana sukladno Zakonu o prostornom uređenju.

#### III.

Javni uvid u prijedlog VIII. izmjena i dopuna Prostornog plana uređenja Općine Križ trajat će 8 dana i to počev od 15. veljače 2021. godine do zaključno s danom 22. veljače 2021. godine, sukladno članku 98. stavku 3. Zakona o prostornom uređenju.

Oglas javne rasprave objavit će se prije početka javne rasprave u dnevnom tisku te na mrežnim stranicama Ministarstva graditeljstva i prostornoga uređenja i Općine Križ sukladno članku 96. stavku 3. Zakona o prostornom uređenju.

Oglas javne rasprave sadržavat će, sukladno članku 96. stavku 4. Zakona o prostornom uređenju, mjesto, datum početka i trajanje javnog uvida u prijedlog Plana, mjesto i datum javnog izlaganja, poziv zainteresiranim osobama za sudjelovanje u javnoj raspravi te rok u kojem se nositelju izrade dostavljaju primjedbe na prijedlog Plana.

Pisana obavijest o javnoj raspravi dostavit će se, sukladno članku 97. stavku 1. Zakona o prostornom uređenju, javnopravnim tijelima određenim posebnim propisima koja su dala ili su trebala dati zahtjeve za izradu Plana.

#### IV.

Ovaj Zaključak stupa na snagu danom donošenja i objavit će se na oglasnoj ploči Općine Križ.

REPUBLIKA HRVATSKA  
ZAGREBAČKA ŽUPANIJA  
OPĆINA KRIŽ  
OPĆINSKI NAČELNIK

KLASA: 350-02/20-01/03  
URBROJ: 238/16-03-21-33  
Križ, 05. 02. 2021.

Općinski načelnik Općine Križ:  
Marko Magdić, struč. spec. oec.





**REPUBLIKA HRVATSKA  
ZAGREBAČKA ŽUPANIJA  
OPĆINA KRIŽ  
OPĆINSKI NAČELNIK**

KLASA: 350-02/20-01/03  
URBROJ: 238/16-03-21-34  
Križ, 08. 02. 2021.

Na temelju članka 96. Zakona o prostornom uređenju („Narodne novine“ br. 153/13, 65/17, 114/18, 39/19 i 98/19) Općinski načelnik Općine Križ objavljuje javnu raspravu o:

**prijedlogu VIII. izmjena i dopuna Prostornog  
plana uređenja Općine Križ**

Javna rasprava trajat će 8 dana, od 15. veljače 2021. godine do zaključno s danom 22. veljače 2021. godine. Prijedlog VIII. izmjena i dopuna Prostornog plana uređenja Općine Križ u vrijeme trajanja javne rasprave stavljen je na javni uvid u prostorijama Općine Križ, Trg Svetog Križa 5, svakog radnog dana od 08.00 do 13.00 sati i na mrežnoj stranici Općine Križ.

Javno izlaganje u javnoj raspravi održat će se u Općini Križ, Trg Svetog Križa 5 dana 17. veljače 2021. godine u 11 h.

Primjedbe se mogu davati do zaključivanja javne rasprave na slijedeći način:

- Upisivanjem primjedbi u knjigu primjedbi.
- Iskazivanjem primjedbi u zapisnik koji će se voditi pri javnom izlaganju.
- Upućivanjem pismenih primjedbi Općini Križ. Krajnji rok za zaprimanje pismenih primjedbi je 22. veljače 2020. godine do 15h.

Općinski načelnik Općine Križ:  
Marko Blagdić, stuč.spec.oec.





## Informacije o javnim raspravama

- Ispiši stranicu
- Podijeli na Facebooku
- Podijeli na Twitteru

10.02.2021. - Informacija o javnoj raspravi o prijedlogu Izmjena i dopuna Detaljnog plana uređenja Trga Hrvatske bratske zajednice u Splitu

10.02.2021. | pdf (538kb)

09.02.2021. - Informacija o javnoj raspravi o prijedlogu VIII. Izmjenama i dopunama Prostornog plana Općine Križ

09.02.2021. | pdf (48kb)

09.02.2021. - Informacija o javnoj raspravi o prijedlogu III. Izmjena i dopuna Prostornog plana uređenja Općine Gola

09.02.2021. | pdf (288kb)

09.02.2021. - Informacija o izmjeni termina održavanja Javne rasprave o prijedlogu III. Izmjena i dopuna Prostornog plana uređenja Općine Breznički Hum

09.02.2021. | pdf (844kb)

09.02.2021. - Informacija o ponovnoj javnoj raspravi o prijedlogu 3. Izmjena i dopuna Prostornog plana uređenja općine Donji

## Dokumenti Općine Križ

Home / Dokumenti Općine Križ

Statut Poslovnik Proračun Programi projekti i studije Registri i popisi Prostorno planska dokumentacija

Akti Općinskog načelnika Akti Općinskog vijeća Važni dokumenti

### Prostorno planska dokumentacija

- Javna rasprava o prijedlogu VIII. izmjena i dopuna Prostornog plana uređenja Općine Križ (46 kB)
- Prijedlog VIII. Izmjena i dopuna PPUO Križ (9 MB)
- Odluka o izradi VIII. izmjena i dopuna Prostornog plana uređenja Općine Križ (311 kB)
- VII. izmjene i dopune Prostornog plana uređenja Općine Križ – PPUO KRIŽ\_VII ID\_tekstualni dio\_KPP (5 MB)
- VII. IZMJENE I DOPUNE PROSTORNOG PLANA UREĐENJA OPĆINE KRIŽ (4 MB)
- VII. Izmjene i dopune Prostornog plana uređenja Općine Križ-karta (3 MB)
- VI. izmjene i dopune Prostornog plana uređenja Općine Križ – pročišćeni tekst (11 MB)
- Prijedlog odluke o stavljanju izvan snage UPU poduzetničke zone Križ – za javnu raspravu (51 kB)
- Prijedlog odluke o stavljanju izvan snage DPU pozicije II (002) – za javnu raspravu (50 kB)
- PPUO Križ – VI. izmjene – PRIJEDLOG PLANA ZA JAVNU RASPRAVU (9 MB)
- PPUO Križ V. izmjene i dopune Odluka i kartografski prikaz (22 MB)

Vidi sve...

# PODU

star znanosti  
na prijavu je  
više lutarnji  
nezakontog  
ija ugovora  
njenm pro-  
Anti Coviću,  
ović je bio naj-  
ndnik rektora  
čovjek koji  
o produljenje  
iskom pa je  
n Hrvatske

jedniji u  
razloga za  
opoziv je  
o čemu je  
o Telegram,  
časno zvanje  
ne umirov-  
profesora  
og, iako je  
ga je bivša  
ca optu-  
ksualno  
anje.



Na temelju članka 9. Statuta Ekonomskog fakulteta – Zagreb dekan prof. dr. sc. Jurica Pavličić raspisuje

## NATJEČAJ

za izbor jednog (1) izvištaja u suradničkom zvanju i na radnom mjestu poslijedoktoranda u sklopu istraživačkog projekta Hrvatske zaklada za znanost pod nazivom "Vidnoznanstvena konfiguralna organizacijska dizajna razumijevanje heterogenosti i homogenosti organizacija" na određeno vrijeme od dvije godine na Katedri za organizaciju i menadžment.

- Pristupnici (m/ž) na natječaj moraju, osim općih uvjeta utvrdjenih Zakonom o znanstvenoj djelatnosti i visokom obrazovanju, ispunjavati i sljedeće obvezne uvjete:
  - završiti poslijediplomski sveučilišni studij iz područja društvenih znanosti, polja ekonomija ili psihologija
  - Pristupnik (m/ž) su uz pisanu prijavu dužni priložiti:
    - životopis i planno motivacija
    - presliku dokaza o završenom diplomskom sveučilišnom studiju
    - presliku dokaza o elektoničnom akademskom stupnju doktora znanosti
    - prijedloženu ocjenu s poslijediplomskog sveučilišnog studija
    - domovnicu ili dokaz o državljanstvu druge države, a strani državljanici dužni su priložiti i dokaz o znanju hrvatskog jezika (hrvatskog nazna) u skladu sa zahtjevima europskih kompetentnih okvira za jezik (B2) za strane državljanice
    - Topole stručnih, diplomskih i znanstvenih radova te projekata u kojima su suradili (po mogućnosti da se na svaki navedeni radovi (povećane za budućegara i provjeriti)
    - ne manje jednu preporuku sveučilišnog nastavnika ili znanstvenika
    - Za stranoce (m/ž) koji ispunjavaju tražena uvjeta natječaja za navodeno radno mjesto i koji su pravodobno dostavili potpunu i pravilno uređenu dokumentaciju, provede se od testiranje znanja engleskog jezika.

Pristupnik (m/ž) koji ima pravoorednost kod prijave u radni odnos prima posebnom zakonom duden je u odijelu na natječaj poveriti se na sv. pravo, prilozi dokaza o tom statusu i ina prednost u odnosu na ostale pristupnike samo pod jednakim uvjetima.

Pristupnici (m/ž) koji imaju pravo na prednost pri zapošljavanju sukladno članku 102. Zakona o pravima invalidnih branitelja iz Domovinskog rata i članove njihovih obitelji (Narodne novine, broj 12/17 i 98/19), uz prijavu na javni natječaj dužni su, osim dokaza o ispunjavanju traženih uvjeta, priložiti i sve potrebne dokaze dostupne na poveznici Ministarstva branitelja: <https://branitelji.gov.hr/IspravakOdstupanja/KOZ/POZ/POZ/PravnaZastupnica1114/07/POPIS%20DOKAZA%20ZA%20OSTVARIVANJE%20PRAVA%20PRIVILIJEGAZAPOC%20%20ADLJAVANJU.pdf>

Rok za prijavu na natječaj je 30 dana od dana posljednje objave natječaja.

Prijave na natječaj, uz obvezno navođenje naziva radnog mjesta na koje se pristupnik (m/ž) prijavljuje, šalju se poštom-preporučeno ili dostavljaju osobno na adresu: Ekonomski fakultet – Zagreb, Trg ul. F. Kennedyja s. 10000 Zagreb (Unibiznis unet).

Zakašnjele prijave i prijave bez dokaza o ispunjavanju traženih uvjeta neće se razmatrati. Prijavom na natječaj pristupnici (m/ž) pristaju da Ekonomski fakultet – Zagreb koristi i dalje obrađuje osobne podatke navedene u prijavi na natječaj te dokumentaciju dostavljenu s prijavom u svrhu provedbe natječajnog postupka u skladu s odredbama Opće unobte o zaštiti podataka EU 2016/679.

U svakom trenutku pristupnici (m/ž) mogu zahtijevati orestanak daljnje obrade svih osobnih podataka, odnosno njihova brisanje slanjem zahtjeva na adresu elektroničke pošte [stop@efzg.hr](mailto:stop@efzg.hr).

Pristupnici (m/ž) će u zakonom roku biti obavješteni o rezultatima natječaja na mrežnoj stranici Fakulteta.

REPUBLIKA HRVATSKA  
ZAGREBAČKA ŽUPANIJA  
OPĆINA KRIZ  
OPĆINSKI NAČELNIK

KLASA: 350-02/20-01/03  
URBROJ: 238/16-03-21-34  
Križ, 08. 02. 2021.

Na temelju članka 96. Zakona o prostornom uređenju i "Narodne novine" br. 163/13, 65/17, 114/18, 38/19 i 98/19) Općinski načelnik Općine Križ objavljuje javnu raspravu o

### prijedlogu VIII. izmjena i dopuna Prostornog plana uređenja Općine Križ

Javna rasprava trajat će 8 dana, od 15. veljače 2021. godine do zaključno s danom 22. veljača 2021. godine. Prijedlog VIII. izmjena i dopuna Prostornog plana uređenja Općine Križ u vrijeme trajanja javne rasprave bit stavljen je na javni vid u prostorijama Općine Križ, Trg Svetog Križa 5, svakog radnog dana od 08.00 do 13.00 sati i na mrežnoj stranici Općine Križ.

Javno izlaganje u javnoj raspravi održat će se u Općini Križ, Trg Svetog Križa 5 dana, 17. veljače 2021. godine u 11 h.

Primjedbe se mogu davati do zaključivanja javne rasprave na sljedeći način:

- Upisivanjem primjedbi u knjigu primjedbi.
- Ispisivanjem primjedbi u zapisnik koji će se voditi prilikom izlaganja.
- Upućivanjem pisмениh primjedbi Općini Križ. Krajnji rok za zaprimanje pismenih primjedbi je 22. veljače 2020. godine do 15h.

Općinski načelnik Općine Križ:  
Marko Magdić, stuć.spec.cec

### PRIVITAK 3.: Posebna pisana obavijest o javnoj raspravi

#### DOSTAVITI:

1. Ministarstvo gospodarstva i održivog razvoja, Uprava za zaštitu prirode, Radnička cesta 80, 10 000 Zagreb
2. Ministarstvo gospodarstva i održivog razvoja, Uprava vodnog gospodarstva i zaštite mora, Radnička cesta 80, 10 000 Zagreb,
3. Ministarstvo gospodarstva i održivog razvoja, Radnička cesta 80, 10000 Zagreb,
4. Ministarstvo kulture i medija, Uprava za zaštitu kulturne baštine, Konzervatorski odjel u Zagreb, Mesnička ulica 49, 10000 Zagreb,
5. Ministarstvo mora, prometa i infrastrukture, Uprava za prometnu cestovnu i željezničku infrastrukturu, Prissavije 14, Zagreb,
6. Ministarstvo poljoprivrede, Uprava za poljoprivredno zemljište, biljnu proizvodnju i tržište, Ulica Grada Vukovara 78, 10000 Zagreb,
7. Ministarstvo poljoprivrede, Uprava šumarstva, lovstva i drvne industrije, Planinska 2a, 10000 Zagreb,
8. Ministarstvo prostornog uređenja, graditeljstva i državne imovine, (Državna imovina) Ulica Ivana Dežmanova 10, 10000 Zagreb,
9. Ministarstvo unutarnjih poslova, PU Zagrebačka, Sektor upravnih inspeksijskih i poslova civilne zaštite, Inspektorat unutarnjih poslova, Petrinjska 30; 10000 Zagreb
10. Ministarstvo unutarnjih poslova, Ravnateljstvo civilne zaštite Zagreb, Služba za prevenciju i pripravnost, Ksaverska cesta 109, 10000 Zagreb
11. Hrvatske autoceste, Širočina 4, 10000 Zagreb
12. Hrvatske ceste, Voinčina 3, 10000 Zagreb
13. Hrvatska agencija za civilno zrakoplovstvo, Ulica grada Vukovara 284, 10000 Zagreb
14. Hrvatske vode; YGO za srednju i donju Savu; Šetalište braće Radića 22; 35000 Slavonski Brod
15. Hrvatski operator prijenosnog sustava, Kupuska 4, 10000 Zagreb
16. Hrvatska regulatorna agencija za mrežne djelatnosti, R.F. Mihanovića 9, 10110 Zagreb,
17. Hrvatske šume, Uprava šuma, Podružnica Zagreb, Šavska cesta 41/6, Zagreb,
18. HŽ INFRASTRUKTURA d.o.o., Mihanovića 12, 10000 Zagreb
19. Zagrebačka županija, Upravni odjel za prostorno uređenje, gradnju i zaštitu okoliša, Ulica Ivana Lučića 2a/VI, 10000 Zagreb,
20. Zagrebačka županija, Upravni odjel za prostorno uređenje, gradnju i zaštitu okoliša, Ispostava u Ivanić Gradu, Trg Vladimira Nazora 1, 10310 Ivanić-Grad.
21. Županijska uprava za ceste Zagrebačke županije, Remetinečka 3, 10000 Zagreb,
22. HEP ODS Elektra Kríž, Trg Svetog Križa 7, 10314 Kríž
23. HEP d.d., Sektor za strategiju i razvoj, Ulica Grada Vukovara 37, 10000 Zagreb
24. Odsljičaji i veze d.o.o., Ulica grada Vukovara 269D, 10000 Zagreb
25. JANAF d.d., Sektor razvoja i investicija, Miramarska cesta 24, 10000 Zagreb
26. Podzemno skladište plina d.o.o., Veslačka 2-4, 10000 Zagreb
27. Plinacro d.o.o., Šavska 88a, 10000 Zagreb
28. INA d.d., Istraživanje i proizvodnja nafte i plina, Loviničeva 4, 10000 Zagreb
29. Vodopskrbna i odvodnja Zagrebačke županije, Koleđočina ulica 1, 10 000 Zagreb
30. Ivaplin d.o.o., Ulica Kresimir IV 10, 10310 Ivanić Grad



**REPUBLIKA HRVATSKA**  
**ZAGREBAČKA ŽUPANIJA**  
**OPĆINA KRÍZ**  
JEDINSTVENI UPRAVNI ODJEL

KLASA: 350-02/20-01/03  
URBROJ: 238/16-05-21-35  
Kríž, 08. 02. 2021.

JAVNOPRAVNIM TUJELJIMA  
PREMA POPISU ZA DOSTAVU

**PREDMET: Prijedlog VIII. Izmjena i dopuna Prostornog plana uređenja Općine Kríž**  
- posebna obavijest o javnoj raspravi,  
- dostavlja se

Poštovani,

sukladno članku 97. Zakona o prostornom uređenju („Narodne novine“, broj 153/13, 65/17, 114/18, 39/19 i 98/19), ovim putem dostavljamo posebnu pisanu obavijest o javnoj raspravi o Prijedlogu VIII. izmjena i dopuna Prostornog plana uređenja Općine Kríž (u daljnjem tekstu: Plan), koja će trajati u razdoblju od 15. 02. 2021. do 22. 02. 2021. godine. Uvid u Prijedlog VIII. Izmjena i dopuna Plana moguć je u razdoblju javne rasprave, u prostoru zgrade Općine Kríž, na adresi Trg Svetog Križa 5, 10314 Kríž, radnim danom od 08,00 do 13,00 sati.

U tijeku javne rasprave održat će se javno izlaganje Plana, u srijedu, 17. 02. 2021. godine s početkom u 11,00 sati u prostoriji Vijećnice, Trg Svetog Križa 5, 10314 Kríž.

U priliku dopisa dostavljamo digitalni zapis Plana u pdf formatu, a isti se nalazi na mrežnoj stranici Općine Kríž, [www.općine-kriz.hr](http://www.općine-kriz.hr).

Mišljenja, prijedlozi i primjedbe na prijedlog Plana mogu se izjaviti usmeno na zapisnik u tijeku javnog izlaganja, dostaviti u pisanim obliku osobno u urudžbeni zapisnik Općine Kríž ili uputiti putem pošte zaključno s 22. 02. 2021. godine do 15 sati na adresu: Općina Kríž, Trg Svetog Križa 5, 10314 Kríž.

S poštovanjem,

Pročelnica

Jedinstvenog upravnog odjela Općine Kríž:  
Erdija Bablen, mag.iur.



Prilozi: 1

- Digitalni zapis, kao u gornjem tekstu

dan: **07. 02. 2021.** godine  
- pečatom nadležnog/og nadležne  
- pečatom nadležnog/og nadležne  
- pečatom nadležnog/og nadležne  
- pečatom nadležnog/og nadležne  
- pečatom nadležnog/og nadležne

## PRIVITAK 4.: Zapisnik s javnog izlaganja s popisom prisutnih

PETRA PAVLIĆ postavila je dodatno pitanje vezano za planiranu županijsku cestu koja bi se nastavila na Poduzetničku cestu i spojila sa županijskom cestom ŽC3129, odnosno kakvi su planovi za navedenu cestu.

Andrea Galić je odgovorila da je planirana trasa ceste ucrtana u prostorni plan Općine Kriz te da je potrebno obratiti se s ovim pitanjem Zagrebačkoj županiji odnosno županijskoj upravi za ceste koja donosi planove i prozame gradnje i održavanja županijskih cesta.

SANDRINO RAC postavio je dodatno pitanje o tom jesu li se ovim izmjenama i dopunama planirati mijenjati lokacijski uvjeti izgradnje u Poduzetničkim zonama u Općini Kriz.

Zarko Gambiroža odgovorio je da se ovim izmjenama i dopunama ne mijenjaju lokacijski uvjeti izgradnje u Poduzetničkim zonama u Općini Kriz.

Ostali prisutni nisu imali dodatnih pitanja i primjedbi koje bi ušle u zapisnik te je izlaganje završeno u 11:30 sati.

Zapisničar:

Zarko Gambiroža

KLASA: 850-02/20-04/103  
UREBROJ: 238/14-05-02-27-37

*Zarko Gambiroža*



### Z A P I S N I K

s javnog izlaganja u vrijeme trajanja javne rasprave o Prijedlogu VIII. izmjena i dopuna Prostornog plana uređenja Općine Kriz održanog dana 17. 02. 2021. godine s početkom u 11,00 sati u sjedištu Općine Kriz u Krizu, Trg Svetog Križa 5.

#### Nazožnici:

Vitimir Štokić; Zavod za prostorno uređenje Zagrebačke županije  
Andrea Galić; Zavod za prostorno uređenje Zagrebačke županije  
Zarko Gambiroža; predstavnik Općine Kriz  
Mario Spelić; predstavnik HEP-ODS-a  
Edo Bulkar; zainteresirana stranka  
Sandrino Rac; zainteresirana stranka  
Marića Kukor; zainteresirana stranka  
Josipa Blažević; zainteresirana stranka  
Petra Pavlić; zainteresirana stranka  
Krunoslav Kolaković; zainteresirana stranka

#### Zapisničar: Zarko Gambiroža

Predstavnik Općine Kriz, Zarko Gambiroža pozdravio je sve nazožne te predstavio stručne izradivače plana, predstavnike Zavoda za prostorno uređenje Zagrebačke županije gospodina Štokića i gospodu Galić. Nakon toga prepušteno je riječ gospodinu Štokiću koji je u kratkoj prezentaciji izložio razloge za donošenje VIII. izmjena i dopuna Prostornog plana uređenja Općine Kriz te pojasnio izmjene u odredbama za provođenje i grafičkom dijelu predloženih izmjena i dopuna prostornog plana.

Po završetku prezentacije otvorena je rasprava te su omogućena dodatna pitanja zainteresiranim strankama.

PETRA PAVLIĆ postavila je pitanje vezano uz trasu planirane modernizacije odnosno izgradnje drugog kolosijeka međunarodne pruge M103 Dugo Selo – Novska ukazujući na budući problem prometne povezanosti i dostupnosti željezničkih stajališta obzirom da se postojeći kolodvor u Novoselcu prenješta u stajalište Okešinec.

Zarko Gambiroža objasnio je da se trasa navedene pruge odredila ranijim izmjenama i dopunama prostornog plana općine Kriz na zahtjev HŽ infrastrukture i kao takva bila predmet javne rasprave te da se trenutnim prijedlogom izmjena i dopuna ne zadržite u trasu pruge kao niti odlukama Hrvatskih željeznica o premještanju kolodvora Novoselac.

SANDRINO RAC postavio je vezano uz odredbu kojom se broj uvjetnih grta izvan granica građevinskog područja ograničava na 150 odnosno postoji li kakav kumulativni uvjet s obzirom na studiju utjecaja na okoliš.

Zarko Gambiroža odgovorio je da se na jednoj čestici ograničava broj uvjetnih grta te da nema nikakvih kumulativnih uvjeta koji bi mogli dovesti do povećanja, iakođer je odredbama utvrđeno da je za jedno uvjetno grlo potrebno osigurati najmanje 2500 m<sup>2</sup> zemljišta.

EDO BULKA postavio je pitanje vezano za mogućnost ucrtavanja čestice puta koja bi prolazila po „sredini“ zemljišta omeđenima česticama 114 (nastavak ulice Zdeneka Tomićeka), 1046 (prolazičak odvojka Maksimirske ulice), 132/1 (Ulice Jandrinec) k.o. Kriz.


Vitimir Štokić i Zarko Gambiroža pojašnjali su da sve čestice za koje gospodin Bulka pita imaju osiguran izlaz na javne puteve te da nema potrebe dodatno ucrtavati česticu puta. Također, rečeno mu je da je moguće ishoditi lokacijsku dozvolu po kojoj bi se, u slučaju nekog većeg projekta, mogla katastarski odrediti čestica koja bi služila kao put odnosno po kojoj bi se put ucrtao po „sredini“ čestica.


# EVIDENCIJA DOLAZAKA STRANAKA U OPĆINU KRIŽ

ZA DAN 17. 02. 2011.

Redni broj	IME I PREZIME	adresa	Broj telefona	Izmjerena temperatura	RAZLOG DOLAZKA	Ostvaren kontakt sa službenikom/službenicima
1	VITOMIR ŠTOKIĆ				2012	
2	ANDREA GALIĆ				ZPUJE	
3	ZARKO GAMBROŽA				OPĆINA KRIŽ	
4	MARIO ŠPELIĆ				HEP	
5	EDO BULKA				ZANJELESICIMA STRANAKA	
6	SABRINO RAC				ZANJELESICIMA STRANAKA	
7	MARIJA KUKOR				M.O. OVEŠIĆ, MEC	
8	BOŠKA BLAŽEVIĆ				--11--	
9	PETRA PAULIĆ				--11--	
10	KLUNOSIJA KOVAČEVIĆ				--11--	

**PRIVITAK 5.: Preslike mišljenja, prijedloga i primjedbi dostavljenih putem pošte**

**REPUBLIKA HRVATSKA**  
**MINISTARSTVO UNUTARNJIH POSLOVA**  
**RAVNATELJSTVO CIVILNE ZAŠTITE**  
**PODRUČNI URED CIVILNE ZAŠTITE ZAGREB**  
Zagreb, Ksaverska cesta 109

 P / 2 2 8 4 5 4 1 1  
REPUBLIKA HRVATSKA  
238/16 OPĆINA KRIZ  
mišljenje: 18. 02. 2021.  
slikovni broj: Ustroj  
dženi broj: Prilo

**Općina Kriz**  
Trg Svetog Križa 5  
10314 Kriz

**KLASA: 350-02/20-01/242**  
**URBROJ: 511-01-363-21-4**  
Zagreb, 18. veljače 2021.

**PREDMET: Prijedlog VIII. izmjena i dopuna Prostornog plana uređenja Općine Kriz,**  
mišljenje-dostavlja se


**Veza: vaša Posebna obavijest, klasa: 350-02/20-01/03, urbroj: 238/16-05-21-35,**  
od 8. veljače 2021. godine

Nakon održanog javnog izlaganja a u sklopu javne rasprave, sukladno vašoj Posebnoj obavijesti o javnoj raspravi, klasa, urbroj i datum u vezi, dostavljamo vam naše mišljenje na Prijedlog VIII. izmjena i dopuna Prostornog plana uređenja Općine Kriz.


Navedeni Prijedlog izraden je u skladu s našim Zahtjevima za izradu, klasa: 350-02/20-01/242, urbroj 511-01-363-20-2, od 22. prosinca 2020. godine odnosno Procjenom rizika od velikih nesreća za Općinu Kriz (Službeni glasnik Zagrebačke županije, broj 11/18).


Osoba za kontakt: Simo Matešević, adresa elektroničke pošte: smatesev@mp.hr, broj telefona: 013835 774.

S poštovanjem,

**PROČELNIK**  
Dimitri Pitić dipl. politolog

Dostaviti:  
Općina Kriz, Trg Svetog Križa 5, 10314 Kriz, preporučenom pošljikom  
pismohrana, ovdje

**REPUBLIKA HRVATSKA**  
**HRVATSKA AGENCIJA ZA CIVILNO ZRAKOPLOVSTVO**  
Ulica grada Vukovara 284, 10 000 Zagreb

**Zagrebačka županija**  
**Općina Kriz**  
Jedinstveni upravni odjel  
Trg Svetog Križa 5  
10314 Kriz

**KLASA: 350-02/21-01/08**  
**URBROJ: 376-05-01-21-2**  
Zagreb, 16. veljače 2021.

**Predmet: Prijedlog VIII. izmjena i dopuna Prostornog plana uređenja Općine Kriz**  
- mišljenje, daje se

**Podneskom, KLASA: 350-02/20-01/03, URBROJ: 238/16-05-21-35 od 08. veljače 2021. godine** dostavili ste digitalni zapis Prijedloga VIII. izmjena i dopuna Prostornog plana uređenja Općine Kriz te zatražili dostavu mišljenja, prijedloga i primjedba na prijedlog Plana prostornog plana uređenja Općine Kriz.

U skladu s dostavljenim, obavještavamo vas da iz djelokruga rada Hrvatske agencija za civilno zrakoplovstvo nemamo posebnih zahtjeva za Prijedlog VIII. izmjena i dopuna Prostornog plana uređenja Općine Kriz.

S poštovanjem,

Hrvatska agencija za civilno zrakoplovstvo, U. Grada Vukovara 284, 10000 Zagreb  
tel: (+385 1) 2389 300 fax: (+385 1) 2389 301; E-mail: ccaa@caa.hr; OIB: 6110680525





Hrvatski operator prijenosnog sustava d.o.o.  
Sektor za razvoj, priključenja, izgradnju i  
upravljanje imovinom

Kuska 4, 10000 Zagreb, Hrvatska  
Telefon +385 1 4545 111 +385 1 4545 652  
Telefaks +385 1 4545 277  
Pošta 10001 Zagreb - Servis

Klasa 70021-16/20

Ur. broj 3-200-002-09/IV-21-02

**PREDMET:** VIII. Izmjene i dopune Prostornog plana uređenja Općine Kriz  
-očitovanje na javni uvid

Poštovani,

U skladu sa Vašim zahtjevom Klasa: 350-02/20-01/03, Ur.broj: 238/16-05-21-35, zaprimljenog dana 15.02.2021. godine, po predmetu obavijesti o održavanju javne rasprave u postupku izrade VIII. Izmjena i dopuna Prostornog plana uređenja Općine Kriz, postupajući prema odredbama Zakona o energiji (NN 120/12, 14/14, 95/15, 102/15), Zakona o tržištu električne energije (NN 23/13, 95/15, 102/15, 68/18) kojim se uređuju elektroenergetske djelatnosti u RH, članak 1. stavak 3 i članak 8 i sukladno odredbama Zakona o prostornom uređenju (dl. 90.), temeljem dostavljenih kartografskih prikaza prijedloga VIII. Izmjena i dopuna PPUO Kriz, obavljeno pregleda tekstualnog dijela i druge stručne dokumentacije i prikupljenih saznanja o stvarnom stanju u prostoru, Hrvatski operator prijenosnog sustava d.o.o., Sektor za razvoj, priključenja, izgradnju i upravljanje imovinom u sklopu svojih nadležnosti, donosi sljedeće

## OČITOVANJE

Predmetno očitovanje dostavljamo Vam kao općinskom tijelu koje izrađuje Plan, provodi pripreme radnje, postupke koje prethode donošenju VIII. Izmjena i dopuna PPUO Kriz i obavlja koordinaciju prema ostalim tijelima sudionicima izrade i prihvaćanja Plana.

Pregledom tekstualnog dijela prijedloga VIII. Izmjena i dopuna PPUO Kriz, uvidom u odredbe za provođenje, te grafičkog dijela (karta 1. Korištenje i namjena površina i karta 2.2. Elektroenergetska mreža) kao i neposrednim konzultacijama, obzirom na objekte prijenosne mreže (dalekovođi i transformatorske stanice napona 110, 220 i 400 kV) koji se nalaze u našoj nadležnosti, utvrdili smo sljedeće:

1. Uvidom u pogonsku i tehničku dokumentaciju Prijenosnog područja Zagreb, utvrđeno je da se u području obuhvata Prostornog plana uređenja Općine Kriz nalaze postojeći dalekovođi (DV) i postojeća transformatorska stanica (TS) :

- DV 400 kV TS Žerjavinec - TS Ernestinovo
- DV 110 kV TS Mračlin - EYP Ludina

Isti su precizno ucrtani u kartografski prikaz prijedloga VIII. Izmjena i dopuna PPUO Kriz, kartografski prikaz br. 2.2. Elektroenergetska mreža. Navedeni visokonaponski vodovi i

UPRAVA DRUŠTVA - Pridružitelj: Uprave Tomislav Pivašić - Članovi: Dejan Lović - Zlatko Visković

IBAN HR97 240 0901 1101 3745 11 - Privredna banka Zagreb - OIB 13148821633

Trgovački sud u Zagrebu • MBS 080517105 •  
Temeljni kapital u iznosu 4.948.627.300,00 HRK  
upisan u cijelosti u novcu, stvarima i pravima  
[www.zupa.hr](http://www.zupa.hr)



REPUBLIKA HRVATSKA	
2. 8/16. OPĆINA KRIZ	
Dionica: 25.02.2021	
Mjesto: Zagreb, Hrvatska	
Ured: Uprava društva	
Sadržaj: Prilozi	
Vrijednost: 10 314 Kriz	

REPUBLIKA HRVATSKA  
ZAGREBAČKA ŽUPANIJA  
OPĆINA KRIZ  
Jedinstveni upravni odjel

Trg Svetog Križa 5  
10 314 Kriz

DATAUM: 17. veljače 2021.

2

postrojenja značajni su objekti elektroenergetske infrastrukture, odnosno građevine su od državnog i područnog (regionalnog) značaja, stoga predlažemo da se na odgovarajućem mjestu u tekstualnog dijelu plana isti navedu punim nazivom.

2. Pregledom planske i projektno dokumentacije utvrđeno je da se u granicama VIII. Izmjena i dopuna Prostornog plana uređenja Općine Kriz planiraju izgradnja novih dalekovoda:

- PL DV 2x400 kV TS Tumbri - RP Veleševac - TS Ernestinovo
- Priključni DV 2x400 kV RP Veleševac - TS Ernestinovo na trasu DV 400 kV RP Veleševac - TS Sisak - Bihać (BH)

Planirani dalekovođi PL DV 2x400 kV TS Tumbri - RP Veleševac - TS Ernestinovo i priključni DV 2x400 kV RP Veleševac - TS Ernestinovo na trasu DV 400 kV RP Veleševac - TS Sisak - Bihać, nisu precizno prikazani u kartografskom prikazu predloženih VIII. Izmjena i dopuna Prostornog plana uređenja Općine Kriz, karta br. 2.2. Elektroenergetska mreža. Na temelju članka 61. Zakona o prostornom uređenju (NN 39/19) potrebno je u postupku donošenja VIII. Izmjena i dopuna PPUO Kriz uskladiti grafički prikaz sa važećim Prostornim planom Zagrebačke županije. (Prilog br. 2 i 3.)

3. Vežano za gore nabrojane točke i prethodno zatraženu korekciju trasa planiranih dalekovoda u grafičkom prikazu Plana, karta br. 2.2. Elektroenergetska mreža, dostavljamo Vam trase planiranih trasa dalekovoda u granici obuhvata Općine Kriz iz tehničko-razvojne dokumentacije HOPS-a u vektoriziranom dwg. obliku, HTRS 96/TM koordinatnom sustavu.

S poštovanjem,

Direktor Sektora za razvoj, priključenja,  
izgradnju i upravljanje imovinom

Rajko Uglješić, dipl.ing. el.  
Hrvatski operator prijenosnog sustava d.o.o.  
Kuska 4, Zagreb

- Prilog:
- I. Izmjene i dopune Prostornog plana Općine Kriz, karta br. 2.2. Elektroenergetska mreža, van mjerila;
  - Važeći Prostorni plan Zagrebačke županije, karta br. 2.1. Infrastrukturni sustavi - Energetika, van mjerila;
  - Trase planiranih dalekovoda u granici obuhvata Općine Kriz iz tehničko - razvojne dokumentacije HOPS-a u vektoriziranom dwg. obliku, HTRS 96/TM koordinatnom sustavu.

Preslik: - Arhiva

Na znanje putem interne e-aplikacije:

- Sektor za razvoj, priključenje, izgradnju i upravljanje imovinom, Ured direktora
- Odjel za prostorno planiranje i izdavanje posebnih uvjeta
- Prijenosno područje Zagreb, Ured direktora
- Prijenosno područje Zagreb, Služba za upravljanje
- Prijenosno područje Zagreb, Odjel za nadzorne i kabeleske vodove







Opcina Križ predlaže da se u članku 4. Odrredbi za provođenje prostornog plana Općine Križ kod uvjeta za gospodarskih zgrada unutar građevinskog područja naselja tekst „*Ukupna površina gospodarskih građevina na jednoj parceli u ovom području može biti najviše 2000 m<sup>2</sup>, a zgrade za uzgoj životinja mogu imati kapacitet do 15 uvjetnih grla.*” zamijeni tekстом - „*Ukupna površina gospodarskih građevina na jednoj parceli u ovom području može biti najviše 2500 m<sup>2</sup>, a zgrade za uzgoj životinja mogu imati kapacitet do 15 uvjetnih grla.*”

#### PRIJEDLOG

##### Članak 4.

Gradjevinsko područje stambene i mješovite namjene bez posebne oznake unutar ovih površina mogu se graditi zgrade i uređivati površine sljedećih namjena:

- stambeno-poslovne zgrade
- poslovne zgrade
- montažne građevine (kiosci, kontejneri i slično)
- gospodarske građevine koje ne stvaraju onečišćanje zraka i buku, te druge štetne utjecaje na okoliš
- građevine za intenzivnu stočarsku i peradarsku proizvodnju, u svim građevinskim područjima stambene i mješovite namjene planom se omogućuje uzgoj do 15 uvjetnih grla, u pojedinih naseljima i dijelovima naselja broj uvjetnih grla može biti veći a određuje se aktom koji donosi Općinsko vijeće
- građevine i uređaji prometne, komunalne i telekomunikacijske infrastrukture bez štetnih utjecaja na okoliš
- parkovi, zaštitno zelenilo, sportska igrališta na otvorenom i dječja igrališta
- građevine i uređaji za proizvodnju električne energije iz obnovljivih izvora za vlastite potrebe snage do 10kW

Gradevine se mogu graditi na slobodnostojeći, poluugradeni ili ugrađeni način prema sljedećim uvjetima:

	rekonstrukcija, dogradnja i zamjenska gradnja na izgrađenim česticama	gradnja novih građevina na neizgrađenim česticama
najmanja širina čestice	planom nije ograničena	15 m
najmanja površina čestice	planom nije ograničena	400 m <sup>2</sup>
najmanja udaljenost od regulacijskog pravca	može se zadržati	5 m
najmanja udaljenost od bočnih meda	može se zadržati	1 m od jedne i 3 m od druge
najmanja udaljenost od stražnje mede	može se zadržati	1 m
najveći koeficijent izgrađenosti čestice $k_{iz}$	postojeća udaljenost	0.35
najveći koeficijent iskoristivosti čestice $k_{is}$	postojeća udaljenost	0.70
najveća katnost	(podrum ili suteren + prizemlje + 1 kat + uređeno potkrovlje)	25%
najmanji ozelenjeni dio čestice		
najmanji broj garažnih ili parkiranih mjesta koji se mora osigurati na vlastitoj čestici	1 pm/200m <sup>2</sup> BRP za stambenu namjenu 2 pm/100 m <sup>2</sup> BRP za trgovine i usluge 3 pm/100 m <sup>2</sup> BRP za ugostiteljstvo	

Iznimno se kod gradnje na neizgrađenoj čestici građevina može graditi na granici susjedne čestice ako je na toj granici već izgrađena građevina na toj susjednoj čestici. Na zidovima koji su udaljeni manje od 1 m od granice susjedne čestice ne mogu se izvoditi nikakvi otvori. Ova se odredba naravno ne primjenjuje na zidove koji su udaljeni manje od 1m od

regulacijskog pravca – granice čestice s javnom površinom (ulicom, parkom) te se na takvim zidovima mogu izvoditi otvori.

Gradjevinsko područje mješovite namjene sa oznakom M unutar ovih površina mogu se graditi zgrade i uređivati površine sljedećih namjena:

- stambene zgrade s pomoćnim građevinama
- stambeno-poslovne zgrade
- poslovne zgrade
- zgrade za javne i društvene djelatnosti
- gospodarske građevine koje ne stvaraju onečišćanje zraka i buku te druge štetne utjecaje na okoliš
- građevine i uređaji prometne, komunalne i telekomunikacijske infrastrukture bez štetnih utjecaja na okoliš
- parkovi, zaštitno zelenilo, sportska igrališta na otvorenom i dječja igrališta
- hoteli i druge turističke, ugostiteljske i sportske rekreacijske građevine
- montažne građevine (kiosci, kontejneri i slično)
- građevine za intenzivnu stočarsku i peradarsku proizvodnju čiji se kapacitet određuje aktom koji donosi Općinsko vijeće
- građevine i uređaji za proizvodnju električne energije iz obnovljivih izvora za vlastite potrebe snage do 10kW

Gradevine se mogu graditi na slobodnostojeći, poluugradeni ili ugrađeni način prema sljedećim uvjetima:

	rekonstrukcija, dogradnja i zamjenska gradnja na izgrađenim česticama	gradnja novih građevina na neizgrađenim česticama
najmanja širina čestice	planom nije ograničena	15 m
najmanja površina čestice	planom nije ograničena	400 m <sup>2</sup>
najmanja udaljenost od regulacijskog pravca	može se zadržati	5 m
najmanja udaljenost od bočnih meda	može se zadržati	1 m od jedne i 3 m od druge
najmanja udaljenost od stražnje mede	može se zadržati	1 m
najveći koeficijent izgrađenosti čestice $k_{iz}$	postojeća udaljenost	0.50
najveći koeficijent iskoristivosti čestice $k_{is}$	postojeća udaljenost	1.00
najveća katnost	(podrum ili suteren + prizemlje + 3 kata + uređeno potkrovlje)	15%
najmanji ozelenjeni dio čestice		
najmanji broj garažnih ili parkiranih mjesta koji se mora osigurati na vlastitoj čestici	1 pm/200m <sup>2</sup> BRP za stambenu namjenu 2 pm/100 m <sup>2</sup> BRP za trgovine i usluge 3 pm/100 m <sup>2</sup> BRP za ugostiteljstvo	

Iznimno se kod gradnje na neizgrađenoj čestici građevina može graditi na granici susjedne čestice ako je na toj granici već izgrađena građevina na toj susjednoj čestici.

Na zidovima koji su udaljeni manje od 1 m od granice susjedne čestice ne mogu se izvoditi nikakvi otvori. Ova se odredba naravno ne primjenjuje na zidove koji su udaljeni manje od 1m od regulacijskog pravca – granice čestice s javnom površinom (ulicom, parkom) te se na takvim zidovima mogu izvoditi otvori.

#### Gospodarske zgrade

Unutar građevinskih područja stambene i mješovite namjene bez posebne oznake i mješovite namjena s oznakom M mogu se graditi manje građevine gospodarske namjene, za obrte, usluge, servise, komunalne servise, manje pogone i dorade, zatim zgrade za uzgoj životinja te zgrade za spremanje poljoprivrednih proizvoda i strojeva (silosi) volumena do 60m<sup>3</sup>, sušare, mješavane stoečne hrane,

hladnjača, i slično). Namijene koje se odvijaju u ovakvim gospodarskim građevinama ne smiju unajmljivati kvalitetu stanovanja svojom bukom, emisijom prašine, plinova, neugodnih mirisa i drugim neprihvatljivim utjecajima. Ukupna površina gospodarskih građevina na jednoj parceli u ovom području može biti najviše ~~2000 m<sup>2</sup>~~ 2500 m<sup>2</sup>, a zgrade za uzgoj životinja mogu imati kapacitet do 15 uvjetnih grla. Gospodarske građevine koje se grade u ovom području moraju biti udaljene od granice parcele javne namjene (crkva, škola, ambulanta, općinsko sjedište i slično) najmanje 100 m.

U središnjim dijelovima naselja Križ i Novoselec ne smije se vršiti uzgoj životinja niti se mogu graditi građevine za tu namjenu. Djetelovi naselja u kojima se primjenjuje ova odredba su:

Križ – Trg Sv. Križa, zagrebačka ulica do Čoporove, Čoporova ulica, Badalićeva ulica od Čoporove do trga Sv. križa, Senoina ulica, Radićeva ulica do Školske, Školska ulica, Vinogradska od Školske do ulice M.Timne, Tomićkova do broja 9, Jandrićes do društvenog doma, Sattlerova ulica i ulica Milke Timne do veterinarske ambulante.

Novoselec – Mostavačka od Kolodvorske do ulice Pugar, Kolodvorska od Mostavačke do ulice Hrvatske mladeži i ulica Hrvatske mladeži.

U ostalim dijelovima naselja Križ i Novoselec može se vršiti uzgoj životinja za vlastite potrebe, te se mogu graditi građevine za uzgoj životinja kapaciteta do 5 uvjetnih grla.

Obracun broja uvjetnih grla vrši se prema tablici utvrđenoj u poglavlju 2.5. ovih odredbi.