

Urbanistički plan uređenja proizvodno poslovne zone Konak istok

IZVJEŠĆE O JAVNOJ RASPRAVI

SADRŽAJ

1. Podaci o objavi i trajanju javne rasprave	2
1.1. Mjesto održavanja javne rasprave	2
1.2. Datum početka i trajanje javnog uvida u prijedlog plana	2
1.3. Mjesto i datum javnog izlaganja	2
1.4. Rok u kojem se nositelju izrade dostavljaju primjedbe na prijedlog plana	2
2. Popis pozvanih sudionika u javnoj raspravi prema posebnoj obavijesti	2
3. Popis sudionika u javnoj raspravi čija su očitovanja, prijedlozi i primjedbe na prijedlog plana prihvaćeni	3
4. Obrazloženja o očitovanjima, prijedlozima i primjedbama sudionika u javnoj raspravi koji nisu prihvaćeni ili su djelomično prihvaćeni	6
5. Popis sudionika u javnoj raspravi čija očitovanja nisu sadržavala prijedloge i primjedbe	6
6. Zaključak	7

1. Podaci o objavi i trajanju javne rasprave

1.1. Mjesto održavanja javne rasprave

Prijedlog Urbanističkog plana uređenja proizvodno poslovne zone Konak istok izložen je javnom uvidu u vrijeme trajanja rasprave od 21.02.2018. do 21.03.2018. u prostorijama Grada Vrbovca u Vrbovcu.

1.2. Datum početka i trajanje javnog uvida u prijedlog plana

Javni uvid u prijedlog Plana održan je od 21.02.2018. do 21.03.2018., svakog radnog dana u vremenu od 8.00 do 15.00 sati.

1.3. Mjesto i datum javnog izlaganja

Javno izlaganje prijedloga Plana održano je 28.02.2018. u 11.00 sati u prostorijama Grada Vrbovca, Trg Petra Zrinskog 9, 10340 Vrbovec.

1.4. Rok u kojem se nositelju izrade dostavljaju primjedbe na prijedlog plana

Primjedbe na izloženi prijedlog Plana mogu se davati do datuma zaključivanja javne rasprave, 21.03.2018.

2. Popis pozvanih sudionika u javnoj raspravi prema posebnoj obavijesti

Posebne obavijesti o održavanju javnog izlaganja prijedloga Plana poslane su na sljedeće adrese:

1. Ministarstvo pomorstva, prometa i infrastrukture, Prisavlje 14, Zagreb
2. Ministarstvo poljoprivrede, Vukovarska 78, Zagreb
3. Ministarstvo regionalnog razvoja i fondova Europske unije, Račkoga 6, Zagreb
4. Ministarstvo obrane, Sarajevska cesta 7, Zagreb
5. Ministarstvo zaštite okoliša, Uprava za zaštitu prirode, Savska cesta 41/20, Zagreb
6. MUP, PU Zagrebačka, Petrinjska 30, Zagreb
7. Hrvatski operator prijenosnog sustava d.o.o., Sektor za razvoj, investicije i izgradnju, Služba za pripremu izgradnje i izgradnju, Kupska 4, Zagreb
8. HEP, Služba za razvoj i investicije, Odjel za razvoj mreže, Gundulićeva 32, Zagreb
9. Hrvatska regulatorna agencija za mrežne djelatnosti, Ulica Roberta Frangeša Mihanovića 9, Zagreb
10. HT-Sektor za izgradnju, Folnegovićeve 5/V, Zagreb
11. Hrvatske ceste, Odjel projektiranja i razvoja, Vončinina 3, Zagreb
12. ŽUC Zagrebačke županije, Remetinečka cesta 3, Zagreb
13. Županijske ceste Zagrebačke županije, Rendićeva 32, Zagreb
14. Hrvatske šume, Uprava šuma Zagreb, V. Nazora 7, Zagreb
15. Hrvatske šume, Uprava šuma Bjelovar, Matošev trg 1, Bjelovar
16. Hrvatske vode; VGO za sliv Save, Ulica grada Vukovara 220, Zagreb
17. Plinacro, Savska 88a, Zagreb
18. Ministarstvo kulture, Konzervatorski odjel u Zagrebu, Mesnička 49, Zagreb
19. Zagrebačka županija, Upravni odjel za prostorno uređenje, gradnju i zaštitu okoliša, Ispostava Vrbovec, Trg Petra Zrinskog 9, Vrbovec
20. Zavod za prostorno uređenje Zagrebačke županije, Ulica grada Vukovara 72, Zagreb
21. Komunalac d.o.o. Vrbovec, Kolodvorska 29, Vrbovec
22. Plin Vrbovec d.o.o., Kolodvorska 29, Vrbovec
23. Pik Vrbovec d.d., Zagrebačka 148, Vrbovec
24. Udruženje obrtnika, Križevačka 4, Vrbovec
25. Zagrebačka županija, Upravni odjel za gospodarstvo, Ulica grada Vukovara 72, Zagreb
26. Državna uprava za zaštitu i spašavanje, Područni odjel Zagreb, Ksaverska cesta 109, Zagreb
27. Hrvatske vode, VGI Bjelovar, Vatroslava Lisinskog 4c, Bjelovar
28. Ministarstvo graditeljstva i prostornog uređenja, Ulica Republike Austrije 20, Zagreb
29. HEP-ODS, DP Elektra Zagreb, Pogon Dugo Selo, Domobraska 14a, Dugo Selo
30. Zvonko Bračić (M.O. Konak), Konak 12
31. Đuro Svinjar (M.O.Greda), Greda 15 A, 10341 Lonjica

3. Popis sudionika u javnoj raspravi čija su očitovanja, prijedlozi i primjedbe na prijedlog plana prihvaćeni

U javnoj raspravi su zaprimljena sljedeća očitovanja, prijedlozi i primjedbe koji su prihvaćeni:

zahtjev br. 1.

PODNOŠITELJ: Hrvatska regulatorna agencija za mrežne djelatnosti, ulica Roberta Frangeša Mihanovića 9, Zagreb
KLASA: 350-05/18-01/83, **URBROJ:** 376-10-18-2, od 21. 02. 2018.

SAŽETAK ZAHTJEVA:

Obavještavamo vas da je prema odredbi članka 3. Zakona o elektroničkim komunikacijama (NN 73/08, 90/11, 133/12, 80/13, 71/14 i 72/17; dalje: ZEK), elektronička komunikacijska infrastruktura, obavljanje djelatnosti elektroničkih komunikacijskih mreža i usluga, prostorno planiranje, gradnja, održavanje, razvoj i korištenje elektroničkih komunikacijskih mreža, elektroničke komunikacijske infrastrukture i druge povezane opreme te upravljanje i uporaba radiofrekvencijskog spektra, adresnog i brojevnog prostora, kao prirodno ograničenih općih dobara, od interesa su za Republiku Hrvatsku i da se prema odredbi iz čl. 25. st. 2. ZEK-a elektronička komunikacijska infrastruktura mora planirati u dokumentima prostornog uređenja. Temeljem odredbi čl. 25. st. 3. ZEK-a, Hrvatska regulatorna agencija za mrežne djelatnosti (dalje: HAKOM) u postupku donošenja dokumenata prostornog uređenja donosi prethodno mišljenje kojim se potvrđuje da se dokumentom prostornog uređenja uređuje gradnja elektroničke komunikacijske infrastrukture i druge povezane opreme u skladu s pravilnicima ZEK-a i u skladu s Uredbom o mjerilima razvoja elektroničke komunikacijske infrastrukture i druge povezane opreme (NN 131/12 i 92/15). Također, temeljem odredbi iz čl. 25. st. 9. ZEK-a, HAKOM utvrđuje i izdaje zahtjeve i mišljenja u postupku izrade i donošenja dokumenata prostornog uređenja. Sukladno odredbama iz čl. 79. i čl. 80. Zakona o prostornom uređenju, urbanistički plan uređenja detaljnije određuje osnovu prometne, komunalne i druge infrastrukture, dakle i elektroničke komunikacijske infrastrukture i povezane opreme.

U skladu s prethodno navedenim zakonskim odredbama u predmetnom UPU potrebno je:

- Planirati, utvrditi i ucrtati trase kableske kanalizacije za postavljanje nepokretne zemaljske mreže, sukladno odredbama iz Pravilnika o tehničkim uvjetima za kablesku kanalizaciju (NN 114/10 i 29/13), Pravilniku o načinu i uvjetima određivanja zone elektroničke komunikacijske infrastrukture i povezane opreme, zaštitne zone i radijskog koridora te obveze investitora radova ili građevine (NN 75/13) i Pravilnika o svjetlovodnim distribucijskim mrežama (NN 57/14);
- odrediti mjesta konekcije na postojeću elektroničku komunikacijsku mrežu kao i eventualno potrebno proširenje/rekonstrukciju postojeće elektroničke komunikacijske infrastrukture vodeći računa da se ne naruši integritet postojeće elektroničke komunikacijske mreže;
- uz postojeću i planiranu trasu planom omogućiti postavu eventualno potrebnih građevina (vanjski kabinet-ormarić) za smještaj elektroničke komunikacijske opreme zbog potreba uvođenja novih tehnologija ili pristupa novih operatora odnosno rekonfiguracije mreže.

Novu elektroničku komunikacijsku infrastrukturu za pružanje javne komunikacijske usluge putem elektromagnetskih valova, bez korištenja vodova, odrediti planiranjem postave baznih stanica i njihovih antenskih sustava na antenskim prihvataima na izgrađenim građevinama i rešetkastim i/ili jednocjevnim stupovima bez detaljnog definiranja (točkastog označavanja) lokacija, vodeći računa o mogućnosti pokrivanja tih područja radijskim signalom koji će se emitirati antenskim sustavima smještenim na te antenske prihvate (zgrade i/ili stupove) uz načelo zajedničkog korištenja od strane svih operatora gdje god je to moguće.

Urbanistički planovi uređenja ne smiju sadržavati nazive tvrtki (operatora), uređaja i nazivlja kojima bi se moglo narušiti pravo na ravnopravno tržišno natjecanje. Podatke o postojećoj elektroničkoj komunikacijskoj infrastrukturi u zoni obuhvata plana kao i podatke o pokrivenosti područja radijskim signalom operatora pokretnih komunikacija, projektant-planer prikuplja od nadležnog ureda za katastar, operatora za pružanje elektroničkih komunikacijskih usluga uz uporabu radiofrekvencijskog spektra i operatora za pružanje elektroničkih komunikacijskih usluga putem elektroničkih komunikacijskih vodova.

Prije prihvaćanja Konačnog prijedloga UPU-a, nositelj izrade dužan je pribaviti mišljenje HAKOM-a.

ODGOVOR: PRIMJEDBA SE PRIHVAĆA.

zahtjev br. 2.

PODNOŠITELJ: Hrvatske vode; Vodnogospodarski odjel za gornju Savu, Ulica grada Vukovara 271/VIII, Zagreb
KLASA: 350-02/18-01/0000007, **URBROJ:** 374-25-1-18-5, od 01. 02. 2018.

**SAŽETAK
ZAHTJEVA:**

Sukladno članku 48. Zakona o vodama (NN 153/09, 130/11, 56/13 i 14/14) definirana su zaštićena područja odnosno područja posebne zaštite voda, gdje je radi zaštite voda i vodnog okoliša potrebno provesti dodatne mjere zaštite.

Iz Registra zaštićenih područja, koji vode Hrvatske vode, utvrđeno je da na području UPU proizvodno-poslovne zone Konak istok, nema područja izvorišta ili drugih ležišta vode koja se koriste ili su rezervirana za javnu vodoopskrbu, odnosno da se nalazi izvan granica zona sanitarne zaštite izvorišta.

Definiranje prostomo-planskih preduvjeta za projektiranje i izgradnju zahvata u prostoru, a koji su od vodnogospodarskog interesa, uskladiti i sa Planom upravljanja vodnim područjima (stanje vodnog tijela, osjetljivost područja, utjecaj na stanje vodnog tijela), a obzirom da se predmetna izrada urbanističkog plana plani odnosi na područje ranjivo na nitrata, a u svrhu zaštite, odnosno postizanja dobrog stanja podzemnih i površinskih vodnih tijela, potrebno je u izmjenama i dopunama Prostornog plana, predvidjeti sve mjere propisane I. Akcijskim programom zaštite voda od onečišćenja uzrokovanog nitratima poljoprivrednog podrijetla (NN 15/13 i 22/15).

Vodna tijela površinske vode koje se nalaze na području obuhvata Plana su vodno tijelo CSRN0028 001, Glogovnica; vodno tijelo CSRN0191 001, Velika; vodno tijelo CSRN0514 001, Stari Črnc.

Prema Planu upravljanja vodnim područjima (NN 66/16), konačno stanje vodnog tijela CSRN0028 001, Glogovnica, sukladno Uredbi o standardu kakvoće voda (NN 73/13) ocijenjeno je kao loše. Prema analizi opterećenja i utjecaja, stanje je ocijenjeno kao vrlo loše, a smatra se da do 2021. godine neće doći do promjene ukupne/konačne ocjene stanja. U narednom planskom ciklusu nakon 2021. godine, prema važećem PUVP ne očekuje se promjena stanja. Konačno (ukupno) stanje voda određeno je ekološkim i kemijskim stanjem voda. Razlog lošem konačnom stanju ovog vodnog tijela je: ekološko stanje voda, zbog lošeg stanja bioloških elemenata kakvoće.

Prema Planu upravljanja vodnim područjima (NN 66/16), konačno stanje vodnog tijela CSRN0191 001, Velika, sukladno Uredbi o standardu kakvoće voda (NN 73/13) ocijenjeno je kao umjereno. Prema analizi opterećenja i utjecaja, stanje je ocijenjeno kao loše, a smatra se da do 2021. godine neće doći do promjene ukupne/konačne ocjene stanja. U narednom planskom ciklusu nakon 2021. godine, prema važećem PUVP očekuje se promjena stanja u umjereno.

Prema Planu upravljanja vodnim područjima (NN 66/16), konačno stanje vodnog tijela CSRN0514 001, Stari Črnc, sukladno Uredbi o standardu kakvoće voda (NN 73/13) ocijenjeno je kao umjereno, a također i prema analizi opterećenja i utjecaja, stanje je ocijenjeno kao umjereno. Smatra se da do 2021. godine, kao niti u narednom planskom ciklusu nakon 2021. godine, neće doći do promjene ukupne/konačne ocjene stanja.

Sukladno važećem Planu upravljanja vodnim područjima (2016. - 2021. g.), podzemne vode na području obuhvata pripadaju grupiranom vodnom tijelu podzemne vode oznake CSGN 25 Sliv Lonja - Ilova - Pakra čije je ukupno stanje procijenjeno kao dobro.

Odvodnju otpadnih voda na predmetnom području obuhvata Plana, potrebno je riješiti u skladu s Odlukom o odvodnji otpadnih voda na području grada Vrbovca. Na dijelovima područja obuhvata gdje nije planirana izgradnja sustava javne odvodnje, otpadne vode mogu se odvoditi u vodonepropusne sabirne jame (bez ispusta i preljeva), pročišćavati na individualnim biološkim uređajima s ispuštanjem pročišćene otpadne vode u površinske vode.

U slučaju da se otpadne vode ispuštaju u vodonepropusne sabirne jame, sastav istih, prije upuštanja u sabirne jame, mora biti u skladu s odredbama Pravilnika o graničnim vrijednostima emisija otpadnih voda (NN 80/13, 43/14, 27/15 i 3/16) za ispuštanje u sustav javne odvodnje. U slučaju da se otpadne vode pročišćavaju na individualnim biološkim uređajima za pročišćavanje, sastav ispuštenih otpadnih voda prije ispusta u površinsku vodu mora biti u skladu s odredbama Pravilnika za ispuštanje u površinske vode.

Vežano uz ispuštanje oborinskih voda, obveza izrađivača UPU-a je definirati odvodnju oborinskih voda prema stvarnom stanju na terenu. U slučaju da se ispuštanje oborinskih voda planira u kanale ili prijemnike koji su u nadležnosti Hrvatskih voda, detalje ispuštanja istih treba uskladiti sa Hrvatskim vodama. Nadalje, potrebno je utvrditi prihvatni kapacitet prijemnika, s obzirom na postojeće, te planirane količine oborinskih voda. Potrebno je

predvidjeti predobradu potencijalno onečišćenih oborinskih voda, prije upuštanja u prijemnik, kako bi sastav istih bio u skladu s Pravilnikom o graničnim vrijednostima emisija otpadnih voda za ispuštanje u površinske vode. U ostalim slučajevima, izrađivač UPU-a, u obvezi je definirati način ispuštanja oborinskih voda u dogovoru s vlasnikom/korisnikom katastarske čestice s tim da rješenje odvodnje oborinskih voda ne smije ugrožavati interese drugih pravnih i/ili fizičkih osoba.

Nije dozvoljeno ispuštanje nepročišćenih otpadnih voda u površinske vode ili upojne bunare. Oborinska odvodnja unutar poslovne zone nije u nadležnosti Hrvatskih voda već lokane samouprave, Zakon o vodama (NN 153/09, 63/11, 130/11, 56/13 i 14/14) čl. 125.

Ukoliko će se radovi izvoditi u podzemnoj vodi, dokumentacija treba predvidjeti mjere zaštite istih od onečišćenja te upotrebu materijala koji ne utječu na kakvoću podzemne vode. Ista također treba sadržavati projektno rješenje zaštite predmetnih građevina od negativnog utjecaja podzemnih voda.

Za sve postojeće i definirane buduće lokacije vodnih građevina (trase magistralnih cjevovoda, crpne stanice, vodospreme i dr.) kao i trase opskrbnih cjevovoda, nadležno je komunalno poduzeće za obavljanje vodoopskrbne djelatnosti predmetnog područja.

U središnjem dijelu predloženog prostora poslovne zone nalazi se kanal Konak koji ima funkciju odvodnje sjevernog zaobalja željezničke pruge, same željezničke pruge, rudine na kojoj se planira poslovna zona te odvodnju južno od obilaznice. Kanal je u prostoru poslovne zone uređen te se održava kroz programe Hrvatskih voda. Potok Črnc je reguliran u nasipima te je u nadležnosti Ispostave za mali sliv Česma-Glogovnica Bjelovar, održava se redovito.

Gradnja čvrstih objekata od kanala Konak moguća je na udaljenosti od 10 metara od obale, (NN 153/09, 63/11, 130/11, 56/13 i 14/14) čl. 126.

Za određene zahvate na predmetnom području provest će se postupak procjene utjecaja na okoliš sukladno Zakonu o zaštiti okoliša (NN 80/13, 153/13 i 78/15) i Uredbi o procjeni utjecaja na okoliš (NN 61/14), ukoliko podliježu istome. Također za svaki zahvat, investitori će u svrhu postizanja ciljeva upravljanja vodama ishoditi potrebne vodopravne akte.

Obzirom da su izrađene karte opasnosti od poplava i karte rizika od poplava za Republiku Hrvatsku (internet stranica korp.voda.hr/) pa tako i za predmetno područje, sukladno istima potrebno je ograničiti prava vlasnika i posjednika zemljišta te provoditi posebne mjere radi održavanja vodnog režima prema poglavlju VIII Zakona o vodama (zabrane i ograničenja prava vlasnika i posjednika zemljišta i posebne mjere radi održavanja vodnog režima).

ODGOVOR: PRIMJEDBA SE PRIHVAĆA.

zahtjev br. 3.

PODNOŠITELJ: Ministarstvo unutarnjih poslova; Policijska uprava Zagrebačka; Sektor upravnih i inspeksijskih poslova; Inspektorat unutarnjih poslova
BROJ: 511-19-25/1-1953/1-2018, od 01. 03. 2018.

SAŽETAK
ZAHTJEVA:

Obavještavamo vas da je za uređenje i oblikovanje prostora iz djelokruga zaštite od požara potrebno predvidjeti sljedeće:

- Osigurati vatrogasne prilaze i površine za operativni rad vatrogasne tehnike u skladu s odredbama Pravilnika o uvjetima za vatrogasne pristupe (NN 35/94, 55/94 i 142/03)
- Osigurati potrebne količine vode za gašenje požara u skladu s odredbama Pravilnika o hidrantskoj mreži za gašenje požara (NN 08/06)

ODGOVOR: PRIMJEDBA SE PRIHVAĆA.
Navedeno je već propisano prijedlogom Plana.

zahtjev br. 4.

PODNOŠITELJ: Hrvatski Telekom d.d.; Odjel upravljanja elektroničkom komunikacijskom infrastrukturom; Odsjek upravljanja ugovornim odnosima i registraciju
Oznaka: T43 5157547-43822977-18, od 02. 02. 2018.

SAŽETAK
ZAHTJEVA:

Planom je definirano ukidanje postojećeg koridora DTK. Sa istim nismo suglasni bez jasnog definiranja trase koja se uklanja i rješenjem novog koridora sukladno planu magistralne i distribucijske kabelaške kanalizacije u planu. Infrastrukturu nije moguće ukidati prostornim planom bez adekvatnog zamjenskog rješenja i pratećeg akta građenja ili detalnog plana uređenja.

Također molimo vas da se uvažavaju mišljenja o razvoju širokopojsnog interneta za pokretnu i nepokretnu infrastrukturu dostavljena u ranijem dopisu.

ODGOVOR: PRIMJEDBA SE PRIHVAĆA.
U planu je ucrtana sva telekomunikacijska infrastruktura prema podacima koje je tijekom izrade plana dostavio Hrvatski Telekom u digitalnom obliku. U odredbe za provođenje dodat će se smjernice za razvoj širokopojsnog interneta dostavljene u dopisu Hrvatskog Telekoma od 17. 01. 2018.

4. Obrazloženja o očitovanjima, prijedlozima i primjedbama sudionika u javnoj raspravi koji nisu prihvaćeni ili su djelomično prihvaćeni

Za vrijeme trajanja javne rasprave nije bilo zaprimljenih očitovanja, prijedloga ili primjedbi koji nisu prihvaćeni ili su djelomično prihvaćeni.

5. Popis sudionika u javnoj raspravi čija očitovanja nisu sadržavala prijedloge i primjedbe

U javnoj raspravi zaprimljena su sljedeća očitovanja koja nisu sadržavala prijedloge i primjedbe:

zahtjev br. 1.

PODNOŠITELJ: Državna uprava za zaštitu i spašavanje; Područni ured za zaštitu i spašavanje Zagreb, Ksaverska cesta 109, Zagreb
KLASA: 350-02/18-01/06, URBROJ: 543-21-01-18-2, od 12. 03. 2018.

SAŽETAK ZAHTJEVA: Prijedlog plana izrađen je u skladu s Procjenom ugroženosti stanovništva, materijalnih i kulturnih dobara i okoliša za područje Grada Vrbovca (Glasnik Zagrebačke županije 17/15).

ODGOVOR: NEMA PRIMJEDBI

zahtjev br. 2.

PODNOŠITELJ: Ministarstvo obrane; Uprava za materijalne resurse; Sektor za vojnu infrastrukturu; Služba za vojno graditeljstvo i energetska učinkovitost
KLASA: 350-02/17-01/274, URBROJ: 512M3-020201-18-4, od 19. 03. 2018.

SAŽETAK ZAHTJEVA: Obavještavamo vas da nemamo primjedbi na prijedlog Urbanističkog plana uređenja proizvodno-poslovne zone Konak istok.

ODGOVOR: NEMA PRIMJEDBI

6. Zaključak

U izradi prijedloga Urbanističkog plana uređenja proizvodno poslovne zone Konak istok za javnu raspravu u cijelosti je proveden postupak propisan Zakonom o prostornom uređenju.

Ocjenjuje se da je izrađeni prijedlog Plana stručno utemeljen, te da je uvažio zahtjeve Grada Vrbovca i nadležnih tijela koji su izneseni tijekom izrade Plana.

Primjedbe u javnoj raspravi čije se prihvaćanje predlaže, ugradit će se u elaborat konačnog prijedloga Plana.

Vrbovec, 04. travnja 2018.

izvješće sastavili
za izrađivača plana
Jasna Juraić Mucko mag.ing.arch.

ARHITEKTONSKI
ATELIER
D E S E T
d.o.o.
za arhitekturu i urbanizam
Z A G R E B

za nositelja izrade Plana:

mr. Đuro turk dipl.ing.

Prilozi koji su sastavni dio ovog Izvješća:

- Zaključak o utvrđivanju prijedloga plana za javnu raspravu
- Objava javne rasprave
 - Posebna obavijest o javnoj raspravi
 - Objava javne rasprave na web stranici Grada Vrbovca
 - Objava javne rasprave na web stranici Ministarstva graditeljstva i prostornog uređenja
 - Objava javne rasprave u dnevnom listu „24 sata“
- Zapisnik s javnog izlaganja
- Popis prisutnih na javnom izlaganju
- Zaprimiteljna očitovanja, mišljenja, prijedlozi, primjedbe i zahtjevi
- Knjiga primjedbi



Na temelju Postupka provedbe javne rasprave u postupku izrade i donošenja dokumenata prostornog uređenja koji je propisan Zakonom o prostornom uređenju (NN 153/13 i 65/17) Gradonačelnik Grada Vrbovca dana 09. veljače 2018. donosi

ZAKLJUČAK
o utvrđivanju prijedloga Urbanističkog plana uređenja
proizvodno poslovne zone Konak istok

I

Utvrđuje se prijedlog Urbanističkog plana uređenja proizvodno poslovne zone Konak istok za javnu raspravu. Prijedlog plana za javnu raspravu izradio je izrađivač plana Arhitektonski Atelier Deset iz Zagreba.

II

Prijedlog Urbanističkog plana uređenja proizvodno poslovne zone Konak istok sastoji se od sljedećih dijelova:

- **Tekstualni dio plana (Odredbe za provođenje)**
- **Grafički dio plana koji sadrži sljedeće kartografske prikaze:**

	NAZIV KARTOGRAFSKOG PRIKAZA	mjerilo
1.	KORIŠTENJE I NAMJENA POVRŠINA	1 : 1000
	PROMETNA, ULIČNA I KOMUNALNA INFRASTRUKTURNA MREŽA	
2.1	PROMETNA I TELEKOMUNIKACIJSKA MREŽA	1 : 1000
2.2	ENERGETSKI SUSTAV	1 : 1000
2.3	VODNOGOSPODARSKI SUSTAV	1 : 1000
3	UVJETI KORIŠTENJA, UREĐENJA I ZAŠTITE POVRŠINA	1 : 1000
4.	NAČIN I UVJETI GRADNJE	1 : 1000

- **Obrazloženje plana i sažetak za javnost**

III

Ovlašćuje se Upravni odjel za financije i gospodarstvo Grada Vrbovca da provede javnu raspravu o prijedlogu Urbanističkog plana uređenja proizvodno poslovne zone Konak istok sukladno Zakonu o prostornom uređenju (NN 153/13 i 65/17).

KLASA: 350-01/16-01/03
URBROJ: 238/32-04-18-53
Vrbovec, 09. veljače 2018.

Gradonačelnik Grada Vrbovca

Denis Kralj



Zaključak o utvrđivanju prijedloga plana za javnu raspravu

Na temelju članka 96. Zakona o prostornom uređenju (NN 153/13 i 65/17) i Zaključka Gradonačelnika Grada Vrbovca (Klasa: 350-01/16-01/03, Urbroj: 238/32-04-18-53 od 09. veljače 2018.) Gradonačelnik Grada Vrbovca objavljuje

JAVNU RASPRAVU

o prijedlogu Urbanističkog plana uređenja proizvodno poslovne zone Konak istok

1.

Objavljuje se javna rasprava o prijedlogu Urbanističkog plana uređenja proizvodno poslovne zone Konak istok.

2.

Javna rasprava trajat će od 21. veljače 2018. do 21. ožujka 2018.

3.

Prijedlog Urbanističkog plana uređenja proizvodno poslovne zone Konak istok bit će izložen javnom uvidu u vrijeme trajanja javne rasprave u prostorijama Grada Vrbovca, svakog radnog dana od 08.00 do 15.00 sati.

4.

Nositelj izrade i izrađivač Plana održat će javno izlaganje prijedloga Urbanističkog plana uređenja proizvodno poslovne zone Konak istok u prostorijama Grada Vrbovca dana 28. veljače 2018., s početkom u 11 sati.

5.

Sudionici sudjeluju u javnoj raspravi na način da:

- imaju pravo pristupa na javni uvid u prijedlog prostornog plana
- postavljaju pitanja tijekom javnog izlaganja o predloženim rješenjima, na koja usmeno odgovaraju osobe koje vode javno izlaganje
- daju prijedloge i primjedbe u zapisnik za vrijeme javnog izlaganja
- upućuju nositelju izrade pisane prijedloge i primjedbe na adresu: Grad Vrbovec, Trg Petra Zrinskog 9, 10340 Vrbovec, zaključno do 21. ožujka 2018. .

Prijedlozi i primjedbe koji nisu dostavljeni u roku ili nisu čitljivo napisani, ne moraju se uzeti u obzir u pripremi izvješća o javnoj raspravi.

6.

Poziv za sudjelovanje u javnoj raspravi uputit će se nadležnim tijelima državne uprave i pravnim osobama s javnim ovlastima.

Gradonačelnik Grada Vrbovca

Denis Kralj

KLASA: 350-01/16-01/03
URBROJ: 238/32-04-18-54
Vrbovec, 09. veljače 2018.



Objava javne rasprave



REPUBLIKA HRVATSKA
ZAGREBAČKA ŽUPANIJA



GRAD VRBOVEC

Upravni odjel za financije
i gospodarstvo

KLASA:350-01/16-01/01
URBROJ: 238/32-04/02-18-9
Vrbovec, 19. veljače 2018.

Tijelima i osobama određenim
posebnim propisom
(prema priloženom popisu)

**PREDMET: URBANISTIČKI PLAN UREĐENJA PROIZVODNO POSLOVNE ZONE LUKA JUG II
URBANISTIČKI PLAN UREĐENJA POSLOVNE ZONE KONAK ISTOK**

**POZIV NA JAVNU RASPRAVU
(dostavlja se)**

Poštovana gospodo,

u skladu s člankom 97. Zakona o prostornom uređenju (NN 153/13 i 65/17) obavještavam Vas da će se održati javna rasprava o prijedlogu Urbanističkog plana uređenja proizvodno poslovne zone LUKA jug II i prijedlogu Urbanističkog plana uređenja proizvodno poslovne zone KONAK istok.

Javna rasprava o prijedlogu navedenih urbanističkih planova traje od 21. veljače 2018. do 21. ožujka 2018. godine.

Javno izlaganje u javnoj raspravi održat će se u prostorijama Grada Vrbovec, Trg Petra Zrinskog 9, dana 28. veljače 2018. godine s početkom u 11,00 sati.

U prilogu Vam dostavljamo:

- Objavu javne rasprave o prijedlogu Urbanističkog plana uređenja proizvodno poslovne zone LUKA jug II
- Objavu javne rasprave o prijedlogu Urbanističkog plana uređenja proizvodno poslovne zone KONAK istok
- CD rom sa slijedećim sadržajem:
 1. Prijedlog UPU proizvodno poslovne zone LUKA jug II za javnu raspravu (grafički i tekstualni dio)
 2. Prijedlog UPU proizvodno poslovne zone KONAK istok za javnu raspravu (grafički i tekstualni dio).

S poštovanjem,

Viši savjetnik:
mr. Đuro Turković dipl. ing.

Posebna obavijest o javnoj raspravi – str. 1

Dostaviti:

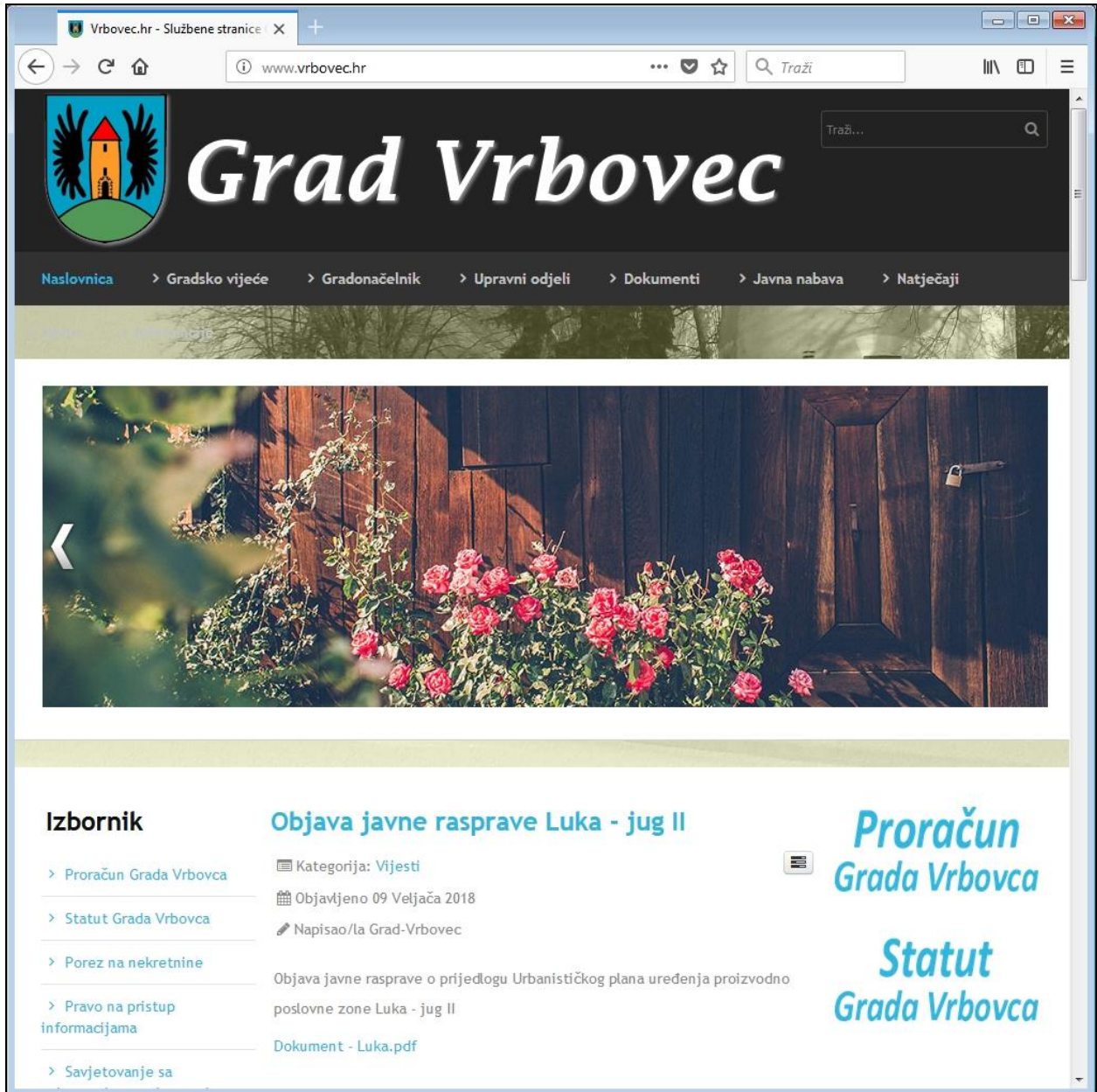
1. Ministarstvo pomorstva, prometa i infrastrukture, Prisavlje 14, Zagreb
2. Ministarstvo poljoprivrede, Vukovarska 78, Zagreb
3. Ministarstvo regionalnog razvoja i fondova Europske unije, Račkoga 6, Zagreb
4. Ministarstvo obrane, Sarajevska cesta 7, Zagreb
5. Ministarstvo zaštite okoliša, Uprava za zaštitu prirode, Savska cesta 41/20, Zagreb
6. MUP, PU Zagrebačka, Petrinjska 30, Zagreb
7. Hrvatski operator prijenosnog sustava d.o.o., Sektor za razvoj, investicije i izgradnju, Služba za pripremu izgradnje i izgradnju, Kupskia 4, Zagreb
8. HEP, Služba za razvoj i investicije, Odjel za razvoj mreže, Gundulićeva 32, Zagreb
9. Hrvatska regulatorna agencija za mrežne djelatnosti, Ulica Roberta Frangeša Mihanovića 9, Zagreb
10. HT-Sektor za izgradnju, Folnegovićeve 5/V, Zagreb
11. Hrvatske ceste, Odjel projektiranja i razvoja, Vončinina 3, Zagreb
12. ŽUC Zagrebačke županije, Remetinečka cesta 3, Zagreb
13. Županijske ceste Zagrebačke županije, Rendićeva 32, Zagreb
14. Hrvatske šume, Uprava šuma Zagreb, V. Nazora 7, Zagreb
15. Hrvatske šume, Uprava šuma Bjelovar, Matošev trg 1, Bjelovar
16. Hrvatske vode; VGO za sliv Save, Ulica grada Vukovara 22/0, Zagreb
17. Plinacro, Savska 88a, Zagreb
18. Ministarstvo kulture, Konzervatorski odjel u Zagrebu, Mesnička 49, Zagreb
19. Zagrebačka županija, Upravni odjel za prostorno uređenje, gradnju i zaštitu okoliša, Ispostava Vrbovec, Trg Petra Zrinskog 9, Vrbovec
20. Zavod za prostorno uređenje Zagrebačke županije, Ulica grada Vukovara 72, Zagreb
21. Komunalac d.o.o. Vrbovec, Kolodvorska 29, Vrbovec
22. Plin Vrbovec d.o.o., Kolodvorska 29, Vrbovec
23. Pik Vrbovec d.d., Zagrebačka 148, Vrbovec
24. Udruženje obrtnika, Križevačka 4, Vrbovec
25. Zagrebačka županija, Upravni odjel za gospodarstvo, Ulica grada Vukovara 72, Zagreb
26. Državna uprava za zaštitu i spašavanje, Područni odjel Zagreb, Ksaverska cesta 109, Zagreb
27. Hrvatske vode, VGI Bjelovar, Vatroslava Lisinskog 4c, Bjelovar
28. Ministarstvo graditeljstva i prostornog uređenja, Ulica Republike Austrije 20, Zagreb
29. HEP-ODS, DP Elektra Zagreb, Pogon Dugo Selo, Domobranska 14a, Dugo Selo

30. ZVONKO BRACIĆ (M.O. KONAK)
KONAK 12

31. ĐURO SVINGAR (M.O. GREDA)
GREDA 15 A

10341 LONJICA

32. EVIDENCIJA



Objava javne rasprave na web stranici Grada Vrbovca

The screenshot shows the website of the Ministry of Construction and Spatial Planning of the Republic of Croatia. The browser address bar shows www.mgipu.hr/default.aspx?id=17503. The page title is "Informacije o javnim raspravama" (Information about public consultations).

Navigation and Search: The top navigation bar includes "Republika Hrvatska" and "MINISTARSTVO GRADITELJSTVA I PROSTORNOGA UREĐENJA". A search bar labeled "TRAŽI" is present. A language selector is set to "ENGLISH".

Left Sidebar (Menu):

- NASLOVNICA
- NOVOSTI I NAJAVE
- O NAMA
- GRADITELJSTVO
- PROSTORNO UREĐENJE**
 - Prostorni planovi
 - Informacije o planovima u izradi**
 - Izvješća o javnim raspravama
 - Prostorni planovi uređenja gradova i općina
 - Prostorni planovi županija
 - Prostorni planovi nacionalnih parkova i parkova prirode
 - Radna zajednica Alpe-Jadran
 - Download instalacije Pravilnika za izradu prostornih planova
 - Sufinanciranje izrade prostornih planova jedinica lokalne ili područne (regionalne) samouprave za 2017. godinu
 - Propisi iz područja prostornog uređenja
 - Strategija prostornog uređenja Republike Hrvatske
 - Program prostornog uređenja Republike Hrvatske
 - Strategija prostornog razvoja Republike Hrvatske
 - Suglasnosti za obavljanje stručnih poslova prostornog uređenja
 - Strane osobe koje obavljaju djelatnost prostornog uređenja i gradnje u Republici Hrvatskoj
 - Preporuka za izradu jedinstvenog opisa zahvata u prostoru za centre za gospodarenje otpadom i eksploatacijska polja čvrstih mineralnih sirovina
 - Međunarodna suradnja

Main Content Area:

PROSTORNO UREĐENJE > Prostorni planovi > Informacije o planovima u izradi > Informacije o javnim raspravama >

Informacije o javnim raspravama

Temeljem odredbi Zakona o prostornom uređenju („Narodne novine“, broj 153/13., 65/17.), nositelj izrade prostornih planova dužan je objaviti informaciju o javnoj raspravi o prijedlogu prostornog plana i na mrežnim stranicama Ministarstva graditeljstva i prostornoga uređenja.

Obavijest o javnoj raspravi mora sadržavati: mjesto, datum početka i trajanje javnog uvida u prijedlog prostornog plana, mjesto i datum jednog ili više javnih izlaganja, poziv zainteresiranim osobama za sudjelovanje u javnoj raspravi te rok u kojem se nositelju izrade dostavljaju pisana mišljenja, prijedlozi i primjedbe na prijedlog prostornog plana. Dostavlja se najmanje osam dana prije početka javne rasprave na adresu elektroničke pošte: web@mgipu.hr

Informacije o javnim raspravama:

- 12.02.2018. - Informacija o javnoj raspravi o prijedlogu III. Izmjena i dopuna Prostornog plana uređenja Općine Ivanska
- 09.02.2018. - Informacija o ponovnoj javnoj raspravi o prijedlogu VI. Izmjena i dopuna Prostornog plana uređenja Grada Svete Nedelje Prostorno-planska dokumentacija
- 09.02.2018. - Informacija o ponovnoj javnoj raspravi o prijedlogu II. Izmjena i dopuna Urbanističkog plana uređenja Radne zone Svete Nedelje Prostorno-planska dokumentacija
- 09.02.2018. - Informacija o javnoj raspravi o prijedlogu Urbanističkog plana uređenja "Školski centar", Općina Župa Dubrovačka
- 09.02.2018. - Informacija o javnoj raspravi o prijedlogu Izmjena i dopuna Urbanističkog plana uređenja "Srebreno I", Općina Župa Dubrovačka
- 09.02.2018. - Informacija o javnoj raspravi o prijedlogu Urbanističkog plana uređenja proizvodno poslovne zone Konak istok, Grad Vrbovec
- 09.02.2018. - Informacija o javnoj raspravi o prijedlogu Urbanističkog plana uređenja proizvodno poslovne zone Luka jug II, Grad Vrbovec
- 08.02.2018. - Informacija o javnoj raspravi o prijedlogu II. Izmjena i dopuna Prostornog plana uređenja Grada Donja Stubica
- 08.02.2018. - Informacija o javnoj raspravi o prijedlogu I. Izmjena i dopuna Urbanističkog plana uređenja mjesta Donja Stubica
- 05.02.2018. - Informacija o javnoj raspravi o prijedlogu Urbanističkog plana uređenja Golf igrališta Negrin, Grad Vodnjan – Dignano
- 05.02.2018. - Informacija o javnoj raspravi o prijedlogu Urbanističkog plana uređenja Turističko razvojnog područja Negrin, Grad Vodnjan – Dignano
- 05.02.2018. - Informacija o ponovnoj javnoj raspravi o prijedlogu V. Izmjena i dopuna Prostornog plana uređenja Grada Vodniana –

Right Sidebar (Announcements and Programs):

- ENGLISH
- Priopćenja, Kontakti, Prenosimo, Linkovi
- OGLASNA PLOČA**
- GRADITE LEGALNO, SPAVAJTE MIRNO
- OPERATIVNI PROGRAM Konkurentnost i kohezija 2014. - 2020. Energetska obnova zgrada javnog sektora i stambenih zgrada (višestambenih zgrada i obiteljskih kuća)
- IPA 2012 Twinning light project
- eDozvola
- eOGLASNA ploča
- IEC eEnergetskiCertifikat
- RAČUNALNI PROGRAM ZA ODREĐIVANJE ENERGETSKOG SVOJSTVA ZGRADE
- BAZA CERTIFICIRANIH

Objava javne rasprave na web stranici Ministarstva graditeljstva i prostornog uređenja

PONEDELNJAK, 12. 2. 2018. | 24 SATA | 36
RETNOM ZVIJEZDOM:

RIBE imat ćete odličnu koncentraciju i pamćenje pa je dan odličan za polaganje ispita i intelektualni rad. Smireno ćete reagirati u osjetljivoj poslovnoj situaciji, a nadređena osoba će vas pohvaliti.

BROJEVI: 3 34 47 11 23

Omiljenost među prijateljima
 bridolijet će dobrom
 i, intuicija će vas odlično služiti
 i kad krenuti u akciju. Ako ste
 razum s partnerom, znat ćete
 eći da razjasnite situaciju.

BROJEVI: 17 25 32 12 54

OSKI BROJEVI:

35
 VEL VAM PORUČUJU
 JE VRIJEME DA RADITE
 NUTARNJEM RAZVOJU.
 ĆE VAM POMOCI DA
 ONADBE MIR I BU-
 DETE SPOKOJNIJU.

*Brojevi koji vam se
 stalno ponavljaju nisu
 slučajnost, nego poruke i
 šapat anđela...*



45
 EME JE DA PRIHVATI-
 SAMOG SEBE I ŽIVOT
 VAM JE DAN U RUKE.
 PREMITE SE NA VELIKE
 PROMJENE KOJE ĆE
 VAM DOBRU DOĆI.

*Javljaju se kad pogledate
 na mobilni, sat, kad se
 budite...*

lopedija

Na temelju članka 96. Zakona o prostornom uređenju (NN 153/13 i 65/17) i Zaključka Gradonačelnika Grada Vrbovca (Klasa: 350-01/17-04/07, Urbroj: 238/32-04-18-7 od 09. veljače 2018.) Gradonačelnik Grada Vrbovca objavljuje

**JAVNU RASPRAVU
 o prijedlogu Urbanističkog plana uređenja
 proizvodno poslovne zone Luka jug II**

- Objavljuje se javna rasprava o prijedlogu Urbanističkog plana uređenja proizvodno poslovne zone Luka jug II.
- Javna rasprava trajeć od 21. veljače 2018. do 21. ožujka 2018.
- Prijedlog Urbanističkog plana uređenja proizvodno poslovne zone Luka jug II bit će izložen javnom uvidu u vrijeme trajanja javne rasprave u prostorijama Grada Vrbovca, svakog radnog dana od 08.00 do 15.00 sati.
- Nositelj izrade i Izrađivač Plana održat će javno izlaganje prijedloga Urbanističkog plana uređenja proizvodno poslovne zone Luka jug II u prostorijama Grada Vrbovca dana 28. veljače 2018., s početkom u 11 sati.
 - imaju pravo pristupa na javni uvid u prijedlog prostornog plana
 - postavljaju pitanja tijekom javnog izlaganja o predložanim rješenjima, na koja usmeno odgovaraju osobe koje vode javno izlaganje
 - daju prijedloge i primjedbe u zapisnik za vrijeme javnog izlaganja
 - upućuju nositelju izrade pisane primjedbe na adresu: Grad Vrbovec, Trg Petra Žrninskog 9, 10340 Vrbovec, zaključno do 21. ožujka 2018.
- Prijedlozi i primjedbe koji nisu dostavljeni u roku ili nisu čitljivo napisani, ne moraju se uzeti u obzir u pripremi izvješća o javnoj raspravi.
- Poziv za sudjelovanje u javnoj raspravi uputit će se nadležnim tijelima državne uprave i pravnicima osobama s javnim ovlastima.

Gradonačelnik Grada Vrbovca
 Denis Kralj

KLASA: 350-01/17-04/07
 URBROJ: 238/32-04-18-8
 Vrbovec, 09. veljače 2018.

**Hrvatska akademska i istraživačka mreža – CARNET
 traži
 Mrežnog operatera**

Opis poslova:
 rad na održavanju web aplikacija i servisa u okviru projekta e-Škole

Uvjeti:

- Poznavanje programskih jezika: PHP, JavaScript
- Poznavanje baza podataka: MySQL, PostgreSQL, HTML, CSS
- Osnove mrežnih tehnologija
- Osnove Linux operativnog sustava
- Aktivno znanje engleskog jezika u govoru i pismu
- Stručni referent (čl.1. st. 1. SLUŽB. f) Radna mjesta III. vrste, tč. 3) (SSS) / Viši informatički referent (čl.1. st. 1. SLUŽB. e) Radna mjesta II. vrste, tč.3) (VŠŠ)

Poželjno:

- PHP - Web programmer
- Poznavanje nekog sustava za upravljanje i nadzor mreže
- Sudjelovanje na nekom open-source projektu
- Iskustvo u pisanju projektnih dokumentacije
- izražena pouzdanost i odgovornost, inicijativnost, fleksibilnost, sklonost projektnom i timskom načinu rada te spremnost na kontinuirano stjecanje novih znanja.

Na temelju članka 96. Zakona o prostornom uređenju (NN 153/13 i 65/17) i Zaključka Gradonačelnika Grada Vrbovca (Klasa: 350-01/16-01/03, Urbroj: 238/32-04-18-53 od 09. veljače 2018.) Gradonačelnik Grada Vrbovca objavljuje

**JAVNU RASPRAVU
 o prijedlogu Urbanističkog plana uređenja
 proizvodno poslovne zone Konak istok**

- Objavljuje se javna rasprava o prijedlogu Urbanističkog plana uređenja proizvodno poslovne zone Konak istok.
 - postavljaju pitanja tijekom javnog izlaganja o predložanim rješenjima, na koja usmeno odgovaraju osobe koje vode javno izlaganje
 - daju prijedloge i primjedbe u zapisnik za vrijeme javnog izlaganja
 - upućuju nositelju izrade pisane primjedbe na adresu: Grad Vrbovec, Trg Petra Žrninskog 9, 10340 Vrbovec, zaključno do 21. ožujka 2018.
- Javna rasprava trajeć od 21. veljače 2018. do 21. ožujka 2018.
- Prijedlog Urbanističkog plana uređenja proizvodno poslovne zone Konak istok bit će izložen javnom uvidu u vrijeme trajanja javne rasprave u prostorijama Grada Vrbovca, svakog radnog dana od 08.00 do 15.00 sati.
- Nositelj izrade i Izrađivač Plana održat će javno izlaganje prijedloga Urbanističkog plana uređenja proizvodno poslovne zone Konak istok u prostorijama Grada Vrbovca dana 28. veljače 2018., s početkom u 11 sati.
- Sudionici sudjeluju u javnoj raspravi na način da:
 - imaju pravo pristupa na javni uvid u prijedlog prostornog plana
 - postavljaju pitanja tijekom javnog izlaganja o predložanim rješenjima, na koja usmeno odgovaraju osobe koje vode javno izlaganje
 - daju prijedloge i primjedbe u zapisnik za vrijeme javnog izlaganja
 - upućuju nositelju izrade pisane primjedbe na adresu: Grad Vrbovec, Trg Petra Žrninskog 9, 10340 Vrbovec, zaključno do 21. ožujka 2018.
- Prijedlozi i primjedbe koji nisu dostavljeni u roku ili nisu čitljivo napisani, ne moraju se uzeti u obzir u pripremi izvješća o javnoj raspravi.
- Poziv za sudjelovanje u javnoj raspravi uputit će se nadležnim tijelima državne uprave i pravnicima osobama s javnim ovlastima.

Gradonačelnik Grada Vrbovca
 Denis Kralj

KLASA: 350-01/16-01/03
 URBROJ: 238/32-04-18-54
 Vrbovec, 09. veljače 2018.

**Hrvatska akademska i istraživačka mreža – CARNET
 traži
 Stručnog suradnika
 u Odjelu za podršku obrazovanju**

za obavljanje poslova:

- Organizacije i koordinacije izrada obrazovnih sadržaja, uključujući i sudjelovanje u provedbi njihove evaluacije
- Organizacije i koordinacije provedbe obrazovnih aktivnosti, uključujući radionice i tečajeve na fizičkim lokacijama kao i webinarne i druge vrste online obrazovanja
- Organizacije, koordinacije i pružanja logističke podrške sastancima i drugim događanjima te sudjelovanja u njihovom planiranju i provođenju
- Poslovne komunikacije s organizacijama i pojedincima koji sudjeluju u CARNETovim projektima
- Sudjelovanja u evaluacijskim

Nudimo:
 Ugovor o radu na određeno vrijeme za



REPUBLIKA HRVATSKA
ZAGREBAČKA ŽUPANIJA



GRAD VRBOVEC

Upravni odjel za financije
i gospodarstvo

KLASA:350-01/16-01/01
URBROJ: 238/32-04/02-18-10
Vrbovec, 28. veljače 2018.

ZAPISNIK

s javne rasprave o prijedlogu Urbanističkog plana uređenja proizvodno poslovne zone Luka jug II i prijedlogu Urbanističkog plana uređenja proizvodno poslovne zone Konak istok

- NAZOČNI:
- Predstavnici Grada Vrbovca:
 - Đuro Turk
 - Ivan Komanović
 - Predstavnici tijela i ustanova:
 - Mladen Octenjajk, Plin Vrbovec d.o.o.
 - Jasna Cvetek-Kolić, Komunalac Vrbovec d.o.o.
 - Ana Mesnik, Z.K. odjel Općinskog suda V. Gorica, stalna služba Vrbovec
 - Željko Gubijan, Hrvatske šume, Šumarija Vrbovec
 - Ivan Ceščić, Udruženje obrtnika
 - Željka Mušak, Udruženje obrtnika Vrbovec
 - Darko Domarić, Fortuna Agro d.o.o.
 - Zainteresirani građani:
 - Đurđa Šimice
 - Zvonko Saviček
 - Tomislav Barić
 - Predstavnici izrađivača Plana – Arhitektonski atelier deset:
 - Jasna Juraić Mucko
 - David Cvetko

U skladu s člankom 99. Zakona o prostornom uređenju (NN 153/13 i 65/17) održano je javno izlaganje o prijedlogu Urbanističkog plana uređenja proizvodno poslovne zone Luka jug II i prijedlogu Urbanističkog plana uređenja proizvodno poslovne zone Konak istok, u prostorijama Grada Vrbovca, 28. veljače 2018., s početkom u 11,00 sati.

Datum, mjesto i vrijeme javnog izlaganja objavljeni su u dnevnom listu „24 sata“ od 12. veljače 2018., na web stranicama Grada Vrbovca ta web stranicama Ministarstva graditeljstva i prostornog uređenja.

U uvodnom dijelu javnog izlaganja predstavnica izrađivača gđa. Jasna Juraić Mucko upoznala je prisutne sa zakonskim okvirom na temelju kojeg je pokrenut postupak izrade prijedloga Urbanističkog plana uređenja proizvodno poslovne zone Luka jug II i prijedloga Urbanističkog plana uređenja proizvodno poslovne zone Konak istok. Potom je predala riječ Davidu Cvetku, također predstavniku izrađivača Plana.

Predstavnik izrađivača Plana, David Cvetko, ukratko je obrazložio prijedlog UPU proizvodno poslovne zone Luka jug II i prijedlog UPU proizvodno poslovne zone Konak istok te prezentirao sve kartografske priloge vezane uz planiranje novih proizvodno poslovnih

zona.

Naveo je da je položaj i veličina proizvodno poslovna zona Luka jug II utvrđen Prostornim planom uređenja Grada Vrbovca (Glasnik zagrebačke županije br. 12/03, 17/08 i 09/14) i Odlukom o izradi Urbanističkog plana uređenja proizvodno poslovne zone Luka jug II (Glasnik Zagrebačke županije br. 22/16), dok je obuhvat proizvodno poslovne zona Konak istok utvrđen Odlukom o izradi Urbanističkog plana uređenja proizvodno poslovne zone Konak istok (Glasnik Zagrebačke županije br. 22/16 i 39/16).

U Urbanističkom planu uređenja proizvodno poslovna zona Luka jug II planirane su čestice za proizvodno poslovnu namjenu te površine infrastrukturnih sustava i prometne površine u obuhvatu Plana.

Na kartografskim prikazima prikazane su prometna mreža, telekomunikacijska mreža, energetski sustav, vodnogospodarski sustav te prijedlog parcelacije zemljišta unutar zone.

U Urbanističkom planu uređenja proizvodno poslovna zona Konak istok planirane su čestice za čestice za proizvodno poslovnu namjenu, ugostiteljsko turističku namjenu te površine infrastrukturnih sustava i prometne površine u obuhvatu Plana.

Na kartografskim prikazima prikazane su prometna mreža, telekomunikacijska mreža, energetski sustav, vodnogospodarski sustav te prijedlog parcelacije zemljišta unutar zone.

Po završetku izlaganja David Cvetko je pozvao prisutne da se očituju ukoliko imaju pitanja, primjedbe ili prijedloge u vezi prezentiranih urbanističkih planova te je otvorena rasprava.

Darko Dananić imao je primjedbu vezanu uz planirano rješenje odvodnje otpadnih voda u proizvodno poslovnoj zoni Konak istok. Rekao je da se u planovima izgradnje sustava odvodnje otpadnih voda ne predviđa spajanje proizvodno poslovne zone Konak istok na gradski sustav odvodnje. Također, smatra da zajednički uređaj za pročišćavanje otpadnih voda za cijelu zonu može predstavljati ograničavajući faktor, jer do izgradnje uređaja neće biti moguća nikakva gradnja na području zone.

G. Turk je potvrdio da se prema strateškom projektu "Aglomeracija Vrbovec" ne predviđa spajanje zone Konak istok na gradski sustav odvodnje. Suglasan je s time da se za svaku česticu prema ovom zahtjevu zasebno rješava odvodnja otpadnih voda i da se to planira u obje zone.

Gđa. Juraić Mucko se složila s time da se odvodnja otpadnih voda može rješavati na svakoj zasebnoj čestici, za obje zone, te je predložila da se odredbe za provođenje dopune na način da se omogući gradnja gospodarskih građevina i prije izgradnje zajedničkog uređaja za pročišćavanje, uz uvjet da se na pojedinoj čestici osigura propisana razina pročišćavanja otpadnih voda.

G. Octenjak imao je primjedbu na rješenje plinopskrbe za zonu Luka jug II kojim je predviđeno da se plinovodna mreža zone Luka jug II spoji na postojeći plinovod položen u koridoru županijske ceste Ž-3034. Smatra da navedeni plinovod nema dovoljan kapacitet za opskrbu planirane zone plinom te predlaže da se opskrba zone planira iz distribucijskog čeličnog plinovoda visokog tlaka (6 bara) te da se planira redukcijska stanica na parceli dimenzija 3×3 m uz prometnicu. Za visokotlačni plinovod koji se nalazi djelomično unutar zone Luka jug II potrebno je navesti koridor od 3 m sa svake strane unutar kojeg nije moguća nikakva gradnja.

Gđa. Juraić Mucko se složila s time da se planira opskrba zone sa tog visokotlačnog distribucijskog čeličnog plinovoda, sa parcelom za redukcijsku stanicu uz prometnicu, te će se u odredbama za provođenje navesti koridor od 3 m sa svake strane unutar kojeg nije moguća gradnja.















Završeno u 12.10 h.
Zapisnik vodio: Đuro Turk

vd
PROČELNIK
Ljiljana Petanjek, dipl. Oec.

Prilog:1. Popis prisutnih na javnoj raspravi



JAVNO IZLAGANJE PRIJEDLOGA UPU-A PROIZVODNO POSLOVNE ZONE LUKA JUG II I PROIZVODNO POSLOVNE ZONE KONAK ISTOK
28.02.2018.

Ime i prezime	Institucija	Potpis
1. Komornič Ivan	GRAD VRBOVEC	
2. Mladen Otebyal PLIN VRBOVEC d.o.o.		
3. JASNA CVETEK-KOLIC KOMUNALAC VRBOVEC d.o.o.		
4. ANA MESHLE, K. ODELA CRPKOVSKEGA SADA U GORICA STANARSKA AVENUE		
5. Jurica Šimice		
6. Zvonko Janiček		
7. Tomislav Zarić, Hrvatske rume Sadržaji Vrbove		
8. Reljko Gubijan, Hrvatske rume Sadržaji Vrbove		
9. Dario Domonić, Fortune Agro d.o.o. / Groblje Vugče Groblje Vrbove		
10. IVANO ČEŠIĆ, UDRUŽENJE OŠTROVINJAN		
11. ŽELJKA VIŠAK, UDRUŽENJE OŠTROVINJAN VRBOVEC		
12. EDUO TUŽIĆ, GROBLJE VRBOVEC		
13. JASNA JORANIĆ PUČIĆ, ARHITEKTONSKI ATELJE DEŠT		
14. DAVID CVETKOV, ARHITEKTONSKI ATELJE DEŠT		

Popis prisutnih na javnom izlaganju



HAKOM

01.05.2018.

KLASA: 350-05/18-01/83
URBROJ: 376-10-18-2
Zagreb, 21. veljače 2018.

350-01/16-01/01
376-18-12

Republika Hrvatska
Zagrebačka županija
Grad Vrbovec
Upravni odjel za financije i gospodarstvo
Trg Petra Zrinskog 9
10340 Vrbovec

Predmet: Grad Vrbovec
UPU POSLOVNE ZONE KONAK ISTOK
zahtjevi – smjernice za izradu

Veza: Vaš dopis KLASA: 350-01/16-01/01, URBROJ: 238/32-04/02-18-9 od 19. veljače 2018.

Poštovani,

temeljem vašega zahtjeva obavještavamo vas da je prema odredbi čl. 3. Zakona o elektroničkim komunikacijama (NN br. 73/08, 90/11, 133/12, 80/13, 71/14 i 72/17; dalje: ZEK), elektronička komunikacijska infrastruktura, obavljanje djelatnosti elektroničkih komunikacijskih mreža i usluga, prostorno planiranje, gradnja, održavanje, razvoj i korištenje elektroničkih komunikacijskih mreža, elektroničke komunikacijske infrastrukture i druge povezane opreme te upravljanje i uporaba radiofrekvencijskog spektra, adresnog i brojevnog prostora, kao prirodno ograničenih općih dobara, od interesa su za Republiku Hrvatsku i da se prema odredbi iz čl. 25. st. 2. ZEK-a elektronička komunikacijska infrastruktura mora planirati u dokumentima prostornog uređenja. Temeljem odredbi čl. 25. st. 3. ZEK-a, Hrvatska regulatorna agencija za mrežne djelatnosti (dalje: HAKOM) u postupku donošenja dokumenata prostornog uređenja donosi prethodno mišljenje kojim se potvrđuje da se dokumentom prostornog uređenja uređuje gradnja elektroničke komunikacijske infrastrukture i druge povezane opreme u skladu s pravilnicima ZEK-a i u skladu s Uredbom o mjerilima razvoja elektroničke komunikacijske infrastrukture i druge povezane opreme (NN br. 131/12 i 92/15). Također, temeljem odredbi iz čl. 25. st. 9. ZEK-a, HAKOM utvrđuje i izdaje zahtjeve i mišljenja u postupku izrade i donošenja dokumenata prostornog uređenja. Sukladno odredbama iz čl. 79. i čl. 80. Zakona o prostornom uređenju, urbanistički plan uređenja detaljnije određuje osnovu prometne, komunalne i druge infrastrukture, dakle i elektroničke komunikacijske infrastrukture i povezane opreme.

U skladu s prethodno navedenim zakonskim odredbama u predmetnom UPU potrebno je:

- Planirati, utvrditi i ucrtati trase kabelske kanalizacije za postavljanje nepokretne zemaljske mreže, sukladno odredbama iz Pravilnika o tehničkim uvjetima za kabelsku kanalizaciju (NN br. 114/10 i 29/13), Pravilniku o načinu i uvjetima određivanja zone elektroničke komunikacijske infrastrukture i povezane opreme,

HRVATSKA REGULATORNA AGENCIJA ZA MREŽNE DJELATNOSTI
Roberta Frangeša Mihanovića 9, 10110 Zagreb / OIB: 87950783661 / Tel: (01) 7007 007, Fax: (01) 7007 070 / www.hakom.hr

Očitovanje Hrvatske agencije za mrežne djelatnosti - str. 1

zaštitne zone i radijskog koridora te obveze investitora radova ili građevine (NN br. 75/13) i Pravilnika o svjetlovodnim distribucijskim mrežama (NN br. 57/14);

- odrediti mjesta konekcije na postojeću elektroničku komunikacijsku mrežu kao i eventualno potrebno proširenje/rekonstrukciju postojeće elektroničke komunikacijske infrastrukture vodeći računa da se ne naruši integritet postojeće elektroničke komunikacijske mreže;
- uz postojeću i planiranu trasu planom omogućiti postavu eventualno potrebnih građevina (vanjski kabinet-ormarić) za smještaj elektroničke komunikacijske opreme zbog potreba uvođenja novih tehnologija ili pristupa novih operatera odnosno rekonfiguracije mreže.

Novu elektroničku komunikacijsku infrastrukturu za pružanje javne komunikacijske usluge putem elektromagnetskih valova, bez korištenja vodova, odrediti planiranjem postave baznih stanica i njihovih antenskih sustava na antenskim prihvata na izgrađenim građevinama i rešetkastim i/ili jednocjevnim stupovima bez detaljnog definiranja (točkastog označavanja) lokacija, vodeći računa o mogućnosti pokrivanja tih područja radijskim signalom koji će se emitirati antenskim sustavima smještenim na te antenske prihvate (zgrade i/ili stupove) uz načelo zajedničkog korištenja od strane svih operatera gdje god je to moguće.

Urbanistički planovi uređenja ne smiju sadržavati nazive tvrtki (operatera), uređaja i nazivlja kojima bi se moglo narušiti pravo na ravnopravno tržišno natjecanje. Podatke o postojećoj elektroničkoj komunikacijskoj infrastrukturi u zoni obuhvata plana kao i podatke o pokrivenosti područja radijskim signalom operatera pokretnih komunikacija, projektant-planer prikuplja od nadležnog ureda za katastar, operatera za pružanje elektroničkih komunikacijskih usluga uz uporabu radiofrekvencijskog spektra i operatera za pružanje elektroničkih komunikacijskih usluga putem elektroničkih komunikacijskih vodova. Popis u prilogu.

Prije prihvatanja Konačnog prijedloga UPU-a, nositelj izrade dužan je pribaviti mišljenje HAKOM-a.

S poštovanjem,

RAVNATELJ

HRVATSKA REGULATORNA AGENCIJA
ZA MREŽNE DJELATNOSTI *mr. sc. Mario Weber*
Roberta Frangeša Mihanovića 9
5 Z A G R E B

Privitak (1)

1. Popis operatera

Dostaviti:


1. Naslovu preporučeno

2

**POPIS OPERATORA ZA PRUŽANJE ELEKTRONIČKIH KOMUNIKACIJSKIH USLUGA PUTEM ELEKTRONIČKIH
KOMUNIKACIJSKIH VODOVA**

1	HRVATSKI TELEKOM d.d. Regija 1	Kupska 2	10000 Zagreb	01/4918658	Marijana Tudman HT.polozaj.EKI@t.ht.hr
	HRVATSKI TELEKOM d.d. Regija 2	Vinkovačka 19	21000 Split	021/351803	Mirela Domazet HT.polozaj.EKI@t.ht.hr
	HRVATSKI TELEKOM d.d. Regija 3	Narodnog doma 2b	52000 Pazin	052/621477	Kosta Lukić HT.polozaj.EKI@t.ht.hr
	HRVATSKI TELEKOM d.d. Regija 4	K.A. Stepinca 8b	31000 Osijek	031/233124	Mladen Kuhar HT.polozaj.EKI@t.ht.hr
2	OT-OPTIMA TELEKOM d.d.	Bani 75a, Zagreb	10010 Zagreb	01 5554 559	Odsjek za upravljanje mrežnom infrastrukturom Web sučelje: https://eki-izjave.optinet.hr
3	VIPnet d.o.o.	Vrtni put 1, Zagreb	10000 Zagreb	01/4691 884	Odjel fiksne pristupne mreže infrastruktura@vipnet.hr

POPIS KONCESIONARA ZA PRUŽANJE ELEKTRONIČKIH KOMUNIKACIJSKIH USLUGA UZ UPORABU RF SPEKTRA					
	NAZIV KONCESIONARA	ADRESA	KONTAKT OSOBA	TEL/FAX	E-MAIL
1.	TELE2 d.o.o.	Ul. grada Vukovara 269d ZAGREB	MARIJANA GRUBEŠIĆ	tel: 01/ 6328 346 095/ 6328 346	marijana.grubestic@tele2.com
2.	HRVATSKI TELEKOM d.d.	Roberta Frangeša Mihanovića 9 10 000 ZAGREB	IVO MILAT	tel: 01/ 4983 040 098 206 209	ivo.milat@t.ht.hr
3.	VIPnet d.o.o.	Vrtni put 1 ZAGREB	DAMIR DIJANIĆ	tel: 021/ 4691 810 091/ 469 1810	d.dijanic@vipnet.hr

**HRVATSKE VODE**VODNOGOSPODARSKI ODJEL
ZA GORNJU SAVU

10000 Zagreb, Ulica grada Vukovara 271/VIII

KLASA: 350-02/18-01/0000007

URBROJ: 374-25-1-18-5

Datum: 01.02.2018

REPUBLIKA HRVATSKA - ZAGREB		GRAD VRBOVEC	
Telefon: 01/23 69 888		05.02.2018	
Telefax: 01/23 69 889			
Klasifikacijski broj: 350-01/16-01/03			
Uredbeni broj: 258/32-04/01-18-52			

REPUBLIKA HRVATSKA
ZAGREBAČKA ŽUPANIJA
GRAD VRBOVEC
Trg Petra Zrinskog 9
10340 Vrbovec

Predmet: Urbanistički plan uređenja proizvodno-poslovne zone Konak-istok
 - očitovanje, dostavlja se

Poštovani,

u svezi vašeg podneska KLASA: 350-01/16-01/03, URBROJ: 238-04/32-04/01-17-27 od 18. prosinca 2017. godine (zaprimito 2.1.2018.), kojim tražite podatke za izradu Urbanističkog plana uređenja proizvodno-poslovne zone Konak-istok, očitujemo se kako slijedi:

Sukladno članku 48. Zakona o vodama (153/09, 130/11, 56/13 i 14/14) definirana su zaštićena područja odnosno područja posebne zaštite voda, gdje je radi zaštite voda i vodnog okoliša potrebno provesti dodatne mjere zaštite.

Iz Registra zaštićenih područja, koji vode Hrvatske vode, utvrđeno je da na području Urbanističkog plana uređenja proizvodno-poslovne zone Konak istok, nema područja izvorišta ili drugih ležišta vode koja se koriste ili su rezervirana za javnu vodoopskrbu, odnosno da se nalazi izvan granica zona sanitarne zaštite izvorišta.

Definiranje prostorno-planskih preduvjeta za projektiranje i izgradnju zahvata u prostoru, a koji su od vodnogospodarskog interesa, uskladiti i sa Planom upravljanja vodnim područjima (stanje vodnog tijela, osjetljivost područja, utjecaj na stanje vodnog tijela), a obzirom da se predmetna izrada urbanističkog plana odnosi na područje ranjivo na nitrate, a u svrhu zaštite, odnosno postizanja dobrog stanja podzemnih i površinskih vodnih tijela, potrebno je u izmjenama i dopunama Prostornog plana, predvidjeti sve mjere propisane I. Akcijskim programom zaštite voda od onečišćenja uzrokovanog nitratima poljoprivrednog podrijetla (NN br. 15/13 i 22/15).

Vodna tijela površinske vode koje se nalaze na području obuhvata Plana su vodno tijelo CSRN0028_001, Glogovnica; vodno tijelo CSRN0191_001, Velika; vodno tijelo CSRN0514_001, Stari Črnc.

Prema Planu upravljanja vodnim područjima (NN 66/16), konačno stanje vodnog tijela CSRN0028_001, Glogovnica, sukladno Uredbi o standardu kakvoće voda (NN 73/13) ocijenjeno je kao loše. Prema analizi opterećenja i utjecaja, stanje je ocijenjeno kao vrlo loše, a smatra se da do 2021. godine neće doći do promjene ukupne/konačne ocjene stanja. U narednom planskom ciklusu nakon 2021. godine, prema važećem PUVP ne očekuje se promjena stanja. Konačno (ukupno) stanje voda određeno je ekološkim i kemijskim stanjem voda. Razlog lošem konačnom stanju ovog vodnog tijela je: ekološko stanje voda, zbog lošeg stanja bioloških elemenata kakvoće.



070975146

Prema Planu upravljanja vodnim područjima (NN 66/16), konačno stanje vodnog tijela CSRN0191_001, Velika, sukladno Uredbi o standardu kakvoće voda (NN 73/13) ocijenjeno je kao umjereno. Prema analizi opterećenja i utjecaja, stanje je ocijenjeno kao loše, a smatra se da do 2021. godine neće doći do promjene ukupne/konačne ocjene stanja. U narednom planskom ciklusu nakon 2021. godine, prema važećem PUVP očekuje se promjena stanja u umjereno.

Prema Planu upravljanja vodnim područjima (NN 66/16), konačno stanje vodnog tijela CSRN0514_001, Stari Črnc, sukladno Uredbi o standardu kakvoće voda (NN 73/13) ocijenjeno je kao umjereno, a također i prema analizi opterećenja i utjecaja, stanje je ocijenjeno kao umjereno. Smatra se da do 2021. godine, kao niti u narednom planskom ciklusu nakon 2021. godine, neće doći do promjene ukupne/konačne ocjene stanja.

Sukladno važećem Planu upravljanja vodnim područjima (2016.-2021. g.), podzemne vode na području obuhvata pripadaju grupiranom vodnom tijelu podzemne vode oznake CSGN_25 Sliv Lonja – Ilova – Pakra čije je ukupno stanje procijenjeno kao dobro.

Odvodnju otpadnih voda na predmetnom području obuhvata Plana, potrebno je riješiti u skladu s Odlukom o odvodnji otpadnih voda na području grada Vrbovca. Na dijelovima područja obuhvata gdje nije planirana izgradnja sustava javne odvodnje, otpadne vode mogu se odvoditi u vodonepropusne sabirne jame (bez ispusta i preljeva), pročišćavati na individualnim biološkim uređajima s ispuštanjem pročišćene otpadne vode u površinske vode.

U slučaju da se otpadne vode ispuštaju u vodonepropusne sabirne jame, sastav istih, prije upuštanja u sabirne jame, mora biti u skladu s odredbama Pravilnika o graničnim vrijednostima emisija otpadnih voda (Narodne novine br. 80/13, 43/14, 27/15 u 3/16) za ispuštanje u sustav javne odvodnje. U slučaju da se otpadne vode pročišćavaju na individualnim biološkim uređajima za pročišćavanje, sastav ispuštenih otpadnih voda prije ispusta u površinsku vodu mora biti u skladu s odredbama Pravilnika za ispuštanje u površinske vode.

Vezano uz ispuštanje oborinskih voda, obveza izrađivača UPU-a je definirati odvodnju oborinskih voda prema stvarnom stanju na terenu. U slučaju da se ispuštanje oborinskih voda planira u kanale ili prijemnike koji su u nadležnosti Hrvatskih voda, detalje ispuštanja istih treba uskladiti sa Hrvatskim vodama. Nadalje, potrebno je utvrditi prihvatni kapacitet prijemnika, s obzirom na postojeće, te planirane količine oborinskih voda. Potrebno je predvidjeti predobradu potencijalno onečišćenih oborinskih voda, prije upuštanja u prijemnik, kako bi sastav istih bio u skladu s Pravilnikom o graničnim vrijednostima emisija otpadnih voda za ispuštanje u površinske vode. U ostalim slučajevima, izrađivač UPU-a, u obvezi je definirati način ispuštanja oborinskih voda u dogovoru s vlasnikom/korisnikom katastarske čestice s tim da rješenje odvodnje oborinskih voda ne smije ugrožavati interese drugih pravnih i/ili fizičkih osoba.

Nije dozvoljeno ispuštanje nepročišćenih otpadnih voda u površinske vode ili upojne bunare.

Oborinska odvodnja unutar poslovne zone nije u nadležnosti Hrvatskih voda već lokane samouprave, Zakon o vodama (NN 153/09, 63/11, 130/11, 56/13 i 14/14) čl. 125.

Ukoliko će se radovi izvoditi u podzemnoj vodi, dokumentacija treba predvidjeti mjere zaštite istih od onečišćenja te upotrebu materijala koji ne utječu na kakvoću podzemne vode. Ista također treba sadržavati projektno rješenje zaštite predmetnih građevine od negativnog utjecaja podzemnih voda.

Za sve postojeće i definirane buduće lokacije vodnih građevina (trase magistralnih cjevovoda, crpne stanice, vodospreme i dr.) kao i trase opskrbnih cjevovoda, nadležno je komunalno poduzeće za obavljanje vodoopskrbne djelatnosti predmetnog područja.

U središnjem dijelu predloženog prostora poslovne zone nalazi se kanal Konak koji ima funkciju odvodnje sjevernog zaobalja željezničke pruge, same željezničke pruge, rudine na kojoj se planira poslovna zona te odvodnju južno od obilaznice. Kanal je u prostoru poslovne zone uređen te se održava kroz programe Hrvatskih voda. Potok Črnc je reguliran u nasipima te je u nadležnosti Ispostave za mali sliv Česma-Glogovnica Bjelovar, održava se redovito.

Gradnja čvrstih objekata od kanala Konak mogaća je na udaljenosti od 10 metara od obale, (NN 153/09, 63/11, 130/11, 56/13 i 14/14) čl. 126.

Za određene zahvate na predmetnom području provesti će se postupak procjene utjecaja na okoliš sukladno Zakonu o zaštiti okoliša (Narodne novine 80/13, 153/13 i 78/15) i Uredbi o procjeni utjecaja na okoliš (Narodne novine 61/14), ukoliko podliježu istome. Također za svaki zahvat, investitori će u svrhu postizanja ciljeva upravljanja vodama ishoditi potrebne vodopravne akte.

Obzirom da su izrađene karte opasnosti od poplava i karte rizika od poplava za Republiku Hrvatsku (internet stranica **corp.voda.hr/**) pa tako i za predmetno područje, sukladno istima potrebno je ograničiti prava vlasnika i posjednika zemljišta te provoditi posebne mjere radi održavanja vodnog režima prema poglavlju VIII Zakona o vodama (zabrane i ograničenja prava vlasnika i posjednika zemljišta i posebne mjere radi održavanja vodnog režima).

S poštovanjem,



Direktor VGO-a za gornju Savu

Zvonko Marčević, dipl.ing.

Na znanje:

1. Službi zaštite voda
2. Službi korištenja voda
3. Službi zaštite od štetnog djelovanja voda
4. VGI "Zelina-Lonja"
5. Pismohrani



REPUBLIKA HRVATSKA
DRŽAVNA UPRAVA ZA ZAŠTITU I SPAŠAVANJE
PODRUČNI URED ZA ZAŠTITU I SPAŠAVANJE ZAGREB
Zagreb, Ksaverska cesta 109

GRAD VRBOVEC		2
Primljeno:	14.03.2018.	
Klasifikacija:	350-01/16-01/01	Objed.
Umišljenje:	543-18-16	Vrij.

KLASA: 350-02/18-01/06
URBROJ: 543-21-01-18-2
Zagreb, 12. ožujka 2018.

Grad Vrbovec
Trg Petra Zrinskog 9
Vrbovec
10 340 Vrbovec

**PREDMET: Prijedlog Urbanističkog plana uređenja
proizvodno poslovne zone Konak istok, mišljenje**
- dostavlja se

**Veza: vaš dopis KLASA: 350-01/16-01/01, URBROJ: 238/32-04/02-18-9
od 19. veljače 2018. godine**

Nakon održanog javnog izlaganja a u sklopu javne rasprave sukladno vašoj posebnoj pisanoj obavijesti, klasa, urbroj i datum u vezi, dostavljamo vam naše mišljenje na Prijedlog Urbanističkog plana uređenja proizvodno poslovne zone Konak istok.

Navedeni Prijedlog izrađen je u skladu s Procjenom ugroženosti stanovništva, materijalnih i kulturnih dobara i okoliša za područje Grada Vrbovca (Glasnik Zagrebačke županije, broj 17/15.).

Osoba za kontakt: Simo Malešević, adresa elektroničke pošte: simo.malesevic@duzs.hr, broj telefona: 01/3855 774.

S poštovanjem,



Dostaviti:
- Grad Vrbovec, Trg Petra Zrinskog 9,
Vrbovec, 10 340 Vrbovec
- pismohrana, ovdje

Mišljenje Državne uprave za zaštitu i spašavanje



REPUBLIKA HRVATSKA
MINISTARSTVO OBRANE
ZAGREB

UPRAVA ZA MATERIJALNE RESURSE
SEKTOR ZA VOJNU INFRASTRUKTURU
Služba za vojno graditeljstvo i
energetsku učinkovitost

KLASA: 350-02/17-01/274
URBROJ: 512M3-020201-18-
Zagreb, 09. ožujka 2018.

REPUBLIKA HRVATSKA
ZAGREBAČKA ŽUPANIJA
GRAD VRBOVEC

Prijeto:	350-01/16-01/01
Šifra:	512-18-15

ZAGREBAČKA ŽUPANIJA
GRAD VRBOVEC
Upravni odjel za financije i gospodarstvo
Trg Petra Zrinskog 9
10340 VRBOVEC

PREDMET: UPU proizvodno-poslovne zone Luka-jug II i
UPU proizvodno –poslovne zone Konak-istok,
- očitovanje, dostavlja se

VEZA: Vaš akt: KLASA:350-01/16-01/01,
URBROJ:238/32-04/02-18-9
od 19. veljače 2018.

Aktom iz veze predmeta dostavljena je posebna obavijest o javnoj raspravi o prijedlogu Urbanističkog plana uređenja proizvodno-poslovne zone Luka-jug II i prijedlogu Urbanističkog plana uređenja proizvodno-poslovne zone Konak-istok.

Temeljem odredbi članka 92. Zakona o obrani („Narodne novine“ broj 73/13, 75/15 i 27/16) i Pravilnika o zaštitnim i sigurnosnim zonama oko vojnih lokacija i građevina („Narodne novine“ broj 122/15), obavještavamo vas da nemamo primjedbi na prijedlog Urbanističkog plana uređenja proizvodno-poslovne zone Luka-jug II i prijedlog Urbanističkog plana uređenja proizvodno-poslovne zone Konak-istok.

Na području obuhvata predmetnih urbanističkih planova nema zona posebne namjene niti drugih zahtjeva vezano za zaštitu interesa obrane.

SZ
[Signature]

S poštovanjem,

VODITELJ SLUŽBE

Velimir Anić, dipl.ing.geod.



Dostaviti:
- naslovu
- pismohrana


Očitovanje Ministarstva obrane



Republika Hrvatska
MINISTARSTVO UNUTARNJIH POSLOVA
POLICIJSKA UPRAVA ZAGREBAČKA
SEKTOR UPRAVNIH I INSPEKCIJSKIH
POSLOVA

Inspektorat unutarnjih poslova

Broj: 511-19-25/1-1953/1-2018
Zagreb, 01. ožujak 2018.



Grad Vrbovec
Upravni odjel za financije i gospodarstvo

Trg Petra Zrinskog 9
10340 Vrbovec

PREDMET: UPU Proizvodno poslovne zone Luka Jug II
UPU poslovne zone Konak Istok
-mišljenje, daje se

Veza Vaš broj: Klasa: 350-01/16-01/01, Ur. br: 238/32-04/02-18-9 od 19.02.2018.


Navedenim podneskom zatražili ste mišljenje za potrebe izrade predmetnog plana.

Obavještavamo vas da je za uređenje i oblikovanje prostora iz djelokruga zaštite od požara potrebno predvidjeti slijedeće:

1. Osigurati vatrogasne prilaze i površine za operativni rad vatrogasne tehnike u skladu s odredbama Pravilnika o uvjetima za vatrogasne pristupe (N.N. br. 35/94, 55/94 i 142/03).
2. Osigurati potrebne količine vode za gašenje požara u skladu s odredbama Pravilnika o hidrantskoj mreži za gašenje požara (N.N. broj 8/06).

OVLAŠTEN ZA OBAVLJANJE POSLOVA
VODITELJA INSPEKTORATA

Mladen Vlaić



Prilog: CD, 1 kom.

Mišljenje Ministarstva unutarnjih poslova




ŽIVJETI ZAJEDNO

Hrvatski Telekom d.d.

Odjel upravljanja elektroničkom komunikacijskom infrastrukturom
Odsjek upravljanja ugovornim odnosima i registraciju
Adresa: Harambašićeva 39, Zagreb
Telefaks: +385 1 4983-010

Grad Vrbovec
Trg Petra Zrinskog 9
10340 Vrbovec



OZNAKA T43 5157547-43822977-18
KONTAK Mirko Domitrović
TELEFON 01-4918663
DATUM 02.02.2018

NASTAVNO NA

Ur. Broj 238/32-04/02-18-9 Urbanistički plan uređenja proizvodno poslovne zone Luka Jug II
Urbanistički plan uređenja poslovne zone Konak Istok

Poštovani

Na osnovu Vašeg poziva pod brojem Ur. Broj 238/32-04/02-18-9 prema traženim informacijama šaljem primjedbe na plan.

Planom je definirano ukidanje postojećeg koridora DTK. Sa istim nismo suglasni bez jasnog definiranja trase koja se uklanja i rješenjem novog koridora sukladno planu magistralne i distribucijske kabelaške kanalizacije u planu. Infrastrukturu nije moguće ukidati prostornim planom bez adekvatnog zamjenskog rješenja i pratećeg akta građenja ili detaljnog plana uređenja.


Također molimo vas da se uvažavaju mišljenja o razvoju širokopojsnog interneta dostavljena u dokumentu T43 5157547-42918460-18 za pokretnu i nepokretnu infrastrukturu.

HRVATSKI TELEKOM D.D.

Roberta Frangeša Mihanovića 9, 10110 Zagreb
Telefon: +385 1 491-1000 | faks: +385 1 491-1011 | Internet: www.t.ht.hr, www.hrvatskitelekom.hr
Poslovna banka: Zagrebačka banka d.d. Zagreb | IBAN: HR24 2360 0001 1013 1087 5 | SWIFT-BIC: ZABAHR2X
Nadzorni odbor: J. R. Talbot - predsjednik
Uprava: D. Tomašković - predsjednik, M. Felkel, D. Daub, B. Batelić, B. Drilo, N. Rapačić, S. Kramar
Registar trgovačkih društava: Trgovački sud u Zagrebu, MBS: 080266256 | OIB: 81793146560 | PDV identifikacijski broj: HR 81793146560
Temeljni kapital: 9.822.853.500,00 kuna | Ukupan broj dionica: 81.888.535 dionica bez nominalnog iznosa



ŽIVJETI ZAJEDNO



Zakonska regulativa:

- Zakon o prostornom uređenju
- Zakon o gradnji
- Pravilnik o jednostavnim građevinama i radovima
- Zakon o elektroničkim komunikacijama
- Uredba o mjerilima razvoja elektroničke komunikacijske infrastrukture i druge povezane opreme
- Pravilnik o tehničkim uvjetima gradnje i uporabe telekomunikacijske infrastrukture
- Pravilnik o načinu i uvjetima određivanja zone komunikacijske infrastrukture i povezane opreme, zaštitne zone i radijskog koridora, te obaveze investitora radova ili građevine
- Strategija razvoja širokopojasnog pristupa internetu
- Zakon o mjerama za smanjenje troškova postavljanja elektroničkih komunikacijskih mreža velikih brzina
- Pravilnik o svjetlovodnim distribucijskim mrežama
- Pravilnik o tehničkim uvjetima za kabelsku kanalizaciju
- Pravilnik o načinu i uvjetima pristupa i zajedničkog korištenja elektroničke komunikacijske infrastrukture i druge povezane opreme

S poštovanjem,

Hrvatski Telekom d.d.
Odjel upravljanja elektroničkom komunikacijskom
infrastrukturom

Direktorica
Dijana Soldo

u.l.



HRVATSKI TELEKOM D.D.

Roberta Frangeša Mihanovića 9, 10110 Zagreb

Telefon: +385 1 491-1000 | faks: +385 1 491-1011 | Internet: www.t.ht.hr, www.hrvatskitelekom.hr

Poslovna banka: Zagrebačka banka d.d. Zagreb | IBAN: HR24 2360 0001 1013 1087 5 | SWIFT-BIC: ZABHR2X

Nadzorni odbor: Jonatan Richard Talbot - predsjednik

Uprava: D. Tomašković - predsjednik, M. Felkel, J. Thürrigl, B. Batelić, B. Drilo, N. Rapaić, S. Kramar

Registar trgovačkih društava: Trgovački sud u Zagrebu, MBS: 080266256 | OIB: 81793146560 | PDV identifikacijski broj: HR 81793146560

Temeljni kapital: 9.822.853.500,00 kuna | Ukupan broj dionica: 81.888.535 dionica bez nominalnog iznosa

2

URBANISTIČKI PLAN UREĐENJA PROIZVODNO POSLOVNE ZONE KONAK ISTOK



KNJIGA PRIMJEDBI UZ JAVNI UVID U PRIJEDLOG PLANA

Trajanje javnog uvida 21. 02. 2018. – 21. 03. 2018.

Knjiga primjedbi – naslovna strana

Tijekom javne rasprave nije bilo nikakvih primjedbi.

Pripremam predložak
Upravno odjela za
Kućenje i gospodstvo:
Petar Stojan.

