

III. Izmjene i dopune Prostornog plana uređenja Grada Vrbovca

IZVJEŠĆE O PONOVNOJ JAVNOJ RASPRAVI

SADRŽAJ

1. Podaci o objavi i trajanju ponovne javne rasprave	2
1.1. Mjesto održavanja ponovne javne rasprave	2
1.2. Datum početka i trajanje javnog uvida u prijedlog plana	2
1.3. Mjesto i datum javnog izlaganja	2
1.4. Rok u kojem se nositelju izrade dostavljaju primjedbe na prijedlog plana	2
2. Popis pozvanih sudionika u ponovnoj javnoj raspravi prema posebnoj obavijesti	2
3. Popis sudionika u javnoj raspravi čija su očitovanja, prijedlozi i primjedbe na prijedlog prostornog plana prihvaćeni	3
4. Obrazloženja o očitovanjima, prijedlozima i primjedbama sudionika u javnoj raspravi koji nisu prihvaćeni ili su djelomično prihvaćeni	6
5. Popis sudionika u javnoj raspravi čija očitovanja nisu sadržavala prijedloge i primjedbe	7
6. Zaključak	8

1. Podaci o objavi i trajanju ponovne javne rasprave

1.1. Mjesto održavanja ponovne javne rasprave

Prijedlog plana izložen je javnom uvidu u vrijeme trajanja rasprave u prostorijama Grada Vrbovca, Trg Petra Zrinskog 9, 10340 Vrbovec.

1.2. Datum početka i trajanje javnog uvida u prijedlog plana

Javni uvid u prijedlog plana održan je od 12.10.2021. do 20.10.2021., svakog radnog dana u vremenu od 8.00 do 15.00 sati.

1.3. Mjesto i datum javnog izlaganja

Javno izlaganje prijedloga plana održano je 15.10.2021. u 12.00 sati u prostorijama Grada Vrbovca.

1.4. Rok u kojem se nositelju izrade dostavljaju primjedbe na prijedlog plana

Primjedbe na izloženi prijedlog plana mogu se davati do datuma zaključivanja javne rasprave, 20.10.2021.

2. Popis pozvanih sudionika u ponovnoj javnoj raspravi prema posebnoj obavijesti

Posebne obavijesti o održavanju javnog izlaganja nacrtu plana poslane su na sljedeće adrese:

1. Ministarstvo graditeljstva i prostornog uređenja i državne imovine, Ul. Republike Austrije 20, 10000 Zagreb;
2. Ministarstvo gospodarstva i održivog razvoja, Uprava za procjenu utjecaja na okoliš i održivo gospodarenje otpadom, Radnička cesta 80, 10000 Zagreb
3. Ministarstvo gospodarstva i održivog razvoja, Uprava za zaštitu prirode, Radnička cesta 80, 10000 Zagreb
4. Zavod za prostorno planiranje Zagrebačke županije, Ul. Ivana Rendića 32, 10000 Zagreb
5. Ministarstvo obrane, Uprava za materijalne resurse, Služba za vojne nekretnine i zaštitu okoliša, Sarajevska cesta 7, 10000 Zagreb
6. Ministarstvo kulture i medija, Uprava za zaštitu kulturne baštine, Konzervatorski odjel u Zagrebu, Mesnička 49, 10000 Zagreb
7. Ministarstvo poljoprivrede, Uprava poljoprivrede i prehrambene industrije, Ulica grada Vukovara 78, 10000 Zagreb
8. Ministarstvo gospodarstva i održivog razvoja, Uprava za industrijsku politiku, energetiku i rudarstvo, Ulica Grada Vukovara 78, 10000 Zagreb
9. Ministarstvo mora, prometa i infrastrukture, Uprava za cestovnu i željezničku infrastrukturu, Prisavlje 14, 10000 Zagreb
10. Ministarstvo prostornog uređenja, graditeljstva i državne imovine, Ulica I. Dežmana 10, 10000 Zagreb;
11. Ministarstvo regionalnog razvoja i fondova Europske unije, Miramarska cesta 22, 10000 Zagreb
12. MUP PU Zagrebačka; Sektor upravnih inspeksijskih i poslova civilne zaštite; Inspektorat unutarnjih poslova; Petrinjska 30; 10000 Zagreb
13. MUP Područni ured civilne zaštite Zagreb, Služba za inspeksijske poslove, Nehajska 5, 10000 Zagreb
14. Hrvatske vode, Vodnogospodarski odjel za sliv Save, Ul. Grada Vukovara 220, 10000 Zagreb
15. Hrvatske vode, VGI Bjelovar, Vatroslava Lisinskog 4c, 43000 Bjelovar
16. Zagrebačka županija, Upravni odjel za prostorno uređenje, gradnju i zaštitu okoliša, Ispostava Vrbovec, Ulica poginulih branitelja 4/1, 10340 Vrbovec
17. Hrvatske šume, Uprava šuma Bjelovar, Matošev trg 1, 43000 Bjelovar
18. Hrvatske šume, UŠP Zagreb, Lazinska 41, 10000 Zagreb
19. HEP Operator distribucijskog sustava, Gundulićeva 32, 10000 Zagreb
20. HEP - ODS, DP Elektra Zagreb, Pogon Dgo Selo, Domobranska 14a, 10370 Dugo Selo
21. HOPS - Hrvatski operator prijenosnog sustava, Sektor za razvoj, investicije i izgradnju, Kupuska 4, 10000 Zagreb
22. HŽ infrastruktura, Razvoj i investicije, A. Mihanovića 12, 10 000 Zagreb
23. PLINACRO d.o.o., Savske cesta 88 a, 10 000 Zagreb;
24. JANAF d.d., Miramarska 24, 10 000 Zagreb;
25. Hrvatska regulatorna agencija za mrežne djelatnosti, R.F. Mihanovića 9, 10 000 Zagreb
26. HT Hrvatske telekomunikacije, Sektor za izgradnju, Folnegovićeve 5/V, 10 000 Zagreb
27. Hrvatske ceste, Odjel projektiranja i razvoja, Vončinina 3, Zagreb
28. Javna ustanova Zeleni prsten Zagrebačke županije, 151. samoborske brigade HV 1, 10430 Samobor
29. Županijska uprava za ceste Zagrebačke županije, Remetinečka cesta 3, 10000 Zagreb
30. Županijske ceste Zagrebačke županije, Rendićeva 32, 10000 Zagreb
31. Komunalac Vrbovec d.o.o., Kolodvorska 29, 10340 Vrbovec

32. Plin Vrbovec d.o.o., Kolodvorska 29, 10340 Vrbovec
33. Vodoopskrba i odvodnja Zagrebačke županije d.o.o., Koledovčina ulica 1, 10000 Zagreb
34. Udruženje obrtnika Vrbovec, Križevačka 4, 10340 Vrbovec
35. Grad Sveti Ivan Zelina, Sveti Ivan Zelina, Trg Ante Starčevića 12
36. Općina Brckovljani, Dugo Selo, Josipa Zorića 1
37. Općina Dubrava, Dubrava, Braće Radića 2
38. Općina Gradec, Gradec, Gradec 134
39. Općina Kloštar Ivanić, Kloštar Ivanić, Školska 22
40. Općina Preseka, Preseka, Preseka 57
41. Općina Rakovec, Rakovec, Rakovec 54
42. Grad Križevci, 48260 Križevci, I. Z. Dijankovečkog 12
43. Mjesni odbori na području Grada

3. Popis sudionika u javnoj raspravi čija su očitovanja, prijedlozi i primjedbe na prijedlog prostornog plana prihvaćeni

U javnoj raspravi su zaprimljena sljedeća očitovanja, prijedlozi i primjedbe koji su prihvaćeni:

zahtjev br. 1.

PODNOŠITELJ: HEP Operator distribucijskog sustava d.o.o., Elektra Zagreb, Gundulićeva 32, 10002 Zagreb
BROJ I ZNAK: 4/01-1.1-37779/21-10462-15358/21 VŠ, od 20. listopada 2021.
(urudžbirano 25. listopada 2021., KLASA: 350-01/20-04/04, URBROJ: 383-21-130)

SAŽETAK
ZAHTJEVA: HEP Operator distribucijskog sustava d.o.o., Elektra Zagreb daje sljedeće prijedloge i primjedbe na Prijedlog III. Izmjena i dopuna PPUG Vrbovca:

1. U zoni obuhvata nalazi se postojeća srednjonaponska i niskonaponska elektroenergetska mreža.
2. Postojeću elektroenergetsku mrežu u slučaju radova treba po potrebi zaštititi, odnosno izmaknuti u novu trasu, koja treba biti u neprometnoj površini. Sve zahvate na postojećoj elektroenergetskoj mreži treba riješiti projektom.
3. Za eventualno premještanje i uklanjanje postojećih elektroenergetskih vodova i objekata treba zatražiti elektroenergetsko rješenje te naručiti radove od HEP-ODS d.o.o., Elektre-Zagreb.
4. Troškove vezane za projektiranje i izvođenje premještanja postojeće elektroenergetske mreže, kao i troškove popravka kvarova na elektroenergetskim vodovima koji bi eventualno nastali pri izvođenju građevinskih radova, dužan je snositi investitor.
5. Ukoliko se u budućnosti pojavi novi potrošač s potrebom za velikom vršnom snagom, lokacija potrebne nove transformatorske stanice osiguravat će se unutar njegove parcele.
6. Parcele potrebne za eventualnu izgradnju novih transformatorskih stanica trebaju biti veličine minimalno 7x5 m, locirane uz prometnice.
7. Pristupni put transformatorskim stanicama treba ispravno predvidjeti kako bi u svako doba dana bio omogućen prilaz kamionskom vozilu s ugrađenom dizalicom za dopremu energetskeg transformatora i pripadajuće opreme.
8. Tehnički uvjeti za opskrbu električnom energijom planiranih objekata definirat će se elektroenergetskim suglasnostima za svaki pojedini objekt u fazi ishođenja investicijsko - tehničke dokumentacije, a na temelju elektroenergetskih potreba.
9. U javnoj neprometnoj površini s obje strane prometnica treba osigurati koridore minimalne širine 1 m za buduće srednjonaponske i niskonaponske elektroenergetske vodove.
10. U slučaju potrebe izgradnje novih 10(20)/0,4 kV transformatorskih stanica, treba predvidjeti koridore za priključak istih na srednjonaponsku mrežu te koridore za nove niskonaponske vodove.
11. Polaganje novih kao i prelaganje i eventualnu zaštitu ili izmicanje postojećih elektroenergetskih vodova treba projektirati i izvesti prema „Tehničkim uvjetima za izbor i polaganje elektroenergetskih kabela nazivnog napona 1 kV do 35 kV" - Prve izmjene i dopune (Bilten HEP-a br. 130/03)
12. Na trasi elektroenergetskih kabelskih vodova nije dopuštena sadnja visokog raslinja te se u projektu uređenja okoliša ne mogu planirati drvoredi i slični nasadi unutar minimalne udaljenosti od 2 m od najbližeg elektroenergetskog kabela u koridoru do najbližeg stabla

13. Pri projektiranju treba obratiti pozornost na minimalne dopuštene razmake između elektroenergetskih kabela i ostalih komunalnih instalacija.
14. U skladu sa člancima 39. i 40. Zakona o tržištu električne energije (NN 22/13, 95/15, 102/15, 68/18, 52/19), za polaganje novih elektroenergetskih vodova, kao i eventualno prelaganje i zaštitu postojećih elektroenergetskih vodova nadležan je isključivo HEP-ODS, Elektra Zagreb.

ODGOVOR: ZAHTJEV SE PRIHVAĆA.
Navedeno je već propisano prijedlogom Plana.

zahtjev br. 2.

PODNOŠITELJ: Hrvatske Ceste, Sektor za pripremu, građenje i rekonstrukciju, Odjel za strateško planiranje
KLASA: 350-02/21-01-01, URBROJ: 345-400-440-441/516-21-06/DB od 19. listopada 2021.
(urudžbirano 25. listopada 2021., KLASA: 350-01/20-04/04, URBROJ: 345-21-131)

SAŽETAK
ZAHTJEVA: Na temelju članka 101. Zakona o prostornom uređenju („Narodne novine“ broj 153/13, 65/17, 114/18, 39/19 i 98/19) i članka 82. Zakona o cestama („Narodne novine“ broj 84/11, 22/13, 54/13, 148/13, 92/14 i 110/19) Hrvatske ceste d.o.o. izvršile su pregled izrađene prostorno-planske dokumentacije te daju sljedeće očitovanje na predložena rješenja cestovne infrastrukture državnog značenja:

1. Postojeće državne ceste DC10 Sveta Helena (A4) – Cugovec – Križevci – Koprivnica – Gola (G.P. Gola (granica RH/Mađarska)) i DC 26 Naselje Stjepana Radića (D10/Ž3288) – Dubrava – Čazma – Garešnica – Dežanovac – Daruvar (D5) na području Grada Vrbovca uctane su u Prijedlog plana u skladu s važećom Odlukom o razvrstavanju javnih cesta („Narodne novine“ broj 18/21 i 100/21) uz napomenu da se usklade nazivi prema novoj odluci.
2. Trasa planirane spojne ceste Vrbovec (DC 19) – Ivanić Grad (DC 43) uvrštena je u plan prema dostavljenoj studijsko-projektnoj dokumentaciji.

ODGOVOR: ZAHTJEV SE PRIHVAĆA.

zahtjev br. 3.

PODNOŠITELJ: HŽ Infrastruktura, Sektor za razvoj, pripremu i provedbu investicija i EU fondova, Mihanovičeva 12, 10000 Zagreb
BROJ I ZNAK: 9465/21, 1.3.1. SK od 14. listopada 2021.
(urudžbirano 18. listopada 2021., KLASA: 350-01/20-04/04, URBROJ: 383-21-122)

SAŽETAK
ZAHTJEVA: Uvidom u Prijedlog III. Izmjena i dopuna PPUG Vrbovca utvrđeno je da su zahtjevi za izradu predmetnog Plana dostavljeni dopisom HŽ Infrastrukture broj 83/21, 1.3.1. GI od 03. veljače 2021. godine uvaženi i implementirani.

Nadalje, detaljnijim uvidom u Prijedlog Plana utvrđeno je da se u tekstualnom dijelu Plana u članku 75. navodi Zakon o sigurnosti u željezničkom prometu koji više nije na snazi. Navedeni zakon je zamijenio Zakon o sigurnosti i interoperabilnosti željezničkog sustava (NN 63/2020).

Također, u grafičkom dijelu Plana u legendama kartografskih prikaza 1. Korištenje i namjena površina i 2.1. Prometna mreža navodi se netočna podjela postojećeg službenog mjesta i netočna podjela križanja željezničke pruge sa cestom.

Prema Pravilniku o načinu i uvjetima za sigurno odvijanje i upravljanje željezničkim prometom na pruzi postoje sljedeća službena mjesta: kolodvori, otpremništva, odjavnice, rasputnice i stajališta. Prema navedenom Pravilniku potrebno je „PUTNIČKI MEĐUMJESNI KOLODVOR“ zamijeniti tekstem „KOLODVOR“.

Isto tako, prema Pravilniku o uvjetima za određivanje križanja željezničke pruge i drugih prometnica (NN 111/15), križanje željezničke pruge sa cestom izvodi se kao „željezničko-cestovni prijelaz u istoj razini“ i „željezničko-cestovni prijelaz izvan razine“.

Sukladno navedenom, HŽ Infrastruktura traži da se ispravi netočna podjela službenog mjesta i netočna podjela križanja željezničke pruge sa cestom u legendama navedenih kartografskih prikaza III. izmjena i dopuna PPUG Vrbovca.

U popisu sektorskih dokumenata i propisa koje treba poštivati pri izradi plana potrebno je navesti (ažurirati) i zakonsku regulativu za područje željezničke infrastrukture:

- Zakon o željeznici (NN 32/19 i 20/21)
- Zakon o sigurnosti i interoperabilnosti željezničkog sustava (NN 63/20)
- Uredba o razvrstavanju željezničkih pruga (NN 84/21)

- Pravilnik o željezničkoj infrastrukturi (NN 127/05 i 16/08)
- Pravilnik o općim uvjetima za građenje u zaštitnom pružnom pojasu (NN 93/10)
- Pravilnik o uvjetima za određivanje križanja željezničke pruge i drugih prometnica (NN 111/15)
- Pravilnik o načinu osiguravanja prometa na željezničko-cestovnim prijelazima i pješačkim prijelazima preko pruge (NN 111/15)

ODGOVOR: ZAHTJEV SE PRIHVAĆA.

zahtjev br. 4.

PODNOŠITELJ: Zagrebačka županija, Upravni odjel za prostorno uređenje, gradnju i zaštitu okoliša, Ispostava Vrbovec
KLASA: 350-02/21-01/01, URBROJ: 238/1-18-09/1-21-02, od 21. listopada 2021.
(urudžbirano 25. listopada 2021., KLASA: 350-01/20-04/04, URBROJ: 238/1-21-129)

SAŽETAK
ZAHTJEVA:

Vežano za javnu raspravu o prijedlogu III. Izmjena i dopuna PPUG Vrbovca (u daljnjem tekstu „Plan“) Zagrebačka županija, Upravni odjel za prostorno uređenje, gradnju i zaštitu okoliša, Ispostava Vrbovec, daje slijedeće prijedloge i primjedbe unutar odredbi za provođenje predmetnog plana:

- U članku 12. izbaciti iznimnu minimalnu širinu prometne površine od 2,50 m pošto ista ne omogućuje siguran prolaz većih motornih vozila (vatrogasna vozila i slično);
- U članku 13. predlažemo da se širina građevne čestice mjeri na građevinskom pravcu zbog velikog broja tlocrtno nepravilnih građevnih čestica u zoni predmetnog Plana;
- Uskladiti članak 27. i članak 29. u pogledu kriterija kod gradnje garaža;
- U članku 35.a, stavku 3., dodati riječi „unutar granica građevinskog područja“, tako da rečenica glasi „Ako na građevnoj čestici na području kultiviranog krajobraza ne postoji vinograd ili voćnjak mogu se unutar granica građevinskog područja graditi slobodnostojeće građevine stambene namjene prema sljedećim lokacijskim uvjetima“, a sve u skladu sa čl. 44. st. 1. Zakona o prostornom uređenju („Narodne novine“, broj 153/13, 65/17, 114/18, 39/19 i 98/19);
- U članku 37. st. 1. dodati točku „stambene i pomoćne građevine za vlastite (osobne) potrebe vlasnika na građevnim česticama od 20 ha i više i za potrebe seoskog turizma na građevnim česticama od 2 ha i više“, a sve u skladu sa čl. 44. st. 1., točka 10. Zakona o prostornom uređenju („Narodne novine“, broj 153/13, 65/17, 114/18, 39/19 i 98/19).

ODGOVOR: ZAHTJEV SE PRIHVAĆA.

zahtjev br. 5.

PODNOŠITELJ: Vodoopskrba i odvodnja Zagrebačke županije d.o.o., Koledovčina ulica 1, 10000 Zagreb
BROJ: 238/164-21-Z-2933763-MF, od 13. listopada 2021.

SAŽETAK
ZAHTJEVA:

Vodoopskrba i odvodnja Zagrebačke županije daje slijedeće prijedloge i primjedbe za izradu III. izmjene i dopune Prostornog plana uređenja grada Vrbovca:

Vežano za vodocrpilište na lokaciji Blanje u naselju Vrbovec daju pozitivnu suglasnost na predložene III. izmjene i dopune Prostornog plana uređenja grada Vrbovca koje su sukladne sa Studijom izvodljivosti, Regionalni vodoopskrbni sustav Zagrebačke županije – Zagreb Istok.

U naselju Vrbovec na lokaciji Brdo (gradsko groblje) nalazi se na k.č.br. 3575/1 k.o. Vrbovec_1 glavni odvodni kanal (kolektor) sjeveroistočnog dijela grada Vrbovca koji je u funkcionalnoj eksploatacijskoj fazi te se bude spojio na budući pročistač otpadnih voda u naselju Brčevec.

Kod navedenog proširenja gradskog groblja Vrbovec, potrebno je uzeti u obzir da se poštuje zaštitni pojas u širini od 3,0 metra obostrano mjereno od ruba postojećeg kolektora.

Obzirom na veliku važnost navedenih komunalne infrastrukture na predmetnom području grada Vrbovca te okolnih naselja, smatraju da je potrebno uzeti u obzir prilikom izrade planskih dokumenata i projekata, da iste ostanu u funkcionalnom stanju te da se zadrži i poštuje zaštitni pojas za nesmetano servisiranje i održavanje sustava istog.

ODGOVOR: ZAHTJEV SE PRIHVAĆA.

zahtjev br. 6.

PODNOŠITELJ: Dina Balić, Vrbovec
18. listopada 2021.
(urudžbirano 18. listopada 2021., KLASA: 350-01/20-04/04, URBROJ: 15-21-121)

SAŽETAK
ZAHTJEVA: Zahtjev sadrži primjedbu na članak 2.2.1. Veličina i oblik čestice, točku 13. „Širina građevne čestice mjeri se na regulacijskom pravcu uz javnu prometnu površinu s koje se ostvaruje pristup na česticu.“ Privatna osoba u vlasništvu čestica k.č.br. 1786/1 i 1786/2 k.o Vrbovec_1 tvrdi da se pristup na postojeću cestu (k.č. 4835) suzio na cca 10 m i da je na istima nemoguće graditi s obzirom da je širina na regulacijskoj liniji postojeće prometnice manja od one predviđene planom te se zahtjeva da se širina građevne čestice mjeri na građevinskom pravcu. Također navodi se i da je na susjednoj čestici 1786/3 planirana izvedba nove prometnice.

ODGOVOR: ZAHTJEV SE PRIHVAĆA.

4. Obrazloženja o očitovanjima, prijedlozima i primjedbama sudionika u javnoj raspravi koji nisu prihvaćeni ili su djelomično prihvaćeni

U javnoj raspravi zaprimljena su sljedeća očitovanja, prijedlozi, primjedbe i zahtjevi koji nisu prihvaćeni ili su djelomično prihvaćeni:

zahtjev br. 7.

PODNOŠITELJ: Snježana Pavlinović, 10000 Zagreb
29. rujna 2021.
(urudžbirano 04. listopada 2021., KLASA: 350-01/20-04/04, URBROJ: 15-21-113)

SAŽETAK
ZAHTJEVA: Zahtjev da se dio k.č.br. 734/14 k.o. Tkalec uključi u građevinsko područje.

ODGOVOR: ZAHTJEV SE NE PRIHVAĆA.
U skladu s člankom 104. Zakona o prostornom uređenju (NN 153/13, 65/17, 114/18, 39/19 i 98/19) nova mišljenja, prijedlozi i primjedbe na izmijenjen prijedlog prostornog plana mogu se podnositi samo u vezi s dijelovima prijedloga prostornog plana koji su u odnosu na prvi prijedlog izmijenjeni. Prema navedenom Zakonu ovaj zahtjev nije moguće prihvatiti.

zahtjev br. 8.

PODNOŠITELJ: Valent Juršetić, Damir Juršetić i drugi, Vrbovec
15. listopada 2021.
(urudžbirano 15. listopada 2021., KLASA: 350-01/20-04/04, URBROJ: 15-21-120)

SAŽETAK
ZAHTJEVA: Zahtjev da se za ulice s jednim voznim trakom utvrdi manja širina cestovnog zemljišta od one definirane u čl. 67. st. 1. („za nerazvrstane ceste 10 m“), tj. da se u čl. 69. doda novi stavak kojim bi se, za ulice koje se sukladno st. 2. izvode s jednim kolovoznim trakom, iznimno definirala širina cestovnog zemljišta za nerazvrstane ceste od minimalno 6 m. Također se predlaže da se kao alternativa omogući izgradnja jedinstvene pješačko-kolne površine ukupne minimalne širine 5,5 m što bi se prvenstveno odnosilo na slijepe ulice „koje se mogu izvesti kao jedinstvena kolno-pješačka površina bez nogostupa ili s nogostupom samo uz jednu njenu stranu, u istoj razini.“

ODGOVOR: ZAHTJEV SE NE PRIHVAĆA.
Nije opravdano da se u neizgrađenim dijelovima naselja nerazvrstana cesta planira sa širinom cestovnog zemljišta od 6 m, jer unutar te širine nije moguće osigurati smještaj sve potrebne infrastrukture, te osigurati dvosmjerni promet i pješačku stazu.

zahtjev br. 9.

PODNOŠITELJ: Branka Habijanec, Gaj (Vrbovec)
20. listopada 2021.
(urudžbirano 20. listopada 2021., KLASA: 350-01/20-04/04, URBROJ: 15-21-123)

SAŽETAK
ZAHTJEVA: Zahtjev da se k.č.br. 107/23 k.o. Dijaneš uključi u građevinsko područje u cijelosti.

ODGOVOR: ZAHTJEV SE NE PRIHVAĆA.
U skladu s člankom 104. Zakona o prostornom uređenju (NN 153/13, 65/17, 114/18, 39/19 i

98/19) nova mišljenja, prijedlozi i primjedbe na izmijenjen prijedlog prostornog plana mogu se podnositi samo u vezi s dijelovima prijedloga prostornog plana koji su u odnosu na prvi prijedlog izmijenjeni. Prema navedenom Zakonu ovaj zahtjev nije moguće prihvatiti.

zahtjev br. 10.

PODNOŠITELJ: Željka Nevestić-Vuk, Celine (Vrbovec)
20. listopada 2021.
(urudžbirano 20. listopada 2021., KLASA: 350-01/20-04/04, URBROJ: 15-21-124)

SAŽETAK ZAHTJEVA: Zahtjev da se k.č.br. 876 k.o. Vrbovec_1 uključi u građevinsko područje

ODGOVOR: ZAHTJEV SE NE PRIHVAĆA.
U skladu s člankom 104. Zakona o prostornom uređenju (NN 153/13, 65/17, 114/18, 39/19 i 98/19) nova mišljenja, prijedlozi i primjedbe na izmijenjen prijedlog prostornog plana mogu se podnositi samo u vezi s dijelovima prijedloga prostornog plana koji su u odnosu na prvi prijedlog izmijenjeni. Prema navedenom Zakonu ovaj zahtjev nije moguće prihvatiti.

zahtjev br. 11.

PODNOŠITELJ: OPG Zdravko Pankreć
20. listopada 2021.
(urudžbirano 20. listopada 2021., KLASA: 350-01/20-04/04, URBROJ: 15-21-126)

SAŽETAK ZAHTJEVA: Zahtjev da se prema grafičkom prilogu promijeni namjena zemljišta u poljoprivredno zemljište.

ODGOVOR: ZAHTJEV SE NE PRIHVAĆA.
U skladu s člankom 104. Zakona o prostornom uređenju (NN 153/13, 65/17, 114/18, 39/19 i 98/19) nova mišljenja, prijedlozi i primjedbe na izmijenjen prijedlog prostornog plana mogu se podnositi samo u vezi s dijelovima prijedloga prostornog plana koji su u odnosu na prvi prijedlog izmijenjeni. Prema navedenom Zakonu ovaj zahtjev nije moguće prihvatiti.

5. Popis sudionika u javnoj raspravi čija očitovanja nisu sadržavala prijedloge i primjedbe

U javnoj raspravi zaprimljena su sljedeća očitovanja nadležnih tijela koja nisu sadržavala prijedloge i primjedbe:

zahtjev br. 12.

PODNOŠITELJ: Hrvatska regulatorna agencija za mrežne djelatnosti, Roberta Frangeša Mihanovića 9, 10000 Zagreb
KLASA: 350-05/21-01/03 URBROJ: 376-05-3-21-006, od 12. listopada 2021.
(urudžbirano 20. listopada 2021., KLASA: 350-01/20-04/04, URBROJ: 376-21-125)

SAŽETAK ZAHTJEVA: Uvidom u dostavljeni konačni prijedlog III. Izmjena i dopuna PPUG Vrbovca – ponovna javna rasprava potvrđuju da je isti usklađen s njihovim zahtjevima.

ODGOVOR: NEMA PRIMJEDBI

zahtjev br. 13.

PODNOŠITELJ: HOPS Hrvatski operator prijenosnog sustava d.o.o., Sektor za razvoj, priključenja, izgradnju i upravljanje imovinom, Kupska 4, 10000 Zagreb
KLASA: 700/21-17/65, URBROJ: 3-200-002-01/IV-21-02, od 15. listopada 2021.
(urudžbirano 22. listopada 2021., KLASA: 350-01/20-04/04, URBROJ: 383-21-128)

SAŽETAK ZAHTJEVA: Nakon obavljenog pregleda tekstualnog i grafičkog dijela prijedloga III. Izmjena i dopuna PPUG Vrbovca, HOPS Hrvatski operator prijenosnog sustava potvrđuje da su u razmatranom prostoru za kojega je pokrenut postupak, uvažene sve odrednice Hrvatskog operatora prijenosnog sustava d.o.o., a koje su prikazane u prostorno planskom dokumentu višega reda (Prostorni plan Zagrebačke županije), a koji su bili definirani u prethodno ostvarenim dogovorima i dostavljenom očitovanju HOPS-a Klasa: 700/21- 16/02, Ur. Broj: 3-200-002-01/IV-21-02 od dana 19. siječnja 2021. godine.

ODGOVOR: NEMA PRIMJEDBI

zahtjev br. 14.

PODNOŠITELJ: Ministarstvo obrane, Uprava za materijalne resurse, Sektor za vojnu infrastrukturu i zaštitu okoliša, Služba za vojno graditeljstvo i energetska učinkovitost, 10000 Zagreb
KLASA: 350-02/21-01/3, URBROJ: 512M3-020201-21-6, od 18. listopada 2021.
(urudžbirano 22. listopada 2021., KLASA: 350-01/20-04/04, URBROJ: 512-21-127)

SAŽETAK ZAHTJEVA: Obavještavamo vas da nemamo primjedbi na prijedlog III. Izmjena i dopuna PPUG Vrbovca. Na području obuhvata predmetnog plana nema zona posebne namjene niti drugih zahtjeva vezano za zaštitu interesa obrane.

ODGOVOR: NEMA PRIMJEDBI

zahtjev br. 15.

PODNOŠITELJ: HEP Operator distribucijskog sustava d.o.o., Elektra Zagreb, Gundulićeva 32, 10002 Zagreb
BROJ I ZNAK: 4/01-1.1-38069/21-10821-16006/21 VŠ, od 28. listopada 2021.
(urudžbirano 03. studenog 2021., KLASA: 350-01/20-04/04, URBROJ: 383-21-133)

SAŽETAK ZAHTJEVA: Na dostavljeni Prijedlog III. Izmjena i dopuna PPUG Vrbovca HEP Operator distribucijskog sustava d.o.o., Elektra Zagreb nema primjedbi jer je u skladu s prijedlozima i primjedbama HEP-a br. 4/01-1.1-27905/21-6928-10729/21 VŠ od 07.07.2021. kao odgovor na Vaš zahtjev - poziv na javnu raspravu, dostavljen dopisom klasa: 350-01/20-04/04, urbroj: 238/32-04/13-21-72 od 30.06.2021. godine.

ODGOVOR: NEMA PRIMJEDBI

6. Zaključak

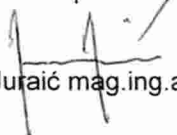
U izradi prijedloga III. Izmjena i dopuna Prostornog plana uređenja Grada Vrbovca za ponovnu javnu raspravu u cijelosti je proveden postupak propisan Zakonom o prostornom uređenju.

Ocjenjuje se da je izrađeni prijedlog Plana stručno utemeljen, te da je uvažio zahtjeve nadležnih tijela koji su izneseni tijekom izrade Plana.

Vrbovec, 08. studenog 2021.

izvješće sastavili

za izrađivača plana


Jasna Juraić mag.ing.arch.


ARHITEKTONSKI
ATELIER
D E S E E T
za arhitekturu i urbanizam
Z A G R E B

za nositelja izrade


Danijel Lončarić dipl.ing.arch.



Prilozi koji su sastavni dio ovog izvješća:

- Zaključak o utvrđivanju prijedloga plana za ponovnu javnu raspravu
- Objava javne rasprave
 - Posebna obavijest o javnoj raspravi
 - Objava javne rasprave na web stranici Grada Vrbovca
 - Objava javne rasprave na web stranici Ministarstva
 - Objava javne rasprave u „24“ sata
- Zapisnik o javnom izlaganju
- Popis prisutnih na javnom izlaganju
- Mišljenja javnopravnih tijela
- Primjedbe građana zaprimljene tijekom javne rasprave
- Knjiga primjedbi

Na temelju Postupka provedbe javne rasprave u postupku izrade i donošenja dokumenata prostornog uređenja koji je propisan Zakonom o prostornom uređenju (NN 153/13, 65/17, 114/18, 39/19 i 98/19) Gradonačelnik Grada Vrbovca dana 07. listopada 2021. donosi

ZAKLJUČAK
o utvrđivanju prijedloga III. Izmjena i dopuna
Prostornog plana uređenja Grada Vrbovca za ponovnu javnu raspravu

I

Utvrđuje se prijedlog III. Izmjena i dopuna Prostornog plana uređenja Grada Vrbovca za ponovnu javnu raspravu. Prijedlog plana za ponovnu javnu raspravu izradio je izrađivač plana Arhitektonski Atelier Deset iz Zagreba.

II

Prijedlog III. Izmjena i dopuna Prostornog plana uređenja Grada Vrbovca za ponovnu javnu raspravu sastoji se od sljedećih dijelova:

- **Tekstualni dio plana (Odredbe za provođenje)**
- **Grafički dio plana koji sadrži sljedeće kartografske prikaze:**

	naziv kartografskog prikaza	mjerilo
1.	KORIŠTENJE I NAMJENA POVRŠINA	1 : 25000
2.1.	INFRASTRUKTURNI SUSTAVI I MREŽE - PROMETNA MREŽA	1 : 25000
2.2.	INFRASTRUKTURNI SUSTAVI I MREŽE - TELEKOMUNIKACIJSKA I POŠTANSKA MREŽA	1 : 25000
2.3.	INFRASTRUKTURNI SUSTAVI I MREŽE - ELEKTROENERGETSKA MREŽA	1 : 25000
2.4.	INFRASTRUKTURNI SUSTAVI I MREŽE - PLINOVODNA MREŽA	1 : 25000
2.5.	INFRASTRUKTURNI SUSTAVI I MREŽE - VODOOPSKRBA I ODVODNJA	1 : 25000
3.1.	UVJETI KORIŠTENJA, UREĐENJA I ZAŠTITE PROSTORA	1 : 25000
3.2.	PODRUČJA POSEBNIH UVJETA KORIŠTENJA PROSTORA	1 : 25000
	<i>GRAĐEVINSKA PODRUČJA NASELJA</i>	
4.1.	DONJI TKALEC; GRABERŠČAK; GORNJI TKALEC; ŽUNCI	1 : 5000
4.2.	CERIK; HRUŠKOVICA; MARENIĆ; LUKOVO; LOVREČKA VAROŠ	1 : 5000
4.3.	BANOVO; ĐIVAN; GOSTOVIĆ; KUČARI; LOVREČKA VAROŠ; LOVREČKA VELIKA; PODOLEC	1 : 5000
4.4.	NEGOVEC; SAMOBOREC; VRHOVEC	1 : 5000
4.5.	DIJANEŠ; DULEPSKA; GAJ; KRKAČ	1 : 5000
4.6.	CERJE; CELINE; MARTINSKA VES; LOVREČKA VAROŠ; TOPOLOVEC; VRBOVEC; VRBOVEČKI PAVLOVEC	1 : 5000
4.7.	KONAK; NASELJE S. RADIĆA; VRBOVEC	1 : 5000
4.8.	GREDA; MARTINSKA VES; LUKA; PIRAKOVEC	1 : 5000
4.9.	LONJICA; PESKOVEC	1 : 5000
4.10.	BRČEVEC; NASELJE S. RADIĆA; NOVO SELO; PRILESJE; SAVSKA CESTA; VRBOVEC	1 : 5000
4.11.	POLJANA	1 : 5000
4.12.	POLJANSKI LUG	1 : 5000

- **Obrazloženje plana i sažetak za javnost**

III

Ovlašćuje se Upravni odjel za financije i gospodarstvo Grada Vrbovca da provede ponovnu javnu raspravu o prijedlogu III. Izmjena i dopuna Prostornog plana uređenja Grada Vrbovca sukladno Zakonu o prostornom uređenju (NN 153/13, 65/17, 114/18, 39/19 i 98/19).

KLASA: 350-01/20-04/04
URBROJ: 238/32-04/13-21-114
Vrbovec, 07. listopada 2021.



lažari

Na temelju članka 96. Zakona o prostornom uređenju (NN 153/13, 65/17, 114/18, 39/19 i 98/19) i Zaključka Gradonačelnika Grada Vrbovca (KLASA: 350-01/20-04/04, URBROJ: 238/32-04/13-21-114 od 07. listopada 2021.) Gradonačelnik Grada Vrbovca objavljuje

PONOVNU JAVNU RASPRAVU

o prijedlogu III. Izmjena i dopuna Prostornog plana uređenja Grada Vrbovca

I.

Objavljuje se ponovna javna rasprava o prijedlogu III. Izmjena i dopuna Prostornog plana uređenja Grada Vrbovca.

II.

Ponovna javna rasprava trajat će od 12. listopada 2021. do 20. listopada 2021.

III.

Prijedlog III. Izmjena i dopuna Prostornog plana uređenja Grada Vrbovca bit će izložen javnom uvidu u vrijeme trajanja ponovne javne rasprave u prostorijama Grada Vrbovca, svakog radnog dana od 08.00 do 15.00 sati.

IV.

Nositelj izrade i izrađivač Plana održat će javno izlaganje prijedloga III. Izmjena i dopuna Prostornog plana uređenja Grada Vrbovca u prostorijama Grada Vrbovca dana 15. listopada 2021., s početkom u 12 sati.

V.

Sudionici sudjeluju u ponovnoj javnoj raspravi na način da:

- imaju pravo pristupa na javni uvid u prijedlog prostornog plana
- postavljaju pitanja tijekom javnog izlaganja o predloženim rješenjima, na koja usmeno odgovaraju osobe koje vode javno izlaganje
- daju prijedloge i primjedbe u zapisnik za vrijeme javnog izlaganja
- upućuju nositelju izrade pisane prijedloge i primjedbe na adresu: Grad Vrbovec, Trg Petra Zrinskog 9, 10340 Vrbovec, zaključno do 20. listopada 2021.

Prijedlozi i primjedbe koji nisu dostavljeni u roku ili nisu čitljivo napisani, ne moraju se uzeti u obzir u pripremi izvješća o ponovnoj javnoj raspravi.

VI.

Poziv za sudjelovanje u ponovnoj javnoj raspravi uputit će se nadležnim tijelima državne uprave i pravnim osobama s javnim ovlastima.



KLASA: 350-01/20-04/04
URBROJ: 238/32-04/13-21-115
Vrbovec, 07. listopada 2021.

Objava ponovne javne rasprave



REPUBLIKA HRVATSKA
ZAGREBAČKA ŽUPANIJA



GRAD VRBOVEC

Upravni odjel za razvoj grada

KLASA: 350-01/20-04/04
URBROJ: 238/32-04/13-21-116
Vrbovec, 07. listopada 2021.

Tijelima i osobama određenim posebnim
propisom
(prema priloženom popisu)

Predmet: **III. IZMJENE I DOPUNE PROSTORNOG PLANA UREĐENJA GRADA
VRBOVCA
POZIV NA PONOVDNU JAVNU RASPRAVU**
-dostavlja se

Poštovana gospodo!

U skladu s člankom 97. Zakona o prostornom uređenju (NN 153/13, 65/17, 114/18, 39/19 i 98/19) obavještavamo Vas da će se održati ponovna javna rasprava o prijedlogu III. Izmjena i dopuna Prostornog plana uređenja Grada Vrbovca.

Ponovna javna rasprava o prijedlogu III. Izmjena i dopuna Prostornog plana uređenja Grada Vrbovca traje od 12. listopada 2021. do 20. listopada 2021.

Javno izlaganje u ponovnoj javnoj raspravi održat će se u prostorijama Grada Vrbovca, dana 15. listopada 2021. godine s početkom u 12.00 sati.

Prijedlog III. Izmjena i dopuna Prostornog plana uređenja Grada Vrbovca za ponovnu javnu raspravu, grafički i tekstualni dio, dostupan je na web stranici Grada Vrbovca.

U prilogu Vam dostavljamo:

- Objavu ponovne javne rasprave o prijedlogu III. Izmjena i dopuna Prostornog plana uređenja Grada Vrbovca

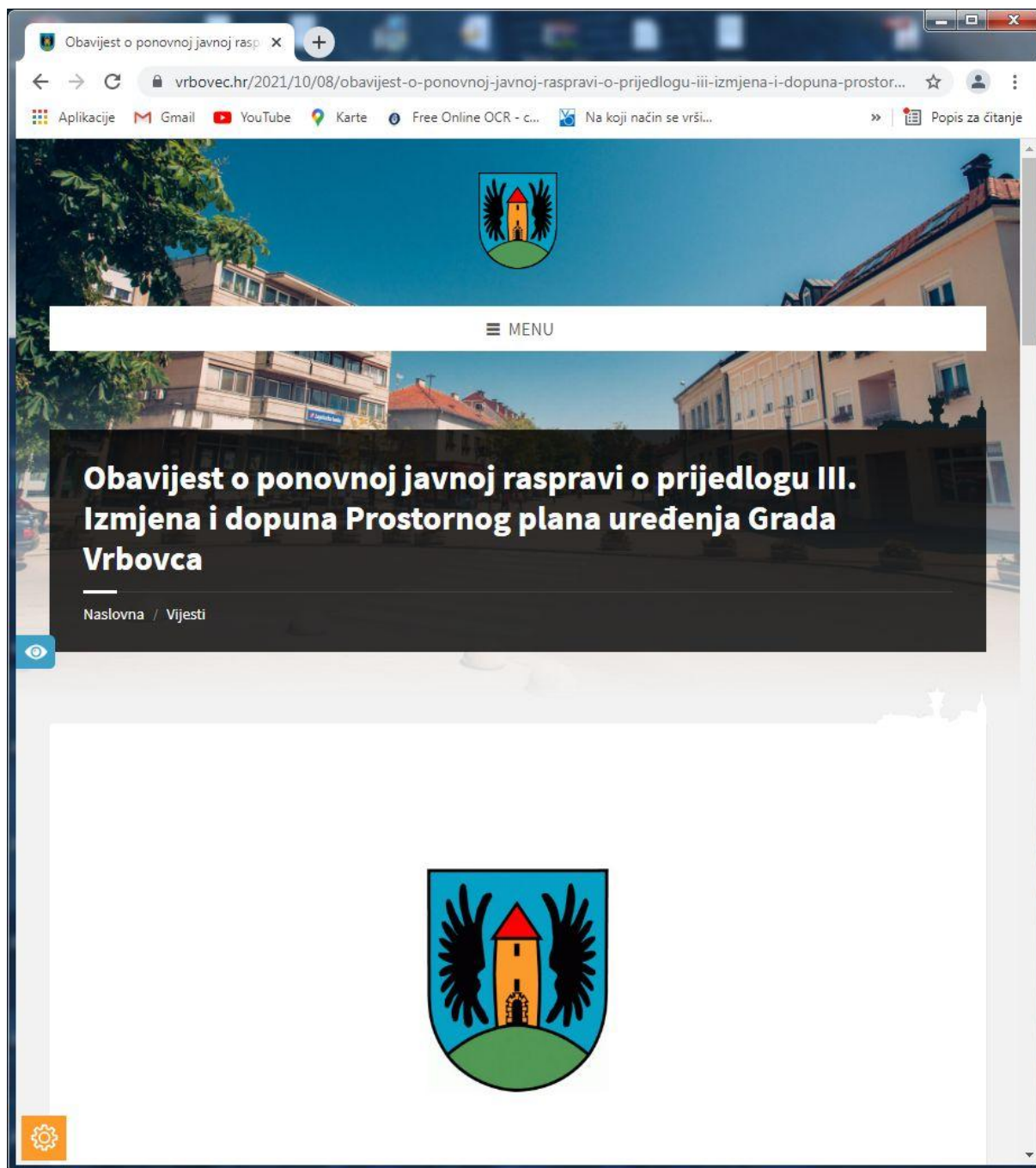
S poštovanjem,



Damir Lončarić, dipl.ing.arh.

Dostaviti:

1. Ministarstvo graditeljstva i prostornog uređenja i državne imovine, Ul. Republike Austrije 20, 10000 Zagreb;
2. Ministarstvo gospodarstva i održivog razvoja, Uprava za procjenu utjecaja na okoliš i održivo gospodarenje otpadom, Radnička cesta 80, 10000 Zagreb
3. Ministarstvo gospodarstva i održivog razvoja, Uprava za zaštitu prirode, Radnička cesta 80, 10000 Zagreb
4. Zavod za prostorno planiranje Zagrebačke županije, Ul. Ivana Rendića 32, 10000 Zagreb
5. Ministarstvo obrane, Uprava za materijalne resurse, Služba za vojne nekretnine i zaštitu okoliša, Sarajevska cesta 7, 10000 Zagreb
6. Ministarstvo kulture i medija, Uprava za zaštitu kulturne baštine, Konzervatorski odjel u Zagrebu, Mesnička 49, 10000 Zagreb
7. Ministarstvo poljoprivrede, Uprava poljoprivrede i prehrambene industrije, Ulica grada Vukovara 78, 10000 Zagreb
8. Ministarstvo gospodarstva i održivog razvoja, Uprava za industrijsku politiku, energetiku i rudarstvo, Ulica Grada Vukovara 78, 10000 Zagreb
9. Ministarstvo mora, prometa i infrastrukture, Uprava za cestovnu i željezničku infrastrukturu, Prisavlje 14, 10000 Zagreb
10. Ministarstvo prostornog uređenja, graditeljstva i državne imovine, Ulica I. Dežmana 10, 10000 Zagreb;
11. Ministarstvo regionalnog razvoja i fondova Europske unije, Miramarska cesta 22, 10000 Zagreb
12. MUP PU Zagrebačka; Sektor upravnih inspekcijskih i poslova civilne zaštite; Inspektorat unutarnjih poslova; Petrinjska 30; 10000 Zagreb
13. MUP Područni ured civilne zaštite Zagreb, Služba za inspekcijske poslove, Nehajska 5, 10000 Zagreb
14. Hrvatske vode, Vodnogospodarski odjel za sliv Save, Ul. Grada Vukovara 220, 10000 Zagreb
15. Hrvatske vode, VGI Bjelovar, Vatroslava Lisinskog 4c, 43000 Bjelovar
16. Zagrebačka županija, Upravni odjel za prostorno uređenje, gradnju i zaštitu okoliša, Ispostava Vrbovec, Ulica poginulih branitelja 4/1, 10340 Vrbovec
17. Hrvatske šume, Uprava šuma Bjelovar, Matošev trg 1, 43000 Bjelovar
18. Hrvatske šume, UŠP Zagreb, Lazinska 41, 10000 Zagreb
19. HEP Operator distribucijskog sustava, Gundulićeva 32, 10000 Zagreb
20. HEP - ODS, DP Elektra Zagreb, Pogon Dgo Selo, Domobraska 14a, 10370 Dugo Selo
21. HOPS - Hrvatski operator prijenosnog sustava, Sektor za razvoj, investicije i izgradnju, Kupska 4, 10000 Zagreb
22. HŽ infrastruktura, Razvoj i investicije, A. Mihanovića 12, 10 000 Zagreb
23. PLINACRO d.o.o., Savske cesta 88 a, 10 000 Zagreb;
24. JANAF d.d., Miramarska 24, 10 000 Zagreb;
25. Hrvatska regulatorna agencija za mrežne djelatnosti, R.F. Mihanovića 9, 10 000 Zagreb
26. HT Hrvatske telekomunikacije, Sektor za izgradnju, Folnegovićeve 5/V, 10 000 Zagreb
27. Hrvatske ceste, Odjel projektiranja i razvoja, Vončinina 3, Zagreb
28. Javna ustanova Zeleni prsten Zagrebačke županije, 151. samoborske brigade HV 1, 10430 Samobor
29. Županijska uprava za ceste Zagrebačke županije, Remetinečka cesta 3, 10000 Zagreb
30. Županijske ceste Zagrebačke županije, Rendićeva 32, 10000 Zagreb
31. Komunalac Vrbovec d.o.o., Kolodvorska 29, 10340 Vrbovec
32. Plin Vrbovec d.o.o., Kolodvorska 29, 10340 Vrbovec
33. Vodoopskrba i odvodnja Zagrebačke županije d.o.o., Koledovčina ulica 1, 10000 Zagreb
34. Udruženje obrtnika Vrbovec, Križevačka 4, 10340 Vrbovec
35. Grad Sveti Ivan Zelina, Sveti Ivan Zelina, Trg Ante Starčevića 12
36. Općina Brckovljani, Dugo Selo, Josipa Zorića 1
37. Općina Dubrava, Dubrava, Braće Radića 2
38. Općina Gradec, Gradec, Gradec 134
39. Općina Kloštar Ivanić, Kloštar Ivanić, Školska 22
40. Općina Preseka, Preseka, Preseka 57
41. Općina Rakovec, Rakovec, Rakovec 54
42. Grad Križevci, 48260 Križevci, I. Z. Dijankovečkog 12
43. Mjesni odbori na području Grada



Objava ponovne javne rasprave na web stranici Grada Vrbovec

Ministarstvo prostornoga uređenja

mpmgi.gov.hr/o-ministarstvu/djelokrug/prostorno-uredjenje-3335/prostorni-planovi-8193/informacij...

Aplikacije Gmail YouTube Karte Free Online OCR - c... Na koji način se vrši... Popis za čitanje

e-Građani RSS Prilagodba pristupačnosti English

REPUBLICA HRVATSKA
Ministarstvo prostornoga uređenja,
graditeljstva i državne imovine

Pretražite Ministarstvo

Vijesti O Ministarstvu Pristup informacijama Propisi Natječaji Odluke eObnova
eDozvola ISPU geoportal EU sufinanciranja Kontakti

Naslovnica O Ministarstvu Djelokrug Prostorno uređenje Prostorni planovi
Informacije o planovima u izradi

Informacije o javnim raspravama

08.10.2021. - Informacija o javnoj raspravi o prijedlogu II. Izmjena i dopuna Urbanističkog plana uređenja naselja Dvor
08.10.2021. | pdf (326kb)

08.10.2021. - Informacija o ponovnoj javnoj raspravi o Prijedlogu II. Izmjena i dopuna Prostornog plana uređenja Grada Varaždina
08.10.2021. | pdf (81 kb)

[Prijedlog II. Izmjena i dopuna Prostornog plana uređenja Grada Varaždina](#)
08.10.2021. | poveznica

08.10.2021. - Informacija o ponovnoj javnoj raspravi o prijedlogu III. Izmjena i dopuna Prostornog plana uređenja Grada Vrbovca
08.10.2021. | pdf (1985kb)

07.10.2021. - Informacija o javnoj raspravi o prijedlogu II. Izmjena i dopuna UPU ugostiteljsko-turističke zone Rastovac i s tim povezanih Izmjena i dopuna PPUO Tisno
07.10.2021. | pdf (550kb)

07.10.2021. - Informacija o javnoj raspravi o prijedlogu III. Izmjena i dopuna

Objava ponovne javne rasprave na web stranici Ministarstva prostornoga uređenja, graditeljstva i državne imovine

SVEUČILIŠTE U ZAGREBU
MEDICINSKI FAKULTET
raspisuje
NATJEČAJ

za izbor:

1. - jednog suradnika u suradničkom zvanju i na radnom mjestu poslijedoktoranda za potrebe projekta: „Moždani izvanstanični matiks i razvitku i perinatalnoj hipoksiji“, na određeno vrijeme;
2. - jednog suradnika u suradničkom zvanju i na radnom mjestu poslijedoktoranda za potrebe projekta: „Blomedičinsko oslikavanje karcinoma dojke“, na određeno vrijeme;

Uvjeti:

Obvezni uvjet za radno mjesto pod rednim brojem 1:
- završen integrirani preddiplomski i diplomski sveučilišni studij ili diplomski sveučilišni studij iz područja Biomedicine i zdravstva i područja Prirodnih znanosti;
- stečen znanstveni stupanj doktora znanosti iz polja prirodnih ili medicinskih znanosti

Poželjno je imati vještine i znanja iz bioinformatike.

Obvezni uvjet za radno mjesto pod rednim brojem 2:

- završen integrirani preddiplomski i diplomski sveučilišni studij medicine ili diplomski sveučilišni studij iz područja Prirodnih ili Tehničkih znanosti (računarstvo ili srodne znanosti);
- stečen znanstveni stupanj doktora znanosti iz polja medicinskih znanosti (temeljne, kliničke), zatim polja matematike, računarstva ili elektrotehnike

Pristupnici moraju ispunjavati i uvjete propisane zakonom koji uređuje znanstvenu djelatnost i visoko obrazovanje i Odlukom o uvjetima i postupku izbora u znanstveno nastava, znanstvena, nastavna i suradnička zvanja na Medicinskom fakultetu Sveučilišta u Zagrebu.

Na natječaj se, pod jednakim uvjetima, mogu javiti osobe oba spola.

Prijave se, u dva primjeka, podnose na propisanom obrascu koji je objavljen na mrežnoj stranici Fakulteta (www.mef.unizg.hr) ili se može preuzeti u Uredbenom zapisniku Medicinskog fakulteta, Zagreb, Šalata 3.

Rok natječaja je trideset dana od objave natječaja u Narodnim novinama.

Prijave s dokazima o ispunjavanju uvjeta natječaja (sa svim prilikama navedenim u obrascu) dostavljaju se na adresu:

SVEUČILIŠTE U ZAGREBU
MEDICINSKI FAKULTET
(Uredbeni zapisnik)
Zagreb, Šalata 3

KLASA: 350-01/20-04/04
URBROJ: 238/32-04/13-21-115
Vrbovec, 07. listopada 2021.

Na temelju članka 96. Zakona o prostornom uređenju (NN 153/13, 65/17, 114/18, 39/19 i 98/19) i Zaključka Gradonačelnika Grada Vrbovca (KLASA: 350-01/20-04/04, URBROJ: 238/32-04/13-21-114 od 07. listopada 2021.) Gradonačelnik Grada Vrbovca objavljuje

PONOVDNU JAVNU RASPRAVU**o prijedlogu III. Izmjena i dopuna Prostornog plana uređenja Grada Vrbovca**

- I. Objavljuje se ponovna javna rasprava o prijedlogu III. Izmjena i dopuna Prostornog plana uređenja Grada Vrbovca.
- II. Ponovna javna rasprava trajat će od 12. listopada 2021. do 20. listopada 2021.
- III. Prijedlog III. Izmjena i dopuna Prostornog plana uređenja Grada Vrbovca bit će izložen javnom uvidu u vrijeme trajanja ponovne javne rasprave u prostorijama Grada Vrbovca, svakog radnog dana od 08.00 do 15.00 sati.
- IV. Nositelj izrade i izrađivač Plana održat će javno izlaganje prijedloga III. Izmjena i dopuna Prostornog plana uređenja Grada Vrbovca u prostorijama Grada Vrbovca dana 15. listopada 2021., s početkom u 12 sati.
- V. Sudionici sudjeluju u ponovnoj javnoj raspravi na način da: imaju pravo pristupa na javni uvid u prijedlog prostornog plana postavljaju pitanja tijekom javnog izlaganja o predloženim rješenjima, na koja usmeno odgovaraju osobe koje vode javno izlaganje daju prijedloge i primjedbe u zapisnik za vrijeme javnog izlaganja upućuju nositelju izrade pisane prijedloge i primjedbe na adresu: Grad Vrbovec, Trg Petra Zrinskog 9, 10340 Vrbovec, zaključno do 20. listopada 2021.

Prijedlozi i primjedbe koji nisu dostavljeni u roku ili nisu čitljivo napisani, ne moraju se uzeti u obzir u pripremi izvješća o ponovnoj javnoj raspravi.
VI. Poziv za sudjelovanje u ponovnoj javnoj raspravi uputit će se nadležnim tijelima državne uprave i pravnim osobama s javnim ovlastima.

Gradonačelnik Grada Vrbovca
Denis Kralj



49 | ZASNA | BINGO SPECIAL | MEDIJA, 10. 10. 2021.
Promo

“Moja najmlađa kćer i ja samo uvijek imale poseban odnos. Uvijek mi se povjeravala i dijelile smo sve. Naša je veza bila više nalik na onu prijateljsku i mislila sam da je ništa ne može poljuljati.” Priča nam 48-godišnja Snježana.

“Onda je jednog dana kući na upoznavanje dovela svog dečka Marka. Činilo se kao pristojan i vrijedan čovjek koji je brinuo o njoj i poštivao je. Pomislila sam, što majka može više poželjeti. Jednog dana kada sam krenula u grad, vidjela sam Marka na kavi s drugom ženom. Nisam tome pridavala previše pažnje sve dok se nisu poljubili. Nisam mogla vjerovati svojim očima. Ljubi drugu, a moju kćer vuče za nos. Istog sam trena nazvala kćerku i prepričala joj što sam vidjela. No to kao da nije bila moja kćer. Ton glasa joj se promijenio i rekla mi je da sam ljubomorna na njezinu sreću. Moje srce jednostavno je puklo. Rekla mi je da me više nikada ne želi čuti. Nisam vidjela izlaz iz te situacije, sve dok mi prijateljica nije preporučila svoju tarot majstoricu koja se specijalizirala za tumačenje snova i vidovitost.

Moram priznati, da se nisam baš nadala da će to uroditi plodom, ali prevarila sam se. Iako sam prvo bila skeptična, otvorila sam svoj um prema novim tehnikama i tarot majstoricu pomogla mi je vratiti kćer u svoje okrilje.”

Ovakve pozitivne ljudske priče tjeraju nas da se još više trudimo, radimo najbolje što možemo i okupljamo samo najrenomiranije stručnjake iz svijeta ezoterije koji su vam uvijek na usluzi – napomenuli su iz Tarot centra „Svijetla budućnost“. Naš Vam tim stoji na usluzi od 0 do 24 sata.

“Tarot majstoricu postala je moja osoba od povjerenja kojoj sam se mogla obratiti u bilo koje doba dana ili noći. Bila je tu za mene, pomagala mi, slušala me i gurala me u pravom smjeru. Bez nje danas ne bi imala svoju kćer kraj sebe - napomenula je Snježana. Moju je kćer konačno pogledala istini u oči i ostavila Marka. A ja se i nekoliko godina nakon tog incidenta čujem sa svojom tarot majstoricom. Ona joj je, kako sama priznaje, postala jedna od najvažnijih osoba u životu.”

**TREBATE LI SAVJET? NEKOGA DA VAS SASLUŠA?
ŽELITE SAZNATI ISTINU? NAZOVITE TAROT
CENTAR SVIJETLA BUDUĆNOST NA BROJ
064/528-825**

Cijena poziva telefon 3,49kn/min, mobitel 4,78kn/min
Maršetela mreže d.o.o. 072/700-700 - Usluge smiju koristiti osobe starije od +18 godina. HR

Objava ponovne javne rasprave u „24“ sata



REPUBLIKA HRVATSKA
ZAGREBAČKA ŽUPANIJA



GRAD VRBOVEC

Upravni odjel za razvoj grada

KLASA:350-01/20-04/04
URBROJ:238/32-04/13-21-133
Vrbovec, 15. listopada 2021.

ZAPISNIK
s ponovne javne rasprave o prijedlogu III. Izmjena i dopuna
Prostornog plana uređenja Grada Vrbovca

PRISUTNI: Predstavnici Grada Vrbovca:
- Denis Kralj
- Damir Lončarić
- Đuro Turk
Predstavnik Zagrebačke županije, UO za prostorno uređenje i gradnju
- Dejan Dokić
Predstavnici mjesnih odbora:
- Darko Jurinjak, M.O. Novo Selo
Zainteresirani građani:
- Ivan Trošić
- Zdenka Lukinovec
- Krešimir Trošić
- Juraj Habijanec
- Marija Kušar, Općina Kloštar Ivanić
- Dina Balić
- Valent Juršetić
- Pavao Juršetić
- Stjepan Šlibar
- Marica Branjušić
- Matej Prelog
- Tomislav Nežić
- Ranka Škrlec
Predstavnici izrađivača Plana – Arhitektonski atelier deset:
- Jasna Juraić
- David Cvetko

U skladu s člankom 99. Zakona o prostornom uređenju (NN 153/13, 65/17, 114/18, 39/19 i 98/19) održano je javno izlaganje o ponovnom prijedlogu III. Izmjena i dopuna Prostornog plana uređenja Grada Vrbovca, u prostorijama Grada Vrbovca, 14. srpnja 2021., s početkom u 12,00 sati. Ponovna javna rasprava održana je jer su prihvaćanjem zahtjeva iz javne rasprave promjenjene granice građevinskog područja, a također i na temelju primjedbi Zavoda za prostorno uređenje Zagrebačke županije o usklađenosti ovog Prostornog plana sa važećim Prostornim planom Zagrebačke županije.

Datum, mjesto i vrijeme javnog izlaganja objavljeni su u dnevnom listu „24 sata“ od 11. 10 2021., na

web stranicama Grada Vrbovca te web stranicama Ministarstva prostornoga uređenja, graditeljstva i državne imovine.

U uvodnom dijelu javnog izlaganja predstavnik izrađivača plana g. Cvetko upoznao je prisutne s razlozima ponavljanja javne rasprave, a potom je ukratko obrazložio ponovni prijedlog III. Izmjena i dopuna Prostornog plana uređenja Grada Vrbovca te prezentirao sve kartografske prikaze koji su izmijenjeni u odnosu na prijedlog Plana iz prve javne rasprave.

Naveo je da ponovni prijedlog III. Izmjena i dopuna Prostornog plana uređenja Grada Vrbovca obuhvaća korekcije prema pojedinačnim zahtjevima građana i Grada Vrbovca u javnoj raspravi te usklađivanje s Prostornim planom Zagrebačke županije na temelju primjedbi Zavoda za prostorno uređenje zagrebačke županije.

Površina građevinskih područja naselja prijedlogom Plana za javnu raspravu povećana je za 31,69 ha, te prijedlogom Plana za ponovnu javnu raspravu za dodatnih 61,29 ha, čime su građevinska područja naselja ukupno povećana za 92,98 ha u odnosu na važeći Plan te sada iznose 1642,40 ha. Maksimalna površina građevinskih područja naselja na području Grada Vrbovca prema kriterijima iz PPŽ iznosi 1831,00 ha.

Na kartografskom prikazu "1. Korištenje i namjena površina" vidljive su sve izmjene koje se odnose na proširenje i smanjenje građevinskih područja, a ucrтана je i nova autocestovna obilaznica Grada Zagreba "Zaprešić – Samobor – Horvati – Mraclin – Ivanić-Grad – Sv. Ivan Zelina" (koridor u istraživanju), kao i raskrižja ceste u dvije razine (čvor) sa statusom "u istraživanju" na spoju sa državnom cestom DC 10 te na spoju sa županijskom cestom Ž 3034, planirano raskrižje ceste u dvije razine (čvor) "Novo Selo" na postojećoj državnoj brznoj cesti DC 10 te planirana željeznička stanica u naselju Lonjica. Izmjene koje se odnose na prometnu mrežu, a koje su prikazane na kartografskom prikazu "1. Korištenje i namjena površina", vidljive su i na kartografskom prikazu "2.1. Infrastrukturni sustavi i mreže – Prometna mreža".

Kartografski prikaz "2.2. Infrastrukturni sustavi i mreže – Telekomunikacijska i poštanska mreža" izmijenjen je na način da su prikazani svi telekomunikacijski vodovi (trase vodova dostavljene tijekom izrade ovih izmjena i dopuna plana, kao i trase vodova iz važećeg plana).

Na kartografskom prikazu "2.3. Infrastrukturni sustavi i mreže – Elektroenergetska mreža" brisana je trasa planiranog 110 kV dalekovoda po trasi postojećeg dalekovoda 35 kV TS Dugo Selo - TS Vrbovec, korigirane su trase planiranih dalekovoda 110 kV TS Žerjavinec - TS Križevci i priključnog 110 kV dalekovoda TS Vrbovec - PL DV 110 kV TS Žerjavinec - TS Križevci te je korigirana lokacija planirane TS 110 kV Vrbovec.

Kartografski prikaz "2.5. Infrastrukturni sustavi i mreže – Vodoopskrba" usklađen je s PPŽ na način da je ucrtan planirani glavni dovodni kanal (kolektor), te je izmještena lokacija ispusta otpadnih voda.

Kartografski prikaz "3.1. Uvjeti korištenja, uređenja i zaštite prostora" usklađen je s PPŽ na način da je dopunjen kulturnim dobrima koja su nedostajala (naselje Kučari - Dvorac Lovrečina, 16. st i naselje Vrbovec - konjska oprema, srednji vijek i župna crkva BDM). Na navedenom kartografskom prikazu označena je i obaveza izrade UPU-a za površinu gospodarske namjene za proizvodnju energije iz obnovljivih izvora u naselju Lonjica.

Na kartografskom prikazu "3.2. Područja posebnih uvjeta korištenja prostora" u skladu s PPŽ ucrтана su utvrđena područja ograničenja gradnje - zone vjerojatnosti pojave poplave, dodijeljeni istražni prostor ugljikovodika "SA-06", lokacija za smještaj kazeta za zbrinjavanje građevnog otpada koji sadrži azbest, te je brisano je poplavno područje i oznaka II. kategorije vodotoka.

Odredbe za provođenje usklađene sa zahtjevima nadležnih tijela, Grada Vrbovca te pravnih i fizičkih

osoba koje su sudjelovale u postupku izrade prijedloga III. Izmjena i dopuna PPUG Vrbovca za javnu raspravu.

Po završetku izlaganja g. Cvetko je pozvao prisutne da se očituju ukoliko imaju pitanja, primjedbe ili prijedloge u vezi prezentiranog prijedloga plana te je otvorena rasprava.

1. G. Valent Juršetić je predao zahtjev u pisanom obliku vezan uz gradnju uz regulacijski pravac i prijedlog o smanjenju te udaljenosti na području gdje se planiraju nove ulice.
Gđa Juraić odgovorila je da će se zahtjev uzeti u obzir prilikom izrade Izvješća o javnoj raspravi.
2. Gđa. Marica Branjušić tražila je da se ukine planirana ulica preko k.č.br. 1576 k.o. Vrbovec koja izlazi na Gradečku ulicu.
Gđa Juraić odgovorila je da se ovaj zahtjev odnosi na UPU Grada Vrbovca te će se razmotriti u sklopu izrade UPU-a.
3. G. Trošić je postavio pitanje vezano uz planiranu prometnicu za koju ima zahtjev da se izmjesti jer zahvaća česticu koju vlasnik nikako ne želi prodati, čime je onemogućena gradnja unutar planirane ulice.
Gradonačelnik Grada Vrbovca, g. Kralj, odgovorio je da nije moguće planirati raskršća protivna propisima o cestovnim križanjima.
4. G. Dejana Dokića zanimalo je jesu li prihvaćeni zahtjevi koje je Upravni odjel za prostorno uređenje, gradnju i zaštitu okoliša Zagrebačke županije dostavio tijekom javne rasprave u srpnju.
G. Lončarić odgovorio je da su navedeni zahtjevi većim dijelom prihvaćeni, a odgovori na zahtjeve nalaze se u Izvješću o javnoj raspravi.
5. Gđa Balić postavila je pitanje vezano uz širinu parcele, odnosno je li moguće da se ona mjeri na građevinskom pravcu.
Gđa Juraić odgovorila je da je prijedlogom Plana propisano da se širina parcele mjeri na regulacijskom pravcu, ali će se razmotriti njen zahtjev da se mjeri na građevinskom pravcu.
6. G. Habijanec je pitao je li prihvaćen njegov zahtjev iz javne rasprave da se k.č.br. 107/16 k.o. Dijeneš uključi u građevinsko područje.
Gđa Juraić je odgovorila da se veći dio navedene čestice, na kojem se nalazi izgrađena građevina, prema važećem Planu već nalazio u građevinskom području.
7. G. Jurinjak je imao primjedbu na propisane minimalne površine za gradnju klijeti, za koje smatra da bi trebale biti manje, kako bi se povećala turistička ponuda, omogućila izgradnja vinskih cesta i sl.
G. Lončarić je odgovorio da nije moguće smanjiti minimalne površine za gradnju klijeti, s obzirom da su one propisane Prostornim planom Zagrebačke županije.

Završeno u 12.55 h.

Prilog:

1. Popis prisutnih na javnom izlaganju

Ovlašten za obavljanje poslova pročelnika
Damir Lončarić, dipl.ing.arh.



JAVNO IZLAGANJE U PONOVDNOJ JAVNOJ RASPRAVI

III. IZMJENE I DOPUNE PROSTORNOG PLANA UREĐENJA GRADA VRBOVCA

Vrbovec, 15.10.2021.

R.b.	Ime i prezime	Tvrtka/ustanova	Potpis
1.	DAMIR LONČARIĆ	GRAD VRBOVEC	
2.	TUVA TROŠIĆ		
3.	Lidanka Lukicovna		
4.	KRASIJA TROŠIĆ		
5.	DARKO JURIHJAK	MO NOVO SELO	
6.	Željko Kalijonac	Gaj - Dijanež	
7.	MARIJA KUŠAR	RECIMA KUŠAR IVANIĆ	
8.	DINA BALIĆ		
9.	Dejan Đukić	ZAGREGACIJA ZUPANIC UO ZA PROST. UREĐ. PGRAĐIV.	
10.	Vilbert Juršanić	GRADANIN - INVESTITOR	
11.	Pavao Juršetić	GRADANIN - INVESTITOR	
12.	Đurđo Turč	GRAD VRBOVEC	
13.	Stjepan Štibić		
14.	Marija Branjusić	GRADANIN	
15.	Matej Prelog	GRADANIN	
16.	Tomislav Nožić		
17.	Ranka Šterlec		
18.	JASNA JURJIĆ	ARHITEKTONSKI BUREAU DESET	
19.	DAVID CVETKO	ARHITEKTONSKI BUREAU DESET	

Popis prisutnih na javnom izlaganju



REPUBLIKA HRVATSKA
238/32 - GRAD VRBOVEC

Primljeno: 20.10.2021.		
Klasifikacijska oznaka:	Ustrojstvena jed.	
350-01/20-04/04	04	
Urudžbeni broj:	Prilozi	Vrijednost
376-21-125	0	0,00

KLASA: 350-05/21-01/03
URBROJ: 376-05-3-21-06
Zagreb, 12. listopada 2021.

Republika Hrvatska
Zagrebačka županija
Grad Vrbovec
Upravni odjel za financije i gospodarstvo
Trg Petra Zrinskog 9
10340 Vrbovec

Predmet: Grad Vrbovec
III. IZMJENE I DOPUNE PPU GRADA VRBOVCA – PONOVDNA JAVNA
RASPRAVA
-mišljenje u tijeku javne rasprave

Veza: Vaš dopis KLASA: 350-01/20-04/04, URBROJ: 238/32-04/13-21-116, od 7. listopada 2021.

Poštovani,

vašim dopisom od ove Agencije zatražili ste da vam na osnovu čl. 188. Zakona o prostornom uređenju (NN br. 153/13), a u svezi čl. 94. Zakona o prostornom uređenju i gradnji i čl. 25. st. (3) Zakona o elektroničkim komunikacijama (NN br. 73/08, 90/11, 133/12, 80/13, 71/14 i 72/17) izda mišljenje na konačni prijedlog *III. IZMJENE I DOPUNE PPU GRADA VRBOVCA – PONOVDNA JAVNA RASPRAVA*.

Uvidom u dostavljeni konačni prijedlog *III. IZMJENE I DOPUNE PPU GRADA VRBOVCA – PONOVDNA JAVNA RASPRAVA* **potvrđujemo** da je isti **usklađen s našim zahtjevima**.

S poštovanjem.

HRVATSKA REGULATORNA AGENCIJA **AVNATELJ**
ZA MREŽNE DJELATNOSTI
Roberta Frangeša Mihanovića
4 ZAGREB

Miran Gosta
mr.sc. *Miran Gosta*

Dostaviti:

- Naslou preporučeno

Mišljenje HAKOM-a

**ELEKTRA ZAGREB**

Služba za realizaciju investicijskih projekata i pristup mreži
10002 Zagreb, Gundulićeva 32

TELEFON • 01 / 46 01 111 •
TELEFAKS • 01 / 48 56 329 •
POŠTA • POŠTANSKI PRETINAC 90 • SERVIS
IBAN • HR9723400091410077589

NAŠ BROJ I ZNAK 4/01-1.1-37779/21-10462-15358/21 VŠ

VAŠ BROJ I ZNAK Klasa: 350-01/20-04/04
Ur.broj: 238/32-04/13-21-116

PREDMET III Izmjene i dopune Prostornog plana uređenja
Grada Vrbovca – poziv na ponovnu javnu
raspravu

DATUM 20.10.2021.

Na Vaš zahtjev dopisom klasa: 350-01/20-04/04, ur.broj: 238/32-04/13-21-116 od 07.10.2021. godine kojim tražite naše prijedloge i primjedbe na Prijedlog III Izmjena i dopuna Prostornog plana uređenja Grada Vrbovca, možemo Vas izvjestiti slijedeće:

1. U zoni obuhvata nalazi se postojeća srednjonaponska i niskonaponska elektroenergetska mreža.
2. Postojeću elektroenergetsku mrežu u slučaju radova treba po potrebi zaštititi, odnosno izmaknuti u novu trasu, koja treba biti u neprometnoj površini. Sve zahvate na postojećoj elektroenergetskoj mreži treba riješiti projektom.
3. Za eventualno premještanje i uklanjanje postojećih elektroenergetskih vodova i objekata treba zatražiti elektroenergetsko rješenje te naručiti radove od HEP-ODS d.o.o., Elektre-Zagreb.
4. Troškove vezane za projektiranje i izvođenje premještanja postojeće elektroenergetske mreže, kao i troškove popravka kvarova na elektroenergetskim vodovima koji bi eventualno nastali pri izvođenju građevinskih radova, dužan je snositi investitor.
5. Ukoliko se u budućnosti pojavi novi potrošač s potrebom za velikom vršnom snagom, lokacija potrebne nove transformatorske stanice osiguravat će se unutar njegove parcele.
6. Parcele potrebne za eventualnu izgradnju novih transformatorskih stanica trebaju biti veličine minimalno 7x5 m, locirane uz prometnice.
7. Pristupni put transformatorskim stanicama treba ispravno predvidjeti kako bi u svako doba dana bio omogućen prilaz kamionskom vozilu s ugrađenom dizalicom za dopremu energetskog transformatora i pripadajuće opreme.
8. Tehnički uvjeti za opskrbu električnom energijom planiranih objekata definirat će se elektroenergetskim suglasnostima za svaki pojedini objekt u fazi ishođenja investicijsko - tehničke dokumentacije, a na temelju elektroenergetskih potreba.
9. U javnoj neprometnoj površini s obje strane prometnica treba osigurati koridore minimalne širine 1 m za buduće srednjonaponske i niskonaponske elektroenergetske vodove.
10. U slučaju potrebe izgradnje novih 10(20)/0,4 kV transformatorskih stanica, treba predvidjeti koridore za priključak istih na srednjonaponsku mrežu te koridore za nove niskonaponske vodove.

ČLAN HEP GRUPE

• UPRAVA DRUŠTVA • DIREKTOR • NIKOLA ŠULENTIĆ •

REPUBLIKA HRVATSKA

238/32 - GRAD VRBOVEC

Primljeno: 25.10.2021.		
Klasifikacijska oznaka:	Ustrojstvena jed.	
350-01/20-04/04	04	
Urudžbeni broj:	Prilozi	Vrijednost
383-21-130	0	0,00

REPUBLIKA HRVATSKA
ZAGREBAČKA ŽUPANIJA
GRAD VRBOVEC
Upravni odjel za razvoj grada


Trg Petra Zrinskog 9
10340 VRBOVEC

2

11. Polaganje novih kao i prelaganje i eventualnu zaštitu ili izmicanje postojećih elektroenergetskih vodova treba projektirati i izvesti prema „Tehničkim uvjetima za izbor i polaganje elektroenergetskih kabela nazivnog napona 1 kV do 35 kV“ - Prve izmjene i dopune (Bilten HEP-a br. 130/03).
12. Na trasi elektroenergetskih kabelskih vodova nije dopuštena sadnja visokog raslinja te se u projektu uređenja okoliša ne mogu planirati drvoredi i slični nasadi unutar minimalne udaljenosti od 2 m od najbližeg elektroenergetskog kabela u koridoru do najbližeg stabla
13. Pri projektiranju treba obratiti pozornost na minimalne dopuštene razmake između elektroenergetskih kabela i ostalih komunalnih instalacija.
14. U skladu sa člancima 39. i 40. Zakona o tržištu električne energije (NN 22/13, 95/15, 102/15, 68/18, 52/19), za polaganje novih elektroenergetskih vodova, kao i eventualno prelaganje i zaštitu postojećih elektroenergetskih vodova nadležan je isključivo HEP-ODS, Elektra Zagreb.

S poštovanjem!

Direktor Elektra Zagreb


Antun Marušić, dipl.ing.

HEP - Operator distribucijskog sustava d.o.o. ZAGREB
DISTRIBUCIJSKO PODRUČJE 3
ELEKTRA ZAGREB

Co: - Služba za realizaciju investicijskih projekata i pristup mreži,
- Odjel za pripremu investicijskih projekata
- Pismohrana

ČLAN HEP GRUPE

• UPRAVA DRUŠTVA • DIREKTOR • NIKOLA ŠULENTIĆ •

• TRGOVAČKI SUD U ZAGREBU • HRVATSKA REPUBLIKA •



Hrvatski operator prijenosnog sustava d.o.o.
Sektor za razvoj, priključenja, izgradnju i
upravljanje imovinom

Kupska 4, 10000 Zagreb, Hrvatska
Telefon +385 1 4545 111 +385 1 4545 652
Telefaks +385 1 4545 277
Pošta 10001 Zagreb • Servis

238/32 - GRAD VRBOVEC

Primljeno: 22.10.2021.		
Klasifikacijska oznaka:	Ustrojstvena jed.	
350-01/20-04/04	04	
Urudžbeni broj:	Prilozi	Vrijednost
383-21-128	0	0,00

REPUBLIKA HRVATSKA
ZAGREBAČKA ŽUPANIJA
Grad Vrbovec
Upravni odjel za financije i gospodarstvo

Trg Petra Zrinskog 9
10 340 Vrbovec

Klasa 700/21-17/~~85~~⁶⁵

DATUM: 15. listopada 2021.

Ur. broj 3-200-002-01/IV-21-02

PREDMET: III. Izmjene i dopune Prostornog plana uređenja Grada Vrbovca
-mišljenje na prijedlog plana

Poštovani,

U skladu s Vašim zahtjevom Klasa: 350-01/20-04/04, Urbroj: 238/32-04/13-21-116, zaprimljenog dana 11.10.2021. godine, zatražili ste dostavu mišljenja na prijedlog III. Izmjena i dopuna Prostornog plana uređenja Grada Vrbovca prikazano na ponovnoj javnoj raspravi. Navedeno očitovanje traži se sukladno odredbama Zakona o prostornom uređenju, a temeljem uvida u prijedlog plana prikazanog na mrežnoj stranici Grada Vrbovca, prikazanog tekstualnog dijela prijedloga III. Izmjena i dopuna Prostornog plana uređenja Grada Vrbovca (tekstualni dio Plana – odredbe za provođenje – obavezni prilozi – obrazloženja), te uvidom u kartografske prikaze predloženog plana. Nakon obavljenog pregleda stručne dokumentacije i prikupljenih saznanja o stvarnom stanju u prostoru Hrvatski operator prijenosnog sustava d.o.o., u sklopu svojih nadležnosti, donosi slijedeće

MIŠLJENJE

Nakon obavljenog pregleda dostavljenih kartografskih prikaza prijedloga III. Izmjena i dopuna Prostornog plana uređenja Grada Vrbovca, pregleda tekstualnog i grafičkog dijela nacrtu prijedloga Plana, potvrđuje se da su u razmatranom prostoru za kojega je pokrenut postupak, uvažene sve odrednice Hrvatskog operatora prijenosnog sustava d.o.o., a koje su prikazane u prostorno – planskom dokumentu višega reda (Prostorni plan Zagrebačke županije), a koji su bili definirani u prethodno ostvarenim dogovorima i dostavljenom očitovanju HOPS-a Klasa: 700/21-16/02, Ur. Broj: 3-200-002-01/IV-21-02 od dana 19. siječnja 2021. godine.

S poštovanjem,

Direktor Sektora za razvoj, priključenja,
izgradnju i upravljanje imovinom

Rajko Uglješa
Rajko Uglješa, dipl. ing. el.

UPRAVA DRUŠTVA • Predsjednik Uprave Tomislav Plavšić • Članovi Dejan Liović • Zlatko Visković

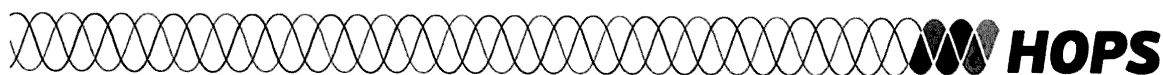
IBAN HR97 2340 0091 1101 7745 1 • Privredna banka Zagreb • OIB 13148821633
Trgovački sud u Zagrebu • MBS 080517105 •
Temeljni kapital u iznosu 4.948.627.300,00 HRK
uplaćen u cijelosti u novcu, stvarima i pravima
www.hops.hr



Preslik: - Arhiva

Na znanje putem interne e-aplikacije:

1. Sektor za razvoj, priključenje, izgradnju i upravljanje imovinom, Ured direktora
2. Odjel za prostorno planiranje i izdavanje posebnih uvjeta
3. Prijenosno područje Zagreb, Ured direktora
4. Prijenosno područje Zagreb, Služba za upravljanje
5. Prijenosno područje Zagreb, Odjel za nadzemne i kabelske vodove





Sektor za pripremu, građenje i rekonstrukciju
 Odjel za strateško planiranje
 KLASA: 350-02/21-01/01
 URBROJ: 345-400-440-441/516-21-06/DB
 Zagreb, 19. 10. 2021. god.

238/32 - GRAD VRBOVEC

Primljeno: 25.10.2021.		
Klasifikacijska oznaka:	Ustrojstvena jed.	
350-01/20-04/04	04	
Urudžbeni broj:	Prilozi	Vrijednost
345-21-131	0	0,00

REPUBLIKA HRVATSKA
ZAGREBAČKA ŽUPANIJA
GRAD VRBOVEC
 Upravni odjel za financije
 i gospodarstvo
 Trg Petra Zrinskog 9
 10 340 VRBOVEC

Predmet: III. Izmjene i dopune Prostornog plana uređenja Grada Vrbovca
 - ponovna javna rasprava, mišljenje

Zaprimili smo vaš dopis, KLASA: 350-02/20-01/8, URBROJ: 2125/01-07-21-101 od 05. listopada 2021. godine, kojim ste nas obavijestili o održavanju ponovne javne rasprave u postupku izrade III. Izmjena i dopuna Prostornog plana uređenja Grada Vrbovca.

Na temelju članka 101. Zakona o prostornom uređenju („Narodne novine“ broj 153/13, 65/17, 114/18, 39/19 i 98/19) i članka 82. Zakona o cestama („Narodne novine“ broj 84/11, 22/13, 54/13, 148/13, 92/14 i 110/19) Hrvatske ceste d.o.o. izvršile su pregled izrađene prostorno-planske dokumentacije te daju očitovanje na predložena rješenja cestovne infrastrukture državnog značenja:

1. Postojeće državne ceste **DC10** Sveta Helena (A4) - Cugovec - Križevci - Koprivnica - Gola (G.P. Gola (granica RH/Mađarska)) i **DC 26** Naselje Stjepana Radića (D10/Ž3288) - Dubrava - Čazma - Garešnica - Dežanovac - Daruvar (D5) na području Grada Vrbovca ucrtane su u Prijedlog plana u skladu s važećom Odlukom o razvrstavanju javnih cesta („Narodne novine“ broj 18/21 i 100/21) uz napomenu da se usklade nazivi prema novoj odluci.
2. Trasa planirane spojne ceste Vrbovec (DC 10) - Ivanić Grad (DC 43) uvrštena je u plan prema dostavljenoj studijsko-projektnoj dokumentaciji.

S poštovanjem


 Direktor Sektora
 Darko Šošić, dipl. ing. građ.

Na znanje:
 - Pismohrana, ovdje

Hrvatske ceste d.o.o. za upravljanje, građenje i održavanje državnih cesta

Vončinina 3, 10 000 Zagreb | +385 1 4722 555 | javnost@hrvatske-ceste.hr | www.hrvatske-ceste.hr
 Trgovački sud u Zagrebu | MBS 080391653 | MB 1554972 | Temeljni kapital: 107.384.800,00 kuna, uplaćen u cijelosti
 OIB: 55545787885 | Upravni Inženjerski biro | Srećko Babić

Mišljenje Hrvatskih cesta


HŽ INFRASTRUKTURA

10000 Zagreb, Mihanovićeveva 12

**SEKTOR ZA RAZVOJ, PRIPREMU
I PROVEDBU INVESTICIJA I EU
FONDOVA**

tel: +385 (0)1 4534538
 fax: +385 (0)1 4584885
 e-mail: sebastijan.kamenscak@hzinfra.hr
 naš broj i znak: 9465/21, 1.3.1. SK
 vaš broj i znak: KLASA: 350-01/20-04/04
 URBROJ: 238/32-04/13-21-116
 datum: 14.10.2021.

 REPUBLIKA HRVATSKA
 238/32 - GRAD VRBOVEC

**ZAGREBAČKA ŽUPANIJA
GRAD VRBOVEC**

 Upravni odjel za razvoj grada
 Trg Petra Zrinskog 9
 10340 Vrbovec

Primljeno: 18.10.2021.		
Klasifikacijska oznaka:	Ustrojstvena jed.	
350-01/20-04/04	04	
Urudžbeni broj:	Prilozi	Vrijednost
383-21-122	0	0,00

Predmet: III. izmjene i dopune Prostornog plana uređenja Grada Vrbovca
- Dostava očitovanja o ponovnoj javnoj raspravi

Temeljem dopisa Grada Vrbovca, u vezi dostave očitovanja o Prijedlogu III. izmjena i dopuna PPUG Vrbovca, dostavljamo Vam sljedeće:

Uvidom u Prijedlog III. izmjena i dopuna PPUG Vrbovca koji je dostupan na mrežnim stranicama Grada, utvrđeno je da su zahtjevi za izradu predmetnog Plana dostavljeni našim dopisom broj 83/21, 1.3.1. GI od 03. veljače 2021. godine uvaženi i implementirani.

Nadalje, podrobnijim uvidom u Prijedlog Plan utvrđeno je da se u tekstualnom dijelu Plana u članku 75. navodi Zakon o sigurnosti u željezničkom prometu koji više nije na snazi. Navedeni zakon je zamijenio je Zakon o sigurnosti i interoperabilnosti željezničkog sustava (NN 63/2020).

Također, u grafičkom dijelu Plana u legendama kartografskih prikaza 1. Korištenje i namjena površina i 2.1. Prometna mreža navodi se netočna podjela postojećeg službenog mjesta i netočna podjela križanja željezničke pruge s cestom.

Prema Pravilniku o načinu i uvjetima za sigurno odvijanje i upravljanje željezničkim prometom na pruzi postoje sljedeća službena mjesta: kolodvori, otpremništva, odjavnice, rasputnice i stajališta. Prema navedenom Pravilniku potrebno je tekst „PUTNIČKI MEĐUMJESNI KOLODVOR“ zamijeniti tekстом „KOLODVOR“.

Isto tako, prema Pravilniku o uvjetima za određivanje križanja željezničke pruge i drugih prometnica (NN 111/15), križanje željezničke pruge s cestom izvodi se kao „željezničko-cestovni prijelaz u istoj razini“ i „željezničko-cestovni prijelaz izvan razine“.

Sukladno navedenom, molimo da se ispravi netočna podjela službenog mjesta i netočna podjela križanja željezničke pruge s cestom u legendama navedenih kartografskih prikaza III. izmjena i dopuna PPUG Vrbovca.



HŽ INFRASTRUKTURA d.o.o. ZAGREB, Mihanovićeveva 12. TRGOVAČKI SUD U ZAGREBU MRS: 080590485 OIB: 39901919995

U popisu sektorskih dokumenata i propisa koje treba poštivati pri izradi plana navesti (ažurirati) i zakonsku regulativu za područje željezničke infrastrukture:

- Zakon o željeznici (NN 32/19 i 20/21),
- Zakon o sigurnosti i interoperabilnosti željezničkog sustava (NN 63/20),
- Uredba o razvrstavanju željezničkih pruga (NN 84/21),
- Pravilnik o željezničkoj infrastrukturi (NN 127/05 i 16/08),
- Pravilnik o općim uvjetima za građenje u zaštitnom pružnom pojasu (NN 93/10),
- Pravilnik o uvjetima za određivanje križanja željezničke pruge i drugih prometnica (NN 111/15),
- Pravilnik o načinu osiguravanja prometa na željezničko-cestovnim prijelazima i pješačkim prijelazima preko pruge (NN 111/15).

S poštovanjem,

**DIREKTOR SEKTORA ZA RAZVOJ, PRIPREMU I
PROVEDBU INVESTICIJA I EU FONDOVA**

Mirko Franović, dipl. ing. građ.



list 2/2

HŽ INFRASTRUKTURA d.o.o. ZAGREB, Mihanovićeva 12. TRGOVAČKI SUD U ZAGREBU MRS 080590485 OIB 39901919995



REPUBLIKA HRVATSKA
MINISTARSTVO OBRANE
ZAGREB

**UPRAVA ZA MATERIJALNE RESURSE
SEKTOR ZA VOJNU INFRASTRUKTURU I
ZAŠTITU OKOLIŠA**

**Služba za vojno graditeljstvo i
energetsku učinkovitost**

KLASA: 350-02/21-01/3

URBROJ: 512M3-020201-21-6
Zagreb, 18. listopada 2021.

REPUBLIKA HRVATSKA
238/32 - GRAD VRBOVEC

Primljeno: 22.10.2021.		
Klasifikacijska oznaka:	Ustrojstvena jed.	
350-01/20-04/04	04	
Urudžbeni broj:	Prilozi	Vrijednost
512-21-127	0	0,00

**ZAGREBAČKA ŽUPANIJA
GRAD VRBOVEC**
Upravni odjel za financije i gospodarstvo
Trg Petra Zrinskog 9
10340 VRBOVEC

**PREDMET: III. Izmjene i dopune Prostornog plana uređenja Grada Vrbovca
- očitovanje, dostavlja se**

**VEZA: Vaš akt KLASA: 350-01/20-04/04, URBROJ: 238/32-04/13-21-116
od 07. listopada 2021.**

Aktom iz veze predmeta dostavljena je posebna obavijest o održavanju ponovne javne rasprave o prijedlogu III. izmjena i dopuna Prostornog plana uređenja Grada Vrbovca.

Temeljem odredbi članka 92. Zakona o obrani ("Narodne novine" broj 73/13, 75/15, 27/16, 110/17, 30/18 i 70/19) i Pravilnika o zaštitnim i sigurnosnim zonama oko vojnih lokacija i građevina ("Narodne novine" broj 122/15), obavještavamo vas da nemamo primjedbi na prijedlog III. izmjena i dopuna Prostornog plana uređenja Grada Vrbovca.

Na području obuhvata predmetnog plana nema zona posebne namjene niti drugih zahtjeva vezano za zaštitu interesa obrane.

TR/SZ
K. Miro



S poštovanjem,

VODITELJ SLUŽBE

Slaven Jašić, dipl.ing.građ.

Dostaviti:

- naslovu
- pismohrana

Očitovanje Ministarstva obrane



**REPUBLIKA HRVATSKA
ZAGREBAČKA ŽUPANIJA**
Upravni odjel za prostorno uređenje,
gradnju i zaštitu okoliša
Ispostava Vrbovec



REPUBLIKA HRVATSKA
238/32 - GRAD VRBOVEC

Primljeno: 25.10.2021.		
Klasifikacijska oznaka:	Ustrojstvena jed.	
350-01/20-04/04	04	
Urudžbeni broj:	Prilozi	Vrijednost
238/1-21-129	0	0,00

KLASA: 350-02/21-01/01
URBROJ: 238/1-18-09/1-21-03
Vrbovec, 21. 10. 2021.

Grad Vrbovec,
Upravni odjel za razvoj grada,
Trg Petra Zrinskog 9
HR-10340 Vrbovec

VEZA: KLASA: 350-01/20-04/04, URBROJ: 238/32-04/13-21-116, od 07. 10. 2021. g.

Predmet: III. IZMJENE I DOPUNE PPU GRADA VRBOVCA
POZIV NA PONOVNJU JAVNU RASPRAVU
- dostavlja se

Poštovani, vezano za ponovnu javnu raspravu o prijedlogu III. Izmjena i dopuna Prostornog plana uređenja Grada Vrbovca (u daljnjem tekstu „Plan“) iznosimo prijedloge i primjedbe unutar Odredbi za provođenje predmetnog Plana:

- U članku 12. izbaciti iznimnu minimalnu širinu prometne površine od 2,50 m pošto ista ne omogućuje siguran prolaz većih motornih vozila (vatrogasna vozila i slično);
- U članku 13. predlažemo da se širina građevne čestice mjeri na građevinskom pravcu zbog velikog broja tlocrtno nepravilnih građevnih čestica u zoni predmetnog Plana;
- Uskladiti članak 27. i članak 29. u pogledu kriterija kod gradnje garaža;
- U članku 35.a, stavku 3., dodati riječi „unutar granica građevinskog područja“, tako da rečenica glasi „Ako na građevnoj čestici na području kultiviranog krajobraza ne postoji vinograd ili voćnjak mogu se unutar granica građevinskog područja graditi slobodnostojeće građevine stambene namjene prema sljedećim lokacijskim uvjetima“, a sve u skladu sa čl. 44. st. 1. Zakona o prostornom uređenju („Narodne Novine“, broj 153/13, 65/17, 114/18, 39/19 i 98/19);

- U članku 37. st. 1. dodati točku „stambene i pomoćne građevine za vlastite (osobne) potrebe vlasnika na građevnim česticama od 20 ha i više i za potrebe seoskog turizma na građevnim česticama od 2 ha i više“, a sve u skladu sa čl. 44. st. 1., točka 10. Zakona o prostornom uređenju („Narodne Novine“, broj 153/13, 65/17, 114/18, 39/19 i 98/19).

VODITELJICA PODODSJEKA
Jadranka Macut, dipl. ing. arh.

DOSTAVITI:

1. Naslovu,
2. Evidencija, ovdje,
3. Arhiva.-





VODOOPSKRBA I ODVODNJA
ZAGREBAČKE ŽUPANIJE d.o.o.

Koleđevčina ulica 1, 10000 Zagreb

Broj: 238/164-21-Z- 2933
763-MF
Zagreb, 13.10.2021.g.

REPUBLIKA HRVATSKA
ZAGREBAČKA ŽUPANIJA
GRAD VRBOVEC
Upravni odjel za razvoj grada,
Trg P. Zrinskog 9,
10340 Vrbovec

Poštovani,

Povodom Vašeg Zahtjeva zaprimljenog 11.listopada 2021. godine, kojim tražite prijedloge i primjedbe za izradu III. Izmjene i dopune Prostornog plana uređenja grada Vrbovca, KLASA:350-01/20-04/04; URBROJ:238/32-04/13-21-115, od 07. listopada 2021.g., odgovaramo sljedeće:

Vežano za vodoocrpilište na lokaciji Blanje u naselju Vrbovec dajemo **pozitivnu suglasnost** na predložene III. Izmjene i dopune Prostornog plana uređenja grada Vrbovca koje su sukladne sa Studijom izvodljivosti, Regionalni vodoopskrbni sustav Zagrebačke županije - Zagreb Istok,

U naselju Vrbovec na lokaciji Brdo (gradsko groblje) nalazi se na k.č.br. 3575/1 k.o. Vrbovec_1 glavni odvodni kanal (kolektor) sjeveroistočnog dijela grada Vrbovca koji je u funkcionalnoj eksploatacijskoj fazi te se bude spojio na budući pročistač otpadnih voda u naselju Brčevac. Kod navedenog proširenja gradskog groblja Vrbovec, potrebno je uzeti u obzir da se poštuje zaštitni pojas u širini od 3,0 metra obostrano mjereno od ruba postojećeg kolektora.

Obzirom na veliku važnost navedenih komunalne infrastrukture na predmetnom području grada Vrbovca te okolnih naselja, smatramo da je potrebno uzeti u obzir prilikom izrade planskih dokumenata i projekata, da iste ostanu u funkcionalnom stanju te da se zadrži i poštuje zaštitni pojas za nesmetano servisiranje i održavanje sustava istog.

Izradio:
Miroslav Funtić

Rukovoditelj tehničkog sektora:
Ivica Kudelić, struč.spec.ing.aedif.

Direktor:
Tomislav Masten, dipl.polit.



VODOOPSKRBA I ODVODNJA
ZAGREBAČKE ŽUPANIJE d.o.o.
10000 Zagreb

Dostaviti:
1. Naslovu
2. Arhiva

VODOOPSKRBA I ODVODNJA ZAGREBAČKE ŽUPANIJE d.o.o. Koleđevčina ulica 1, 10000 Zagreb
OIB: 541895047341118-0230734 | Tel: 01/3492100 | Fax: 01/3492104 | E-mail: viodz@viodz.hr | Web: www.viodz.hr
IBAN: HR12254000911030784 kod PBZ d.o. | P.J. VANIČ GRAD HR0923400091510/98553 | P.J. DUGO SELO HR9123600001501900754
P.J. SVETI VAN ZELINA HR3923600001501900720 | P.J. VRBOVEC HR3823600001501900738
Registrirano kod Trgovačkog suda u Zagrebu: 11-07/15364-2 | Uprava društva: direktor: Tomislav Masten, dipl. polit.
Temeljni kapital: 1.000.000,00 kn, uplaćen u cijelosti

Očitovanje Vodoopskrbe i odvodnje Zagrebačke županije



ELEKTRA ZAGREB

Služba za realizaciju investicijskih projekata i pristup mreži
10002 Zagreb, Gundulićeva 32

TELEFON • 01 / 46 01 111 •
TELEFAKS • 01 / 48 56 329 •
POŠTA • POŠTANSKI PRETINAC 90 • SERVIS
IBAN • HR9723400091410077589

NAŠ BROJ I ZNAK 4/01-1.1-38069/21-10821-16006/21 VŠ

VAŠ BROJ I ZNAK Klasa: 350-01/20-04/04
Ur.broj: 238/32-04/13-21-116

PREDMET III Izmjene i dopune Prostornog plana uređenja Grada Vrbovca - poziv na ponovnu javnu raspravu

DATUM 28.10.2021.

Na Vaš zahtjev dopisom klasa: 350-01/20-04/04, ur.broj: 238/32-04/13-21-116 od 07.10.2021. godine kojim tražite naše prijedloge i primjedbe na Prijedlog III Izmjena i dopuna Prostornog plana uređenja Grada Vrbovca, možemo Vas izvjestiti slijedeće:

Na dostavljeni Prijedlog III Izmjena i dopuna Prostornog plana uređenja Grada Vrbovca nemamo primjedbi jer je u skladu s našim prijedlozima i primjedbama br. 4/01-1.1-27905/21-6928-10729/21 VŠ od 07.07.2021. kao odgovor na Vaš zahtjev - poziv na javnu raspravu, dostavljen dopisom klasa: 350-01/20-04/04, ur.broj: 238/32-04/13-21-72 od 30.06.2021. godine.

S poštovanjem!

Direktor Elektre Zagreb

Anton Marušić / dipl.ing.

HEP - Operator distribucijskog sustava d.o.o. ZAGREB
DISTRIBUCIJSKO PODRUČJE 3
ELEKTRA ZAGREB

Co: - Služba za realizaciju investicijskih projekata i pristup mreži,
- Odjel za pripremu investicijskih projekata
- Pismohrana

ČLAN HEP GRUPE

• UPRAVA DRUŠTVA • DIREKTOR • NIKOLA ŠULENTIĆ •

Očitovanje Hrvatske elektroprivrede

SNJEŽANA PAVLINOVIĆ
[REDACTED]
10 000 ZAGREB

238/32 - GRAD VRBOVEC

Primljeno: 04.10.2021.		
Klasifikacijska oznaka:	Ustrojstvena jed.	
350-01/20-04/04	04	
Urudžbeni broj:	Prilozi	Vrijednost
15-21-113	0	0,00


GRAD VRBOVEC
TRG PETRA ZRINSKOG 9
10 340 VRBOVEC

PREDMET: ZAHTJEV ZA IZMJENU PROSTORNOG PLANA

Moli se naslov da u narednim izmjenama PPU Grada Vrbovca , proširi granicu građevinskog područja na dio k.č.br. 734/14 k.o. Tkalec, koja se nalazi u Donjem Tkalcu , a čiji sam vlasnik u cijelosti.

U Zagrebu, 29.09.2021.

Snježana Pavlinović



Zahtjevi građana

REPUBLIKA HRVATSKA

238/32 - GRAD VRBOVEC

Valent Juršetić
 [REDACTED]
 10340 Vrbovec
 [REDACTED]

Damir Juršetić
 [REDACTED]
 10340 Vrbovec
 [REDACTED]

i drugi

Primljeno: 15.10.2021.		
Klasifikacijska oznaka:	Ustrojstvena jed.	
350-01/20-04/04	04	
Urudžbeni broj:	Prilozi	Vrijednost
15-21-120	0	0,00

Grad Vrbovec
 Trg Petra Zrinskog 9
 10340 Vrbovec

Predmet: Primjedbe u ponovnoj javnoj raspravi o Prijedlogu

III. IZMJENE I DOPUNE PROSTORNOG PLANA UREĐENJA GRADA VRBOVCA

Odredbama za provođenje PPUG Vrbovec, čl. 69. st. 2. daje se mogućnost izvedbe jedne vozne trake širine 3,5 m u određenim situacijama:

(2) Ulicom se smatra svaka cesta ili javni put uz kojeg se izgrađuju ili postoje stambene ili druge građevine, te na koji te građevine imaju izravni pristup. Ulica mora imati najmanju kolovoznu širinu 5,5 m za dvije vozne trake (iznimno 5,0 m u izgrađenim dijelovima naselja), odnosno 3,5 m za jednu voznu traku. Jedna vozna traka može se izgrađivati za jednosmjernan promet odnosno na preglednom dijelu ulice za dvosmjerni saobraćaj ali sa obaveznim ugibalištem na svakih 100 m. Slijepa ulica ne može biti duža od 150 m i sa uređenim okretištem iznad 50 m dužine ulice. Unutar koridora prometnica moguća je gradnja biciklističkih staza i traka i to tako da im širina bude najmanje 1,5 m za jedan smjer.

Predlažemo da se za takve ulice (s jednim voznim trakom) utvrdi manja širina cestovnog zemljišta od one definirane u čl. 67. st. 1. („za nerazvrstane ceste 10 m“), tj. da se u čl. 69. doda novi stavak kojim bi se, za ulice koje se sukladno st. 2. izvode s jednim kolovoznim trakom, iznimno definirala širina cestovnog zemljišta za nerazvrstane ceste od minimalno 6 m.

Također predlažem da se kao alternativa omogući izgradnja jedinstvene pješačko-kolne površine ukupne minimalne širine 5,50 m što bi se prvenstveno odnosilo na slijepo ulice „koje se mogu izvesti kao jedinstvena kolno-pješačka površina bez nogostupa ili s nogostupom samo uz jednu njenu stranu, u istoj razini.“ (primjer iz PPUG Novi Marof, ("Službeni vjesnik Varaždinske županije" br. 79/2018.)

Obrazloženje: Vlasnici smo nekoliko parcela u građevinskom području naselja Vrbovec, pogodnih za izgradnju stambenih i stambeno-poslovnih građevina, no za iste treba osigurati pristupnu cestu – novu ulicu. S obzirom da se radi o relativno kratkoj, slijepoj ulici, dužine ispod 100 metara, smatram da je za istu dovoljan jedan vozni trak i jedan pločnik (ili jedinstvena kolno-pješačka površina) te da je za to dovoljan koridor ulice u širini od 6 m unutar kojeg se može smjestiti sva potrebna infrastruktura.

Valent Juršetić



Damir Juršetić



U Vrbovcu, 15. 10. 2021.

Zahtjevi građana

REPUBLIKA HRVATSKA

238/32 - GRAD VRBOVEC

Primljeno: 18.10.2021.		
Klasifikacijska oznaka:	Ustrojstvena jed.	
350-01/20-04/04	04	
Urudžbeni broj:	Prilozi	Vrijednost
15-21-121	2	0,00

Grad Vrbovec
Trg Petra Zrinskog 9
10340 Vrbovec

Primjedbe na prijedlog III. izmjena i dopuna PPU Grada Vrbovca

2.2.1. Veličina i oblik građevne čestice

- točka 13.

Širina građevne čestice mjeri se na regulacijskom pravcu uz javnu prometnu površinu s koje se ostvaruje pristup na česticu.

Širina građevne čestice bi se trebala mjeriti na građevinskom pravcu.

U prostornom planu je definirano da građevna čestice mora imati neposredan pristup na prometnu površinu.

Prometna površina je površina javne namjene, nerazvrstana cesta, površina u vlasništvu vlasnika građevne čestice ili površina na kojoj je osnovano pravo služnosti prolaza u svrhu pristupa do građevne čestice.

Regulacijski pravac je granica između čestice javne površine (ulica, prilazni put, trg i drugo) i građevne čestice osnovne namjene. Udaljenost građevinskog od regulacijskog pravca u odnosu na cestu na koju se vrši priključenje definirana je odredbama ovog Plana. Udaljenost građevinskog pravca od regulacijskog pravca u odnosu na ostale prometnice u okruženju jednaka je najmanjoj udaljenosti od granice građevne čestice sukladno odredbama ovog Plana, odnosno lokalnim uvjetima

Zgrade mogu imati pristup putem prava služnosti preko druge parcele, najčešće to bude minimalna širina od 3m prema prostornom planu.

Pitanje je, gdje se tu mjeri širina parcele – na spoju na putu služnosti ili na spoju puta služnosti sa javnom prometnom površinom.

Isto tako, postoje već formirane parcele sa dužim kolnim prilazom do prostora za gradnju kuće

(primjer je cijepanje parcela po dubini sa gdje se ostavlja dužni kolni pristup, npr 30 m). Širina parcele na regulacijskoj liniji je možda 10 m – najčešće je uža od toga), a sama površina gdje bi se zgrada gradila je širine npr. 30 m.)


Također, postoje slučajji, gdje se za planirane ceste (u obuhvatu UPU-a) odvajaju dijelovi parcela te se automatski smanji širina parcele na regulacijskoj liniji, a pitanje je kad će se te prometnice izgraditi.

Zahtjevi građana

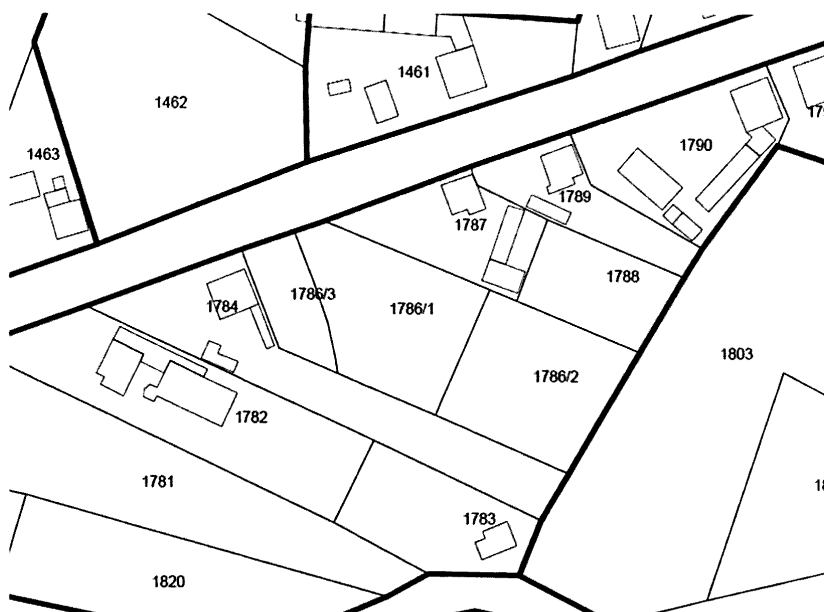
U prilogu primjer.

Čestica k.č.br. 1786/1 i 1786/2 su u vlasništvu privatne osobe, a čestica 1786/3 je u vlasništvu Grada Vrbovca i odvojena je za izgradnju ceste.

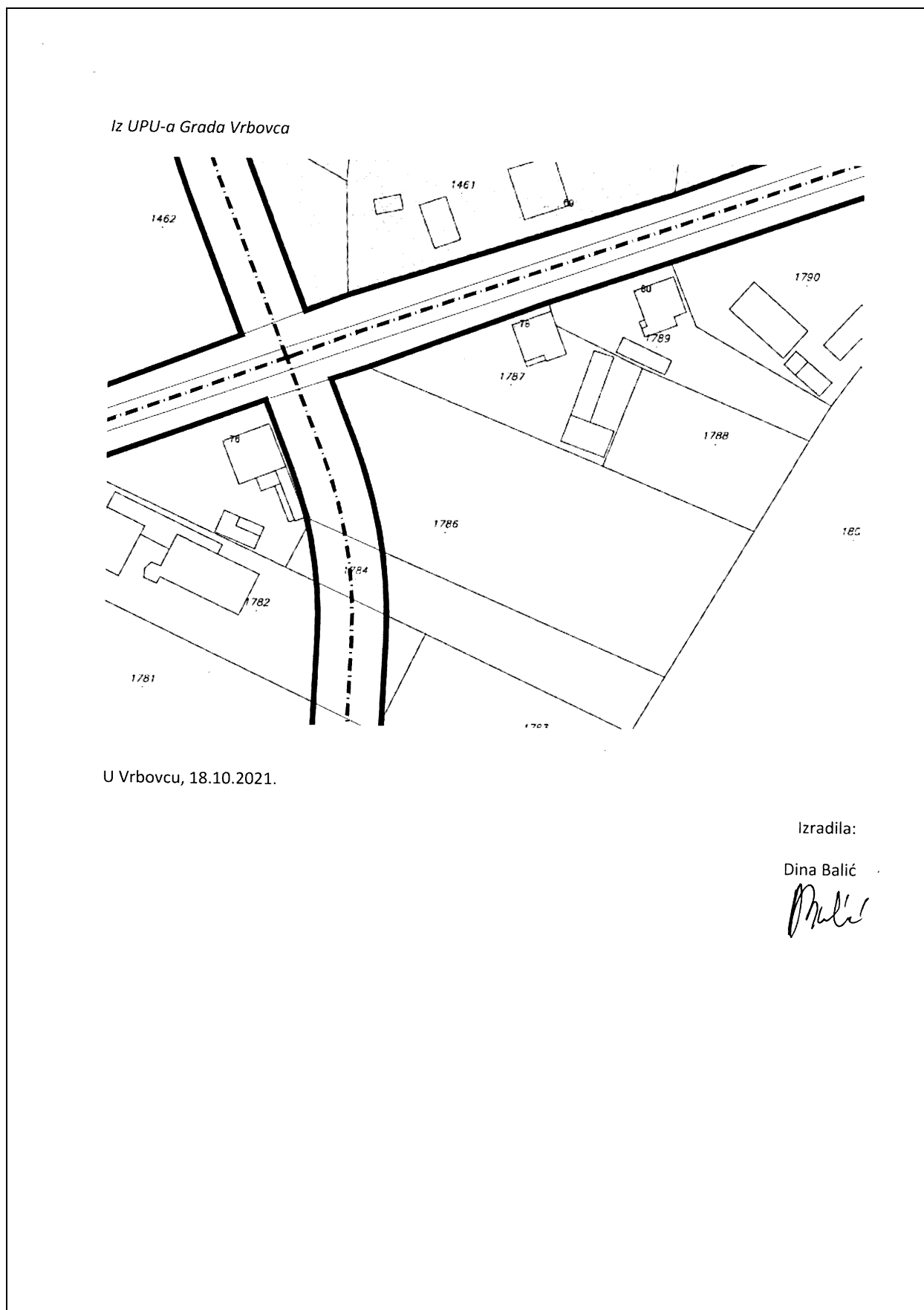
Pristup na postojeću cestu se suzio na cca 10 m i na tim parcelama se trenutno ne može graditi jer je širina na regulacijskoj liniji postojeće prometnice manja od one predviđene planom.



Kartografski prikaz 4.06.



Zahtjevi građana



Zahtjevi građana

REPUBLIKA HRVATSKA
238/32 - GRAD VRBOVEC

1

Primljeno: 20. 10. 2021.		
Klasifikacijska oznaka:	Ustrojstvena jedinica	
350-01/20-04/04	04	
Uredžbeni broj:	Prilozi	Vrijednost
15-21-123	-	-

PODNOŠITELJ
ZAHTJEVA

Branke Hahjanec
(ime i prezime/naziv pravne osobe)

[Redacted]

(adresa/sjedište podnosioca zahtjeva)

[Redacted]

(telefon/mobitel/e-mail – nije obvezno)

u Vrbovcu, dana 20. 10. 2021.

REPUBLIKA HRVATSKA
ZAGREBAČKA ŽUPANIJA
Grad Vrbovec
Trg Petra Zrinskog 9, Vrbovec

ZAHTJEV

Molim da mi se

*Rezmotri mogućnost
većeg iznosa. K. č. ko. Drijane s 107/23
u cijelosti bude građevinska namjena.*
(navesti što se traži)

na lokaciji

(navesti broj katastarske čestice/a i k.o. te naselje, ulicu broj i općinu ili grad)

Branke Hahjanec
(potpis)

ZAHTJEVU PRILAŽEM:

1. _____
2. _____
3. _____
4. _____

Zahtjevi građana

REPUBLIKA HRVATSKA
238/32 - GRAD VRBOVEC

Primijeno: 20.10.2021.		
Klasifikacijska oznaka:	Ustrojstvena jed.	
350-01/20-04/04	04	
Uredbeni broj:	Prilozi	Vrijednost
15-21-124	1	0,00

PODNOŠITELJ
ZAHTEVA Željka Hevestić-Vuk
(ime i prezime/naziv pravne osobe)
[redacted] 10340 VRBOVEC
(adresa/sjedište podnosioca zahtjeva)
[redacted]
(OIB)
[redacted]
(telefon/mobitel/e-mail – nije obvezno)

U VRBOVCU, dana 20. 10. 2021.

REPUBLIKA HRVATSKA
ZAGREBAČKA ŽUPANIJA
Grad Vrbovec
Trg Petra Zrinskog 9, Vrbovec

ZAHTEJEV

Molim da mi se KATASTARSKA ČESTICA 896
ČROBIŠĆE - ORANICA

U POVRŠINI OD 3439 m² uvršt. u građevinsku
zonu (navesti što se traži)

na lokaciji CELIHE - VRBOVEC
(navesti broj katastarske čestice/a i k.o. te naselje, ulicu broj i općinu ili grad)

Željka H. Vuk
(potpis)

ZAHTEJEVU PRILAŽEM:

- IZVOD IZ KATASTARSKOG PLANA
- _____
- _____
- _____

Zahtjevi građana



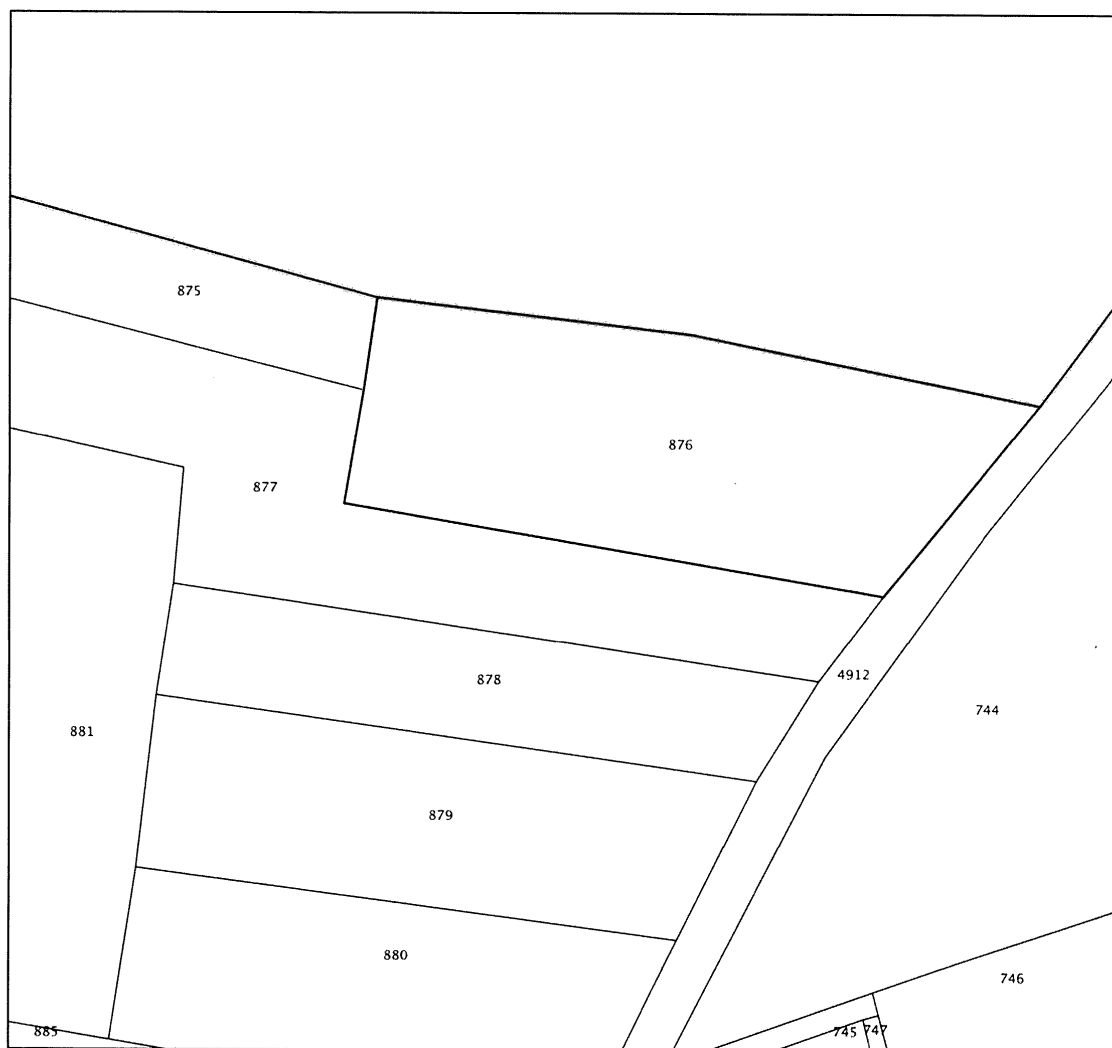
REPUBLIKA HRVATSKA
DRŽAVNA GEODETSKA UPRAVA
PODRUČNI URED ZA KATASTAR ZAGREB
ODJEL ZA KATASTAR NEKRETNINA VRBOVEC

K.o. VRBOVEC_1
k.č.br.: 876

KLASA: 935-06/21-01/1101
URBROJ: 541-12-01/7-21-2
VRBOVEC, 08.10.2021.

IZVOD IZ KATASTARSKOG PLANA

Mjerilo 1:1000
Izvorno mjerilo 1:1000



Sukladno Zakonu o upravnim pristojbama (»Narodne novine«, br. 115/16) te Uredbi o tarifi upravnih pristojbi (»Narodne novine«, br. 92/21, 93/21 i 95/21), upravna pristojba po Tar. br. I. ne naplaćuje se.

Službena osoba: Tomislav Benedik Ml. geodetski tehničar
stručni referent za geodetske poslove

Zahtjevi građana

238/32 - GRAD VRBOVEC

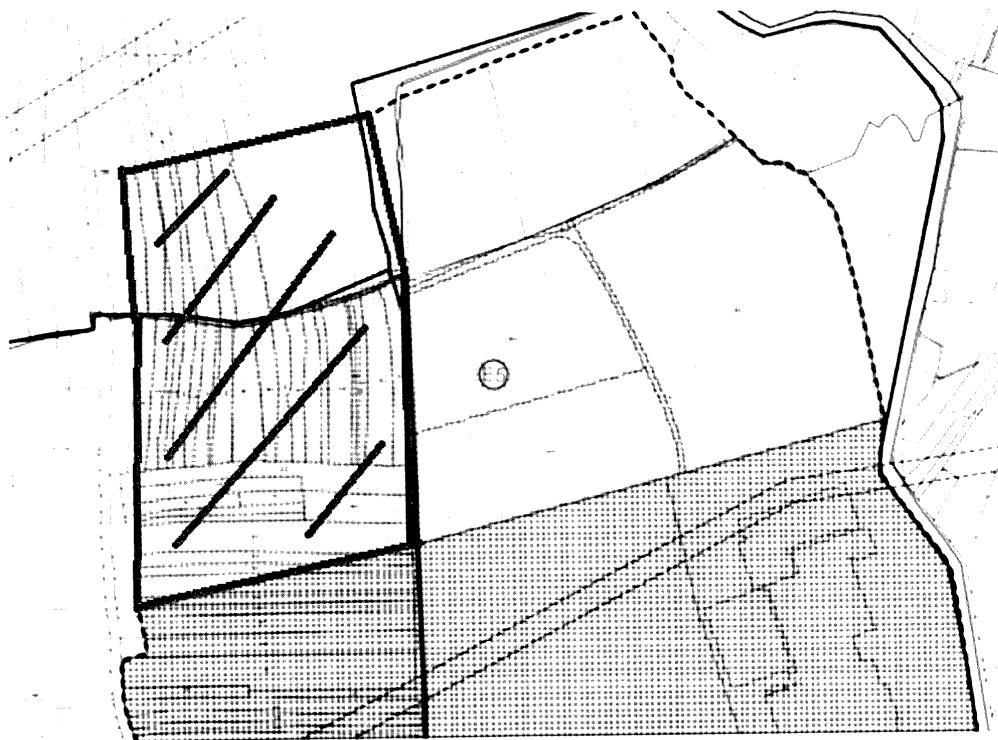
Primijeno: 20.10.2021.		
Klasifikacijska oznaka:	Ustrojstvena jed.	
350-01/20-04/04	04	
Urudžbeni broj:	Prilozi	Vrijednost
383-21-126	0	0,00

Grad Vrbovec
Trg Petra Zrinskog 9
10340 Vrbovec

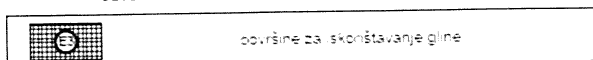
Primjedbe na prijedlog III. izmjena i dopuna PPU Grada Vrbovca

Kartografski prikaz 4.08. Greda-Martinska Ves-Luka-Pirakovec

Molim naslov, da u III. izmjenama prostornog plana uređenja Grada Vrbovca, promijeni namjenu zemljišta uokvirenog zelenom bojom u poljoprivredno zemljište.



OBJEKTI I POVRŠINE IZVAN GRABEVINSKIH PODRUČJA




U Vrbovcu, 20.10.2021.

Podnositelj zahtjeva:

OPG Zdravko Pankretić

Zahtjevi građana

III. IZMJENE I DOPUNE PROSTORNOG PLANA UREĐENJA GRADA VRBOVCA



KNJIGA PRIMJEDBI

PONOVNA JAVNA RASPRAVA
o Prijedlogu III. Izmjena i dopuna
Prostornog plana uređenja Grada Vrbovca

u trajanju od 12. listopada 2021. - 20. listopada 2021.

Knjiga primjedbi

11 kupci primjedbi tijekom ponudne faze rasprave
nije bilo upisanih primjedbi

U Vrbovcu, 21.10.2021. godine

DARIN LAUBARIĆ
Jauzavi

Knjiga primjedbi