




13. GRAĐEVINSKO ZEMLJIŠTE U VODNJANU

Prema urbanističkom plan uređenju (UPU) građevinskog područja naselja San Antonio, Grada Vodnjana, zk.č.br. 1680/21 k.o. Vodnjan, nalazi se unutar granica građevinskog područja naselja San Antonio, mješovite namjene - pretežito stambene (M1). Zemljišna čestica je smještena u naselju San Antonio kod Vodnjana, cca 4,3 km zračne linije udaljena od morske obale (zapadne obale Istre). Površine je 109 m². Zemljišna čestica je izduženog, trapezastog oblika, neuređena, obrasla nižim i srednje visokim raslinjem. Teren je u blagom nagibu sjever-jug. Pristupni put ima, na javno-prometnu površinu - makadamsku cestu. Sva osnovna infrastruktura se nalazi u neposrednoj blizini (blizina stambenih objekata). U okolici se nalazi nekolicina stambenih objekata i poljoprivredne površine. Pogled na ozelenjen okoliš.









REPUBLIKA HRVATSKA

Općinski sud u Puli-Pola
ZEMLJIŠNOKNJIŽNI ODJEL PULA
Stanje na dan: 02.04.2019. 23:31

Verificirani ZK uložak

Katastarska općina: 324370, VODNJAN

Broj ZK uložka: 18454

Broj zadnjeg dnevnika: Z-13167/2009

Aktivne plombe:

IZVADAK IZ ZEMLJIŠNE KNJIGE

A

Posjedovnica
PRVI ODJELJAK

Rbr.	Broj zemljišta (kat. čestice)	Oznaka zemljišta	Površina			Primjedba
			jutro	čhv	m2	
1.	1680/21	PAŠNJAK			109	Pripis iz uložka 3810
		UKUPNO:			109	

B

Vlastovnica

Rbr.	Sadržaj upisa	Primjedba
1.	Vlasnički dio: 1/1 REPUBLIKA HRVATSKA	

C

Teretovnica

Rbr.	Sadržaj upisa	Iznos	Primjedba
	Tereta nema!		

Potvrđuje se da ovaj izvadak odgovara stanju zemljišne knjige na datum 02.04.2019.



IZVOD IZ KATASTARSKOG PLANA

Približno mjerilo ispisa 1: 1000
Izvorno mjerilo plana 1:2880



Datum ispisa: 03.04.2019