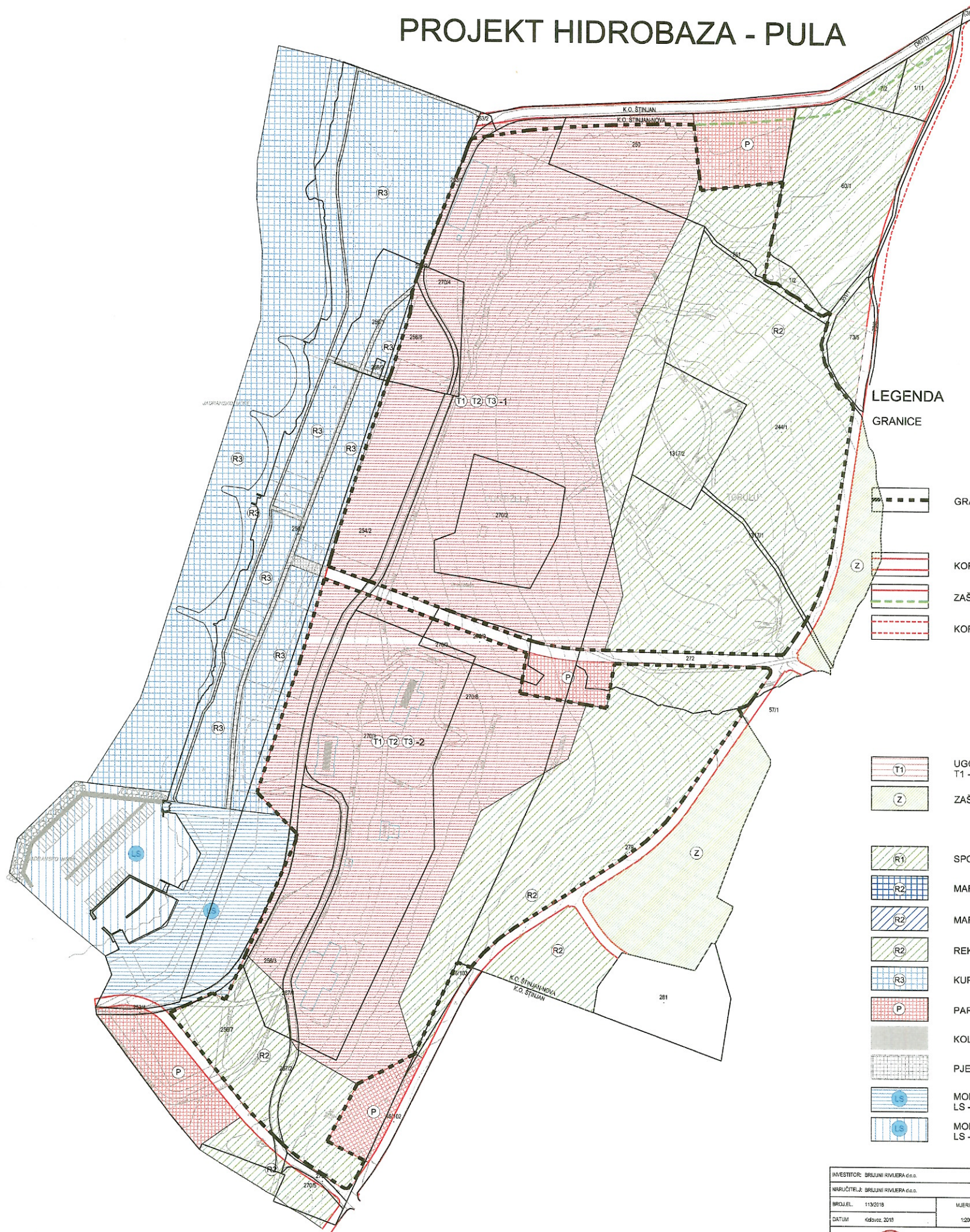






PROJEKT HIDROBAZA - PULA




LEGENDA GRANICE

-  GRANICA OBUHVATA PROJEKTA HIDROBAZA
-  KORIDOR PROMETNICA
-  ZAŠTITNI POJAS L-50162
-  KORIDORI PROMETNICA - izvan obuhvata

-  UGOSTITELJSKO -TURISTIČKA NAMJENA
T1 - hotel, T2 - turističko naselje, T3 - kamp
-  ZAŠTITNE ZELENE POVRŠINE

-  SPORT
-  MARITIMNA REKREACIJA - kopneni dio
-  MARITIMNA REKREACIJA - morski dio
-  REKREACIJA - ostala
-  KUPALIŠTE
-  PARKIRALIŠTE
-  KOLNO-PJEŠAČKE POVRŠINE
-  PJEŠAČKE POVRŠINE
-  MORSKA LUKA POSEBNE NAMJENE ŽUPANIJSKOG ZNAČAJA
LS - sportska luka - kopneni dio
-  MORSKA LUKA POSEBNE NAMJENE ŽUPANIJSKOG ZNAČAJA
LS - sportska luka - morski dio

INVESTITOR: BRILJANI RIVIERA d.o.o.	SADRŽAJ:	IZRADIO:	Filip Nikolić, dipl.ing.ingec.
NAMUČITELJ: BRILJANI RIVIERA d.o.o.	Urt obuhvata projekta		
PROJEKT: 11/2018	Hidrobaza - Pula		
DATUM: kolovoz, 2018	na plan namjena površina UPUJ STINJAN	OVJERAVA:	Filip Nikolić, dipl.ing.ingec.
	MJERILO: 1:2000		
	K.č. Stjepančević		
 d.o.o. za geodetske poslove i projektiranje, Kaptićeva ulica 4, HR-52100 Pula T: +385 (0) 52 212 864 F: +385 (0) 52 210 429 E: agg@agg.hr W: www.agg.hr			
			M.P.