

8.5.2024. PROGRAM KONFERENCIJE

9:00 - 9:35	Uvod i pozdravni govori
	Vesna Marohnić Kuzmanović - moderatorica Bojan Linardić (ZPR, ravnatelj) / Marina Oreb (ZZPUDNŽ, ravnateljica) Nikola Dobroslavić (DNŽ, župan) Felix Leinemann (DGMARE) Maja Markovčić Kostelac (EMSA, izvršna direktorica) Branko Bačić (MPGI, potpredsjednik Vlade RH i ministar)
9:35 - 11:15	Prvi blok predavanja
9:35 - 9:55	Bojan Linardić, Držislav Dobrinić, Lidija Škec (ZPR) - Prostorno planiranje morskog područja Republike Hrvatske
9:55 - 10:15	Christopher McDougall (EU MSP Platform) - MSP Platforma EU - podrška stručnjacima za prostorno planiranje morskog područja
10:15 - 10:35	Marina Oreb (ZZPUDNŽ) - Stručno analitička podloga za Prostorni plan isključivog gospodarskog pojasa RH u Jadranskom moru
10:35 - 10:55	Snježana Dominković Alavanja (MINGOR) - Zaštita morskog okoliša
10:55 - 11:15	Gabrijela Šestani (MINGOR) - Kartiranje morskog područja i zaštićena morska područja
11:15 - 11:45	Pausa
11:45 - 13:25	Drugi blok predavanja
11:45 - 12:05	Renata Glunčić (DUNEA) - Inovativna rješenja za problem otpada u moru - primjeri dobre prakse
12:05 - 12:25	Marijan Krpan (AZU) - Istraživanje i eksploatacija ugljikovodika u Jadranskom moru
12:25 - 12:45	Marina Marković (UNEP/MAP-PAP/RAC) - MSP u okviru Barcelonske konvencije
12:45 - 13:05	Igor Ismajlović (IOR) - Održivo ribarstvo
13:05 - 13:25	Antun Asić - Pomorski promet u IGP-u
13:25 - 14:25	Pausa - lagani ručak
14:25 - 15:25	Treći blok predavanja
14:25 - 14:45	Andrea Barbanti (CNR-ISMAR) - Prostorno planiranje morskog područja Republike Italije
14:45 - 15:05	Kai Truempler (BSH) - Prostorno planiranje morskog područja Savezne Republike Njemačke
15:05 - 15:25	Maja Mrdak (MDUP) - Prostorno planiranje morskog područja Republike Crne Gore
15:25 - 16:15	Panel diskusija
	panelisti: Bojan Linardić, Gabrijela Šestani, Kai Truempler, Andrea Barbanti, Maja Mrdak, Christopher McDougall
16:15 - 16:30	Završna riječ

<https://mpgi.gov.hr/UserDocsImages/4276>

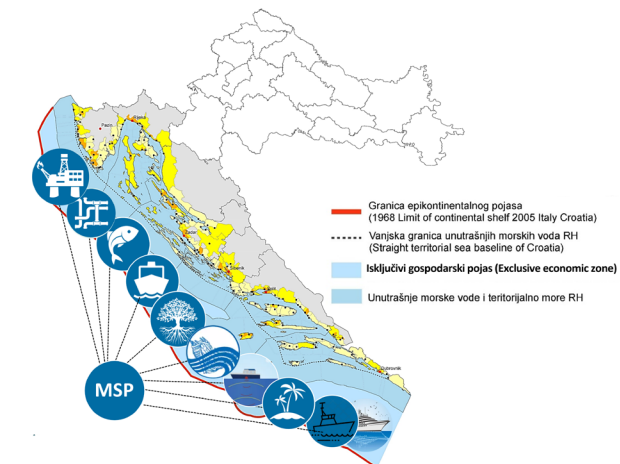
<https://www.zzpudnz.hr/>

SUSTAV PROSTORNOG UREĐENJA U RH

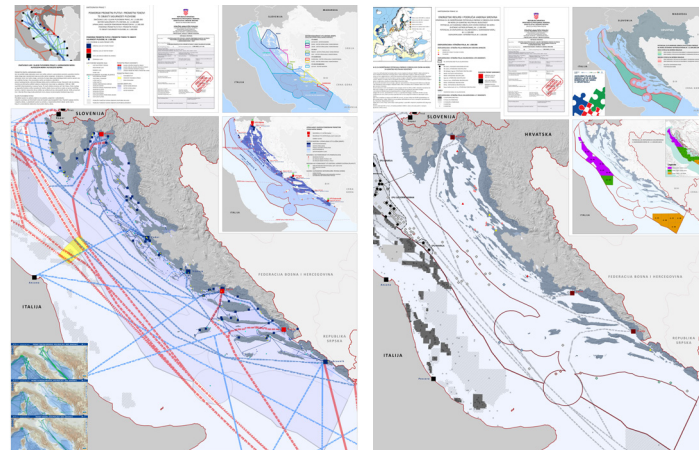
strateški dokument **MSP u isključivom gospodarskom pojasu RH u Jadranskom moru**



TEME IZ MSP DIREKTIVE



STRUČNO - ANALITIČKI POSLOVI U SKLOPU PRIPREMNIH RADOVA ZA IZRADU PP IGP RH U JADRANSKOM MORU



USTAV RH

More, morska obala i otoci, vode, zračni prostor, rudno blago i druga prirodna bogatstva, ali i zemljište, šume, biljni i životinjski svijet, drugi dijelovi prirode, nekretnine i stvari od osobitog kulturnoga, povijesnoga, gospodarskog i ekološkog značenja, za koje je zakonom određeno da su od interesa za Republiku Hrvatsku, imaju njezinu osobitu zaštitu.

STRATEGIJA PROSTORNOG RAZVOJA RH

Hrvatska obala Jadrana duga je 1.880 km i zauzima najveći dio njegove istočne obale. Ukupna duljina hrvatske morske obalne crte iznosi 6.278 km, od čega je duljina obalne crte otoka 4.398 km (70 % ukupne morske obale).

Potreba za integriranim pristupom planiranju i upravljanju morskim područjem rezultat je sve intenzivnije potražnje za morskim prostorom za različite potrebe (pogone za proizvodnju energije iz obnovljivih izvora, istraživanje i iskorištavanje nafte i plina, vađenje sirovina, turizam, marikultura, pomorske i ribarske aktivnosti), kao i zbog višestrukih pritisaka na obalne resurse. Pri tom namjene i načini korištenja ovog prostora trebaju osigurati rast pomorskih gospodarstava, razvoj morskog područja i korištenje morskog resursa uz istovremeno očuvanje ekosustava i biološke raznolikosti te podvodne kulturne baštine.

PROSTORNI PLAN ISKLJUČIVOG GOSPODARSKOG POJASA - ODLUKA O IZRADI (NN 2/24)

Prostorni plan isključivoga gospodarskog pojasa RH u Jadranskom moru je prostorni plan područja posebnih obilježja državne razine koji obuhvaća isključivi gospodarski pojas RH u Jadranskom moru, a donosi ga Hrvatski sabor. Nositelj izrade je Ministarstvo prostornoga uređenja, graditeljstva i državne imovine - Uprava za prostorno uređenje i dozvole državnog značaja. Stručni izrađivač plana je Zavod za prostorni razvoj Ministarstva prostornoga uređenja, graditeljstva i državne imovine. Izrada plana propisana je odredbom članka 49.a i članka 68. Zakona o prostornom uređenju (NN 153/13, 65/17, 114/18, 39/19, 98/19, 67/23). Sukladno propisima o zaštiti prirode i zaštiti okoliša provest će se postupak strateške procjene utjecaja na okoliš i postupak glavne ocjene prihvatljivosti za ekološku mrežu. U okviru pripremnih radova izrađen je elaborat Stručno-analitički poslovi u sklopu pripremnih radova za izradu Prostornog plana područja isključivog gospodarskog pojasa RH u Jadranskom moru (izrada: Zavod za prostorno uređenje Dubrovačko-neretvanske županije, 2023.)

RADNA SKUPINA ZA PROVEDBU MSP DIREKTIVE

Odlukom ministra Ministarstva prostornoga uređenja, graditeljstva i državne imovine osnovana je međuresorna radna skupina radi koordinacije u praćenju Direktive 2014/89/EU. Njezina osnovna uloga jest osiguravanje provedbe načela integralnog upravljanja i horizontalne integracije u zaštiti prostora te razmjena podataka i informacija.

REPUBLIKA HRVATSKA
Ministarstvo prostornoga uređenja,
graditeljstva i državne imovine

ZAVOD ZA
PROSTORNO UREĐENJE
DUBROVAČKO-NERETVANSKE
ŽUPANIJE

MSP

međunarodna konferencija

PROSTORNO PLANIRANJE MORSKO PODRUČJA RH

MSP IN THE REPUBLIC
OF CROATIA


8. 5. 2024.
Sveučilišni kampus
Dubrovnik

15DU
NESC
BROV
NIK

UVODNIČARI



Bojan Linardić, dipl. ing. arh., *ravnatelj Zavoda za prostorni razvoj, Ministarstvo prostornoga uređenja, graditeljstva i državne imovine*
Prostorno planiranje morskog područja Republike Hrvatske
bojan.linardic@mpgi.hr
Diplomirao na Arhitektonskom fakultetu Sveučilišta u Zagrebu 2004. Od 2008. ovlašten je arhitekt i odgovorni voditelj izrade prostornih planova, autor stručnih studija i programa natječaja. Od 2009. honorarni je asistent, a od 2014. do 2018. u zvanju predavača na Katedri za urbanizam, prostorno planiranje i pejzažnu arhitekturu Arhitektonskog fakulteta u Zagrebu. Dobitnik je nagrada i otkupa na više međunarodnih i državnih javnih urbanističko-arhitektonskih natječaja. Od 2021. ravnatelj je Zavoda za prostorni razvoj pri MPGI.



Nikola Dobroslavić, *župan Dubrovačko - neretvanske županije*
Pozdravni govor
Diplomirao na Filozofskom fakultetu Sveučilišta u Zadru, profesor je filozofije i engleskog jezika. Tijekom poslovne karijere bio je direktor hotela Osmine u Slanom u Općini Dubrovačko primorje, potom član općinskog vijeća, te načelnik Općine od 1997. do 2009. godine. Od 2009. godine je Župan DNŽ, od 2013. član Odbora regija kao voditelj hrvatske delegacije, a od 2015. predsjednik Jadransko jonske Euroregije.



Dr. Felix Leinemann, *voditelj odjela za sektore plave ekonomije, akvakulture i planiranja morskog područja, DG MARE, Belgija*
Pozdravni govor
Doktorirao je na Sveučilištu u Freiburgu u Njemačkoj nakon studija prava u Njemačkoj i Italiji. Voditelj je Odjela za sektore plave ekonomije, akvakulturu i pomorsko prostorno planiranje u Glavnoj upravi Europske komisije za pomorstvo i ribarstvo. On i njegov tim promoviraju održivo plavo gospodarstvo za dobrobit čovječanstva i oceana. Radio je za Europsku komisiju od 2003. godine na raznim područjima uključujući ribarstvo i pomorsku politiku, pomorstvo, zrakoplovstvo i gradski promet, kao i globalni satelitski navigacijski sustav EU-a Galileo. Od 2012. do 2014. radio je kao savjetnik za promet u Delegaciji EU u Washingtonu.



Maja Marković Kostelac, *izvršna direktorica Europske agencije za sigurnost mora EMSA*
Pozdravni govor
Izvršna direktorica od 1. siječnja 2019. Odgovorna je za vođenje i razvoj Agencije pod nadzorom Upravnog vijeća. Počevši kao pomorska pravnik, stekla je dugogodišnje iskustvo u području pomorstva u javnom i privatnom sektoru. Prije dolaska u EMSA-u, bila je državna tajnica u Ministarstvu mora, prometa i infrastrukture. Njezine su dužnosti obuhvaćale izradu strategija, politika i zakonodavstva u području pomorskog prometa, pomorske sigurnosti, sigurnosti i zaštite okoliša. Također je u toj ulozi predvodila hrvatsku delegaciju na nizu međunarodnih foruma u UN-u, IMO-u i ILO-u. Dok je bila prisutna u Ministarstvu mora, prometa i infrastrukture na različitim dužnostima, uključujući ravnateljicu Uprave za pomorsku politiku, također je bila direktorica Udruge hrvatskih brodara (Mare Nostrum).



Branko Bačić, *potpredsjednik Vlade RH i ministar, Ministarstvo prostornoga uređenja, graditeljstva i državne imovine*
Pozdravni govor i otvorenje Konferencije
1982. godine diplomirao na Geodetskom fakultetu Sveučilišta u Zagrebu i stekao zvanje diplomiranog inženjera geodezije. Tijekom poslovne karijere bio je direktor Uprave za katastar i geodetske poslove u Korčuli, načelnik općine Blato, državni tajnik u Ministarstvu mora, turizma, prometa i razvitka, ministar zaštite okoliša, prostornog uređenja i graditeljstva, zastupnik u Hrvatskom saboru a od 2023. godine obnaša dužnost potpredsjednika Vlade i ministra prostornoga uređenja, graditeljstva i državne imovine.

PREDAVAČI & PANELISTI



Držislav Dobrinić, dipl. ing. arh., *načelnik Sektora za dokumente prostornog uređenja državne razine, Zavod za prostorni razvoj, Ministarstvo prostornoga uređenja, graditeljstva i državne imovine*
Prostorno planiranje morskog područja Republike Hrvatske
drzislav.dobrinic@mpgi.hr
Ovlašten arhitekt-urbanist s dugogodišnjim iskustvom u prostornom planiranju. Zaposlen u Zavodu za prostorni razvoj MPGI koje je nadležno tijelo za provedbu Direktive 2014/89/EU o uspostavi okvira za prostorno planiranje morskog područja u RH. Područje njegovog rada primarno je vezano uz Strategiju prostornog razvoja RH, prostorne planove državne razine, pilot projekte i stručno analitičke podloge za izradu prostornih planova te metodologiju njihove izrade.



Lidija Škec, dipl. ing. arh., *voditeljica službe u Sektoru za dokumente prostornog uređenja državne razine, Zavod za prostorni razvoj, Ministarstvo prostornoga uređenja, graditeljstva i državne imovine*
Prostorno planiranje morskog područja Republike Hrvatske
lidija.skec@mpgi.hr
Diplomirala arhitekturu na Arhitektonskom fakultetu Sveučilišta u Zagrebu 1997. Od tada kontinuirano radi na poslovima iz područja prostornog uređenja: od 1997-2013. u Urbanističkom institutu Hrvatske, a od 2013. u Zavodu za prostorni razvoj. 2011. i 2012. se specijalizirala i usavršava na području održivog razvoja, zaštite okoliša i zaštite prirode. Nacionalni je kontakt EU MSP Platforme ispred MPGI.



mr. sc. Christopher McDougall, *voditelj projekta, Sustav podrške za MSP & Europski plavi forum*
MSP Platforma EU - podrška stručnjacima za prostorno planiranje morskog područja
info@maritime-spatial-planning.ec.europa.eu
Radio kao glavni tehnički savjetnik i recenzent za program britanske vlade za potporu malim otočnim državama u razvoju njihovih pomorskih gospodarstava. Radio je i kao voditelj tima početne procjene stanja okoliša za razvoj zračne luke St. Lucia. Radio kao voditelj projekta u okviru EuroMed dijaloga pri razmjeni najboljih praksi za integriranu pomorsku politiku/plavo gospodarstvo, gdje je nadgledao tehničke inpute i distribuciju rezultata. Ima dugogodišnje iskustvo u procjeni utjecaja na okoliš i integralnom prostornom planiranju morskog i obalnog područja.



mr. sc. Marina Oreb, *ravnateljica Zavoda za prostorno uređenje Dubrovačko-neretvanske županije*
Stručno analitička podloga za Prostorni plan isključivog gospodarskog pojasa RH u Jadranskom moru
marina.oreb@zppudnz.hr
Pionir je borbe za zaštitu i očuvanje cjelokupne kulturne baštine na regionalnoj razini te za uključivanje zaštite kulturnog krajobraza u posebnu plansku dokumentaciju. Zavod je prvi uveo HIA kao instrument zaštite baštine u RH te nastavlja raditi na promicanju HIA-a kao nužnog alata za procjenu utjecaja kulturne baštine, usklađivanju zakonih propisa u području kulturne baštine, zaštite okoliša i prostornog uređenja. Članica je odbora za urbanizam Hrvatske komore arhitekata i izvršnog odbora Plana upravljanja Stare gradske jezgre Dubrovnika.



mr. sc. Snježana Dominković Alavanja, *viša stručna savjetnica u Upravi vodnog gospodarstva i mora, Ministarstvo gospodarstva i održivog razvoja*
Zaštita morskog okoliša
snjezana.dominkovic.alavanja@mingor.hr
Magistar znanosti iz oblasti geološkog inženjerstva i primijenjene geofizike. Radi u MINGOR na poslovima vezanima uz zaštitu morskog okoliša - upravljanje podacima i informacijama, pružanje zakonodavnog i institucionalnog okvira za provedbu mehanizama zaštite mora i obale u okviru Okvirne direktive o morskoj strategiji (MSFD) i Protokola Barcelonske konvencije. Kao Nacionalna kontaktna točka za UNEP/MAP Program prioritetnih akcija/Regionalni centar aktivnosti (PAP/RAC) sudjeluje u održivom razvoju i prilagodbi klimatskim promjenama u obalnom području.



Gabrijela Šestani *načelnica Sektora za prirodu, Zavod za zaštitu okoliša i prirode*
Ministarstvo gospodarstva i održivog razvoja
Kartiranje morskih područja i zaštićena morska područja
gabrijela.sestani@mingor.hr
Radi u Zavodu za zaštitu okoliša i prirode Ministarstva gospodarstva i održivog razvoja gdje zadnje četiri godine vodi Sektor za prirodu. Diplomirala biologiju na Zg PMF-u prije dvadeset godina i od samih početaka se profesionalno usmjerava kroz različite aspekte zaštite prirode, od zaštićenih područja i adaptivnog upravljanja, vrednovanja područja za nove zaštite, koordinacije i izrade stručnih podloga za prostorne planove područja posebnih obilježja, do strateških doprinosa strategijama i razvojnim dokumentima drugih sektora - prvo kroz rad u Državnom zavodu za zaštitu prirode, kasnije Hrvatskoj agenciji za zaštitu prirode i danas Ministarstvu.



Renata Glunčić, *viša stručna suradnica za pripremu i provedbu EU projekata, Regionalna agencija DUNEa, Dubrovačko-neretvanska županija*
Inovativna rješenja za problem otpada u moru (primjeri dobre prakse)
rgluncic@dunea.hr
Magistra inženjerka marikulture. Više od 10 godina radi na poslovima regionalnog razvoja u DUNEa-i. Portfelj provedenih projekata obuhvaća raspon od međuregionalnih i prekograničnih projekata revitalizacije zaštićene kulturne baštine, očuvanja podmorske baštine i promicanja tematskog turizma kroz programe EU do pripreme i provedbe projekata u okviru nacionalnih poziva kroz operativne programe. Kao biologinja po struci fokusirana na projekte s ciljem smanjenja otpada u moru i upravljanja mikrosplastikom u vodenom stupcu.



mr.sc. Marijan Krpan, *predsjednik uprave, Agencija za ugljikovodike*
Istraživanje i eksploatacija ugljikovodika u Jadranskom moru
marijan.krpan@azu.hr
Vodeći hrvatski stručnjak za istraživanje i proizvodnju nafte i plina s preko 30 godina iskustva. U okviru rada u tvrtci INA surađivao je s uredima u Siriji i Egiptu, a značajno iskustvo stekao je u hrvatsko-talijanskoj operativnoj kompaniji INAgip za istraživanje i proizvodnju plina iz plinskih polja u sjevernom Jadranu. Kao ekspert u polju istraživanja i eksploatacije ugljikovodika bio je angažiran od strane španjolske energetske kompanije Repsol, a u ministarstvu zaduženom za energetiku sudjelovao je u izradi regulatornih okvira s ciljevim ostvarenja neovisne i održive energetske budućnosti Hrvatske. Trenutno obnaša dužnost predsjednika Upravnog vijeća Agencije za ugljikovodike.



mr. sc. Marina Marković, *voditeljica programa IUOP UNEP/MAP/PAP-RAC*
MSP u okviru Barcelonske konvencije
marina.markovic@paprac.org
Stekla je dva magisterija iz upravljanja obalnim područjima. Ima iskustvo rada s različitim međunarodnim organizacijama. Od 2009. pridružila se timu PAP/RAC-a gdje je bila uključena u različite inicijative vezane uz upravljanje obalnim i morskim područjima u Mediteranu. Bila je dio tima koji je razvijao metodologije za procjenu ranjivosti morskog područja, izradu analiza utjecaja kopna i mora i sl. Aktivno je sudjelovala u pružanju tehničke podrške nacionalnim tijelima u razvoju strategija i planova obalnih i morskih područja. Njezino posebno područje rada je jadranska podregija. Uključena je u niz projekata i inicijativa o prostornom planiranju morskog područja, posebno onih koji povezuju integralno upravljanje obalnim područjem.



dr. sc. Igor Isajlović, *viši znanstveni suradnik u laboratorij za ribarstvenu biologiju, Institut za oceanografiju i ribarstvo*
Održivo ribarstvo
igor@izor.hr
Stručnjak za ribarstvenu biologiju s fokusom na pridnene i dubokomorske zajednice. Posjeduje znanje o dinamici populacija, metodama za procjene stanja stokova i biologiji riba, glavonožaca i rakova. Sudjelovao je u brojnim znanstvenim i monitoring studijama vezanim uz demerzalne resurse. Koordinator je znanstvenih ribarstveno bioloških ekspedicija (SOLEMON, MEDITS, UWTV, FRA JABUKA, DeepSea Adriatic i dr.). Njegova stručnost proteže se na korištenje računalanih metoda modeliranja prostorno-vremenskih podataka. Ima iskustva u tehničkom i znanstvenom ronjenju te je vješt u organizaciji i vođenju znanstvenih istraživanja i terenskog rada u ribarskoj znanosti.



dr. sc. Antun Asić, *pomorski kapetan, izvanredni profesor u mirovini*
Pomorski promet u IGP-u
antun.asic@gmail.com
Pomorski kapetan i doktor znanosti iz područja pomorstva koji je svoji radni vijek proveo na brodovima Atlantske plovidbe Dubrovnik, rukovodećim poslovlima u lučkoj kapetaniji te kao predavač na Pomorskom odjelu Sveučilišta u Dubrovniku. Zvanje diplomiranog inženjera pomorskog prometa stekao je na Pomorskom fakultetu u Dubrovniku, a doktorirao je na Pomorskom fakultetu u Rijeci. Sudjelovao je u većem broju projekata s temom izrade modela rizika i planova za slučajeve iznenadnih onečišćenja mora te u izradi maritmnih studija. Objavljen mu je niz radova na temu sigurnosti morskog prometa, luka te nautičkog i kruzerskog turizma.



dr. sc. Andrea Babanti, *Voditelj istraživanja, Nacionalno vijeće za istraživanje, Institut za morske znanosti (CNR - ISMAR)*
Prostorno planiranje morskog područja Republike Italije
andrea.babanti@ismar.cnr.it
Voditelj istraživanja u CNR-ISMAR-u s iskustvom u obalnoj oceanografiji i geokemiji okoliša. Doktorirao je znanosti o Zemlji, ima više od 30 godina iskustva u radu na sinergiji znanosti, pomorskog inženjerstva i provedbenih politika. Trenutačno je fokusiran na promicanju održivog plavog gospodarstva u mediteranskom bazenu kroz istraživačke inicijative i projekte povezane s prostornim planiranjem morskog područja (MSP). Bio je uključen u nekoliko nacionalnih i europskih MSP projekata od 2012. Trenutno je u koordinacijskom timu stručnjaka za podršku u pripremi nacionalnih MSP planova.



dr. Kai Truempler, *voditelj sektora za prostorno planiranje morskog područja, Savezna agencija za pomorstvo i hidrografiju, Savezna Republika Njemačka*
Prostorno planiranje morskog područja Savezne Republike Njemačke
kai.truempler@bsh.de
Doktorirao međunarodno pravo. Voditelj odjela za prostorno planiranje u njemačkoj Saveznoj agenciji za pomorstvo i hidrografiju (BSH), nadležnog za pripremu prostornog plana morskog područja i plana razvoja offshore lokacija u isključivom gospodarskom pojasu Njemačke. Za BSH od 2007. radi na raznim funkcijama - članstvo u IMO MEPC-u (Međunarodna pomorska organizacija, Odbor za zaštitu morskog okoliša). Supredsjedatelj je HELCOM-VASAB radne skupine za prostorno planiranje mora.



Maja Mrdak, *Samostalna savjetnica u Direktoratu za prostorno planiranje Ministarstva prostornog planiranja, urbanizma i državne imovine, Republika Crna Gora*
Prostorno planiranje morskog područja Republike Crne Gore
maja.mrdak@mdpup.gov.me
Kao dio tima osvojila je veći broj domaćih i međunarodnih nagrada iz područja arhitekture i urbanizma. Od 2021. godine radi u Ministarstvu prostornog planiranja, urbanizma i državne imovine u Direktoratu za prostorno planiranje, Direkciji za urbanističko planiranje. Zaposlena je na poslovima praćenja planske dokumentacije, izdavanja izvoda iz državnih planskih dokumenata i urbanističko tehničkih uvjeta.



Vesna Marohnić Kuzmanović, dipl.ing.arh., *moderatorica*
mkv@net.hr
Ovlaštena arhitektica i urbanistica. članica Hrvatske komore arhitekata. 17 godina radila je u ministarstvu nadležnom za područje prostornoga uređenja na poslovima vezanima uz prostorno uređenje. Bila je dio stručnog tima i koordinatorica izrade Strategije prostornog razvoja RH, a kao članica Upravljačkog odbora i Projektnne skupine bila je dio tima EU projekta SUPREME koji je za cilj imao podršku državama članicama u uspostavi sustava održivog prostornog planiranja mora i razvijanju modela prekogranične suradnje u istočnom dijelu Mediterana.