

Naziv tvrtke ili ureda (logotip) koji izrađuje geodetski projekt

Adresa sjedišta:

OIB:

Naručitelj geodetskog projekta: (podnositelj
zahtjeva / investitor)

PROSTOR ZA OVJERU NADLEŽNOG TIJELA ZA IZDAVANJE DOZVOLE

Adresa:

OIB:

Podaci o idejnom / glavnom projektu

Zajednička oznaka svih mapa:

Razina projekta:

Redni broj mape:

Oznaka geodetskog projekta: (prema Upisniku)

GEODETSKI PROJEKT

REKONSTRUKCIJA INDIVIDUALNE STAMBENE GRAĐEVINE, POLJANE

***102/1, *102/3, 1516/5, 1516/23, K.O. POLJANE**

Naziv projektantskog ureda

Adresa sjedišta:

OIB:

Glavni projektant: Ime i Prezime

Potpis i pečat:

Ovlašteni inženjer geodezije: Ime i Prezime

Potpis i pečat:

ovlaštena/odgovorna osoba: Ime i Prezime

Potpis i pečat:

Mjesto i datum izrade geodetskog projekta

SADRŽAJ:

1. NASLOVNA STRANICA GEODETSKOG PROJEKTA
2. ULAZNI PODACI
3. GEODETSKI SITUACIJSKI NACRT
4. GEODETSKI SITUACIJA GRAĐEVINE
5. POPIS KOORDINATA
6. PRIJAVNI LISTOVI I KOPIJE KATASTARSKOG PLANA ZA FORMIRANJE
GRAĐEVNE ČESTICE
7. PRIJAVNI LISTOVI I KOPIJE KATASTARSKOG PLANA ZA EVIDENTIRANJE
GRAĐEVINE
8. IZVJEŠĆA U OKVIRU IZRADE GEODETSKOG PROJEKTA



REPUBLIKA HRVATSKA
DRŽAVNA GEODETSKA UPRAVA
PODRUČNI URED ZA KATASTAR RIJEKA
ODJEL ZA KATASTAR NEKRETNINA OPATIJA

KLASA: 935-07/14-01/00001
URBROJ: 541-17-03/2-14-294
OPATIJA, 18.02.2014.

IZVOD IZ POPISA KATASTARSKIH ČESTICA

Katastarska općina: POLJANE

Matični broj: 320056

Zgr	Dio	Broj katastarske čestice	Broj detaljnog lista	Adresa katastarske čestice (naziv rudine, ulice, trga i sl.)	Broj Posjed lista	Način uporabe katastarske čestice / Način uporabe zgrade, kućni brojevi zgrade, naziv zgrade	Površina h ar m2	Ukupna površina h ar m2	Posebni pravni režimi		
				Dio		Prezime i ime odnosno tvrtka ili naziv upisane osobe, prebivalište odnosno sjedište, ulica i kućni broj			OIB		
*		102/1	4	POLJANSKA CESTA &	537	DVORIŠTE	4 92	6 52			
				POLJANSKA CESTA &	537	KUCA, k.b 64	1 60				
				<i>I/I.S.A.T. I D.O.O., OPATIJA, UL. ANDRIJE ŠTANGERA 14 (V'LASNIK)</i>							
*		102/3	4	POLJANSKA CESTA &	537	DVORIŠTE	30	30			
				<i>I/I.S.A.T. I D.O.O., OPATIJA, UL. ANDRIJE ŠTANGERA 14 (V'LASNIK)</i>							
		1516/5	4	POLJANSKA CESTA &	537	DVORIŠTE	3 86	3 86			
				<i>I/I.S.A.T. I D.O.O., OPATIJA, UL. ANDRIJE ŠTANGERA 14 (V'LASNIK)</i>							
		1516/23	4	POLJANSKA CESTA &	537	DVORIŠTE	2 50	2 50			
				<i>I/I.S.A.T. I D.O.O., OPATIJA, UL. ANDRIJE ŠTANGERA 14 (V'LASNIK)</i>							

UKUPNA POVRŠINA (M2): 1.318

Napomene:

"" je oznaka katastarskih čestica koje se vode kao zgradne

Ovaj izvod se izdaje na zahtjev stranke u svrhu
Izdavanje prijepisa i izvadaka iz posjedovnog lista te se u druge svrhe ne smije uporabiti.

Upravna pristojba prema tarifnom broju 56. Zakona o upravnim pristojbama ("Narodne novine", br. 8/96, 77/96, 95/97, 131/97, 68/98, 66/99, 145/99, 116/00, 163/03, 17/04, 110/04, 141/04, 150/05, 153/05, 129/06, 117/07, 25/08, 60/08, 20/10, 69/10, 126/11) u iznosu od 45,00 kn naplaćena je podnositelju zahtjeva i poništena na podnesku.

Stvarni troškovi prema Pravilniku o određivanju visine stvarnih troškova uporabe podataka dokumentacije državne izmjere i katastra nekretnina ("Narodne novine" br. 148/08, 75/09, 51/13) u iznosu od 5,00 kn naplaćeni u gotovu.

NAPOMENA: Ova isprava nije dokaz o pravu vlasništva.



ovlaštenu geodetski referent
TATJANA JURDANA

IZVADAK IZ ZEMLJIŠNE KNJIGE

Katastarska općina: **POLJANE**

Broj zemljišnoknjižnog uložka: **1146**

Broj zadnjeg dnevnika: **Z-1189/14**

A
Popisni list
PRVI ODJELJAK

Rbr.	Broj zemljišta (kat. čestice)	OZNAKA ZEMLJIŠTA	Površina		Primjedbe
			rali	hvati m2	
1.	GRČ. 102/1	KUĆA BR. 64 I DVORIŠTE			652
		KUĆA BR. 64			160
		DVORIŠTE			492
2.	GRČ. 102/3	DVORIŠTE			30
3.	1516/5	DVORIŠTE			386
4.	1516/23	DVORIŠTE			250
		UKUPNO:			1318

DRUGI ODJELJAK

Rbr.	UPISI	Primjedbe
1.1	Zaprimljeno 16.03.2012. broj Z-2692/12 Temeljem čl. 116. Zakona o izmjenama i dopunama Zakona o prostornom uređenju i gradnji (NN 90/11) zabilježuje se da je za kuću sagrađenu na grč. 102/1 u A priloženo uvjerenje DGU - Ispostava Opatija od 13. veljače 2012. da je građevina evidentirana prije 15. veljače 1968. godine.	ZABILJEŽBA

B
Vlasnički list

Rbr.	UPISI	Primjedbe
1.	UDIO: 1/1 2. S.A.T. I D.O.O., OPATIJA, ULICA ANDRIJE ŠTANGERA 14	

C
Teretni list

Rbr.	UPISI	Iznos	Primjedbe
	TERETA NEMA !		

Potvrđuje se da ovaj izvadak odgovara stanju zemljišne knjige na datum 28.02.2014.

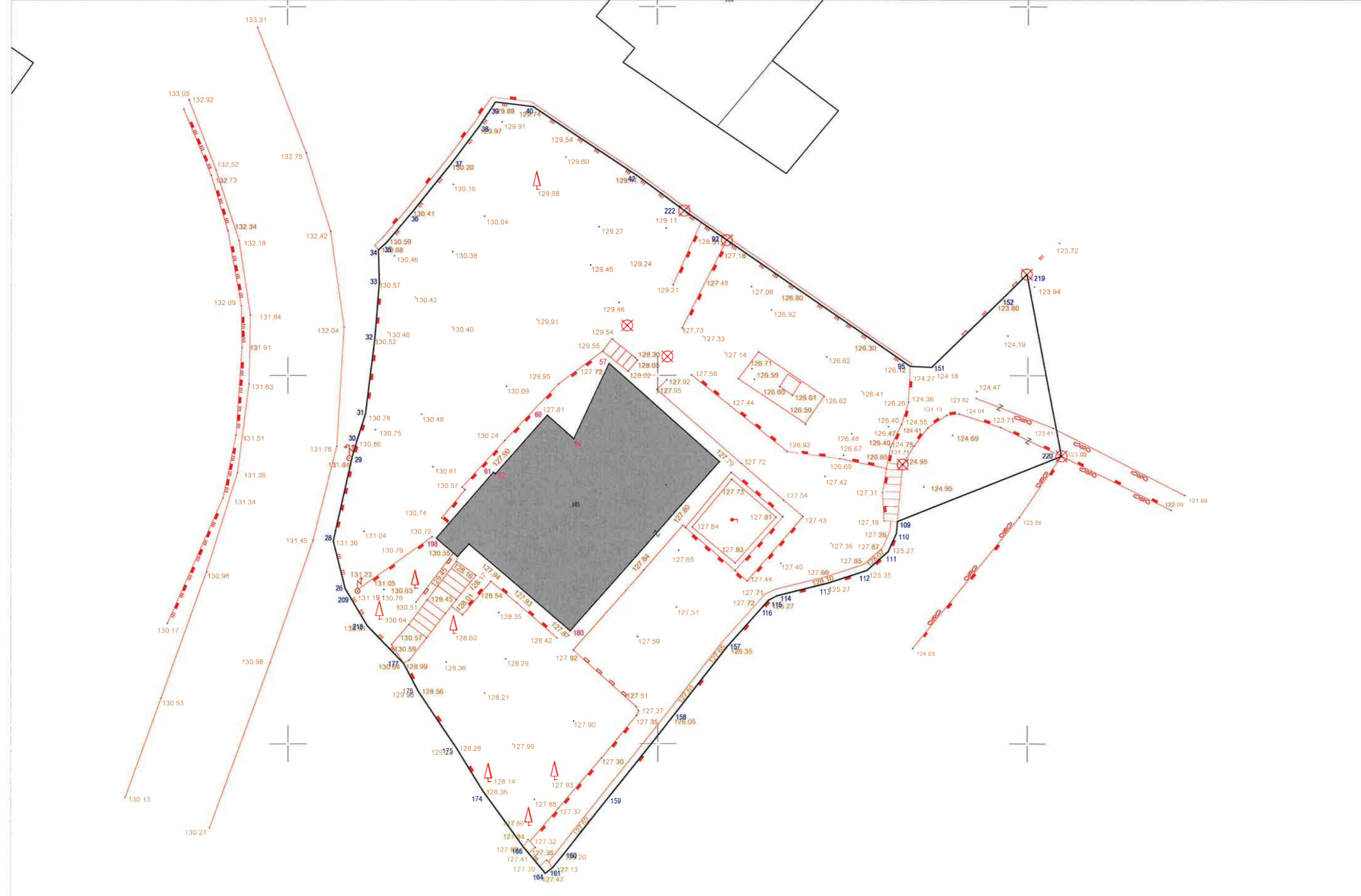
Sudska pristojba po Tbr. 18 Zakona o sudskim pristojbama ("Narodne novine", 74/95, 57/96, 137/02, 26/03, 125/11, 112/12, 157/13) u iznosu od 20,00 Kn naplaćena je i poništena na izvatku koji je izdan pod brojem KI-1983/2014.





GEODETSKI SITUACIJSKI NACRT

M 1:250





GEODETSKA SITUACIJA GRAĐEVINE

M 1:250



Broj točke	E koordinata HTRS96/TM (m)	N koordinata HTRS96/TM (m)	Visina terena HVRS71 (m)	Visina voda HVRS71 (m)	Vrsta točke	Stabilizacijska točka	Nastanak točke	Broj elaborata	E koordinata za održavanje katastarskog plana HTRS96/TM (m)	N koordinata za održavanje katastarskog plana HTRS96/TM (m)	Visina terena Trst (m)	Visina voda Trst (m)	Točnost (m)	Pouzdanost (%)	Način transformacije	Napomena	
popis koordinata lomnih točaka građevne čestice																	
26	325703,88	5021710,51			21	1	6	RN 545/2013	5443687,42	5019074,31			0,05	95	20		
28	325703,07	5021713,75			21	1	6	RN 545/2013	5443686,55	5019077,53			0,05	95	20		
29	325704,35	5021719,45			21	1	6	RN 545/2013	5443687,73	5019083,25			0,05	95	20		
30	325704,68	5021720,57			21	1	6	RN 545/2013	5443688,04	5019084,38			0,05	95	20		
31	325705,25	5021722,37			21	1	6	RN 545/2013	5443688,57	5019086,19			0,05	95	20		
32	325705,89	5021727,46			21	1	6	RN 545/2013	5443689,12	5019091,29			0,03	95	20		
33	325706,19	5021731,29			21	1	6	RN 545/2013	5443689,35	5019095,12			0,03	95	20		
34	325706,14	5021733,53			21	1	6	RN 545/2013	5443689,25	5019097,36			0,03	95	20		
35	325706,68	5021734,01			21	1	6	RN 545/2013	5443689,79	5019097,85			0,05	95	20		
36	325708,50	5021736,15			21	1	6	RN 545/2013	5443691,56	5019100,02			0,05	95	20		
37	325711,09	5021739,37			21	1	6	RN 545/2013	5443694,09	5019103,29			0,04	95	20		
38	325712,97	5021741,88			21	1	6	RN 545/2013	5443695,93	5019105,83			0,03	95	20		
39	325714,07	5021743,53			21	1	6	RN 545/2013	5443696,99	5019107,50			0,04	95	20		
40	325716,62	5021743,21			21	1	6	RN 545/2013	5443699,55	5019107,23			0,03	95	20		
42	325723,62	5021738,53			21	1	6	RN 545/2013	5443706,63	5019102,68			0,05	95	20		
92	325729,68	5021734,17			21	1	6	RN 545/2013	5443712,77	5019098,44			0,02	95	20		
95	325742,06	5021725,61			21	1	6	RN 545/2013	5443725,30	5019090,11			0,02	95	20		
109	325741,20	5021715,07			21	1	6	RN 545/2013	5443724,64	5019079,56			0,05	95	20		
110	325741,14	5021714,28			21	1	6	RN 545/2013	5443724,59	5019078,77			0,05	95	20		
111	325740,57	5021713,03			21	1	6	RN 545/2013	5443724,05	5019077,51			0,03	95	20		
112	325739,14	5021711,75			21	1	6	RN 545/2013	5443722,64	5019076,20			0,02	95	20		
113	325736,49	5021710,88			21	1	6	RN 545/2013	5443720,01	5019075,29			0,03	95	20		
114	325733,05	5021710,02			21	1	6	RN 545/2013	5443716,59	5019074,36			0,03	95	20		

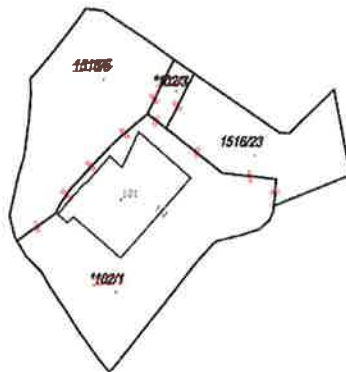
Broj točke	E koordinata HTRS96/TM (m)	N koordinata HTRS96/TM (m)	Visina terena HVRS71 (m)	Visina voda HVRS71 (m)	Vrsta točke	Stabilizacija točke	Nastanak točke	Broj elaborata	E koordinata katastarskog plana HTRS96/TM (m)	N koordinata katastarskog plana HTRS96/TM (m)	Visina terena Trst (m)	Visina voda Trst (m)	Točnost (m)	Pouzdanost (%)	Način transformacije	Napomena
115	325732,50	5021709,74			21	1	6	RN 545/2013	5443716,04	5019074,07			0,05	95	20	
116	325732,10	5021709,29			21	1	6	RN 545/2013	5443715,65	5019073,61			0,05	95	20	
151	325743,50	5021725,54			21	1	6	RN 545/2013	5443726,74	5019090,07			0,05	95	20	
152	325748,11	5021730,06			21	1	6	RN 545/2013	5443731,27	5019094,67			0,03	95	20	
157	325729,67	5021706,56			21	1	6	RN 545/2013	5443713,27	5019070,84			0,03	95	20	
158	325725,98	5021701,80			21	1	6	RN 545/2013	5443709,67	5019066,01			0,05	95	20	
159	325721,59	5021696,27			21	1	6	RN 545/2013	5443705,39	5019060,40			0,02	95	20	
160	325718,64	5021692,49			21	1	6	RN 545/2013	5443702,51	5019056,57			0,05	95	20	
161	325717,87	5021691,54			21	1	6	RN 545/2013	5443701,76	5019055,61			0,05	95	20	
164	325717,38	5021691,16			21	1	6	RN 545/2013	5443701,28	5019055,22			0,05	95	20	
166	325715,91	5021692,94			21	1	6	RN 545/2013	5443699,77	5019056,97			0,05	95	20	
174	325713,18	5021696,76			21	1	6	RN 545/2013	5443696,98	5019060,74			0,05	95	20	
175	325711,42	5021699,65			21	1	6	RN 545/2013	5443695,16	5019063,59			0,05	95	20	
176	325708,82	5021703,55			21	1	6	RN 545/2013	5443692,49	5019067,44			0,05	95	20	
177	325707,81	5021705,46			21	1	6	RN 545/2013	5443691,45	5019069,33			0,05	95	20	
209	325704,15	5021710,06			21	1	6	RN 545/2013	5443687,70	5019073,86			0,03	95	20	
218	325705,36	5021708,00			21	1	6	RN 545/2013	5443688,95	5019071,83			0,02	95	20	
219	325749,92	5021731,86			21	1	6	RN 545/2013	5443733,04	5019096,51			0,05	95	20	
220	325752,28	5021719,52			21	1	6	RN 545/2013	5443735,63	5019084,22			0,05	95	20	
222	325726,82	5021736,16			21	1	6	RN 545/2013	5443709,88	5019100,37			0,05	95	20	
popis koordinata formnih točaka građevine																
57	325721,71	5021725,80			31	9	6	RN 545/2013	5443704,96	5019089,92			0,05	95	20	
59	325719,34	5021720,68			31	9	6	RN 545/2013	5443702,69	5019084,76			0,02	95	20	
60	325717,54	5021722,29			31	9	6	RN 545/2013	5443700,86	5019086,34			0,05	95	20	

Broj točke	E koordinata HTRS96/TM (m)	N koordinata HTRS96/TM (m)	Visina terena HVRS71 (m)	Visina voda HVRS71 (m)	Vrsta točke	Stabilizacija točke	Nastanak točke	Broj elaborata	E koordinata katastarskog plana HTRS96/TM (m)	N koordinata katastarskog plana HTRS96/TM (m)	Visina terena Trst (m)	Visina voda Trst (m)	Točnost (m)	Pouzdanost (%)	Način transfor macije	Napomena
61	325713,90	5021718,42			31	9	6	RN 545/2013	5443697,29	5019082,40			0,05	95	20	
62	325714,03	5021718,31			31	9	6	RN 545/2013	5443697,42	5019082,29			0,02	95	20	
180	325719,08	5021707,64			31	9	6	RN 545/2013	5443702,67	5019071,72			0,04	95	20	
198	325710,05	5021713,94			31	9	6	RN 545/2013	5443693,53	5019077,85			0,05	95	20	
300	325724,44	5021723,36			31	9	9		5443707,73	5019087,54					20	
301	325726,63	5021725,86			31	9	9		5443709,88	5019090,07					20	
302	325732,53	5021720,67			31	9	9		5443715,87	5019085,00					20	
303	325727,38	5021714,81			31	9	9		5443710,83	5019079,04					20	
304	325728,78	5021713,60			31	9	9		5443712,25	5019077,86					20	
305	325725,41	5021709,76			31	9	9		5443708,96	5019073,96					20	
306	325722,89	5021711,97			31	9	9		5443706,40	5019076,12					20	
307	325714,99	5021711,20			31	9	9		5443698,52	5019075,21					20	
308	325714,23	5021710,33			31	9	9		5443697,77	5019074,32					20	

KOPIJA KATASTARSKOG PLANA

M 1:1000

REPUBLIKA HRVATSKA
PRIMORSKO - GORANSKA ŽUPANIJA
K.O.: POLJANE, M.B. 320056
D.L.: 4



Odgovorna osoba za obavljanje stručnih
geodetskih poslova: Ime i prezime, dipl.ing.geod.

Mjesto i datum izrade:

_____, travanj 2014.

Katastarska općina: POLJANE

Datum izrade: travanj 2014.

MB:320056

PRIJAVNI LIST

ZA KATASTAR

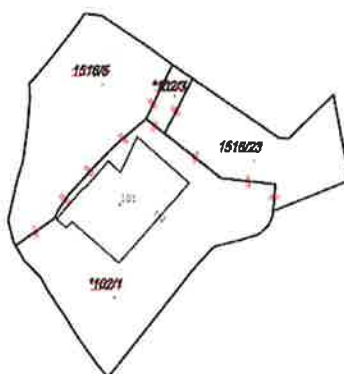
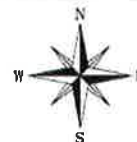
DOSADAŠNJE STANJE											
Broj posjedovnog lista	Dio ili udio dijela	Suvlasnički dio na dijelu	Prezime i ime odnosno tvrtka ili naziv upisane osobe, OIB Prebivalište odnosno sjedište upisane osobe	dio		Adresa katastarske čestice (naziv rudine, ulice, trga i sl.)	Način uporabe katastarske čestice/ Način uporabe zgrade, kućni brojevi zgrade, naziv zgrade, pravo građenja	Površina	Posebni pravni režimi	Broj z.k. uloška	
				zgradna	Broj katastarske čestice						
1	2	3	4	5	6	7	8	9	10	11	12
537	1/1		S.A.T. 1 D.O.O., OPATIJA, UL. ANDRIJE ŠTANGERA 14	*	102/1	4	IČIĆI, POLJANSKA CESTA	KUĆA, k.b. 64 DVORIŠTE	1 60 4 92		1146
537	1/1		S.A.T. 1 D.O.O., OPATIJA, UL. ANDRIJE ŠTANGERA 14	*	102/3	4	IČIĆI, POLJANSKA CESTA	DVORIŠTE	30		1146
537	1/1		S.A.T. 1 D.O.O., OPATIJA, UL. ANDRIJE ŠTANGERA 14		1516/5	4	IČIĆI, POLJANSKA CESTA	DVORIŠTE	3 86		1146
537	1/1		S.A.T. 1 D.O.O., OPATIJA, UL. ANDRIJE ŠTANGERA 14		1516/23	4	IČIĆI, POLJANSKA CESTA	DVORIŠTE	2 50		1146
									13 18		

NOVO STANJE											
Broj posjedovnog lista	Dio ili udio dijela	Suvlasnički dio na dijelu	Prezime i ime odnosno tvrtka ili naziv upisane osobe, OIB Prebivalište odnosno sjedište upisane osobe	dio		Adresa katastarske čestice (naziv rudine, ulice, trga i sl.)	Način uporabe katastarske čestice/ Način uporabe zgrade, kućni brojevi zgrade, naziv zgrade, pravo građenja	Površina	Posebni pravni režimi		
				zgradna	Broj katastarske čestice						
13	14	15	16	17	18	19	20	21	22		
			PONIŠTAVA SE I SPAJA U K.Č. 1516/23	*	102/1						
			PONIŠTAVA SE I SPAJA U K.Č. 1516/23	*	102/3						
			PONIŠTAVA SE I SPAJA U K.Č. 1516/23		1516/5						
537	1/1		S.A.T. 1 D.O.O., OPATIJA, UL. ANDRIJE ŠTANGERA 14, OIB 25219772527		1516/23		IČIĆI, POLJANSKA CESTA	KUĆA, k.b. 64 DVORIŠTE	1 60 11 58		
									13 18		
Odgovorna osoba za obavljanje stručnih geodetskih poslova: Ime i prezime, dipl.ing geod.											

KOPIJA KATASTARSKOG PLANA

M 1:1000

REPUBLIKA HRVATSKA
PRIMORSKO - GORANSKA ŽUPANIJA
K.O.: POLJANE, M.B. 320056
D.L.: 4



Odgovorna osoba za obavljanje stručnih
geodetskih poslova: Ime i prezime, dipl.ing.geod.

Mjesto i datum izrade:

_____, travanj 2014.

Katastarska općina: POLJANE

Datum izrade: travanj 2014.

MB: 320056

PRIJAVNI LIST
ZA ZEMLJIŠNU KNJIGU

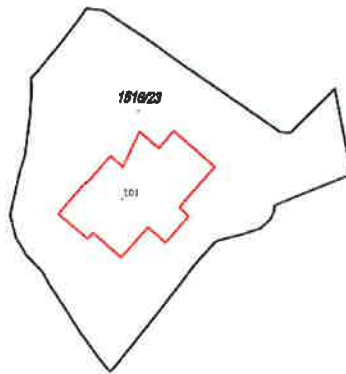
DOSADAŠNJE STANJE								
Broj z.k. uloška	Udio, Etažni udio	Suvlasnički dio na dijelu	Prezime i ime odnosno tvrtka ili naziv upisane osobe Prebivalište odnosno sjedište upisane osobe OIB	zgrada	Broj katastarske čestice	Adresa katastarske čestice (naziv rudine, ulice, trga i sl.)	Način uporabe katastarske čestice/ Način uporabe zgrade, kućni brojevi zgrade, naziv zgrade, pravo građenja	Površina
								j - čhv ha ar m2
1	2	3	4	5	6	7	8	9
1146	1/1		S.A.T. 1 D.O.O., OPATIJA, ULICA ANDRIJE ŠTANGERA 14	*	GRČ. 102/1		KUĆA BR. 64 I DVORIŠTE	6 52
							DVORIŠTE	4 92
							KUĆA BR. 64	1 60
1146	1/1		S.A.T. 1 D.O.O., OPATIJA, ULICA ANDRIJE ŠTANGERA 14	*	GRČ. 102/3		DVORIŠTE	30
1146	1/1		S.A.T. 1 D.O.O., OPATIJA, ULICA ANDRIJE ŠTANGERA 14		1516/5		DVORIŠTE	3 86
1146	1/1		S.A.T. 1 D.O.O., OPATIJA, ULICA ANDRIJE ŠTANGERA 14		1516/23		DVORIŠTE	2 50
								13 18

NOVO STANJE									
Broj z.k. uloška	Udio, Etažni udio	Suvlasnički dio na dijelu	Prezime i ime odnosno tvrtka ili naziv upisane osobe, Prebivalište odnosno sjedište upisane osobe, OIB	zgrada	Broj katastarske čestice	Adresa katastarske čestice (naziv rudine, ulice, trga i sl.)	Način uporabe katastarske čestice/ Način uporabe zgrade, kućni brojevi zgrade, naziv zgrade, pravo građenja	Površina	
								j - čhv ha ar m2	
10	11	12	13	14	15	16	17	18	
			PONIŠTAVA SE I SPAJA U K.Č. 1516/23	*	GRČ. 102/1				
			PONIŠTAVA SE I SPAJA U K.Č. 1516/23	*	GRČ. 102/3				
1146	1/1		S.A.T. 1 D.O.O., OPATIJA, ULICA ANDRIJE ŠTANGERA 14, OIB 25219772527		1516/23		KUĆA BR. 64 I DVORIŠTE	13 18	
								DVORIŠTE	11 58
								KUĆA BR. 64	1 60
								13 18	
Odgovorna osoba za obavljanje stručnih geodetskih poslova: Ime i Prezime, dipl.ing.geod.									

KOPIJA KATASTARSKOG PLANA

M 1:1000

REPUBLIKA HRVATSKA
PRIMORSKO - GORANSKA ŽUPANIJA
K.O.: POLJANE, M.B. 320056
D.L.: 4



Odgovorna osoba za obavljanje stručnih
geodetskih poslova: Ime i prezime, dipl.ing.geod.

Mjesto i datum izrade:

_____, travanj 2014.

Katastarska općina: POLJANE

Datum izrade: ožujak 2014.

MB: 320056

PRIJAVNI LIST

ZA KATASTAR

DOSADAŠNJE STANJE

Broj posjedovnog lista	Dio ili udio dijela	Suvlasnički dio na dijelu	Prezime i ime odnosno tvrtka ili naziv upisane osobe, OIB Prebivalište odnosno sjedište upisane osobe	dio zgradna	Broj katastarske čestice	Broj D.L.	Adresa katastarske čestice (naziv rudine, ulice, trga i sl.)	Način uporabe katastarske čestice/ Način uporabe zgrade, kućni brojevi zgrade, naziv zgrade, pravo građenja	Površina		Posebni pravni režimi	Broj z.k. uloška
									ha	m ²		
1	2	3	4	5	6	7	8	9	10	11	12	
537	1/1		S.A.T. 1 D.O.O., OPATIJA, UL. ANDRIJE ŠTANGERA 14		1516/23	4	IČIĆI, POLJANSKA CESTA	KUĆA, k.b. 64 DVORIŠTE	1 60 11 58			1146
									13 18			

NOVO STANJE

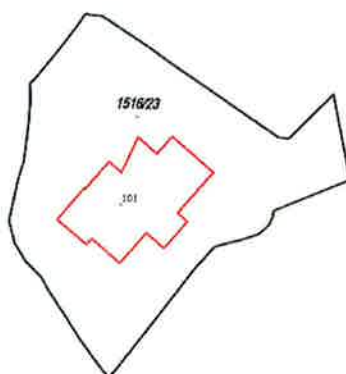

Broj posjedovnog lista	Dio ili udio dijela	Suvlasnički dio na dijelu	Prezime i ime odnosno tvrtka ili naziv upisane osobe, OIB Prebivalište odnosno sjedište upisane osobe	dio zgradna	Broj katastarske čestice	Adresa katastarske čestice (naziv rudine, ulice, trga i sl.)	Način uporabe katastarske čestice/ Način uporabe zgrade, kućni brojevi zgrade, naziv zgrade, pravo građenja	Površina		Posebni pravni režimi
								ha	m ²	
13	14	15	16	17	18	19	20	21	22	
537	1/1		S.A.T. 1 D.O.O., OPATIJA, UL. ANDRIJE ŠTANGERA 14, OIB 25219772527		1516/23	IČIĆI, POLJANSKA CESTA	KUĆA, k.b. 64 DVORIŠTE	2 15 11 03		
								13 18		

Odgovorna osoba za obavljanje stručnih geodetskih poslova:
Ime i prezime, dipl.ing.geod.

KOPIJA KATASTARSKOG PLANA

M 1:1000

REPUBLIKA HRVATSKA
PRIMORSKO - GORANSKA ŽUPANIJA
K.O.: POLJANE, M.B. 320056
D.L.: 4



Odgovorna osoba za obavljanje stručnih
geodetskih poslova: Ime i prezime, dipl.ing.geod.

Mjesto i datum izrade:

_____, travanj 2014.

Katastarska općina: POLJANE

Datum izrade: ožujak 2014.

MB: 320056

PRIJAVNI LIST
ZA ZEMLJIŠNU KNJIGU

Izvješće o utvrđivanju međa i drugih granica te o novim razgraničenjima

Dana _____ u postupku utvrđivanja postojećih međa i drugih granica te o novim razgraničenjima prisutni:

I. Naručitelj/i izrade elaborata:

1. _____ (podaci o osobi: ime i prezime odnosno naziv)

2. _____ (podaci o osobi: ime i prezime odnosno naziv)

K.O.: _____

MBR: _____ kat. čestica/e broj.: _____

II. Utvrđeni nositelji prava susjednih katastarskih čestica sa predmetnim kat. česticama:

1. kat. čest. broj. _____ (ime i prezime odnosno naziv)

2. kat. čest. broj. _____ (ime i prezime odnosno naziv)

3. kat. čest. broj. _____ (ime i prezime odnosno naziv)

n. kat. čest. broj. _____ (ime i prezime odnosno naziv)

Prostor za opise:

- A. – utvrđenih postojećih međa i drugih granica koje su već obilježene na terenu,
- B. – obilježenih postojećih međa i drugih granica koje su obilježene u postupku izrade elaborata,
- C. – obilježenih granica zemljišta u okviru izrade elaborata koje nositelji prava ne znaju pokazati,
- D. – novo uspostavljenih međa i drugih granica, sukladno tekstu tehničkih specifikacija.

Potpisi nositelja prava:

I. Katastarskih čestica koje su predmetom elaborata (naručitelj/i izrade elaborata)

1. _____

2. _____

II. Potpisi nositelji prava na susjednim katastarskim česticama:

1. _____

2. _____

3. _____

n. _____

III. Potpisi nositelja prava koji su sudjelovali u postupku obilježavanja novoformiranih međa ili drugih granica:

1. _____

2. _____

U slučajevima kada jedan ili više prisutnih nositelja prava ne želi/e potpisati izvješće, pri tome navodeći ili ne navodeći razlog, ovlaštena osoba to obavezno konstatira u ovom izvješću.

Mjesto izrade:

Polje 2.

Prostor za potvrđivanje: Odgovorna osoba za obavljanje stručnih geodetskih poslova (ovlašteni inženjer geodezije) ili odgovorna osoba u pravnoj osobi ili fizička osoba ovlaštena za obavljanje poslova državne izmjere i katastra nekretnina ili ovlaštena osoba katastarskog ureda koja je izradila elaborat.

Polje 3.

REPUBLIKA HRVATSKA
ŽUPANIJA: PRIMORSKO - GORANSKA ŽUPANIJA
OPĆINA: GRAD OPATIJA
K.O.: POLJANE, MB 320 056
D.L.: 4



PRIKAZ IZMJERENOG STANJA S PODACIMA KATASTARSKOG PLANA

M 1:250



GEODETSKI PROJEKT BROJ: _____

U _____, travanj 2014.

Ovlašteni inženjer geodezije, Ime i prezime dipl.ing.geod.

Tehničko izvješće

K.O.: _____

MBR: _____

Prostor u kojem se navode podaci:

1. o metodama mjerenja za određivanje koordinata točaka međa i drugih granica, zgrada i drugih građevina, granica načina uporabe zemljišta,
2. o načinu izrade elaborata (preklop/uklop s prilagodbom okoline),
3. o geodetskoj opremi i programima korištenim za mjerenja, obradu podataka i izradu elaborata.

Polje 1

DATUM IZRADE:

Polje 2

Prostor za potvrđivanje: Odgovorna osoba za obavljanje stručnih geodetskih poslova (ovlašteni inženjer geodezije) ili odgovorna osoba u pravnoj osobi ili fizička osoba ovlaštena za obavljanje poslova državne izmjere i katastra nekretnina ili ovlaštena osoba katastarskog ureda koja je izradila elaborat.

Polje 3