

**ELABORAT:**

**URBANISTIČKI PLAN UREĐENJA  
„POLAČIŠTA“**

## **IZVIJEŠĆE O JAVNOJ RASPRAVI**

---

**Nositelj izrade:**

**Grad Korčula  
Upravni odjel za prostorno uređenje, zaštitu okoliša,  
gradnju, komunalno gospodarstvo i promet**

**Stručni izrađivač:**

**GISplan D.o.o.  
Bikovska 4, 21000 Split**

**Odgovorna voditeljica:**

**Ines Berlengi, dipl. ing. arh.**

**Koordinator Nositelja:**

**Ivan Blitvić, ing. građ.**



**REPUBLIKA HRVATSKA  
DUBROVAČKO – NERETVANSKA ŽUPANIJA  
GRAD KORČULA**

Upravni odjel za prostorno uređenje, zaštitu okoliša,  
gradnju, komunalno gospodarstvo i promet  
Trg Antuma i Stjepana Radića 1, 20260 Korčula

KLASA: 350-03/12-01/03  
URBROJ: 2138/01-06/1-18-125  
Korčula, 14. studenoga 2018.

Nakon provedene Javne rasprave, sukladno članku 102. Zakona o prostornom uređenju („Narodne novine“ broj: 153/13 i 65/17) (dalje: ZPU), u postupku izrade Urbanističkog plana uređenja „Polačišta“ (dalje UPU „Polačišta“) Upravni odjel za prostorno uređenje, zaštitu okoliša, gradnju, komunalno gospodarstvo i promet donosi sljedeće

**IZVJEŠĆE  
O JAVNOJ RASPRAVI  
u postupku izrade UPU „Polačišta“**

Gradonačelnik Grada Korčule je 18. rujna 2018. godine, temeljem članka 95. stavak (2) ZPU, donio Zaključak o utvrđivanju Prijedloga Urbanističkog plana uređenja „Polačišta“ za javnu raspravu i objavi Javne rasprave (KLASA: 350-03/12-01/03, URBROJ: 2138/01-02-18-100, (dalje u tekstu: Zaključak) - prilog 1.

Sukladno članku 96. ZPU, te Zaključku, Upravni odjel za prostorno uređenje, zaštitu okoliša, gradnju, komunalno gospodarstvo i promet Grada Korčule objavio je 19. rujna 2018. godine Javnu raspravu (KLASA: 350-03/12-01/03, URBROJ: 2138/01-06/1-18-101) - prilog 2.

Javna rasprava objavljena je

- na oglasnim pločama Grada Korčule – prilog 3;
- na Radio Korčuli – prilog 3;
- na internetskim stranicama Dubrovačko – neretvanske županije – prilog 4;
- na internetskim stranicama Ministarstva graditeljstva i prostornog uređenja – prilog 5;
- na internetskim stranicama Grada Korčule - prilog 6;
- u „Službenom glasniku Grada Korčule“ broj 11/18 – prilog 7;
- u dnevnoj tiskovini „Slobodna Dalmacija“ – prilog 8.

Upravni odjel za prostorno uređenje, zaštitu okoliša, gradnju, komunalno gospodarstvo i promet Grada Korčule je, sukladno članku 97. ZPU, dostavio i posebnu pisanu obavijest o javnoj raspravi tijelima i osobama određenim posebnim propisima, gradskim kotarevima i mjesnim odborima – prilog 9.

Javna rasprava u trajanju od 30 dana održala se od 1. listopada do 30. listopada 2018. godine.

List: 1

Javno izlaganje održano je 15. listopada 2018. godine s početkom u 11,00 sati u prostorijama Velike vijećnice Grada Korčule, Trg Antuna i Stjepana Radića 1 u Korčuli. Tijekom javnog izlaganja vođen je Zapisnik, koji je sastavni dio ovoga izvješća kao „skraćeni zapisnik“ i priložen je u prilogu. Javno izlaganje je i tonski snimano, te postoji snimak na CD-u - prilozi 10 i 11.

U tijeku javne rasprave pristiglo je četrnaest očitovanja, mišljenja, prijedloga ili primjedbi – prilozi 12, 13, 14, 15, 16, 17, 18, 19, 20, 21, 22, 23, 24 i 25.

Svih četrnaest očitovanja, mišljenja, prijedloga ili primjedbi dostavljeno je poštom ili osobno u pisarnicu Grada Korčule.

Jedna primjedba dostavljena je u pisarnicu izvan propisanog roka za dostavu primjedbi – prilog 26.

Nijedno očitovanje, mišljenje, prijedlog ili primjedba nisu upisani u knjigu primjedbi, odnosno upisani u zapisnik o javnom izlaganju – prilozi 10, 11 i 27.

Od četrnaest očitovanja, mišljenja, prijedloga ili primjedbi dostavljenih u javnoj raspravi devet očitovanja, mišljenja, prijedloga ili primjedbi je prihvaćeno, četiri očitovanja, mišljenja, prijedloga ili primjedbe su prihvaćeni djelomično, a jedna primjedba nije prihvaćena.

Popis sudionika u javnoj raspravi prikazan je u tablici u prilogu 28.

Rekapitulacija pristiglih očitovanja, mišljenja, prijedloga ili primjedbi u javnoj raspravi prikazani su u tablici u prilogu 29.

Obrazloženja/odgovori na očitovanja, mišljenja, primjedbe i prijedloge zaprimljene u javnoj raspravi prikazani su u prilogima: 30, 31, 32, 33, 34, 35, 36, 37, 38, 39, 40, 41, 42 i 43.

Obrazloženje/odgovor na primjedbu pristiglu van roka prikazano je u prilogu 44.

v.d. Pročelnik  
Ivan Blitvić, ing. građ.



List: 2



PRILOG: 1.

REPUBLIKA HRVATSKA  
DUBROVAČKO – NERETVANSKA ŽUPANIJA  
GRAD KORČULA  
Gradonačelnik

KLASA: 350-03/12-01/03  
URBROJ: 2138/01-02-18-100  
Korčula, 18. rujna 2018.

Temeljem članka 95. Zakona o prostornom uređenju (»Narodne novine«, broj 153/13 i 65/17) i Odluke o izradi Urbanističkog plana uređenja »Polačišta« («Službeni glasnik Grada Korčule», broj 5/18), gradonačelnik Grada Korčule dana 18. rujna 2018. godine donio je

**ZAKLJUČAK**  
o utvrđivanju Prijedloga Urbanističkog plana uređenja »Polačišta«  
za javnu raspravu i objavi javne rasprave

I.

Temeljem Nacrta prijedloga Urbanističkog plana uređenja »Polačišta« dostavljenog 11. rujna 2018. (KLASA: 350-03/12-01/03, URBROJ: 2138/01-02-18-99) utvrđuje se Prijedlog Urbanističkog plana uređenja »Polačišta« za javnu raspravu.

II.

Ovim Zaključkom utvrđuje se da je Nacrt prijedloga Urbanističkog plana uređenja »Polačišta« izrađen temeljem odredbi Prostornog plana uređenja Grada Korčule («Službeni glasnik Grada Korčule», broj 2/03, 3/08, 3/11, 5/11, 10/15 i 9/16) i Odluke o izradi Urbanističkog plana uređenja »Polačišta« («Službeni glasnik Grada Korčule», broj 5/18).

III.

Nacrt prijedloga Urbanističkog plana uređenja »Polačišta« utvrđuje se kao Prijedlog Urbanističkog plana uređenja Gospodarske zone »Polačišta« za javnu raspravu.

IV.

Prijedlog Urbanističkog plana uređenja »Polačišta« biti će izložen na javnom uvidu u sljedećoj formi:

- Tekstualni dio – provedbene odredbe
- Grafički dio – kartografski prikazi
- Obrazloženje
- Sažetak za javnost.

V.

Javni uvid održat će se u trajanju od 30 dana, od 1. listopada 2018. do 30. listopada 2018.  
Javno izlaganje održat će se u ponedjeljak, 15. listopada 2018. u velikoj vijećnici Grada Korčule u Korčuli, Trg Antuna i Stjepna Radića 1, s početkom u 11.00 sati.

VI.

Sudionici u javnoj raspravi (građani, udruge i druge pravne osobe) u vremenu trajanja javnog uvida moći će izvršiti uvid u Prijedlog Urbanističkog plana uređenja »Polačišta« u velikoj

List: 3.



REPUBLIKA HRVATSKA  
DUBROVAČKO-NERETVANSKA ŽUPANIJA  
GRAD KORČULA

Upravni odjel za prostorno uređenje, zaštitu okoliša,  
gradnju, komunalno gospodarstvo i promet

KLASA: 350-03/12-01/03  
URBROJ: 2138/01-06/1-18-101  
Korčula, 19. rujna 2018.

Temeljem članka 96. Zakona o prostornom uređenju («Narodne novine», broj 153/13 i 65/17), Odluke o izradi Urbanističkog plana uređenja »Polačišta« («Službeni glasnik Grada Korčule», broj 5/18) i Zaključka o utvrđivanju Prijedloga Urbanističkog plana uređenja »Polačišta« za javnu raspravu i objavi Javne rasprave KLASA: 350-03/12-01/03, URBROJ: 2138/01-02-18-100, Upravni odjel za prostorno uređenje, zaštitu okoliša, gradnju, komunalno gospodarstvo i promet Grada Korčule, kao nositelj izrade, objavljuje

**JAVNU RASPRAVU**  
u postupku izrade Urbanističkog plana uređenja »Polačišta«

1. Javna rasprava provest će se u trajanju od 30 dana, od 1. listopada 2018. do 30. listopada 2018.
2. Javno izlaganje održat će se u ponedjeljak, 15. listopada 2018. u velikoj vijećnici Grada Korčule u Korčuli, Trg Antuna i Stjepana Radića 1, s početkom u 11.00 sati.
3. Javni uvid u Prijedlog Urbanističkog plana uređenja »Polačišta« omogućava se u velikoj vijećnici Grada Korčule, svakim radnim danom od 8,00 do 10,00 sati, u vremenu trajanja javne rasprave.
4. Urbanistički plan uređenja »Polačišta« izrađuje se temeljem Odluke o izradi Urbanističkog plana uređenja »Polačišta«, te će se u javnoj raspravi razmatrati isključivo očitovanja, mišljenja, prijedlozi i primjedbe koji će se odnositi na isto.
5. Očitovanja, mišljenja, prijedlozi i primjedbe na Prijedlog Urbanističkog plana uređenja »Polačišta« mogu se podnositi:
  - upisom u knjigu primjedbi u Upravnom odjelu za prostorno uređenje, zaštitu okoliša, gradnju, komunalno gospodarstvo i promet Grada Korčule,
  - upisom u zapisnik o javnom izlaganju,
  - dostavom putem pošte na adresu Grad Korčula, Trg Antuna i Stjepana Radića 1, 20260 Korčula,
  - predajom u pisarnicu Grada Korčule.
6. Očitovanja, mišljenja, prijedlozi i primjedbe mogu dostaviti najkasnije do 30. listopada 2018. Mišljenja, prijedlozi i primjedbe, koji budu dostavljeni nakon 30. listopada 2018. ili budu napisani nečitko bez naziva, imena, prezimena, potpisa i adrese neće se razmatrati i uzeti u obzir.



ČELNIK  
ing. grad...

List: 1



PRILOG: 3.

REPUBLIKA HRVATSKA  
DUBROVAČKO-NERETVANSKA ŽUPANIJA  
GRAD KORČULA

Upravni odjel za opće poslove  
i mjesnu samoupravu

KLASA: 350-03/12-01/03  
URBROJ: 2138/01-03/1-18-104  
Korčula, 24. rujna 2018.

SLUŽBENA BILJEŠKA

sačinjena povodom objave javne rasprave u postupku izrade  
Urbanističkog plana uređenja „Polačišta“

I.

Upravni odjel za prostorno uređenje, zaštitu okoliša, gradnju, komunalno gospodarstvo i promet Grada Korčule 19. rujna 2018. godine objavio je javnu raspravu u postupku izrade Urbanističkog plana uređenja „Polačišta“, KLASA: 350-03/12-01/03, URBROJ: 2138/01-06/1-18-101.

II.

Javna rasprava objavljena je:

1. na mrežnoj stranici Grada Korčula [www.korcula.hr](http://www.korcula.hr) dana 20. rujna 2018. godine,
2. na mrežnoj stranici Dubrovačko-neretvanske županije [www.edubrovnik.org](http://www.edubrovnik.org) dana 19. rujna 2018. godine.
3. na mrežnoj stranici Ministarstva graditeljstva i prostornog uređenja [www.mgip.hr](http://www.mgip.hr) dana 19. rujna 2018.
4. u dnevnoj tiskovini „Slobodna Dalmacija“ dana 21. rujna 2018.
5. u „Službenom glasniku Grada Korčule“, br. 11/18. od 20. rujna 2018.
6. na oglasnim pločama Grada Korčule dana 21. rujna 2018., i to:

Red. br.	Naziv naselja	Naziv mjesne samouprave	Lokacija oglasne ploče
1.	Korčula	Gradski kotar Stari grad	Plokata (oglasna ploča Grada)
2.	Korčula	Gradski kotar Sv. Antun	Oglasna ploča na zgradi trgovine Studenca (Sv. Antun)
3.	Žrnovo	Mjesni odbor Medvinjak	Oglasna ploča u Medvinjaku
4.	Žrnovo	Mjesni odbor Žrnovo	Oglasna ploča na zgradi trgovine Studenca (Prvo selo)
5.	Žrnovo	Mjesni odbor Žrnovo-Postrana	Oglasna ploča u Postrani (zgrada KPD Bratska sloga)
6.	Pupnat	Mjesni odbor Pupnat	Oglasna ploča kod Doma kulture
7.	Pupnat	Mjesni odbor Kneže	Oglasna ploča u Knežama

List: 5.

PRILOG: 4.

# JAVNA RASPRAVA u postupku izrade Urbanističkog plana uređenja »Polačišta«

JAVNA RASPRAVA u postupku izrade Urbanističkog plana uređenja »Polačišta«  
(<http://www.edubrovnik.org/wp-content/uploads/2018/09/javna-rasprava-korcula.doc>)

List: 6.



ENGLISH

**NASLOVNICA**

**NOVOSTI I NAJAVE**

**O NAMA**

**GRADITELJSTVO**

**PROSTORNO UREĐENJE**

**Prostorni planovi**

Informacije o planovima u izradi

Izjave o javnim raspravama

Prostorni planovi uređenja gradova i općine

Prostorni planovi županija

Radni zajednici Alpe-Jadrin

Download instalacije Proviška za izradu prostornih planova

Financiranje izrade prostornih planova jedinica lokalne ili područne (regionalne) samouprave za 2018. godinu

Opći i područni prostornog uređenja

Strategija prostornog uređenja Republike Hrvatske

Program prostornog uređenja Republike Hrvatske

Strategija prostornog razvoja Republike Hrvatske

Suglasnost za obavljanje stručnih poslova prostornog uređenja

Strane osobe koje obavljaju djelatnost prostornog uređenja i gradnje u Republici Hrvatskoj

Preporuka za izradu jedinstvenog opisa zahvata u prostoru za centre za gospodarenje otpadom i eksploatacijska polja čvrstih mineralnih sirovina

Međunarodne suradnje

Program URBACT

Program ESPON

UN HABITAT

Događanja

**RETIKA UČINKOVITOST**

**EUROPSKI STRUKTURNI I INVESTICIJSKI FONDVI**

**KOMUNALNO GOSPODARSTVO**

**STANOVANJE**

**PROCJENA VRIJEDNOSTI NEKRETNINA**

**GRADIVINSKA INSPEKCIJA**

**ŠANACIJA POPLAVLJENIH PODRUČJA**

**PROJEKTI**

**SAVJETOVANJE S JAVNOŠĆU**

**PUBLIKACIJE, PROGRAMI I STRATEGIJE**

**JAVNA NABAVA**

**PRISTUP INFORMACIJAMA**

**ZAPOŠLJAVANJE U DRŽAVNOJ SLUŽBI**

**STRUČNO OSPOSOBLJAVANJE BEZ ZASNIŽAVANJA RADNOG ODNOSA**

**SLUŽBENI OBRASCI**

**JAVNI POZIVI**

PROSTORNO UREĐENJE → Prostorni planovi → Informacije o planovima u izradi → Informacije o javnim raspravama →

**Informacije o javnim raspravama**

Temeljem odredbi Zakona o prostornom uređenju („Narodne novine“, broj 153/13., 65/17.), nositelj izrade prostornih planova dužan je objaviti informaciju o javnoj raspravi o prijedlogu prostornog plana i na mrežnim stranicama Ministarstva graditeljstva i prostornoga uređenja.

Objavljene o javnoj raspravi mora sadržavati: mjesto, datum početka i trajanje javnog uvida u prijedlog prostornog plana, mjesto i datum jednog ili više javnih izlaganja, poziv zainteresiranim osobama za sudjelovanje u javnoj raspravi te rok u kojem se nositelji izrade dostavljaju pisana mišljenja, prijedlozi i primjedbe na prijedlog prostornog plana. Dostavlja se najmanje osam dana prije početka javne rasprave na adresu elektroničke pošte: [web@mgipu.hr](mailto:web@mgipu.hr)

**Informacije o javnim raspravama:**


- 20.09.2018. - Informacija o ponovnoj javnoj raspravi o prijedlogu V. Izmjena i dopuna Prostornog plana uređenja Grada Čazme
- 19.09.2018. - Informacija o javnoj raspravi u postupku izrade urbanističkog plana uređenja "Polečista", Grad Korčula
- 18.09.2018. - Informacija o javnoj raspravi o prijedlogu V. Izmjena i dopuna Prostornog plana uređenja Općine Mala Subotica
- 17.09.2018. - Informacija o javnoj raspravi o prijedlogu I. Izmjena i dopuna Detaljnog plana uređenja Centar u Suhopolju
- 14.09.2018. - Informacija o javnoj raspravi o prijedlogu Izmjena i dopuna Urbanističkog plana uređenja gospodarske zone "Vukove stine" u Hrvacama
- 14.09.2018. - Informacija o javnoj raspravi o prijedlogu Izmjena i dopuna Urbanističkog plana uređenja naselja Mol za dio Podbarja i s tim u vezi 5. Izmjena i dopuna Prostornog plana uređenja Općine Bol
- 14.09.2018. - Informacija o javnoj raspravi o prijedlogu V. Izmjena i dopuna Prostornog plana uređenja Općine Radoboj Isprijevke objave javne rasprave (17.09.2018.)
- 14.09.2018. - Informacija o javnoj raspravi o prijedlogu Urbanističkog plana uređenja Novo groblje, Grad Viravtica
- 14.09.2018. - Informacija o ponovnoj javnoj raspravi o prijedlogu Urbanističkog plana uređenja Trnava IV, Grad Zagreb
- 14.09.2018. - Informacija o javnoj raspravi o prijedlogu Izmjena i dopuna Urbanističkog plana uređenja gospodarsko - poslovne zone sjeverno od obilaznice u Strahonincu
- 13.09.2018. - Zaključak o utvrđivanju prijedloga II. Izmjena i dopuna Prostornog plana uređenja Općine Krapinske Toplice za javnu raspravu i objavu javne rasprave
- 13.09.2018. - Zaključak o utvrđivanju prijedloga II. Izmjena i dopuna Urbanističkog plana uređenja naselja Krapinske Toplice i Klokovec za javnu raspravu i objavu javne rasprave
- 12.09.2018. - Informacija o javnoj raspravi o prijedlogu IV. Izmjena i dopuna Urbanističkog plana uređenja naselja Popovača i stavljanje izvan snage Detaljnog plana uređenja poslovno-stambene zone u Popovači
- 12.09.2018. - Informacija o javnoj raspravi o prijedlogu Izmjena i dopuna Detaljnog plana uređenja Poslovne zone Vinež - II faza, Grad Labin
- 11.09.2018. - Informacija o javnoj raspravi o prijedlogu III. Izmjena i dopuna Prostornog plana uređenja Grada Novske
- 11.09.2018. - Informacija o javnoj raspravi o prijedlogu II. Izmjena i dopuna Urbanističkog plana uređenja Novske
- 11.09.2018. - Informacija o javnoj raspravi o prijedlogu Izmjena i dopuna Detaljnog plana uređenja obale Maslinica-luke otvorene za javni promet, Općine Šolta
- 10.09.2018. - Informacija o javnoj raspravi o prijedlogu I. Izmjena i dopuna Prostornog plana Općine Jasenovac
- 10.09.2018. - Informacija o javnoj raspravi o prijedlogu II. Izmjena i dopuna Prostornog plana uređenja Općine Sunja
- 10.09.2018. - Informacija o javnoj raspravi o prijedlogu izrade III. Izmjena i dopuna Prostornog plana uređenja Općine Priljaka
- 10.09.2018. - Informacija o javnoj raspravi o prijedlogu stavljanja izvan snage Detaljnog plana uređenja Starjak, Grad Dugo Selo
- 10.09.2018. - Informacija o javnoj raspravi o prijedlogu II. Izmjena i dopuna Prostornog plana uređenja Općine Drenje
- 07.09.2018. - Informacija o javnoj raspravi o prijedlogu Izmjena i dopuna Urbanističkog plana uređenja "Gredičanska-Cankarova-Ulica Baruna Rilpovića", Zagreb
- 07.09.2018. - Informacija o ponovnoj javnoj raspravi o prijedlogu V. Izmjena i dopuna Prostornog plana uređenja Općine Lovinac
- 04.09.2018. - Informacija o javnoj raspravi o prijedlogu Urbanističkog plana uređenja građevinskog područja naselja Florini - UPU 4, Općine Brtonigla-Verteneglio
- 04.09.2018. - Informacija o javnoj raspravi o prijedlogu Urbanističkog

Priloga

Kontakt

Prenosimo

Linkovi



List: 7.





SLUŽBENE WEB STRANICE

Grad Korčula

UNESCO Tentative List

(<http://www.korcula.t>)

KONTAKT INFORMACIJE

GRAD KORČULA

Trg Antuna i Stjepana Radića 1,

20260 Korčula

E-mail: [info@korcula.hr](mailto:info@korcula.hr) ([mailto:info@korcula.hr](mailto:mailto:info@korcula.hr))

Tel: +385 20 711 143

+385 20 711 184

Fax: +385 20 711 706

# Javna rasprava u postupku izrade Urbanističkog plana uređenja »Polačišta«

20.09.2018

Komentirajte (<http://www.korcula.hr/javna-rasprava-u-postupku-izrade-urbanistickog-plana-uredenja-polacista/#respond>)

**KATEGORIJA** Temeljem članka 96. Zakona o prostornom uređenju  
**Događanja** («Narodne novine», broj 153/13 i 65/17), Odluke o  
(<http://www.korcula.hr/korcula-urbanistickog-plana-uredenja>)  
**Izdvojeno** »Polačišta« («Službeni glasnik Grada Korčule», broj  
(<http://www.korcula.hr/korcula-urbanistickog-plana-uredenja-polacista/>)  
**PODIJELI** Urbanističkog plana uređenja »Polačišta« za javnu  
raspravu i objavi Javne rasprave KLASA: 350-03/12-  
01/03, URBROJ: 2138/01-02-18-100, Upravni odjel za  
prostorno uređenje, zaštitu okoliša, gradnju,  
komunalno gospodarstvo i promet Grada Korčule,  
kao nositelj izrade, objavljuje

(<http://www.korcula.hr/javna-rasprava-u-postupku-izrade-urbanistickog-plana-uredenja-polacista/?share=twitter&nb=1>)

(<http://www.korcula.hr/javna-rasprava-u-postupku-izrade-urbanistickog-plana-uredenja-polacista/?share=facebook&nb=1>)

G+ (<http://www.korcula.hr/javna-rasprava-u-postupku-izrade-urbanistickog-plana-uredenja-polacista/?share=google-plus&nb=1>)

## JAVNU RASPRAVU

### u postupku izrade Urbanističkog plana uređenja »Polačišta«

1. Javna rasprava provest će se u trajanju od 30 dana, od 1. listopada 2018. do 30. listopada 2018.
2. Javno izlaganje održat će se u ponedjeljak, 15. listopada 2018. godine u vijećnici Grada Korčule u Korčuli, Trg Antuna i Stjepana Radića 1, s početkom u 11.00 sati

DOGAĐANJA

VELJ.  
16

KINO  
([HTTP://WWW.KORCULA.HR/VRSTA-DOGADAJA/KINO/](http://www.korcula.hr/vrsta-dogadaja/kino/))

Dom kulture Korčula  
(<http://www.korcula.hr/lokacija-dogadaja/dom-kulture-korcula/>)

Kino: Crna pantera

(+12)

(<http://www.korcula.hr/kino-crna-pantera-12/>)

18:00h

VELJ.  
20

PREDSTAVA  
([HTTP://WWW.KORCULA.HR/VRSTA-DOGADAJA/PREDSTAVA/](http://www.korcula.hr/vrsta-dogadaja/predstava/))

Dom kulture Korčula  
(<http://www.korcula.hr/lokacija-dogadaja/dom-kulture-korcula/>)

Hit komedija "Dame

biraju" (<http://www.korcula.hr/hit-komedija-dame-biraju-2/>)

(+12)

19:00h

VELJ.  
22

KINO  
([HTTP://WWW.KORCULA.HR/VRSTA-DOGADAJA/KINO/](http://www.korcula.hr/vrsta-dogadaja/kino/))

Dom kulture Korčula  
(<http://www.korcula.hr/lokacija-dogadaja/dom-kulture-korcula/>)

Kino: Tri plekate

(+15)

(<http://www.korcula.hr/kino-tri-plekate-15/>)

VELJ.

List: 8.

# SLUŽBENI GLASNIK

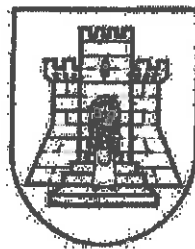
## GRADA KORČULE

ISSN 1846-0011

GODINA XXV.

KORČULA, 20. rujna 2018.

BROJ 11



### SADRŽAJ

#### GRADONAČELNIK

- Odluka kojom se utvrđuje da nije potrebno provesti stratešku procjenu utjecaja na okoliša izradu Urbanističkog plana uređenja „Ekonomija“ .....1

#### UPRAVNI ODJEL ZA PROSTORNO UREĐENJE, ZAŠTITU OKOLIŠA, GRADNJU, KOMUNALNO GOSPODARSTVO I PROMET

- Objava javne rasprave u postupku izrade Urbanističkog plana uređenja „Polračista“ .....2

#### GRADONAČELNIK

Na temelju članka 64. stavka 3. Zakona o zaštiti okoliša («Narodne novine», broj 80/13, 153/13, 78/15 i 12/18), članka 31. Uredbe o strateškoj procjeni utjecaja strategije, plana i programa na okoliš («Narodne novine», broj 03/17), članka 141. Statuta Grada Korčule («Službeni glasnik Grada Korčule», broj 3/18), te nakon provedenog postupka Ocjene o potrebi strateške procjene utjecaja na okoliš, gradonačelnik Grada Korčule donosi

#### O D L U K U

kojom se utvrđuje da nije potrebno provesti stratešku procjenu utjecaja na okoliš za izradu Urbanističkog plana uređenja «Ekonomija»

##### I.

Gradonačelnik je dana 19. lipnja 2018. donio Odluku o započinjanju postupka Ocjene o potrebi strateške procjene utjecaja Urbanističkog plana uređenja «Ekonomija» (dalje u tekstu: Plan) na okoliš.

Temeljem navedene Odluke, Grad Korčula proveo je postupak Ocjene o potrebi strateške procjene utjecaja Plana na okoliš.

U postupku Ocjene o potrebi strateške procjene utjecaja Plana na okoliš utvrđeno je da predmetna izrada Plana neće imati značajan utjecaj na okoliš na osnovu čega se utvrđuje da nije potrebno provesti stratešku procjenu utjecaja na okoliš.

##### II.

Grad Korčula informirati će javnost sukladno Zakonu o zaštiti okoliša i Uredbi o informiranju i sudjelovanju javnosti i zainteresirane javnosti u pitanjima zaštite okoliša («Narodne novine», broj 64/08):

##### III.

Ova Odluka stupa na snagu danom donošenja, a objavit će se u «Službenom glasniku Grada Korčule», na mrežnim stranicama Grada Korčule, u dnevnom tisku i na oglasnim pločama Grada Korčule.

# izbavio župsku kozu

Pripadnici HGSS-a Dubrovnik u srijedu su ponovno dokazali spretnost u spašavanju života.

Ovaj put ne ljudskih, nego života domaćih životinja, točnije jedne odlutale koze koja je zapela na stijenama župe dubrovačke. Životinja je nakon intervencije sretno vraćena svom domu, nakon što se

član spasičkog tima popeo na hrid te gurnuo kozu u more, gdje ju je dočekala barka i siguran prijevoz na kopno. – Još jedan dokaz da se na HGSS može računati uvijek i svugdje. Spašavamo sve živote bez diskriminacije – poručili su dubrovački HGSS-ovci posredstvom društvenih mreža, uz šaljiv datak "koza nostra".



REPUBLIKA HRVATSKA  
DUBROVAČKO-NERETVANSKA ŽUPANIJA  
GRAD KORČULA

Upravni odjel za prostorno uređenje, zaštitu okoliša, gradnju, komunalno gospodarstvo i promet

KLASA: 350-03/12-01/03  
URBROJ: 2138/01-06/1-18-101  
Korčula, 18. rujna 2018.

Temeļjem članka 86. Zakona o prostornom uređenju («Narodne novine», broj 153/13 i 85/17), Odluke o izradi Urbanističkog plana uređenja »Polačista« («Službeni glasnik Grada Korčule», broj 5/18) i Zaključka o utvrđivanju Prijedloga Urbanističkog plana uređenja »Polačista« za javnu raspravu i objavu Javna rasprava KLASA: 350-03/12-01/03, URBROJ: 2138/01-02-18-100, Upravni odjel za prostorno uređenje, zaštitu okoliša, gradnju, komunalno gospodarstvo i promet Grada Korčule, kao nositelj izrade, objavljuje

## JAVNU RASPRAVU u postupku izrade Urbanističkog plana uređenja »Polačista«

1. Javna rasprava provest će se u trajanju od 30 dana, od 1. listopada 2018. do 30. listopada 2018.

2. Javno izlaganje održat će se u ponedjeljak, 15. listopada 2018. u velikoj vijećnici Grada Korčule u Korčuli, Trg Antuna i Stjepana Radića 1, a početkom u 11.00 sati.

3. Javni uvid u Prijedlog Urbanističkog plana uređenja »Polačista« omogućava se u velikoj vijećnici Grada Korčule, svakim radnim danom od 8,00 do 10,00 sati, u vremenu trajanja javne rasprave.

4. Urbanistički plan uređenja »Polačista« izrađuje se temeļjem Odluke o izradi Urbanističkog plana uređenja »Polačista«, te će se u javnoj raspravi razmatrati isključivo očitovanja, mišljenja, prijedlozi i primjedbe koji će se odnositi na isto.

5. Očitovanja, mišljenja, prijedlozi i primjedbe na Prijedlog Urbanističkog plana uređenja »Polačista« mogu se podnositi:  
- upisom u knjigu primjedbi u Upravnom odjelu za prostorno uređenje, zaštitu okoliša, gradnju, komunalno gospodarstvo i promet Grada Korčule,  
- upisom u zapišnik o javnom izlaganju,  
- dostavom putem pošte na adresu Grad Korčula, Trg Antuna i Stjepana Radića 1, 20260 Korčula,  
- predajom u pisarnicu Grada Korčule.

6. Očitovanja, mišljenja, prijedlozi i primjedbe mogu dostaviti najkasnije do 30. listopada 2018. Mišljenja, prijedlozi i primjedbe, koji budu dostavljeni nakon 30. listopada 2018. ili budu napisani nečitko bez naziva, imena, prezimena, potpisa i adrese neće se razmatrati i uzeti u obzir.

v.d. PROČELNIK  
Ivan Blitvić, Ing. građ.



Upravni odjel za prostorno uređenje i gradnju  
KLASA:350-01/14-01/20  
URBROJ:2117/1-23/1-1-17-346  
Dubrovnik, 17. rujna 2018.

PRIOLOG: 8.

Temeļjem članka 96. i članka 104. Zakona o prostornom uređenju («Narodne novine», broj: 153/13 i 85/17), Zakona o zaštiti okoliša («Narodne novine», broj: 80/13, 153/13, 78/15 i 12/18), članka 15. stavak 3. Uredbe o strateškoj procjeni utjecaja plana i programa na okoliš («Narodne novine», broj: 70/08), članka 5., članka 12., stavak 3., članka 16. i članka 17. Uredbe o informiranju javnosti i zainteresirane javnosti u pitanjima zaštite okoliša («Narodne novine», broj: 64/08) i točke III. Odluke o utvrđivanju Prijedloga Izmjena i dopuna Prostornog plana Dubrovačko-neretvanske županije za 2. ponovnu Javnu raspravu, KLASA:350-01/14-01/20, URBROJ:2117/1-01-18-345, od 17. rujna 2018., Upravni odjel za prostorno uređenje i gradnju Dubrovačko-neretvanske županije, objavljuje

## 2. PONOVNU JAVNU RASPRAVU O PRIJEDLOGU IZMJENA I DOPUNA PROSTORNOG PLANA DUBROVAČKO-NERETVANSKE ŽUPANIJE I STRATEŠKE STUDIJE UTJECAJA NA OKOLIŠ IZMJENA I DOPUNA PROSTORNOG PLANA DUBROVAČKO-NERETVANSKE ŽUPANIJE

I. Provođi se 2. ponovna javna rasprava o Prijedlogu izmjena i dopuna Prostornog plana Dubrovačko-neretvanske županije (u daljnjem tekstu: Prijedlog Plana) i Strateške studije utjecaja na okoliš Izmjena i dopuna Prostornog plana Dubrovačko-neretvanske županije (u daljnjem tekstu: Strateška studija), sukladno Odluci župana o upućivanju na ponovnu javnu raspravu Prijedloga Plana i Strateške studije, KLASA: 350-01/14-01/20, URBROJ:2117/1-01-18-345, od 17. rujna 2018. godine.

II. 2. ponovnu Javnu raspravu koordinira i provodi Upravni odjel za prostorno uređenje i gradnju Dubrovačko-neretvanske županije, Vukovarska 16./II, 20000 Dubrovnik (u daljnjem tekstu: Upravni odjel).  
III. 2. ponovna Javna rasprava o dokumentaciji iz točke I. održat će se u razdoblju od 2. listopada 2018. do 2. studenoga 2018. godine.

IV. Tijekom trajanja 2. ponovne Javne rasprave i Javnog uvida javnosti će biti omogućen uvid u Prijedlog Plana i Stratešku studiju, u Dubrovniku, u Velikoj vijećnici zgrade upravnih tijela Grada Dubrovnika i Dubrovačko-neretvanske županije, Pred Dvorom 1, svaki radni dan od 08.00 do 15.00 sati.

V. Javno izlaganje o Prijedlogu Plana i Strateškoj studiji održat će se u utorak, 16. listopada 2018. godine, u 17.00 sati u Dubrovniku, Velika vijećnica zgrade upravnih tijela Grada Dubrovnika i Dubrovačko-neretvanske županije, Pred Dvorom 1.

VI. Obavijest o održavanju 2. ponovne Javne rasprave, kao i sva prateća dokumentacija, na dan početka 2. ponovne Javne rasprave bit će dostupni javnosti i na internetskim stranicama Dubrovačko-neretvanske županije: [www.edubrovnik.org](http://www.edubrovnik.org)

VII. Prijedlozi, mišljenja i primjedbe javnosti mogu se upisati u knjige primjedbi koje će biti izložene uz dokumentaciju za javni uvid ili se mogu dostaviti u pisanom obliku Upravnom odjelu za prostorno uređenje i gradnju Dubrovačko-neretvanske županije, Vukovarska 16., Dubrovnik, zaključno s posljednjim danom javne rasprave. Svi prijedlozi, mišljenja i primjedbe koji ne budu dostavljeni u roku i čitko napisani neće se uzeti u razmatranje.

Pročelnica Nikola Krejčević

## GRAD DUBROVNIK

### PITAJ GRADONAČELNIKA

Pitanja, pohvale i primjedbe gradonačelniku o funkcioniranju grada uputite na e-mail [dubrovnik@slobodnadalmacija.hr](mailto:dubrovnik@slobodnadalmacija.hr)

U suradnji sa stručnim službama Grada Dubrovnika, odgovore na postavljena pitanja objavljuvat ćemo svakoga zadnjeg četvrtka u mjesecu.

List: 10.

21.9.2019

Na te broj i utjecaj člank 3/18) utjecaj

Grad postu uređi Tema pošte U po utvrđ na ot utjecaj

Grad o Inf zaštiti

Ova t glesan teku

Grad

strate okoliš

Čeno a) gor oprav b) iz

građe radior c) Ink Zakon ZPU)

U pr Plana odreć 1. Mi Radn

2. Mi odjel 3. Du

i grad Vuko 4. Du

zaštit 5. Du Pred 6. Du

Pred 7. Jav -ner- Svoje

1. Du i zaštiti 2. Jav

neret 3. Mi odjel U en

prove Ostali očitov

Mirna! - za F

postu - je Pl Odluk

utjecaj utjecaj

Sagle ne na

štetni uz pri

planir sastra na ok Takoć

jetov



**REPUBLIKA HRVATSKA  
DUBROVAČKO-NERETVANSKA ŽUPANIJA  
GRAD KORČULA**

Upravni odjel za prostorno uređenje, zaštitu okoliša,  
gradnju, komunalno gospodarstvo i promet

KLASA: 350-03/12-01/03  
URBROJ: 2138/01-06/1-18-102  
Korčula, 21. rujna 2018.

**Predmet: Izrada Urbanističkog plana uređenja „Polačišta“  
- obavijest o javnoj raspravi**

Poštovani,

Temeljem članka 97. Zakona o prostornom uređenju („Narodne novine“ broj 153/13 i 65/17) dostavljamo vam obavijest o objavi javne rasprave.

Prijedlog Urbanističkog plana uređenja „Polačišta“ možete pogledati na službenoj stranici Grada Korčule [www.korcula.hr](http://www.korcula.hr).

Kontakt osoba Grada Korčule: Ivan Blitvić, telefon: 020/711-184, mobitel: 099-249-5830, e-mail: [ivan.blitvic@korcula.hr](mailto:ivan.blitvic@korcula.hr).

S poštovanjem,

v.d. Pročelnika  
Ivan Blitvić, ing. građ.

Privitak:

1. Objava javne rasprave.

Dostaviti:

1. MINISTARSTVO GRADITELJSTVA I PROSTORNOG UREĐENJA, Uprava za prostorno uređenje, pravne poslove i programe Europske Unije, Ulica Republike Austrije 20, 10000 Zagreb;
2. ZAVOD ZA PROSTORNO UREĐENJE DUBROVAČKO-NERETVANSKE ŽUPANIJE, Petilovrijenci 2, 20000 Dubrovnik;
3. MINISTARSTVO KULTURE, Uprava za zaštitu kulturne baštine, Konzervatorski odjel u Dubrovniku, Cvijete Zuzorić 6, 20000 Dubrovnik;
4. MINISTARSTVO OBRANE, Uprava za materijalne resurse, Služba za nekretnine, graditeljstvo i zaštitu okoliša, Trg kralja Petra Krešimira IV. 1, 10000 Zagreb;
5. MINISTARSTVO ZAŠTITE OKOLIŠA I ENERGETIKE, Uprava za zaštitu prirode, Radnička cesta 80, 10000 Zagreb;

## ZAPISNIK

sa javnog izlaganja u postupku javne rasprave u postupku izrade Urbanističkog plana uređenja „Polačišta“

## Uvod

Javno izlaganje je održano na temelju objavljene javne rasprave o postupku izrade Urbanističkog plana uređenja „Polačišta, KLASA: 350-03/12-01/03, URBROJ: 2138/01-06/1-18-101, od 19. rujna 2018.

Nositelj izrade UPU „Polačišta“ - Upravni odjel za prostorno uređenje, zaštitu okoliš, gradnju, komunalno gospodarstvo i promet Grada Korčule.

## Datum javnog izlaganja

15. listopada 2018. godine.

## Mjesto javnog izlaganja

Velika vijećnica Grada Korčule u Korčuli, Trg Antuna i Stjepana Radića 1.

## Vrijeme početka javnog izlaganja:

Javno izlaganje započeto je u 11.05 sati.

## Nazočni na javnom izlaganju

Ispred Grada Korčule: Andrija Fabris, gradonačelnik, kao odgovorna osoba nositelja izrade, Ivan Sale, zamjenik gradonačelnika, Ivan Blitvić, ispred nositelja izrade, i Marko Trojan, kao zapisničar.

Ispred stručnog izrađivača UPU-a (GISplan d.o.o. iz Splita): Ines Perlengi i Dijana Vrdoljak.

Ostali: Srđan Mrše, v.d. pročelnik UO za opće poslove i mjesnu samoupravu Grada Korčule (tonski snimatelj), Ante Tvrdeić (ispred ŽLU Korčula), Dinko Franotović (portal Korčula online) i Zlatko Padovan (tehnička potpora snimanju).

Građani: Na početku izlaganja utvrđena je nazočnost 2 osobe.

## Tijek javnog izlaganja

Nakon što je gradonačelnik otvorio javno izlaganje, i uvodnog govora gradonačelnika, stručni izrađivač, putem svoje odgovorne voditeljice izrade UPU-a, Ines Perlengi, prezentirao je u osnovnim obilježjima obuhvat UPU-a sa projekcijom putem projektora (kartografski prikazi) javnosti.

Jelena Janjić pita što je sa cestama od (buduće) luke i prema (budućoj) luci.

Ines Perlengi navodi da cesta koje je sada u funkciji za Žrnovsku Banju, koja je županijskog ranga, da će se zadržati, i vjerojatno u prvom periodu funkcioniranja luke, dok ne bude izgrađena spojna cesta, će se rekonstruirati. Planira se, nakon spajanja sa državnom cestom, rekonstrukcija ostatka ŽC na jedan način da se omogući biciklistički i pješački promet. Pretpostavlja da će u konačnici funkcije luke, što se tiče Žrnovske Banje, neko opterećenje prometa ostati na sadašnjem nivou, jer će se riješiti prije samog ulaza u naselje, tj. riješit će se ulaz u luku, neće se promet generirati kroz naselje Žrnovska Banja, nego će bit riješen ulazom u luku (preko brda), prije samog ulaza u naselje. Funkcioniranje luke nije uvjetovano završetkom spojne ceste.

Gradonačelnik navodi da se imalo prije 10-tak dana prezentaciju ŽUC-a idejnog rješenja cijele rekonstrukcije te cijele trase, znači od Strečice do Žrnovke Banje, koji je onakav kakva jest, svjesni smo toga da je to najviše greškom stanovnika koji su svoje zidove, nerijetko, gradili unutar ceste, stoga ćemo sa rješenjem koji će biti u skladu sa zakonom i mogućnostima dobit, u cijeloj toj dužini nogostup i biciklističku stazu. A samim rješenjem koje je sada, misli da će se ovaj prvenstveni dio od Strečice do Medvinjaka, koji je najuži, će biti dosta problema. Naša ideja, što za sada to nije moguće financirati, da se onaj dio gdje je moguće, Žrnovska Banja, Tri Žala, Kneža, napravi projekt

zaobilaznice, i za sada to nije moguće. Predviđeno je 40-tak milijuna kn za rekonstrukciju ove županijske ceste (ŽC).

Boris Belić, kao prvo, skreće pažnju, da kada su obavijesti o javnoj raspravi bilo bi potrebno da dok god traje javna rasprava da se to nalazi na polaznoj stranici korčula.hr a ne samo nekoliko dana, a onda se skloni...i bilo bi logično da ostane otvoreno dok traje rok za javnu raspravu...uglavnom daje primjedbu na način obavješćivanja javnosti putem web stranice Grada, smatrajući da to nije baš dobro prezentirano, tj. teško je neke dokumente pronaći...

Što se tiče samog prijedloga UPU, navodi da je položaj vodovoda, vodovod nije rađen u ŽC, kao što je navedeno, vodovod je 30 metara od obale dok se kod „klaonice“ spušta vertikalna (fi 100), a dalje prema Medvinjaku, je trasa vodovoda 30 m od obale...U vezi odvodnje, vidi da je predviđena samo odvodnja samo za luku, a u prostornom planu odvodnje za čitavo područje je predviđeno filtriranje i ispust u more i misli da su označene i crpne stanice, a na ovom dijelu nisu označene crpne stanice, znači da će vjerojatno sve biti slobodnim padom i onda je logično, ako će se ovamo širiti cesta, možda pretpostavlja da se u taj pojas ubaci ta odvodnja, logično je da ide dolje uz plato od luke, ako bi se to podizalo gore onda je do crpne stanice koja nije predviđena, i misli da je ovo prilika da se barem taj završni dio isprojektira...

Izlaz iz luke je nelogično postaviti samo na ŽC, ako je, pretpostavlja, izlaz iz trajekta, na punti Križića, s obzirom na konfiguraciju kako je nacrtano, njemu je logično da to što se iskrcava sa trajekta odmah usmjeriti na državnu cestu (DC) a ne da to se vozi kroz luku...

Smatra da s obzirom na gužve na trajektnom pristaništu na Dominču, treba iskrcavanje sa trajekta usmjeriti odmah na DC 118 a ne prema ŽC...

Dat će i pismeno neke svoje primjedbe odnosno prijedloge.

Ines Perleni iznosi da je za ovu lokaciju izrađeno idejno rješenje koje, naravno, sve te stvari koje je spomenuo (g. Belić), razradilo i dimenziralo upravo pitanje manipulativnog prostora prema predviđenom broju vozila, i dimenziran je smještaj vozila u mirovanju, autobusa koji će tu čekati i taksi službe i svega ostalog. Što se tiče otpadnih voda, one su naravno, dio ukupnog sustava, na koji će se spojiti naselje Žrnovo, odnosno Žrnovska Banja, i to što je položeno u trupu ŽC sada, znači da će se rekonstrukcijom, naravno gdje ono sada ne postoji, kroz taj trup ceste, dio otpadnih voda koji treba završiti na uređaj za pročišćavanje, dovesti do tog uređaja. Na njega će se spojiti luka ali on nije nikako samo za luku, on je uređaj koji će složiti za pročišćavanje voda skupljenih iz naselja Žrnovo. Mi ovdje imamo jedan mali segment toga prikazanog u ŽC. Cijeli sustav kada bude razrađen na način koji bude adekvatan, jesu li to jedna, dvije ili tri crpne stanice to ne zna, i nema uvid u to, a svako je trasa kroz ŽC predviđena i prostornim planom Grada i kao takva je prihvaćena. Moguća su manja odstupanja u razradi infrastrukturnih sustava, i vodoopskrbe i odvodnje, ali i voda i kanalizacija moraju biti u tom rekonstruiranom trupu ŽC jer izgradnjom luke više je nemoguće voditi vodovod kroz luku, i jasno da će ići u trup prometnice jer je to javna površina i nije opterećena lučkim sadržajima, tako da i, u konačnici, i voda i odvodnja, kroz rekonstruiranu ŽC, zato će biti u službi i naselja i luke do kada će se priključiti na cjelokupni sustav. Isto tako mora biti dimenzioniran pročišćivač, jer za samu luku se ne bi radio samo pročišćivač jer dva sanitarna čvora i restoran nije nešto što opterećuje na tom nivo da bi se radio pročišćivač, sustav kanalizacije za takav sadržaj. Dakle, u konačnici ta mreža mora zadovoljavati naselje.

Jelenja Janić pita kada će biti gotovo.

Gradonačelnik odgovara da čim bude moguće.

Kako više nije bilo pitanja ili primjedbi, gradonačelnik je zaključio ovo javno izlaganje, te uputio svima da ako imaju nekakve primjedbe mogu to pisanim putem uputiti Gradu Korčuli.

**Vrijeme završetka javnog izlaganja**  
Javno izlaganje završeno je u 11.53 sati.

**Napomena**  
Javno izlaganje je tonski snimano.

KLASA: 350-03/12-01/03  
URBROJ: 2138/01-06/1-18-122

Zapisničar

Marko Trojan

  
Nositelj izrade

Ivan Blitvić, ing. građ.





PRILOG: 11.



List: 15.





REPUBLIKA HRVATSKA  
DRŽAVNA UPRAVA ZA ZAŠTITU I SPAŠAVANJE  
PODRUČNI URED ZA ZAŠTITU I SPAŠAVANJE  
DUBROVNIK

Liechtensteinov put 31

KLASA: 350-02/12-05/15

URBROJ: 543-04-01-18-06

Dubrovnik, 03. listopada 2018. god.

05 10 2018  
350-03/12-01/03  
543-04-01-18-06

GRAD KORČULA  
Trg Antuna i Stjepana Radića 1  
20260 Korčula

**PREDMET:** Urbanistički plan uređenja „Polačišta“  
- suglasnost, dostavlja se

Veza: vaša KLASA:350-03/12-01/03, URBROJ:2138/01-06/1-18-102 od 21. rujna. 2018.g.

Temeljem članka 101. stavak 1. Zakona o prostornom uređenju (N.N. broj: 153/13 i 65/17), članka 12. stavak 1. točka 21. Zakona o sustavu civilne zaštite (NN broj: 82/15), te članka 160. Zakona o općem upravnom postupku (N.N. broj: 47/09), Područni ured za zaštitu i spašavanje Dubrovnik, izdaje:

### SUGLASNOST

O poštivanju zahtjeva zaštite od prirodnih i drugih nesreća u Prijedlogu Urbanističkog plana uređenja „Polačišta“, u kojem je obrađen dio koji se odnosi na mjere zaštite od prirodnih i drugih nesreća.

Suglasnost se izdaje radi usvajanja Urbanističkog plana uređenja „Polačišta“.

S poštovanjem,

PROČELNICA

Ana Miličić

DOSTAVITI:

- naslovu
- pismohrani, ovdje

PRILOG: 13.



16. 10. 2018.  
350-03/12-01/03  
ST-06-18-102

10000 Zagreb, Ulica kneza Branimira 1

Uprava: Krunoslav Jakupčić, dipl. ing. šum. – predsjednik; Ante Seblić, dipl. ing. šum. – član; mr.sc. Igor Fazekas – član • MB 3631133 • OIB 69693144506 • Trgovački sud u Zagrebu (MBS 080251008) • Temeljni kapital 1.171.670.000,00 kn. uplećen u cijelosti • SWIFT: PBZGHR2X • IBAN: HR46 2340 0091 1001 0036 0 • Telefon: 01/4804 111 • Telefax: 01/4804 101 • pp 148, 10002 Zagreb • web: <http://www.hrsume.hr> • e-mail: [direkcija@hrsume.hr](mailto:direkcija@hrsume.hr)

Ur.broj: ST-06-18-AK-1852/06  
Split, 11. listopada 2018.god.

REPUBLIKA HRVATSKA  
DUBROVAČKO-NERETVANSKA  
ŽUPANIJA  
GRAD KORČULA

Upravni odjel za prostorno uređenje, zaštitu okoliša,  
gradnju, komunalno gospodarstvo i promet

**PREDMET:** Izrada urbanističkog plana uređenja „Polačišta“ – očitovanje, dostavlja se

Temeljem vašeg zahtjeva za našim očitovanjem od 21. rujna 2018. god. ( Klasa:350-03/12-01/03, Ur. broj: 2138/01-06/1-18-102) u postupku javne rasprave na Prijedlog urbanističkog plana uređenja „Polačišta“, a temeljem dostavljenog OPrijedloga Plana te dokumentacije kojom raspoložu Hrvatske šume d.o.o. Zagreb, UŠP Split, Šumarija Korčula, očitujemo se kako slijedi:

Obuhvat navedenog plana nalazi se na području uređene gospodarske jedinice „Pupnatska luka“ kojom gospodare Hrvatske šume d.o.o. Zagreb, UŠP Split, Šumarija Korčula te zahvaća čestice ili dijelove čestica zemlje u vlasništvu Republike Hrvatske, kojim gospodare Hrvatske šume, d.o.o. Zagreb, UŠP Split, Šumarija Korčula i to kao dio odjela/odsjeka 24 b koji je uređajni razred makija hrasta crnike.

Smatramo važnim napomenuti kako se pri izradi svih prostorno-planskih dokumenata treba voditi računa kako bi se zahvatima degradacija šuma (osobito visokih šuma) i šumskih zemljišta svela na minimum te u skladu sa Ustavom Republike Hrvatske i Zakonom o šumama (NN 68/18) očuvale šume kao dobra od interesa za Republiku Hrvatsku koja imaju njezinu osobitu zaštitu.

S poštovanjem,

Rukovoditeljica Odjela za ekologiju

Sanja Delić, dipl.ing.šum.

Voditelj UŠP Split  
ZAGREB  
Ivan Melvan, dipl.ing.šum.

Na znanje:  
-Šumarija Korčula

List: 17.

PRIOLOG: 14



REPUBLIKA HRVATSKA  
MINISTARSTVO POLJOPRIVREDE

10000 Zagreb, Ul. grada Vukovara 78, P.P. 1034  
Telefon: 61 06 111, Telefax: 61 09 201

KLASA: 350-05/18-01/1129  
URBROJ: 525-11/1066-18-2  
Zagreb, 4. listopada 2018.



GRAD KORČULA	
Broj: 18 10 2018	Udr. jedinica
Klasifikacijska oznaka: 350-03/12-01/03	Prilog: 18
Uredbeni broj: 525-11/1066	Uredbeni broj: 108

DUBROVAČKO-NERETVANSKA ŽUPANIJA  
Grad Korčula

Upravni odjel za prostorno uređenje, zaštitu okoliša,  
gradnju, komunalno gospodarstvo i promet  
Trg Antuna i Stjepana Radića 1, 20 260 Korčula

**PREDMET:** Obavijest o javnoj raspravi o Prijedlogu  
Urbanističkog plana uređenja „Polačišta“  
- očitovanje, daje se

Veza: KLASA: 350-03/12-01/03  
URBROJ: 2138/01-06/1-18-102  
Korčula, 21. rujna 2018.

Poštovani,

zaprimili smo Obavijest o javnoj raspravi o Prijedlogu Urbanističkog plana uređenja „Polačišta“, te se očitujemo kako slijedi:

Sukladno odredbi članka 40. stavka 5. Zakona o šumama („Narodne novine“, br. 68/18.), ovo Ministarstvo daje mišljenje na Državni plan prostornog razvoja, Prostorni plan županije odnosno Prostorni plan Grada Zagreba, Prostorni plan posebnih obilježja te Prostorni plan uređenja grada odnosno općine kojim su obuhvaćene šume i/ili šumska zemljišta.

Slijedom navedenog, a sukladno zakonskim i podzakonskim aktima koji reguliraju područje šumarstva, ovo Ministarstvo nije nadležno za davanje mišljenja na Urbanistički plan uređenja.

Pri izradi i donošenju provedbenih Planova potrebno je uvažavati mišljenja ovog Ministarstva, Uprave šumarstva, lovstva i drvne industrije na planove višeg reda te zahvate planirati van šume i/ili šumskog zemljišta osim ako to iz tehničkih ili ekonomskih razloga nije moguće, odnosno na način da se negativan utjecaj na šumski ekosustav svede na minimum.


S poštovanjem,



DOSTAVITI:

1. Naslovu
2. U spis predmeta.

List: 18.



REPUBLIKA HRVATSKA  
MINISTARSTVO OBRANE  
ZAGREB

UPRAVA ZA MATERIJALNE RESURSE  
SEKTOR ZA VOJNU INFRASTRUKTURU  
Služba za vojno graditeljstvo i  
energetsku učinkovitost

KLASA: 350-02/18-01/89  
URBROJ: 512M3-020201-18-h  
Zagreb, 15. listopada 2018.

DUBROVAČKO-NERETVANSKA ŽUPANIJA  
GRAD KORČULA

Upravni odjel za prostorno uređenje, zaštitu okoliša,  
gradnju, komunalno gospodarstvo i promet  
Trg Antuna i Stjepana Radića 1  
20260 KORČULA

**PREDMET:** Urbanistički plan uređenja „Polačišta“,  
- očitovanje, dostavlja se

**VEZA:** Vaš akt KLASA:350-03/12-01/03, URBROJ:2138/01-06/1-18-102  
od 21. rujna 2018. godine

Aktom iz veze predmeta dostavljena je posebna obavijest o održavanju javne rasprave o Prijedlogu Urbanističkog plana uređenja „Polačišta“.

Temeljem odredbi članka 92. Zakona o obrani ("Narodne novine" broj 73/13, 75/15, 27/16, 110/17 i 30/18) i Pravilnika o zaštitnim i sigurnosnim zonama oko vojnih lokacija i građevina ("Narodne novine" broj 122/15) obavještavamo vas da nemamo primjedbi na Prijedlog Urbanističkog plana uređenja „Polačišta“.

Na području obuhvata predmetnog plana nema zona posebne namjene niti drugih zahtjeva vezano za zaštitu interesa obrane.

SZ  
*Kuić*

S poštovanjem,

VODITELJ SLUŽBE

Velimir Anić, dipl.ing.geod.

- Dostaviti:
- naslovu
  - pismohrana



PRILOG: 15.

18 10 2018  
K:  
350-03/12-01/03  
512M3-0201/09

List: 19.



REPUBLIKA HRVATSKA  
MINISTARSTVO KULTURE

Uprava za zaštitu kulturne baštine  
Konzervatorski odjel u Dubrovniku

KLASA: 612-08/18-10/0079  
URBROJ: 532-04-02-17/9-18-6

Dubrovnik, 12. listopada 2018.

23 10 2018  
300-03/12-01/03  
532-04-02-17/9-18-6

**DUBROVAČKO-NERETVANSKA ŽUPANIJA  
GRAD KORČULA**

Upravni odjel za prostorno uređenje, zaštitu okoliša, gradnju, komunalno  
gospodarstvo i promet  
Trg Antuna i Stjepana Radića 1  
20260 Korčula

**Predmet:** izrada Urbanističkog plana uređenja „Polačišta“, grad Korčula, obavijest o javnoj raspravi, mišljenje, daje se

Temeljem dostavljene obavijesti o javnoj raspravi na prijedlog Urbanističkog plana uređenja „Polačišta“, grad Korčula, nakon obavijenog postupka Konzervatorski odjel donosi sljedeće:

Uvidom u prijedlog UPU „Polačišta“ utvrđeno je da su uvaženi svi dosadašnji zahtjevi Konzervatorskog odjela u Dubrovniku po pitanju mjera zaštite kulturnih dobara te se prijedlog plana prihvaća.

Procjena  
Tomislav Patronec, dipl.ing.arh.



PRILOG: 17.

HAKOM

KLASA: 350-05/18-01/167  
URBROJ: 376-10-18-4  
Zagreb, 22. listopada 2018.

25.10.2018  
350-03/12-01/03

383.111  
Republika Hrvatska  
Dubrovačko-neretvanska županija  
Grad Korčula  
Upravni odjel za prostorno uređenje, zaštitu okoliša,  
gradnju, komunalno gospodarstvo i promet  
Trg Antuna i Stjepana Radića 1  
20260 Korčula

**Predmet:** Grad Korčula  
UPU „POLAČIŠTA“  
- mišljenje u tijeku javne rasprave

**Veza:** Vaš dopis KLASA: 350-03/12-01/03, URBROJ: 2138/01-06/1-18-102 od 21. rujna 2018.

Poštovani,

Hrvatska regulatorna agencija za mrežne djelatnosti (dalje: HAKOM) zaprimila je vaš dopis kojim tražite da na osnovu članka 101. Zakona o prostornom uređenju (NN br. 153/13) i članka 25. stavka 2. i 3. Zakona o elektroničkim komunikacijama (NN br. 73/08, 90/11, 133/12, 80/13, 71/14 i 72/17) izda mišljenje na prijedlog UPU „POLAČIŠTA“ za javnu raspravu.

Uvidom u dostavljeni prijedlog UPU „POLAČIŠTA“ za javnu raspravu potvrđujemo da na prijedlog nemamo primjedbi.

S poštovanjem,

RAVNATELJ

HRVATSKA REGULATORNA AGENCIJA  
ZA MREŽNE DJELATNOSTI  
ZAGREB  
5  
Mr.sc. Mladen Česta

Dostaviti:

1. Naslovu preporučeno

List: 21.

DANI AMADEO

[REDACTED]

20275 ŽRNOVO

OIB: [REDACTED]

E-mail: [REDACTED]

Tel. (mob.): [REDACTED]

Korčula, 26. 10. 2018.

Prim:	26. 10. 2018
Kla:	370-03/12-01/08
Un:	18. 11. 2018

**GRAD KORČULA**  
 Upravni odjel za prostorno uređenje, zaštitu okoliša,  
 gradnju, komunalno gospodarstvo i promet  
 Trg Antuna i Stjepana Radića 1, Korčula

Predmet: Primjedba na Prijedlog Urbanističkog plana uređenja „Polačišta“

U tijeku javne rasprave podnosim primjedbu na Prijedlog Urbanističkog plana uređenja „Polačišta“ kako slijedi:

PREMA VAŽECIMI IZMJENAMA I DOPUNAMA PP UREĐENJA GRADA KORČULE, KARTOGRAFSKI PRIKAZ 4-5, VIDljivo JE DA SE KRAJNJA JUNA GRANICA PROTEŽE UO ZID BIVŠE KLAONICE A NA IDEJNOM PROJEKTU LUKE POLAČIŠTA SE VIDI ODSUPANJE PREMA JUO ZAPADU JE SE TAKO ZADIRE U PRIVATNI POSJED KOJI ČINI JEDINI KOLNI ULAZ NA PRISTUP PARCELI 922/9 NA KOJOJ ŽIVI 17 OSOBA. PRIJEDLOG JE DA SE GRANICA VRATI KAKO JE I URTANA U PUP-U (SKICA 1 U PRILOGU).

PRIJEDLOG 2.

PRIJAČNJIM IDEJNIM PROJEKTOM BILLO JE ODREĐENO DA NA Mjestu BIVŠE KLAONICE BIDE PARKIRALIŠTE. BUDUĆI SE OD TOG IDEJNOG PROJEKTA ODUSTALO RADI ČEGA SE ZAPADU BIVŠE KLAONICE STAVJA U LUČKO PODRUČJE?

PRIJEDLOG JE DA SE LUČKO PODRUČJE OGRANIČI KAKO JE NACRTANO NA SKICI 2.

### PRIPEDLOG 3

POSTOJE OVAKVIIM ZAHVATOM PROSTORA LUČKOG PODRUČJA NIS BILO OGRANIČAVA U KORISTENJU NAŠIH VLASNIČKIH PRAVA GARANTIRANIH USTAVOM REPUBLIKE HRVATSKE PREDLAŽEMO DA SE GRANICA LUČKOG PODRUČJA DEFINIRA PREMA LINJI POMORSKOG DOBRA (SKICA 3).

### PRIMJEDBA

NA STRANICI 27 I 28 GEODETSKOG PROJEKTA POLAČIŠTA POD RIMSKIM BROJEM 7. (VII) KAO VLASNIK ČESTICE ZGRADE 1463 I ČESTICE ZE-  
MYE 9122/20 UPISANA JE SAMO GRADINA D.O.O. KORČULA. IZ BVADKA IZ ZEMLJIŠNE KNJIGE ZA TE DVIJE ČESTICE (BROJ ZK ULŠKA 2) VIDLIVO JE DA JE GRADINA SIVLASNIK SAMO MANJE DIJELA I TO DO OKONČANJA SUDSKOG SPORA (12/48) DOK JE OBITEU AMADEO SIVLASNIK (ZA SAD) U IZNOSU 24/48.

S poštovanjem,

ĐANI AMADEO

(pečat i potpis)

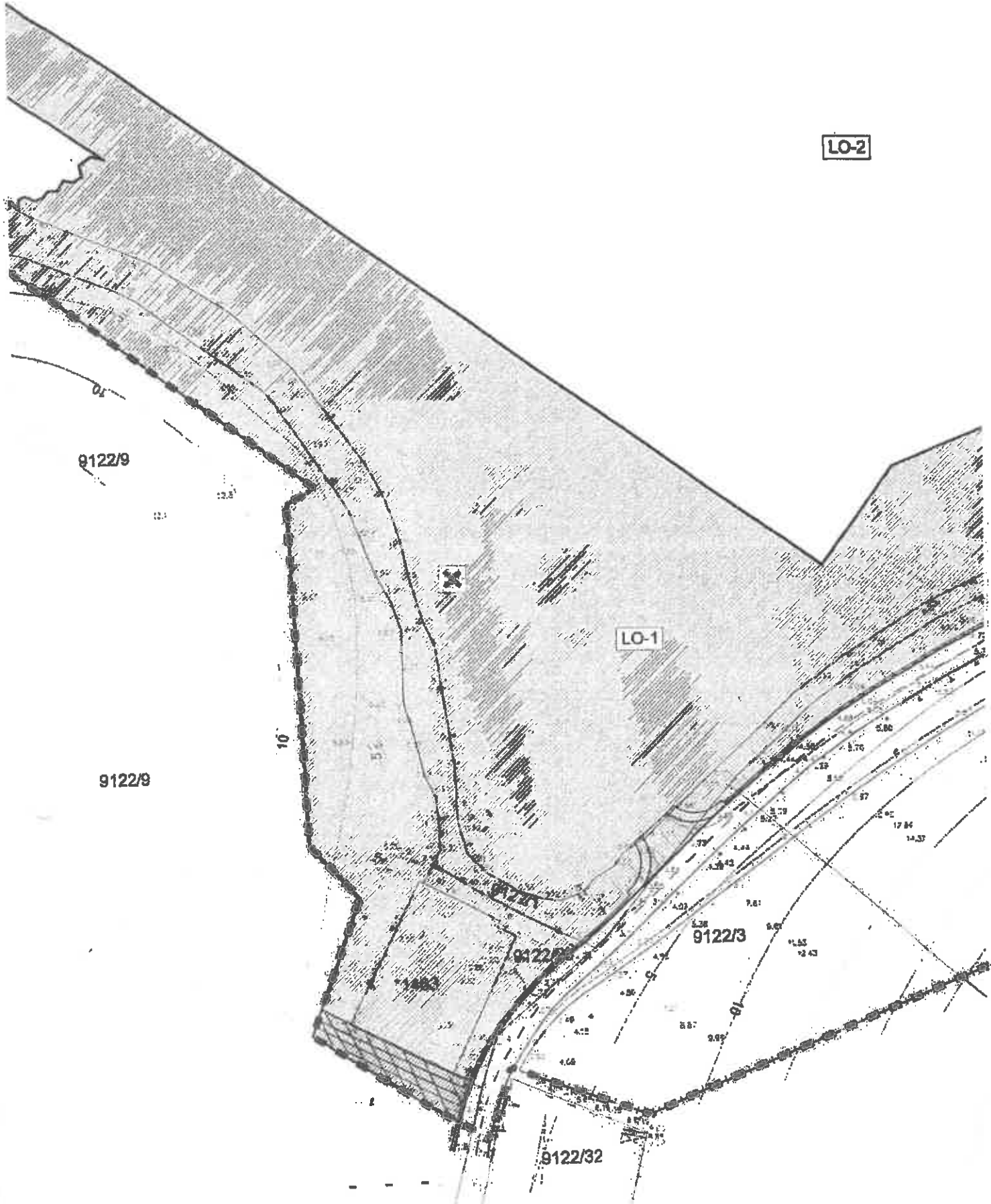
Privatnik:

1. SKICA 1
2. SKICA 2
3. SKICA 3
4. STR. 27-28 GEODETSKOG PROJEKTA

List: 23.

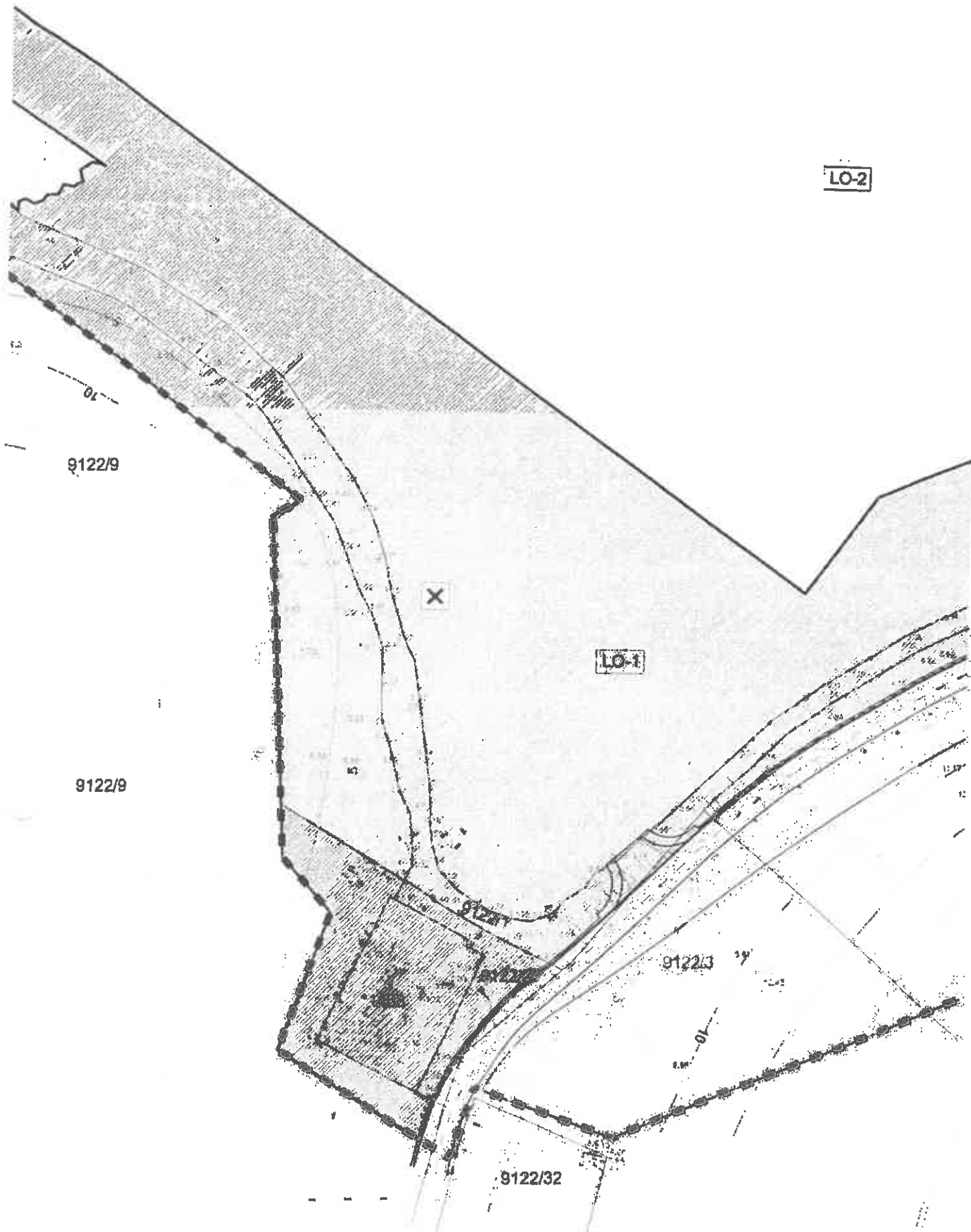


LO-2



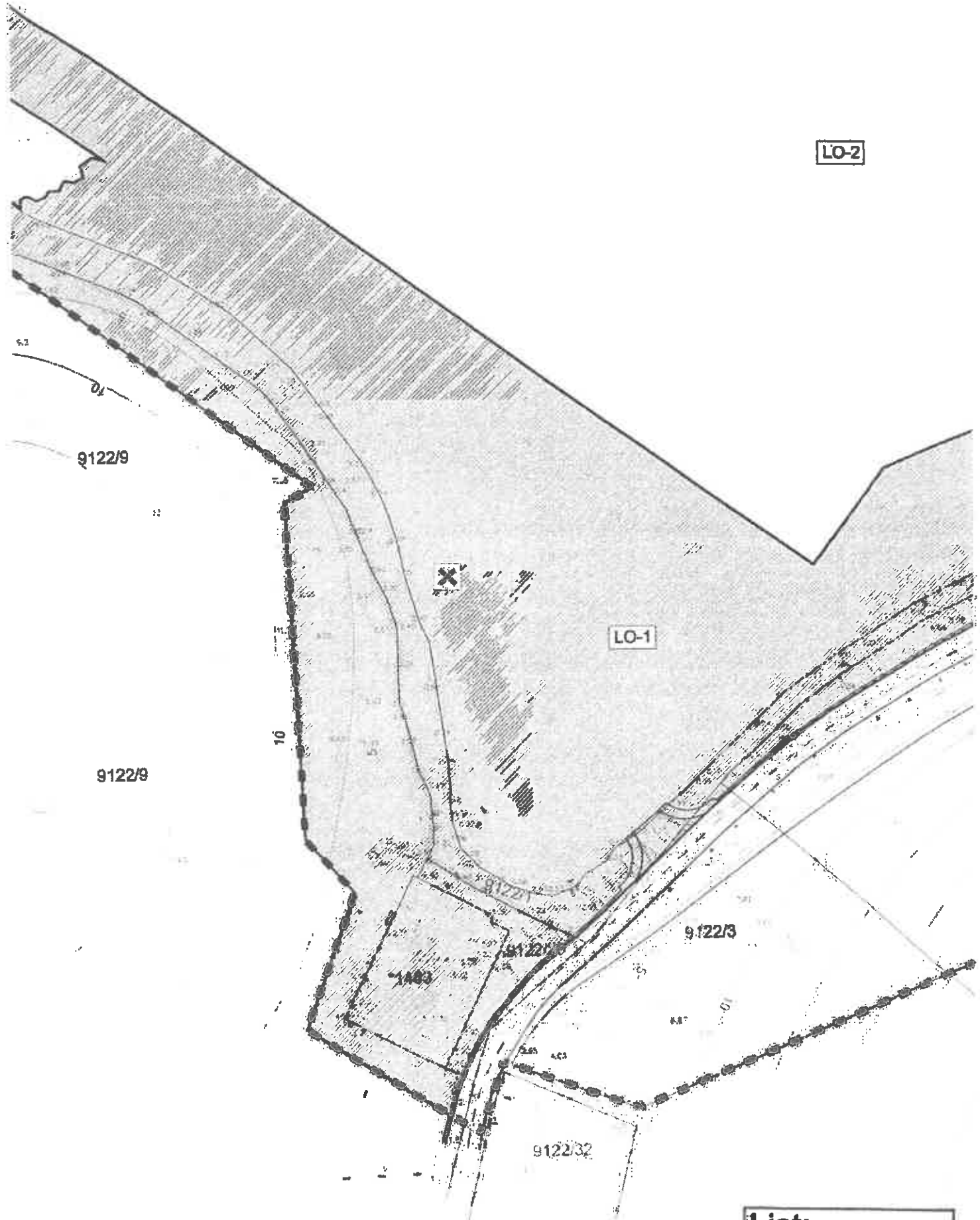
SKICA 1

List: 24



SKICA 2

List: 25.



LO-2

LO-1

9122/9

9122/9

9122/3

9122/32

SKICA 3

List: 26.



AMADEO SENKO

[REDACTED]  
Žrnovo-Korčula

E-mail: [REDACTED]

Tel. (mob.): [REDACTED]

Korčula, 29.10. 2018.

29. 10. 2018  
390-02/18-01/03  
118

## GRAD KORČULA

Upravni odjel za prostorno uređenje, zaštitu okoliša,  
gradnju, komunalno gospodarstvo i promet  
Trg Antuna i Stjepana Radića 1, Korčula

Predmet: Primjedba na Prijedlog Urbanističkog plana uređenja „Polačišta“

U tijeku javne rasprave podnosim pravodobnu primjedbu na Prijedlog Urbanističkog plana uređenja „Polačišta“.

U nastavku iznosim razloge poradi kojih zahtijevam da se izvrše određene izmjene kod planiranja izgradnje luke Polačišta i uređenja okolnog zemljišta

## I.

Prvenstveno se ističe da se obraćam naslovu kao upisani suvlasnik i posjednik većeg dijela područja kojim se određuje područje nove luke Polačišta.

Također se ističe da je ovim urbanističkim planom obuhvaćena veća površina od prvobitno zacrtane, te se to proširenje pogotovo očituje na teret uređenog i svrsi privedenog zemljišta, i to č.zemlje 9122/20, čes zgr. 1463 te čes zem 9122/9, sve upisano u K-O. 2 Žrnovo.

Netočna je tvrdnja (da ne upotrijebim koju težu riječ) u čl. 8 st. 2. prijedlog izmjena i dopuna prostornog plana koja glasi;

*„Područje buduće luke je gotovo u potpunosti neizgrađeno, osim manjeg jugozapadnog dijelu obuhvata gdje se nalazi napuštena poslovna građevina koja će se rekonstruirati u postojećim gabaritima“.*

Predmetna poslovna građevina nije napuštena već sam ja njezin suvlasnik i posjednik koju u jednom dijelu koristim kao skladište, a porodica Amadeo je sve ukupno većinski vlasnik kako zgrade bivše klaonice (č.zgrade 1463) tako i zemljišta čes zem 9122/20. Na južnoj i zapadnoj granici sa susjedima, nalazi se i uređeno dvorište parkiralište sa kolnim ulazom, za 13 stanovnika, koji bi po ovakvoj izmjeni urbanističkog plana ostali bez kolnog ulaza i parkirnih mjesta. Također odmah uz ove dvije granice se nalaze ( na skicama izmjene U. P. nisu prikazani?) uređeni i betonskim zidovima ograđeni vrtovi i maslinik, a sve u zoni zelene površine predviđene u ovom dijelu, a u lučkom području.

Sama predviđena namjena zgrade i sadržaja koji će se vršiti u njoj nisu vezani za funkcioniranje luke te smatram da je nepotrebno i prostor čes zem. 9122/20 i čes zgr. 1463 ovim izmjenama urbanističkog plana obuhvatiti u područje luke.

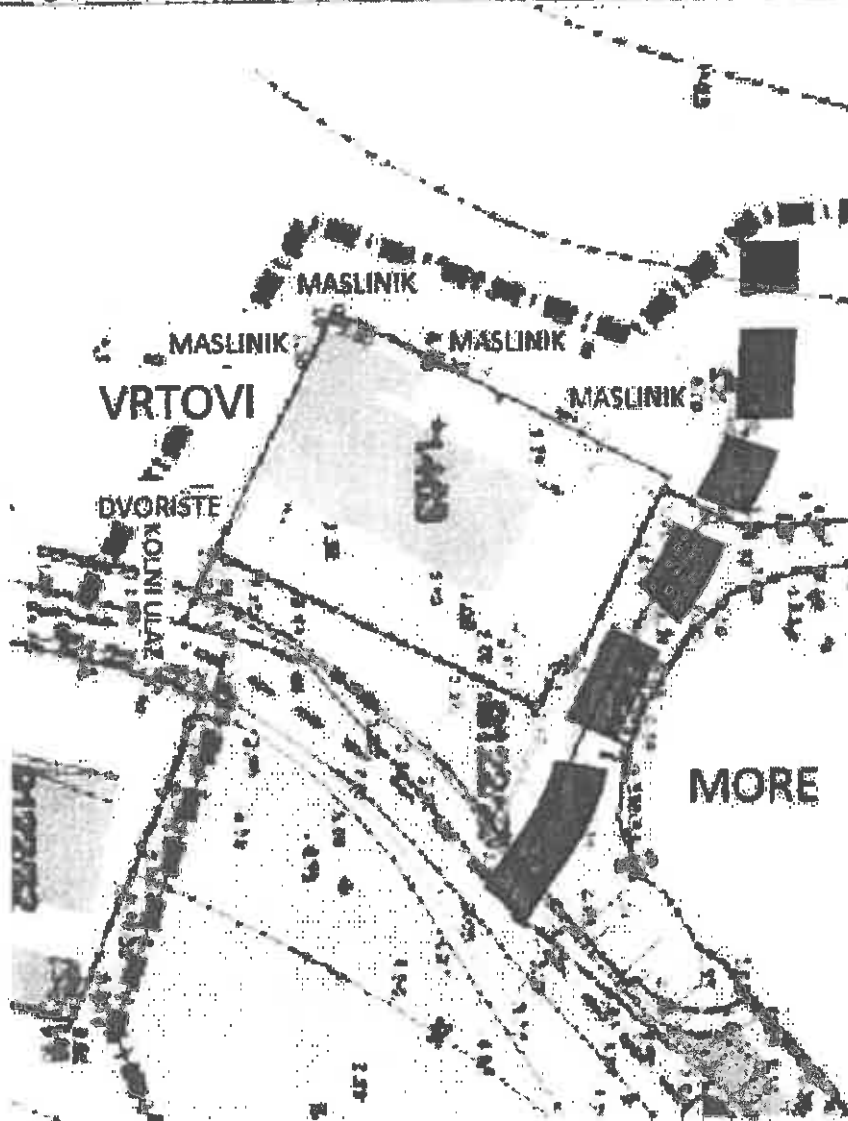
Sama zgrada 1463 izgradnjom je i formirana na nekadašnjoj osnovnoj čes zem 9122/20 na temelju prijavnog lista, te je u zemljišnoj knjizi dobila svoj zasebni broj. Evidentirana je u katastarskim operatima i smatra se legalnom.

Stoga se oštro protivim da se površina čes zem 9122/20 i čes zgr. 1463 ovim prostornim planom obuhvati u područje luke jer za to nema opravdanog razloga niti svrhe. Naime niti je ova zgrada

potrebna za funkcioniranje luke niti ima bilo kakvo opravdanje da se troškovi vezani uz luku još opterećuju velikim, a nepotrebnim financijskim opterećenjima.

Jedina logika koja mi se nameće je pogodovanje određenim lobijima koji bi na tom zemljištu kasnije kada se izvrši izvlaštenje izgradili zgradu i na njoj unosno zarađivali.

Stoga se predlaže i zahtijva da se površina čes. zem 9122/20 i čes. zgr. 1463 ovim prijedlogom izmjena prostornog plana za ovo područje izostave iz obuhvata namijenjenom izgradnji luke, te da granica lučkog područja u ovom dijelu bude u naravi sjeverna granica čes. zem. 9122/20



SLIKA; debelom isprekidanom crnom linijom je prikazan moj prijedlog ovog dijela granice luke sa čes zem 9122/20

Ovim prijedlogom ne bi se umanjila funkcionalnost buduće luke, ali bi se lakše postigao dogovor i sam postupak izvlaštenja zemljišta zahvaćenog prijedlogom izgradnje luke, a koje je u mojem suvlasništvu odnosno vlasništvu obitelji Amadeo. Nastavno na temu izgradnje, smatram da bi tako i troškovnik, kao i financijska konstrukcija vezana uz projekt izgradnje luke bio realniji i manje opterećen značajnim iznosom na ime oštete za oduzeto mi zemljište i zgradu.

Posebno otegotna okolnost je što će biti vrlo teško na ovom području pronaći i ponuditi mi zemljište u prvom redu do mora kao zamjensko.?

## II.

Posebno se protivim nadodanom „uređenom dijelu zelenih površina“, a na lučkom području koji se proteže oko čest zgr 1463, a na površini čestice zem 9122/9.

To proširenje na teret čes zem 9122/9 je neprirodno, nepotrebno i destruktivno jer drastično umanjuje vrijednost kako same čes. zem. 9122/9 tako i nedaleke čest zgrade 1488 koje sam isključivi vlasnik i posjednik, te čes zgrade 1118, sve upisano u K.O.2 Žrnovo.

Naime tim proširenjem, a kako to skica pokazuje, ( VIDI GORNJU SLIKU) u područje luke, a na teret čes. zem 9122/9., dogadili bi se slijedeći negativni učinci:

1. Oduzeo bi se izgrađeni i ogradnim zidom odvojen od javne površine, pristupni kolni put za potrebe obiteljskih kuća vlasnika predmetnog zemljišta.  
Stoga, ako bi se usvojio ovakvim prijedlogom obuhvaćen plan lučkog područja, u ovom dijelu bit će potrebno izgraditi i urediti novi kolni ulaz sa svim pratećim i potrebnim sadržajima što će također bespotrebno opteretiti trošak samo izgradnje cijelog projekta, a ponavljam bez stvarne potrebe za tim, jer nije neophodan za funkcioniranje same luke niti za obavljanje djelatnosti i poslova vezanih za luku.
2. Oduzima se ogradnim zidom odvojen od susjedne parcele i javnog puta veliki dio dvorišta-parkirališta i izgrađenih vrtova za trinaest stanovnika naših obiteljskih kuća, te područja sa zelenilom, a sve učinjeno u skladu sa građevinskom dozvolom, odnosno odobrenjem za gradnju izdanim od nadležnog ureda grada Korčule.
3. Oduzimaju se višegodišnji nasadi maslinovih stabala koje već godinama daju plod i korist vlasniku.
4. Umanjuje se značajno vrijednost kako vlasniku kuće označena kao č.zgrade1488 u kojoj živim sa porodicom, te se bavim iznajmljivanjem jer bi granica lučkog područja po ovom prijedlogu bila na nekoliko metara od moje kuće.  
Zbog buke, prometa i rada luke stoga ću biti zakinut za mirno uživanje moje imovine. Propisana razina buke u sredinama gdje borave i žive ljudi premašivat će dozvoljene granice, te će ne sumnjam biti potrebno graditi zvučne barijere, a ponavljam sve ovo proširenje je nelogično i bespotrebno za samu luku i njeno funkcioniranje.

Stoga se predlaže da se ovaj pojas zelenila izuzme iz samog područja luke.

Sa ovim se sama narav u prirodi ničim nebi mijenjala, jer se u većem dijelu ovog područja po predloženoj izmjeni plana, a predviđenim kao uređene zelene površine već nalaze zasađena stabla bajama i maslina, a tek u manjem dijelu je ograđeno i uređeno pristupno dvorište-parkiralište sa pristupnim kolnim ulazom

## III.

Po sada važećem U. P. čest. zgrade 1488. nalazi se pola na građevinskom, a pola na negrađevinskom području što je pravno nevaljalo. Odnosno na istoj čestici se nalaze dva pravna režima, te se predlaže da se ovom izmjenom urbanističkog plana cijela čes. zgrade obuhvati u građevinsko područje.

## IV.

Zaštitna zelena površina koje se protežu po čes zem 9122/3 Ko. Žrnovo u biti smatram preprekom za samo naselje Žrnovska Banja, jer izgradnjom luke umjesto da se luka uklopi u sam život i djelovanje naselja biti će izdvojena, a tako određena zelena površina će sprječavati širenje i gospodarski rast samog naselja. Praktički od luke, Žrnovska Banja neće imati skoro pa nikakav ekonomski interes niti korist jer će glavna cesta potpuno okružena šumom, a smještena daleko od naselja, svim putnicima bilo na dolasku ili odlasku logična poveznica prema urbanom središtu grada Korčule, uopće se ne zadržavajući u Ž. Banji koju uzgred rečeno neće od šume niti vidjeti?

Stoga se predlaže da se na toj površini predvidi mogućnost gradnje kao logični nastavak širanja naselja.

-----  
Na zakonu stečena prava ostvarena izgradnjom, ne mogu se tek tako oduzeti u postupku izvlaštenja, a pogotovo ako to oduzimanje nema razumnu svrhu niti služi funkcioniranju luke.

Svako izvlaštenje mora imati logičnu i opravdanu svrhu, pogotovo ako se time zadire u privatno vlasništvo zaštićeno Ustavom Republike Hrvatske. Razumijem potrebe za izgradnju nove luke ali ne prihvaćam da se ta izgradnja odvija na način da se meni nanosi trajna i nenandoknadiva šteta.

Pogotovo prigovaram jer se lučki prostor, poradi njegove veličine, može nesmetano formirati i bez da se zhvaća u čestice navedene u prigovoru.

Predlaže se da Naslov dobro prouči ove moje navode, sagleda ih sa ljudske, životne kao i pravne strane te udovolji ovim zahtjevima u cijelosti.

U protivnom unaprijed vas obavještavam da nikakvog dogovora sa mnom kao vlasnikom neće biti, a koristiti ću do maksimuma sva zakonska prava i rokove prilikom postupka izvlaštenja, što će zasigurno prouzročiti dodatne troškove i ogroman gubitak vremena.

Napominjem da se za ovo područje već vode sudski postupci kako za bespravno oduzeto zemljište za put, tako i za zemljište na kojem se nalazi zgrada nekadašnje klaonice, pa ću tako biti u konačnici prisiljen da pred sudom preispitujem zakonitost i opravdanost vašeg provođenja i donesenih izmjena prostornog plana za luku Polačište.

S poštovanjem,

Amadeo Senko



List: 34.



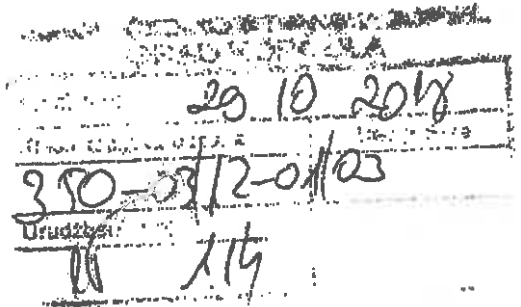
ANARDO JELENA

OIB: [REDACTED]

E-mail: [REDACTED]

Tel. (mob.) [REDACTED]

Korčula, 29. 10. 2018.



## GRAD KORČULA

Upravni odjel za prostorno uređenje, zaštitu okoliša,  
gradnju, komunalno gospodarstvo i promet  
Trg Antuna i Stjepana Radića 1, Korčula

Predmet: Primjedba na Prijedlog Urbanističkog plana uređenja „Polačišta“

U tijeku javne rasprave podnosim primjedbu na Prijedlog Urbanističkog plana uređenja „Polačišta“ kako slijedi:

PRVENSTVENO SE ISTIČE DA SE OBRACAN NASLOVU KAO UPISANI SVOVLASNIK I POSJEDNIK VEĆEG DIJELA PODRUČJA KOJIM SE ODREĐUJE PODRUČJE NOVE ULICE POLAČIŠTA.

TAKODER SE ISTIČE DA JE OVIH URBANISTIČKIM PLANOM OBUHVACENA VEĆA POUŠINA OD POUŠINA ZACRTANE, TE SE TO PROŠIRUJE POUŠINA NA TERETI URAĐENOG I PRIVEDENOG SURSI DIJELA, 9122/20 I ČES. ZPT. 1463 TE ČES. ZEM. 9122/9, KJE UPISANO U K.O. 2 ŽRNOVO.

POSEBNO SE PROTIVIM NADODANOM "UREĐENOM DIJELU ŽELEZNI POUŠINA", A NA UČESTI PODRUČJU KOJI SE PROTEŽE OČU ČESTICE ŽAR. 1463, A NA POUŠINI ČES. ZEM. 9122/9, PROTIVIM SE ODZIMANJU ISKOPANOG UGRADNOG ZIDA KOJI JE ODZIMAN OD JAVNE POUŠINE, A KUPCI ZA POTREBE OBITELSKIH KUĆA VLASNIKA PREDMETNOG ŽELEZNIŠTA.

PROTIVIM SE ODZIMANJU VEĆEG DIJELA ŽELEZNIŠTA UJ. PARCELAŠTI ŽBOA BUČE, PROMETA I RADA ULICE BIT OČU ŽAKINUI ZA HRVNO UČESTIJE NOVE IMOVINE, STIČA SE PREDLAŽE DA SE OVAJ POJAS ŽELEZNIŠTA IZVEME IZ ŽRNOVA ŽAR. ŽAR. ŽAR. ŽAR.

PRODUKCIJE SE DA NASLOU DOBRO PROUČI OVE NAVODE,  
SACLEDATA MI SA UVIDICE, ŽIVOTNE KAO I PRAVNE  
STRANE.

U PROTIVNO, UNAPRIJED KAS OBAVJEŠTAVAH DA NEKAKVOG  
DOGOVORA SA MNOM KAO ULAGANOM NEĆE BITI,  
A TORISTIT ĆU DO MAKSIMUMA SVA ZAKONSKA  
PRAVA I PROTIVNO PONAŠANJE IZUŠTENJE,  
NAPOMIENJE DA SE ZA OVO PODRUČJE UČI UOČE  
BUDUĆI POSTUPCI KAKO ZA BESPRAVNO ODUZELO  
ZEMLIŠTE ZA PU, TAJLO I ZA ZEMLIŠTE NA  
KOJEM SE NALAZI ZGRADA NEKADAŠNJE KUĆIČICE.

S poštovanjem,  
JELENA ARTADČO

  
(pečat i potpis)

Privitak:

1. \_\_\_\_\_
2. \_\_\_\_\_
3. \_\_\_\_\_

List: 33.

OLIVER AMADEO

[REDACTED]

OIB: [REDACTED]

E-mail: [REDACTED]

Tel. (mob.) [REDACTED]

Korčula, 29. 10. 2018.

Prilazeno: 29. 10. 2018	
Klasifikacijska oznaka: 310-03/2-01/3	Ured: [REDACTED]
Uredbeni broj: 16	113

**GRAD KORČULA**  
 Upravni odjel za prostorno uređenje, zaštitu okoliša,  
 gradnju, komunalno gospodarstvo i promet  
 Trg Antuna i Stjepana Radića 1, Korčula

**Predmet: Primjedba na Prijedlog Urbanističkog plana uređenja „Polačišta“**

U tijeku javne rasprave podnosim primjedbu na Prijedlog Urbanističkog plana uređenja „Polačišta“ kako slijedi:

PRVENSTVENO SE ISTIČE DA SE OBRACAN NASLOVU KAO UPISANI SVOVLASNIK I POSJEDNIK VEĆEG DIJELA PODRUČJA KOJIM SE ODREĐUJE PODRUČJE NOVE UČE POLAČIŠTA.

TAKODER SE ISTIČE DA JE OVAJ URBANISTIČKI PLANOM OBUHVATENA VEĆA POUŠINA OD POUŠINA ZACRTANE, TE SE TO PROMIENJE POUŠINO OČIJE NA TERET URAĐENOG I POUŠENOG SURSI DIJELA, 3122/20 I ČES. ZEM. 1463 I ČES. ZEM. 3122/9, SVE UPISANO U L.O. 2 ŽRNOVO.

POSEBNO SE PROTIVIM NADODANIM "UREĐENIM DIJELOM ZELENILA POUŠINA", A NA UČEOM PODRUČJU KOJI SE PROTJEŽE OČU ČESTICE ZEM. 1463, A NA POUŠINI ČES. ZEM. 3122/9.

PROTIVIM SE ODZIMANJU BGRADENOG OGRADNOG ZIDA KOJI JE ODZIMAN OD JAVNE POUŠINE, A KUPCI ZA POTREBE OBTREKSTU KUĆA UASNIKA PREDMETNOG ZELENILA.

PROTIVIM SE ODZIMANJU UČUČOG DIJELA DORIŠTA II. PARČALISTI ŽBOA BUČE, PROMETA I PADA UČE BIT ČU ZAKINUI ZA NIKNO UČUČE MOJE INOVINE, STIČA SE PREDLAŽE DA SE OVAJ POJAS ZELENILA IZUČE IZ ŽRNOVA PODRUČJA UČE.

PODRUČJE SE DA NASTOJE DOBRO PROCI OVE NAVODE,  
SAGLEDA MI SA YUSTICE, ŽIVOTNE KAO I PRAVNE  
STRANE.

U PROTIVNOM, UNAPRIJED VAS OBAVJEŠTAVALI DA NIKAKVOG  
DOGOVORA SA MNOM KAO ULAŠNIKOM NEĆE BITI,  
A KORISTIT ĆE DO MAKSIMUMA SVA ZAKONSKA  
PRAVA I POTOLE PRILIKOM POSTUPKA IZUASTENJE,  
NAPONIJEK DA SE ZA OVO PODRUČJE UČI UODE  
BUDUĆI POSTUPCI KAKO ZA BESPRAVNO ODUZETO  
ZEMLIŠTE ZA PU, TAGO I ZA ZEMLIŠTE NA  
KOJEM SE NALAZI ZGRADA NEKADAŠNJE KUĆIČICE.

S poštovanjem,

OLIVER ANADŽU

  
(pečat i potpis)

Privitak:

1. -----
2. -----
3. -----

List: 35.



**ŽUPANIJSKA LUČKA UPRAVA KORČULA  
KORČULA PORT AUTHORITY**

Trg Petra Šegedina 7, 20 260 Korčula, Hrvatska

Tel: +385 20 715 241 Fax: +385 20 715 279

MB: 2197375 OIB : 11940092232, e-mail: zlu.korcula@hl.t-com.hr

IBAN: HR8423300031100376667

www.portkorcula.eu

**PRIOLOG: 22**

Korčula, 29.10.2018

Grad Korčula  
Upravni odjel za prostorno uređenje, zaštitu okoliša,  
gradnju, komunalno gospodarstvo i promet  
n/p Ivan Blitvić v.d pročelnik

**PREDMET: Javna rasprava u postupku izrade Urbanističkog plana uređenja  
„Polačišta“**

Poštovani,

S obzirom da je u tjeku Javana rasprava vezana uz postupak izrade Urbanističkog plana uređenja „Polačišta“, ovim putem podnosimo sljedeći prijedlog:

- Da se u Tekstualnom dijelu plana;( Odredbe za provođenje); unutar kompleksa luke predvidi mogućnost odstupanja u smislu trase vodovoda i lokacije te broja protupožarnih hidranata

Obrazloženje: Naime daljnjom razradom projektne dokumentacije(Glavni projekt) te ispunjavanjem posebnih uvjeta od strane nadležnih tjela moguće je da dođe do manjeg odstupanja od planom predviđene vodovodne mreže i uređaja te se iste nebi trebale smatrati izmjenama plana

Unaprijed zahvaljujem,

Vedran Leleković ravnatelj ZLU Korčula



Priloga: 30.10.2018	
Klasifikacijska oznaka	Upr. jedinica
310-03/12-01/03	
Urudžbeni broj	Prilog
310-11A	

List: 36.

GRAD KO		PRILOG: 23.	
Broj: 0 10 20			
Klasifikacijski znak		Upr. jedinica	
350-03/2-0/03			
Uredb. broj		Prilog / Vrednost	
11-116			

Grad Korčula

Većano za javnu raspravu o izmjeni i dopunama urbanističko-projektne plana uređenja budućeg trajektne luke Palačište - Žrnovska Banja, molimo vas da u te izmjene i dopune uključite i priključak puta iznad parcela: čest. zem. 9122/52, 9122/47, 9122/48, 9122/49, 9122/50, 9122/51. Taj put je u neposrednoj blizini pristupne ceste Luci Palačište.

Trenutno stanje:

Na ulasku u Žrnovsku Banju nalazi se naselje novoizgrađenih kuća koji priključak na županijsku cestu čestvaju u stanim i većina opasnim kolnim priključkom niz padinu. Razlog traženja izgrađenja spomenutog priključka je omogućavanje nesmetanog kolnog prilaza svakom od spomenutih objekata, osiguranje prolaska protupisarnog i sa nitatskog vozila, koji je sada nemoguć.

Dira spomenutog puta već je uvršten u zemljišnim knjigama K.O. Korčula, a u gradu Korčuli pohranjen je Glavni projekt toga priključka na županijsku cestu br 6224 Korčula-Radišće koji je izradio ovlašten projektant Tomislav Demarin iz Dubrovnika. Projekt su u cijelosti financirali, a iz toga probili, te uradili zemljamu podlogu za jedan dio trase, zainteresirani mještani

Napominjemo da se Glavni projekt više ne može realizirati budući da je priključak na županijsku cestu projektiran na području trajektne luke Palačište za koju, u vrijeme izrade projekta (2002), još nije postojao plan gradnje.

U Korčuli 29. 10. 2018.

Sa štovanjem

trenutne prisutni vlasnici  
stambenih objekata

Petar Šale  
Luejja Bašnjak  
Marinka Šale  
Anto Biliš

Luejja Bašija  
Ljiljana  
Pili Ante

U slučaju potrebe  
kontakt osoba:

Petar Šale, dipl. ing.

KLASA: 350-02/12-1/752  
URBROJ: 345-552/263-18-11

Dubrovnik, 23. listopada 2018.

DUBROVAČKO-NERETVANSKA ŽUPANIJA GRAD KORČULA	
Primijeno:	2. 11. 2018. IV
Klasifikacijska oznaka:	Upr. jedinica
Uredbeni broj:	345-552/263-18-11
Prilog:	Vrijednost:

**REPUBLIKA HRVATSKA  
DUBROVAČKO-NERETVANSKA ŽUPANIJA  
GRAD KORČULA**

Upravni odjel za prostorno uređenje, zaštitu okoliša,  
gradnju, komunalno gospodarstvo i promet  
Trg Antuna i Stjepana Radića 1  
20260 Korčula

**PREDMET: Urbanistički plan uređenja „Polačišta“ – javna rasprava**

Poštovani,

vezano za vaš dopis, KLASA: 350-03/12-01/03, URBROJ: 2138/01-06/1-18-101, od 19. rujna 2018. godine i obavijest o javnoj raspravi, KLASA: 350-03/12-01/03, URBROJ: 2138/01-06/1-18-102, od 21. rujna 2018. godine, obavještavamo vas da nemamo primjedbi na prijedlog Urbanističkog plana uređenja „Polačišta“.

S poštovanjem,

Viši suradnik I :

Maro Vidojević, dipl.ing.prom.

Rukovoditelj Poslovne jedinice :

Neven Matijević, dipl.ing.grad.

**O tome obavijest :**

- Hrvatske ceste d.o.o., Poslovna jedinica Split
- Tehnička ispostava Dubrovnik, ovdje
- Plamohrana

**List: 38.**

HRK 350-02/n-1/752/mj


POSREDOVANJE ZA PROMET NEKRETNIM PRAVNIM  
POSREDOVANJE ZA PROMET NEKRETNIM PRAVNIM

V. NAZOR, UJEDINJENI  
V. NAZOR, UJEDINJENI



Opad Katić  
Trg G. i J. Radića 1  
Dobro Katić

RF 22 215 709 3 HR



List: 39.





**HRVATSKE VODE**  
 VODNOGOSPODARSKI ODJEL  
 ZA SLIVOVE JUŽNOG JADRANA  
 21000 Split, Vukovarska 35

Telefon: 021 / 309 400  
 Telefax: 021 / 309 491

**PRILOG: 25**

KLASA: 350-02/18-01/000237  
 URBROJ: 374-24-1-18-4  
 Datum: 30.09.2018.g.

*09.11.2018*  
*374-24-1-18-4*

**DUBROVAČKO-NERETVANSKA ŽUPANIJA**  
**GRAD KORČULA**

Upravni odjel za prostorno uređenje, zaštitu  
 okoliša, gradnju, komunalno gospodarstvo i  
 promet

**PREDMET:** Izrada Urbanističkog plana uređenja „Polačista“, Grad Korčula - mišljenje u javnoj raspravi - dostavlja se

**Veza:** Vaš zahtjev Klasa: 350-03/12-01/03, Urbroj: 2138/01-06/1-18-102 od 21.09.2018.g., zaprimljeno 28.09.2018.g.

Uvidom u prijedloga za javnu raspravu Urbanističkog plana uređenja „Polačista“ (Izrađivač GISPLAN d.o.o. Split, rujan 2018), objavljen na web stranici Grada, Hrvatske vode su utvrdile kako su u istom predviđena rješenja vodonoskrbe, zaštite od štetnog djelovanja voda i zaštite voda i mora od onečišćenja kroz realizaciju sustava odvodnje i objekata za pročišćavanje, kao i odredbe za provođenje plana, usklađeni su sa planskim dokumentima upravljanja vodama.

Budući je održavanje vodonoskrbnog sustava, te sustava za prikupljanje, odvodnju, pročišćavanje i dispoziciju sanitarnih otpadnih voda na području okuhvata Plana u nadležnosti tvrtke NPKLM VODOVOD d.o.o. Korčula i KTD Hober d.o.o. Korčula, potrebno je ishoditi njihovo pozitivno mišljenje na rješenja vodonoskrbe i odvodnje čina u prijedlogu plana prije njegovog prihvatanja.

Mišljenja smo da je prijedlog za javnu raspravu Urbanističkog plana uređenja „Polačista“ sukladan sa planskim dokumentima upravljanja vodama, prema članku 36. Zakona o vodama (NN 153/09, NN 130/11 i 56/13, 14/14, 46/18).

S poštovanjem,

Direktor:  
 Irina Putića, dipl.ing.grad.


Dostava:  
 1. 24 - a, ovdje  
 2. Pismohrana



Predmet: 350-03/12-01/03  
 Datum primitka: 09.11.2018

Ur. broj: 383-121  
 Organizacijska jedinica: -03

List: 40




**HRVATSKE VODE**  
Vodnogospodarski odjel za  
slivove južnoga Jadrana  
SPLIT, Vukovarska 35



Dubrovačko-neretvanska županija Upravni  
odjel za prostorno uređenje, gradnju i zaštitu  
okoliša

Ulica Foša br. 1  
20260 Korčula  
Republika Hrvatska

**REPUBLIKA HRVATSKA**



Boris Belić

31.10.2018.

**Grad Korčula**Upravni odjel za prostorno uređenje, zaštitu okoliša,  
gradnju, komunalno gospodarstvo i promet.**PREDMET: UPU Polačišta, prijedlog za javnu raspravu,  
primjedba i prijedlog rješenja primjedbe.**

Datum: 31.10.2018.	
Klasifikacijska oznaka	Upr. jedinica
350-0311-0103	
Jedn. broj	Prilog
110	

Predmetna javna rasprava raspisana je od 01. do 31.10.2018. Javno izlaganje održano je 15.10.2018. Dokumenti su bili dostupni na polaznoj stranici korcula.hr samo nekoliko dana početkom ovog perioda. Držim da bi dokumenti za javnu raspravu, ili razni natječaji, trebali biti na polaznoj stranici dok je otvoren rok, ili bi trebala biti postavljena poveznica za navedene dokumente. Javna rasprava nije bila objavljena na oglasnim pločama u Gradu

**Primjedba:**

Na grafičkom prikazu – promet, državna cesta D-118 sa planiranim raskrižjem, nakon oštrog zavoja prema zapadu, prikazanom trasom prekriva postojeću županijsku cestu do planiranog ulaza u luku (kod oznake +3,65). Nije vidljivo gdje se priključuje istočni odvojak D-118 nakon raskrižja. Ovakvo rješenje prouzročit će probleme u odvijanju prometa postojećom županijskom cestom. Također biti će problem radi autobusne linije Korčula-Račišće, koja prometuje više puta dnevno.

Potrebno je analizirati što se događa na sadašnjem trajektnom pristaništu. Prema informacijama iz policije, u srpnju i kolovozu, subotom i nedjeljom u jutro dolazi do formiranja kolone vozila koja čekaju ukrcaj na trajekt. Ponekad kolona bude dugačka do raskrižja za Lumbardu, a to je do sadašnjeg trajektnog pristaništa 1,2 km.

Policija tada prilikom dolaska trajekta zabranjuje promet lijevim prometnim trakom prema hotelu ili benzinskoj postaji. Do slijedećeg dolaska trajekta službe Lučke uprave omogućuju pažljivu vožnju u suprotnom smjeru.

**Prijedlog rješenja primjedbe:**

Pretpostavljam da je gat na istočnoj strani luke predviđen za trajektni promet na liniji Korčula-Orebić. Predlažem da se na ovoj lokaciji također predvidi ulaz u luku. Na ovoj poziciji trebalo bi izgraditi rotor. Preko rotora vozila prilikom izlaska iz trajekta ulazila bi na cestu D-118. Također kolona vozila koja čeka ulazak na trajekt nebi blokirala županijsku cestu.

S poštovanjem,

Boris Belić



List: 42.

ELABORAT: **URBANISTIČKI PLAN UREĐENJA  
„POLAČIŠTA“**

**JAVNA RASPRAVA  
(1. listopada – 30. listopada 2018.)**

## **KNJIGA PRIMJEDBI**

---

**Nositelj izrade:** Grad Korčula  
Upravni odjel za prostorno uređenje, zaštitu okoliša,  
gradnju, komunalno gospodarstvo i promet

**Stručni izrađivač:** GISpland.o.o.,  
Biokovska 4, 21000 Split

**Predstavnik izvršitelja:** Ines Berlengi, dipl. ing. arh.

**Koordinator Nositelja:** Ivan Blitvić, ing. građ.

KLASA: 350-03/12-01/03  
URBROJ: 2138/01-6/1-18-106

U tijelu javne rasprave, u postupku izrade  
lokalističkog plana uređenja "Rokovča",  
održane od 1. listopada 2018. do 30.  
listopada 2018. u knjigu primjedbi  
nije upisane nijedne primjedbe.

U Korčuli, 7. studenoga 2018.

V. d. pročelnik Ivan Žitnić



## Popis sudionika u javnoj raspravi koji su dali prijedloge i primjedbe na prijedlog UPU Polaćišta

Broj	Datum protokola zaprimanja	Ime i prezime / Naziv podnositelja	Adresa
1.	05.10.2018.	DUZS Područni ured za zaštitu i spašavanje Dubrovnik	Liechtensteinov put 31 Dubrovnik
2.	16.10.2018.	HRVATSKE ŠUME	Ulica kneza Branimira 1 10000 Zagreb
3.	18.10.2018.	MINISTARSTVO POLJOPRIVREDE	Ul. grada Vukovara 78, P.P. 1034 10000 Zagreb
4.	18.10.2018.	MORH Sektor za vojnu infrastrukturu Služba za vojno graditeljstvo i energetska učinkovitost	
5.	23.10.2018.	MINISTARSTVO KULTURE Uprava za zaštitu kulturne baštine Konzervatorski odjel u Dubrovniku	
6.	25.10.2018.	HAKOM	
7.	26.10.2018.	ĐANI AMADEO	[redacted] 20275 Žrnovo
8.	29.10.2018.	SENKO AMADEO	[redacted] Zrnovo - Korčula
9.	29.10.2018.	JELENA AMADEO	[redacted] 20275 Žrnovo
10.	29.10.2018.	OLIVER AMADEO	[redacted] 20275 Žrnovo
11.	30.10.2018.	ŽUPANIJSKA LUČKA UPRAVA KORČULA	[redacted] 20260 Korčula
12.	30.10.2018.	PETAR ŠALE i dr.	
13.	02.11.2018.	HRVATSKE CESTE Poslovna jedinica Split Tehnička ispostava Dubrovnik	V. Nazora 8 20000 Dubrovnik
14.	09.11.2018.	HRVATSKE VODE VODNOGOSPODARSKI ODJEL ZA SLIVOVE JUŽNOG JADRANA	Vukovarska 35 21000 Split

**Urbanistički plan uređenja „Polaćišta“**

**Rekapitulacija pristiglih očitovanja, prijedloga i primjedbi o prijedlogu Urbanističkog plana uređenja „Polaćišta“ (dalje: UPU Polaćišta)**

<b>Očitovanja, prijedlozi i primjedbe dostavljene u roku u pisarnicu</b>	<b>14</b>
<b>prihvaćeno</b>	<b>9</b>
<b>djelomično prihvaćeno</b>	<b>4</b>
<b>nije prihvaćeno</b>	<b>1</b>
<b>Prijedlozi i primjedbe dane u zapisnik za vrijeme javnog izlaganja</b>	<b>-</b>
<b>Prijedlozi i primjedbe upisane u knjigu primjedbi tijekom javnog uvida</b>	<b>-</b>
<b>prihvaćeno</b>	<b>-</b>
<b>djelomično prihvaćeno</b>	<b>-</b>
<b>nije prihvaćeno</b>	<b>-</b>
<b>Očitovanja, predlozi i primjedbe dostavljene u pisarnicu grada izvan roka</b>	<b>1</b>
<b>prihvaćeno</b>	<b>-</b>
<b>djelomično prihvaćeno</b>	<b>-</b>
<b>nije prihvaćeno</b>	<b>1</b>
<b>Ukupno</b>	<b>15</b>

*Obrazloženja/odgovori na očitovanja, mišljenja, primjedbe i prijedloge dostavljene tijekom javne rasprave o prijedlogu UPU Polačušta koji su prihvaćeni, nisu prihvaćeni ili su djelomično prihvaćeni.*

*Za potpuni tekst primjedbe vidjeti presliku primjedbi koji su sastavni dio Izvješća (prilozi).*

<i>Broj</i>	<i>Datum protokola zaprimanja</i>	<i>Ime i prezime / Naziv podnositelja</i>	<i>Adresa</i>
1.	05.10.2018.	DUZS Područni ured za zaštitu i spašavanje Dubrovnik	Liechtensteinov put 31 Dubrovnik

*Prijedlog/primjedba:*

*Izdaju suglasnost radi usvajanja Urbanističkog plana uređenja „Polačišta“*

*Stav Izrađivača:*

*Smatra se prihvaćenim.*

*Stav Nositelja:*

*Smatra se prihvaćenim.*

*Konačni odgovor:*

*Prihvća se.*



<i>Broj</i>	<i>Datum protokola zaprimanja</i>	<i>Ime i prezime / Naziv podnositelja</i>	<i>Adresa</i>
2.	16.10.2018.	HRVATSKE ŠUME	Ulica kneza Branimira I 10000 Zagreb

**Prijedlog/primjedba:**

*Navode kako se obuhvat plana nalazi na području uređene gospodarske jedinice „Pupnatska luka“.*

*Naglašavaju kao se pri izradi svih prostorno- planskih dokumenata treba voditi računa kako bi se zahvatima degradacija šuma (osobito visokih šuma) i šumskih zemljišta svela na minimum te u skladu sa Ustavom Republike Hrvatske i Zakonom o šumama (NN 68/18) očuvale šume kao dobra od interesa za Republiku Hrvatsku koja imaju njezinu osobitu zaštitu.*

**Stav Izrađivača:**

*Smatra se prihvaćenim.*

**Stav Nositelja:**

*Smatra se prihvaćenim.*

**Konačni odgovor:**

*Prihvaća se.*

<i>Broj</i>	<i>Datum protokola zaprimanja</i>	<i>Ime i prezime / Naziv podnositelja</i>	<i>Adresa</i>
3.	18.10.2018.	MINISTARSTVO POLJOPRIVREDE	Ul. grada Vukovara 78, P.P. 1034 10000 Zagreb

**Prijedlog/primjedba:**

**Obavještavaju da nisu nadležni za davanje mišljenja na Urbanistički plan uređenja. Mišljenja su da je pri izradi i donošenju provedbenih planova potrebno zahvate planirati van šume i/ili šumskog zemljišta osim ako to iz tehničkih ili ekonomskih razloga nije moguće, odnosno na način da se negativan utjecaj na šumski ekosustav svede na minimum.**

**Stav Izrađivača:**

**Smatra se prihvaćenim.**

**Stav Nositelja:**

**Smatra se prihvaćenim.**

**Konačni odgovor:**

**Prihvaća se.**

<i>Broj</i>	<i>Datum protokola zaprimanja</i>	<i>Ime i prezime / Naziv podnositelja</i>	<i>Adresa</i>
4.	18.10.2018.	MORH Sektor za vojnu infrastrukturu Služba za vojno graditeljstvo i energetska učinkovitost	

**Prijedlog/primjedba:**

**Nemaju primjedbi na Prijedlog Urbanističkog plana uređenja „Polačišta“.**

**Navode i kako na području obuhvata plana nema zona posebne namjene niti drugih zahjeva vezano za zaštitu interesa obrane.**

**Stav Izrađivača:**

**Smatra se prihvaćenim.**

**Stav Nositelja:**

**Smatra se prihvaćenim.**

**Konačni odgovor:**

**Prihvća se.**

<i>Broj</i>	<i>Datum protokola zaprimanja</i>	<i>Ime i prezime / Naziv podnositelja</i>	<i>Adresa</i>
5.	23.10.2018.	<b>MINISTARSTVO KULTURE</b> <i>Uprava za zaštitu kulturne baštine</i> <i>Konzervatorski odjel u Dubrovniku</i>	

***Prijedlog/primjedba:***

***Prihvataju prijedlog UPU-a „Polačišta“ . Smatraju da su uvaženi svi zahtjevi Konzervatorskog odjela u Dubrovniku po pitanju mjera zaštite kulturnih dobara.***

***Stav Izrađivača:***

***Smatra se prihvaćenim.***

***Stav Nositelja:***

***Smatra se prihvaćenim.***

***Konačni odgovor:***

***Prihvata se.***

<i>Broj</i>	<i>Datum protokola zaprimanja</i>	<i>Ime i prezime / Naziv podnosioca</i>	<i>Adresa</i>
6.	25.10.2018.	HAKOM	

*Prijedlog/primjedba:*

*Potvrđuju da na prijedlog UPU „Polačišta“ za javnu raspravu nemaju primjedbi.*

*Stav Izrađivača:*

*Smatra se prihvaćenim.*

*Stav Nositelja:*

*Smatra se prihvaćenim.*

*Konačni odgovor:*

*Prihvata se.*

Broj	Datum protokola zaprimanja	Ime i prezime / Naziv podnositelja	Adresa
7.	26.10.2018.	ĐANI AMADEO	20275 Zrnovo

**Prijedlog/primjedba:**

1. Zbog zadiranja u privatni posjed koji je jedini kolni prilaz k.č. 9122/9 predlaže da se granica obuhvata UPU Polaćišta uskladi sa granicom PPUG Korčule.

(Vidi primjedbu skica 1.)

2. Radi čega se zgradu bivše klaonice stavlja u lučko područje? Prijedlog je da se lučko područje ograniči kako je nacrtano na skici 2.

(Vidi primjedbu skica 2.)

3. Predlaže da se granica lučkog područja definira prema liniji pomorskog dobra

(Vidi primjedbu skica 3.)

4. Izlaže primjedbu na str. 27 i 28 geodetskog elaborata kao vlasnik č.z.1463 i k.č. 9122/20.

(Vidi primjedbu)

**Stav Izrađivača:**

**Primjedba se prihvaća djelomično.**

1. **Prihvaća se.**

2. **Ne prihvaća se.**

Zgrada bivše klaonice č.z.1463 nalazi se unutar obuhvata Urbanističkog plana uređenja „Polačišta“ jer je takav obuhvat definiran već u Prostornom planu uređenja Grada Korčule. Temeljem Zakona o prostornom uređenju (NN 153/13 i 65/17) Čl. 61. st. 2 prostorni plan niže razine mora biti usklađen sa prostornim planom više razine.

3. **Ne prihvaća se.**

Prema prostornom planu Grada Korčule površina unutar obuhvata Urbanističkog plana uređenja „Polačišta“ planirana je kao infrastrukturna namjena, lučko područje luke otvorene za javni promet županijskog značaja. Temeljem Zakona o prostornom uređenju (NN 153/13 i 65/17) Čl. 61. st. 2 prostorni plan niže razine mora biti usklađen sa prostornim planom više razine.

4. **Primjedba je neutemeljena.**

Nije predmet Urbanističkog plana uređenja „Polačišta“.

**Stav Nositelja:**

**Primjedba se prihvaća djelomično.**

**Konačni odgovor:**

**Primjedba se prihvaća djelomično.**

Broj	Datum protokola zaprimanja	Ime i prezime / Naziv podnositelja	Adresa
8.	29.10.2018.	SENKO AMADEO	Žrnovo - Korčula

**Prijedlog/primjedba:**

1. Suvlasnik i posjednik k.č. 9122/20, č.z. 1463 i k.č. 9122/9 KO Žrnovo navodi slijedeće: Navodi kako poslovna građevina koja se nalazi o obuhvatu plana nije napuštena već je on u jednom dijelu koristi kao skladište i naglašava kako je porodica Amadeo većinski vlasnik zgrade bivše klaonice k.č. 1463 i k.č. 9122/20. Na južnoj i zapadnoj granici nalazi se uređeno dvorište parkiralište sa kolnim ulazom. Također uz te dvije granice nalaze se uređeni i betonskim zidovima ograđeni vrtovi i maslinik.

Predlaže i zahtjeva da se površina k.č. 9122/20 i č.z. 1463 izostave iz obuhvata namjenjenog izgrasnji luke, te da granica lučkog područja u ovom dijelu bude u naravi sjeverna granica k.č. 9122/20. (Vidi sliku u primjedbi)

2. Posebno se protivi nadodanom „uređenom dijelu zelenih površina“, a na lučkom području koji se proteže oko č.z.1463, a na površini k.č. 9122/9. Naglašava kako se na taj način drastično umanjuje vrijednost nedaleke č.z. 1488 čiji je isključivi vlasnik i posjednik, te k.č. 9122/9.

**Negativni učinci:**

- oduzima se izgrađeni i ograđnim zidom odvojen od javne površine, pristupni kolni put za potrebe obiteljskih kuća.

- oduzima se ograđnim zidom odvojen od susjedne parcele i javnog puta veliki dio dvorišta-parkirališta i izgrađenih vrtova obiteljskih kuća koje su izgrađene u skladu sa građevinskom dozvolom.

- oduzimaju se višegodišnji nasadi maslinovih stabala koje već godinama daju plod i korist vlasniku.

- umanjuje se značajno vrijednost kuće na č.z. 1488 u kojoj živi sa porodicom, te se bavi iznajmljivanjem jer bi granica lučkog područja po prijedlogu bila na nekoliko metara od njegove kuće.

Stoga, predlaže izuzimanje pojasa zelenila iz samog područja luke.

3. Traži da se č.z. 1488 u cijelosti uvrsti u građevinsko područje jer je sada samo pola površine u građ. području.

4. Zaštitnu zelenu površinu koja se proteže po k.č. 1922/3 KO Žrnovo smatra preprekom za samo naselje Žrnovska Banja, jer izgradnjom luke umjesto da se luka uklopi u sam život i djelovanje naselja biti će izdvojena, a tako određena zelena površina će sprječavati širenje i gospodarski rast samog naselja.

Predlaže da se na toj površini predvidi mogućnost gradnje kao logični nastavak širenja naselja.

**Stav Izrađivača:**

**Primjedba se prihvata djelomično.**

**1. Ne prihvata se.**

Obuhvat Urbanističkog plana uređenja „Polaćišta“ je definiran u Prostornom planu uređenja Grada Korčule. Temeljem Zakona o prostornom uređenju (NN 153/13 i 65/17) Čl. 61. st. 2 prostorni plan niže razine mora biti usklađen sa prostornim planom više razine.

**2. Prihvata se djelomično.**

Granica obuhvata Urbanističkog plana uređenja „Polaćišta“ korigirati će se temeljem stanja na terenu uz poštivanje ograđnih zidova č.z.1463. Ispravljena granica ići će jugozapadnom i sjeverozapadnom granicom č.z.1463. Na taj način izuzet će se dio k.č.1922/9 iz UPU

*„Polačišta“ te samim tim i smanjiti dio površine navedene k.č. koji je bio predviđen za uređenje zaštitnih zelenih površina.*

**3. Primjedba je neutemeljena.**

*Navedena č.z. 1488 KO Žrnovo nalazi se izvan obuhvata Urbanističkog plana uređenja „Polačišta“.*

**4. Ne prihvaća se.**

*Na površini k.č.1922/3 nije moguće širenje naselja obzirom da se navedena k.č. u Prostornom planu Grada Korčule nalazi u obuhvatu Urbanističkog plana uređenja „Polačišta“ za koji je planirana infrastrukturna namjena, lučko područje luke otvorene za javni promet županijskog značaja. Temeljem Zakona o prostornom uređenju (NN 153/13 i 65/17) Čl. 61. st. 2 prostorni plan niže razine mora biti usklađen sa prostornim planom više razine.*

**Stav Nositelja:**

**Primjedba se prihvaća djelomično.**

**Konačni odgovor:**

**Primjedba se prihvaća djelomično.**



Broj	Datum protokola zaprimanja	Ime i prezime / Naziv podnositelja	Adresa
9.	29.10.2018.	JELENA AMADEO	20275 Žrnovo

**Prijedlog/primjedba:**

Suvlasnik i posjednik k.č. 9122/20, č.z. 1463 i k.č. 9122/9 KO Žrnovo navodi sljedeće:

1. protivi se „uređenom dijelu zelenih površina“ koje se proteže oko č.z.1463 a na površini k.č. 9122/9 te predlaže da se isti izuzme iz samog područja luke.
  2. protivi se oduzimanju ogradnog zida koji služi za potrebe obiteljskih kuća.
  3. protivi se oduzimanju velikog dijela dvorišta tj. parkirališta.
- Naglašava kako se za ovo područje već vode sudski postupci kako za bespravno oduzeto zemljište za put, tako i za zemljište na kojem se nalazi zgrada nekadašnje klaonice.

**Stav Izrađivača:**

**Primjedba se prihvaća djelomično.**

**1. Prihvaća se djelomično.**

Granica obuhvata Urbanističkog plana uređenja „Polačišta“ korigirati će se temeljem stanja na terenu uz poštivanje ogradnih zidova č.z 1463. Ispravljena granica ići će jugozapadnom i sjeverozapadnom granicom č.z.1463. Na taj način izuzet će se dio k.č.1922/9 iz UPU „Polačišta“ te samim tim i smanjiti dio površine navedene k.č. koji je bio predviđen za uređenje zaštitnih zelenih površina.

**2. Prihvaća se.****3. Prihvaća se djelomično.**

Granica obuhvata Urbanističkog plana uređenja „Polačišta“ korigirati će se temeljem stanja na terenu uz poštivanje ogradnih zidova č.z 1463. Granica će ići jugozapadnom i sjeverozapadnom granicom č.z.1463.

**Stav Nositelja:**

**Primjedba se prihvaća djelomično.**

**Konačni odgovor:**

**Primjedba se prihvaća djelomično.**

Broj	Datum protokola zaprimanja	Ime i prezime / Naziv podnositelja	Adresa
10.	29.10.2018.	OLIVER AMADEO	20275 Žrnovo

**Prijedlog/primjedba:**

Suvlasnik i posjednik k.č. 9122/20, č.z. 1463 i k.č. 9122/9 KO Žrnovo navodi slijedeće:

1. protiv se „uređenom dijelu zelenih površina“ koje se proteže oko č.z.1463 a na površini k.č. 9122/9 te predlaže da se isti izuzme iz samog područja luke.
  2. protiv se oduzimanju ogradnog zida koji služi za potrebe obiteljskih kuća.
  3. protiv se oduzimanju velikog dijela dvorišta tj. parkirališta.
- Naglašava kako se za ovo područje već vode sudski postupci kako za bespravno oduzeto zemljište za put, tako i za zemljište na kojem se nalazi zgrada nekadašnje klaonice.

**Stav Izrađivača:**

**Primjedba se prihvaća djelomično.**

**1. Prihvaća se djelomično.**

Granica obuhvata Urbanističkog plana uređenja „Polaćišta“ korigirati će se temeljem stanja na terenu uz poštivanje ogradnih zidova č.z 1463. Ispravljena granica ići će jugozapadnom i sjeverozapadnom granicom č.z.1463. Na taj način izuzet će se dio k.č.1922/9 iz UPU „Polaćišta“ te samim tim i smanjiti dio površine navedene k.č. koji je bio predviđen za uređenje zaštitnih zelenih površina.

**2. Prihvaća se.****3. Prihvaća se djelomično.**

Granica obuhvata Urbanističkog plana uređenja „Polaćišta“ korigirati će se temeljem stanja na terenu uz poštivanje ogradnih zidova č.z 1463. Granica će ići jugozapadnom i sjeverozapadnom granicom č.z.1463.

**Stav Nositelja:**

**Primjedba se prihvaća djelomično.**

**Konačni odgovor:**

**Primjedba se prihvaća djelomično.**

<i>Broj</i>	<i>Datum protokola zaprimanja</i>	<i>Ime i prezime / Naziv podnositelja</i>	<i>Adresa</i>
11.	30.10.2018.	<b>ŽUPANIJSKA LUČKA UPRAVA KORČULA</b>	<b>Trg Petra Šegedića 7 20260 Korčula</b>

**Prijedlog/primjedba:**

*Predlažu da se u tekstualnom dijelu plana (Odredbe za provođenje) unutar kompleksa luke predvidi mogućnost odstupanja u smislu trase vodovoda i lokacije te broja protupožarnih hidranata.*

*Naglašavaju kako je daljnjom razradom projektne dokumentacije (Glavni projekt) te ispunjavanjem posebnih uvjeta od strane nadležnih tijela moguće manje odstupanje od planom predviđene vodovodne mreže i uređaja te se iste ne bi trebale smatrati izmjenama plana.*

**Stav Izradivača:**

**Prihvaća se.**

**Stav Nositelja:**

**Prihvaća se.**

**Konačni odgovor:**

**Prihvaća se.**

<i>Broj</i>	<i>Datum protokola zaprimanja</i>	<i>Ime i prezime / Naziv podnositelja</i>	<i>Adresa</i>
12.	30.10.2018.	PETAR ŠALE i dr.	

**Prijedlog/primjedba:**

**Traže priključak puta iznad k.č. 9122/25, 9122/47, 9122/48, 9122/49, 9122/50 i 9122/5.**

**Stav Izrađivača:**

**Ne prihvaća se.**

**Primjedba je neutemeljena.**

**Navedene k.č. nalaze se izvan obuhvata Urbanističkog plana uređenja „Poljačišta“.**

**Stav Nositelja:**

**Ne prihvaća se.**

**Konačni odgovor:**

**Ne prihvaća se.**

<i>Broj</i>	<i>Datum protokola zaprimanja</i>	<i>Ime i prezime / Naziv podnosioca</i>	<i>Adresa</i>
13.	02.11.2018.	<i>HRVATSKE CESTE Poslovna jedinica Split Tehnička ispostava Dubrovnik</i>	<i>V. Nazora 8 20000 Dubrovnik</i>

***Prijedlog/primjedba:******Nemaju primjedbi na prijedlog Urbanističkog plana uređenja „Polačišta“.******Stav Izrađivača:******Smatra se prihvaćenim.******Stav Nositelja:******Smatra se prihvaćenim.******Konačni odgovor:******Prihvata se.***

Broj	Datum protokola zaprimanja	Ime i prezime / Naziv podnositelja	Adresa
14.	09.11.2018.	HRVATSKE VODE VODNOGOSPODARSKI ODJEL ZA SLIVOVE JUŽNOG JADRANA	Vukovarska 35 21000 Split

**Prijedlog/primjedba:**

*Naglašavaju kako je potrebno ishoditi pozitivno mišljenje na rješenja vodoopskrbe i odvodnje dane u prijedlogu plana, prije njihovog prihvatanja, od tvrtke NPKLM VODOVOD d.o.o. Korčula i KTD Hober d.o.o. Korčula budući da je održavanje vodoopskrbnog sustava, te sustava za prikupljanje, odvodnju, pročišćavanje i dispoziciju sanitarnih otpadnih voda na području obuhvata Plana u nadležnosti te tvrtke.*

*Mišljenja su da je prijedlog za javnu raspravu Urbanističkog plana uređenja „Polačišta” sukladan sa planskim dokumentima upravljanja vodama, prema članku 36. Zakona o vodama (NN 153/09, 130/11, 56/13, 14/14 i 46/18).*

**Stav Izrađivača:**

*Smatra se prihvaćenim.*

**Stav Nositelja:**

*Smatra se prihvaćenim.*

**Konačni odgovor:**

*Prihvaća se.*

*Obrazloženja/odgovori na očitovanja, mišljenja, primjedbe i prijedloge dostavljene izvan roka javne rasprave o prijedlogu UPU Polaćušta koji su prihvaćeni, nisu prihvaćeni ili su djelomično prihvaćeni.*

*Za potpuni tekst primjedbe vidjeti presliku primjedbi koji su sastavni dio Izvešća (prilozi).*

<i>Broj</i>	<i>Datum protokola zaprimanja</i>	<i>Ime i prezime / Naziv podnositelja</i>	<i>Adresa</i>
1.	31.10.2018.	BORIS BELIĆ	[REDACTED] 20275 Zrnovo

**Prijedlog/primjedba:**

*Primjedba se odnosi na grafički prikaz – promet. Sporno je preklapanje državne ceste D-118 i županijske ceste do planiranog ulaza u luku. Smatra kako će takvo rješenje prouzročiti probleme u odvijanju prometa postojećom županijskom cestom.*

*Predlaže da se i na istočnoj strani također predvidi ulaz u luku, te da se na toj poziciji izgradi rotor preko kojeg bi vozila prilikom izlaska iz trajekta ulazila na cestu D-118 a kolona vozila koja čeka na ulazak u trajekt ne bi blokirala cestu.*

**Stav Izrađivača:**

**Ne prihvaća se.**

*Na dijelu preklapanja državne ceste D-118 i županijske ceste do planiranog ulaza u luku predviđena je dodatna traka u duljini od cca 420 m koja će služiti za čekanje ulaska u trajektu luku.*

**Stav Nositelja:**

**Ne prihvaća se.**

**Konačni odgovor:**

**Ne prihvaća se.**

10

11