

NOSITELJ IZRADE:

REPUBLIKA HRVATSKA

KARLOVAČKA ŽUPANIJA

OPĆINA BOSILJEVO

III. IZMJENE I DOPUNE PROSTORNOG PLANA UREĐENJA

IZVJEŠĆE O PONOVDNOJ JAVNOJ RASPRAVI

STRUČNI IZRAĐIVAČ:



**ADF d.o.o. za arhitekturu, projektiranje, savjetovanje,
urbanizam i prostorno uređenje, KARLOVAC**

sjedište: M. Vrhovca 7, Karlovac
ured: M. Vrhovca 9, Karlovac
direktor: Vladimir Petrović, dipl.ing.arh.

KARLOVAC - travanj 2019.

Prostorni plan uređenja Općine Bosiljevo, III. izmjene i dopune
Izvešće o ponovnoj javnoj raspravi, travanj 2019.

SADRŽAJ

- 1. UVOD**
- 2. POPIS SUDIONIKA U PONOVNOJ JAVNOJ RASPRAVI KOJI SU POZVANI POSEBNOM OBAVIJESTI O PONOVNOJ JAVNOJ RASPRAVI**
- 3. TABLICA S KVANTIFICIRANIM POKAZATELJIMA OBRADE PRIMJEDBI**
- 4. ODGOVORI NA PRIMJEDBE U PONOVNOJ JAVNOJ RASPRAVI**
 - 4a** - mišljenja, prijedlozi i primjedbe sudionika u ponovnoj javnoj raspravi čija su mišljenja, prijedlozi i primjedbe na prijedlog Plana prihvaćeni
 - 4b** - mišljenja, prijedlozi i primjedbe sudionika u ponovnoj javnoj raspravi koji nisu prihvaćeni ili su djelomično prihvaćeni s razlozima neprihvatanja
 - 4c** - mišljenja, prijedlozi i primjedbe sudionika u ponovnoj javnoj raspravi koji nisu razmatrani iz razloga propisanih Zakonom o prostornom uređenju
- 5. PRILOZI**

Prostorni plan uređenja Općine Bosiljevo, III. izmjene i dopune
Izvešće o ponovnoj javnoj raspravi, travanj 2019.

Prostorni plan uređenja Općine Bosiljevo, III. izmjene i dopune
Izvješće o ponovnoj javnoj raspravi, travanj 2019.



REPUBLIKA HRVATSKA
KARLOVAČKA ŽUPANIJA
OPĆINA BOSILJEVO
OPĆINSKI NAČELNIK
KLASA: 350-02/18-01/17
UR. BROJ: 2133/12-02-19-18
Bosiljevo, 16.04.2019. god.

**IZVJEŠĆE O PONOVNOJ JAVNOJ RASPRAVI
o Prijedlogu III. izmjena i dopuna Prostornog plana uređenja
Općine Bosiljevo (3ID PPUO)**

U skladu sa člankom 102. Zakona o prostornom uređenju (NN 153/13, 65/17, 114/18) ADF d.o.o. i Općina Bosiljevo izradili su Izvješće o ponovnoj javnoj raspravi o Prijedlogu III. izmjena i dopuna Prostornog plana uređenja Općine Bosiljevo (dalje: Plan).

Načelnik Općine Bosiljevo je 21.03.2019. godine donio Zaključak (Klasa: 350-02/18-01/17, Urbroj: 2133/12-02-19-16), kojim je utvrdio Prijedlog Plana za ponovnu javnu raspravu.

Na temelju članka 96. Zakona o prostornom uređenju (NN 153/13, 65/17, 114/18) načelnik Općine Bosiljevo objavio je na mrežnim stranicama Općine Bosiljevo, mrežnim stranicama Ministarstva graditeljstva i prostornog uređenja i "Večernjem listu" od dana 23.03.2019. godine oglas za ponovnu javnu raspravu o Prijedlogu Plana.

Ponovna javna rasprava o prijedlogu Plana održana je od 01.04.2019. godine do 06.04.2019. godine.

Javni uvid omogućen je za vrijeme trajanja ponovne javne rasprave u prostorijama vijećnice Općine Bosiljevo, Bosiljevo 14, svakim radnim danom od 08:00 do 14:00 sati te na mrežnim stranicama Općine Bosiljevo.

Javno izlaganje održano je 03.04.2019. godine s početkom u 12.00 sati u prostorijama vijećnice Općine Bosiljevo, Bosiljevo 14, o čemu je sastavljen Zapisnik, koji je sastavni dio elaborata Izvješće o ponovnoj javnoj raspravi (priloženi u poglavlju 5).

Sudionici u ponovnoj javnoj raspravi imali su mogućnost dostaviti Općini Bosiljevo ili upisati u Knjigu primjedbi svja pisana očitovanja, mišljenja, prijedloge i primjedbe na Prijedlog Plana za vrijeme trajanja ponovne javne rasprave, zaključno do 08.04.2019. godine.

Sve primjedbe su obrađene te na njih dan odgovor i, prema potrebi, obrazloženje njihovog djelomičnog prihvatanja i neprihvatanja. Pregled svih primjedbi, prema rješenju zahtjeva, je iskazan u poglavlju 3. elaborata Izvješće o ponovnoj javnoj raspravi, a pojedinačno u poglavlju 4. elaborata Izvješće o ponovnoj javnoj raspravi

Prostorni plan uređenja Općine Bosiljevo, III. izmjene i dopune
Izvešće o ponovnoj javnoj raspravi, travanj 2019.

Ukupno je zaprimljeno i obrađeno 6 (šest) očitovanja/mišljenja/primjedbi.

Osim javnog poziva, dostavljena je i posebna obavijest o ponovnoj javnoj raspravi s popisom pozvanih sudionika koja je priložena u poglavlju 2. elaborata Izvešće o ponovnoj javnoj raspravi.

Sastavni dio elaborata Izvešće o ponovnoj javnoj raspravi, priloženo u poglavlju 5, su:

- Odluka načelnika;
- Preslika objave ponovne javne rasprave (objavljene u dnevnom tisku, mrežnim stranicama Ministarstva graditeljstva i prostornog uređenja, mrežnim stranicama Općine Bosiljevo);
- Zapisnik o javnom izlaganju;
- Preslika dokaza o dostavi posebne obavijesti sudionicima u ponovnoj javnoj raspravi;
- Posebna pisana obavijest o ponovnoj javnoj raspravi;
- Knjiga primjedbi.

Načelnik Općine Bosiljevo
Josip Kasun



2. POPIS SUDIONIKA U PONOVOJ JAVNOJ RASPRAVIKOJI SU POZVANI POSEBNOM OBAVIJESTI O JAVNOJ RASPRAVI

- Ministarstvo graditeljstva i prostornoga uređenja, Ulica Republike Austrije 14, 10000 Zagreb;
- Ministarstvo zaštite okoliša i energetike, Uprava za zaštitu prirode, Radnička cesta 80, 10 000 Zagreb;
- Ministarstvo kulture, Uprava za zaštitu kulturne baštine, Konzervatorski odjel u Karlovcu, Ambroza Vraniczanya 6/I, 47 000 Karlovac;
- Ministarstvo obrane, Uprava za materijalne resurse, Sektor za nekretnine, zaštitu okoliša i graditeljstvo, Trg kralja Petra Krešimira IV 1, 10 000 Zagreb;
- Ministarstvo poljoprivrede, Ulica grada Vukovara 78, 10 000 Zagreb;
- Ministarstvo državne imovine, Dežmanova 10, 10000 Zagreb;
- Državna uprava za zaštitu i spašavanje, Područni ured Karlovac, Dr. Vladka Mačeka 8, 47 000 Karlovac;
- Hrvatska regulatorna agencija za mrežne djelatnosti (HAKOM), Roberta Frangeša Mihanovića 9, 10 110 Zagreb;
- Javna ustanova Zavod za prostorno uređenje Karlovačke županije, Jurja Haulika 1, 47 000 Karlovac;
- Javna ustanova "NATURA VIVA" za upravljanje zaštićenim dijelovima prirode na području Karlovačke županije, J.Križanića 30, 47 000 Karlovac;
- MUP, Policijska uprava Karlovačka, Trg hrvatskih redarstvenika 6, 47 000 Karlovac;
- Hrvatske vode, Ulica grada Vukovara 220, 10 000 Zagreb;
- Hrvatske vode, VGO za vodno područje sliva Save, VGI „Kupa“ Karlovac, Račkoga 10, 47000 Karlovac
- Hrvatske ceste, Sektor za razvoj i strateško planiranje, Vončinina 3, 10 000 Zagreb;
- Hrvatske ceste, Sektor za održavanje i promet, Tehnička ispostava Karlovac, Banija 37, 47 000 Karlovac;
- Županijska uprava za ceste Karlovačke županije, Poslovni park Karlovac 1/A 47250 Duga Resa;
- Hrvatska pošta, Poštansko središte Karlovac, I.G. Kovačića 4, 47000 Karlovac
- Hrvatski Telekom d.d., Roberta Frangeša Mihanovića 9, 10 110 Zagreb;
- Odašiljači i veze d.o.o. Ulica grada Vukovara 269d, 10 000 Zagreb;
- ISKON Internet d.d., Garićgradska ul. 18, 10000, Zagreb;
- METRONET Telekomunikacije d.d., Ulica grada Vukovara 269d, 10000 Zagreb
- OT-Optima Telekom d.o.o., Bani 75, 10000 Zagreb;
- Hrvatski operator prijenosnog sustava d.o.o.-HOPS, Kupska 4, 10 000 Zagreb;
- T-HT Hrvatske telekomunikacije d.d., Sektor za tehničko planiranje, Kupska 2, 10000 Zagreb;
- T-HT d.d. Sektor za tehničko planiranje – lokacija Karlovac, Matice Hrvatske 4, 47000 Karlovac;
- VIP net d.o.o. Vrtni put 1, 10000 Zagreb;
- Tele 2 d.o.o. Ulica grada Vukovara 269d, 10000 Zagreb;
- HEP d.d., Sektor za strategiju i razvoj, Ulica grada Vukovara 37, 10 000 Zagreb;
- HEP – ODS d.o.o. Elektra Karlovac, dr. Vlatka Mačeka 44, 47 000 Karlovac;
- MONTCOGIM PLINARA d.o.o., DT Karlovac, dr. Vlatka Mačeka 26A, 47 000 Karlovac;
- PLINACRO d.o.o., Sektor za održavanja i razvoja transportnog sustava, Savska cesta 88a, 10 000 Zagreb;
- JANAF d.d., Miramarska cesta 24, 10 000 Zagreb;
- Hrvatske šume, Uprava šuma, Podružnica Karlovac, Put Davorina Trstenjaka 1, 47 000 Karlovac;
- Hrvatske šume, Uprava šuma, Podružnica Ogulin, B. Frankopana 12, 47 300 Ogulin;
- Komunalno Duga Resa d.o.o., Kolodvorska 1, 47 250 Duga Resa;

Prostorni plan uređenja Općine Bosiljevo, III. izmjene i dopune
Izvešće o ponovnoj javnoj raspravi, travanj 2019.

- Karlovačka županija, Upravni odjel za graditeljstvo i okoliš, Križanićeva 11, 47 000 Karlovac;
- Karlovačka županija, Upravni odjel za graditeljstvo i okoliš, Ured Duga Resa, Trg Sv. Jurja 1, 47 250 Duga Resa;
- Karlovačka županija, Upravni odjel za gospodarstvo, Vraniczanyeva 4, 47 000 Karlovac;
- Ured državne uprave u Karlovačkoj županiji, Služba za gospodarstvo i imovinsko pravne poslove, Odjel za gospodarstvo, Križanićeva 11/II, 47 000 Karlovac;
- Javna ustanova Razvojna agencija Karlovačke županije, J. Haulika 14, 47 000 Karlovac;
- Agencija za ozakonjenje nezakonito izgrađenih zgrada, Selska cesta 136/III, 10 000 Zagreb;
- Susjedne općine u Karlovačkoj županiji (Generalski Stol, Netretić, Ogulin, Vrbovsko);
- mjesni odbori.

3. TABLICA S KVANTIFICIRANIM POKAZATELJIMA OBRADE PRIMJEDBI

Tablica 1.

Rješenje zahtjeva	Broj podnesaka
Ukupno podnesenih primjedbi / zahtjeva	6
Ukupno podnesenih primjedbi / zahtjeva u propisanom roku	6
Broj prihvaćenih primjedbi	5
Broj djelomično prihvaćenih primjedbi	0
Broj neprihvaćenih primjedbi	1
Broj neprihvaćenih primjedbi zbog propusta roka podnošenja	0

4. ODGOVORI NA PRIMJEDBE U JAVNOJ RASPRAVI

4a - popis sudionika u ponovnoj javnoj raspravi čija su mišljenja, prijedlozi i primjedbe na prijedlog Plana prihvaćeni

Tablica 2.

III. ID PPUO BOSILJEVO – ODGOVORI NA PRIMJEDBE IZ PONOVDNE JAVNE RASPRAVE					
Red. br.	Br./klasa Datum spisa	Prezime i ime - Naziv javnopravnog tijela	k.č.	Katastar ska općina	Rješenje zahtjeva
1	Klasa:351-01/19-01/03 Ur.Broj:2133/1-05/02-19-02 3.4.2019.	Karlovačka županija Upravni odjela za gospodarstvo	-	-	DA
Primjedba: Uvidom u Prijedlog Plana nemamo primjedbi ni prijedloga.					
Odgovor: Prihvaća se. Primljeno na znanje.					
2	Kl:350-02/16-01/153 Urbr:345-200-210/160-19-09 1.4.2019.	Hrvatske ceste d.o.o Sektor za razvoj i strateško planiranje Odjel za razvoj i planiranje Zagreb	-	-	DA
Primjedba: Zahtjevi Hrvatskih cesta d.o.o. ugrađeni su u cijelosti u Prijedlog Plana. U poglavlju 2 u članku 11. potrebno je državnu cestu D204 uvrstiti pod popis državnih cesta.					
Odgovor: Prihvaća se. Primljeno na znanje.					
3	Klasa:940-01/18-03/4640 Ur.Broj:536-03-02-03/03-19-08 4.4.2019.	Ministarstvo državne imovine Zagreb	-	-	DA
Primjedba: Daje se pozitivno mišljenje na Plan.					
Odgovor: Prihvaća se. Primljeno na znanje.					

Prostorni plan uređenja Općine Bosiljevo, III. izmjene i dopune
Izvrješće o ponovnoj javnoj raspravi, travanj 2019.

4	001/1346/19 MDT 5.4.2019.	HEP ODS Elektra Karlovac Vladka Mačeka 44, Karlovac	-	-	DA
Primjedba: Uvidom u Plan utvrđeno je da nemamo primjedbi.					
Odgovor: Prihvaća se.					
5	Klasa:350-02/18-01/79 UrBroj:512M3-020201- 19-9; 2.4.2019.	MINISTARSTVO OBRANE Uprava za materijalne resurse; Sektor za vojnu infrastrukturu, Služba za vojno graditeljstvo i energetsku učinkovitost Zagreb	-	-	DA
Primjedba: Obavijest da nemaju primjedbi ni zahtjeva na Prijedlog Plana.					
Odgovor: Prihvaća se. Primljeno na znanje.					

4b - mišljenja, prijedlozi i primjedbe sudionika u ponovnoj javnoj raspravi koji nisu prihvaćeni ili su djelomično prihvaćeni s razlozima neprihvatanja

III. ID PPUO BOSILJEVO – ODGOVORI NA PRIMJEDBE IZ PONOVNE JAVNERASPRAVE					
Red. br.	Br./klasa Datum spisa	Prezime i ime – Naziv javnopravnog tijela	k.č.	Katastarska općina	Rješenje zahtjeva
6	6.4.2014.	Željko Tkalčević Ontario, Canada	953/2	Bosiljevo	NE
Primjedba: Traži se izuzimanje predmetne k.č. iz Planova, osiguravanje nesmetanog prisutnog puta te tampon zona.					
Odgovor: Ne prihvaća se. Nije predmet ponovne javne rasprave. Prema članku 104. Zakona o prostornom uređenju (NN 153/13, 65/17, 114/18) nova mišljenja, prijedlozi i primjedbe na izmijenjen prijedlog prostornog plana mogu se podnositi samo u vezi s dijelovima prijedloga prostornog plana koji su u odnosu na prvi prijedlog izmijenjeni.					

4c - popis sudionika u ponovnoj javnoj raspravi čija mišljenja, prijedlozi i primjedbe nisu razmatrani iz razloga propisanih Zakonom o prostornom uređenju (propušten rok za dostavu primjedbe)

Sve pristigle primjedbe pristigle su unutar zadanog roka.

5. PRILOZI

U nastavku su, u faksimilu, priloženi:

1. Zaključak načelnika
2. Objava javne rasprave
 - dnevni tisak
 - mrežna stranica Ministarstva graditeljstva i prostornog uređenja
 - mrežna stranica Općine Bosiljevo
3. Posebna pisana obavijest o ponovnoj javnoj raspravi
4. Zapisnik o javnom izlaganju
5. Dokaz sudjelovanja u javnom izlaganju
6. Mišljenja javnopravnih tijela
7. Skenirane dostavnice poslanih poziva sudionicima u ponovnoj javnoj raspravi koji su pozvani posebnom obavijesti o javnoj raspravi

Prostorni plan uređenja Općine Bosiljevo, III. izmjene i dopune
Izvešće o ponovnoj javnoj raspravi, travanj 2019.

5.1. Zaključak načelnika



REPUBLIKA HRVATSKA
KARLOVAČKA ŽUPANIJA
OPĆINA BOSILJEVO
OPĆINSKI NAČELNIK

KLASA:350-02/18-01/17
URBROJ:2133/12-02-19-15
Bosiljevo, 21.03.2019.

Na temelju članka 95. Zakona o prostornom uređenju ("Narodne novine", broj 153/13, 65/17, 114/18), članka 47. Statuta Općine Bosiljevo (Službeni glasnik Općine Bosiljevo, 1/18, 2/18) i Izvešća o javnoj raspravi, Općinski načelnik Općine Bosiljevo donosi:

ZAKLJUČAK

o utvrđivanju Prijedloga III. izmjena i dopuna Prostornog plana uređenja Općine Bosiljevo za ponovnu javnu raspravu

I

Na temelju Izvešća o javnoj raspravi KLASA: 350-02/18-01/17, URBROJ: 2133/12-02-19-14, od 20.03.2019. godine i Nacrta prijedloga III. izmjena i dopuna Prostornog plana uređenja Općine Bosiljevo za ponovnu javnu raspravu, utvrđuje se Prijedlog III. izmjena i dopuna Prostornog plana uređenja Općine Bosiljevo za ponovnu javnu raspravu.

II

Zadužuje se Jedinствeni upravni odjel Općine Bosiljevo da provede ponovnu javnu raspravu i javni uvid na način određen Zakonom o prostornom uređenju (Narodne novine 153/13, 65/17, 114/18), a u rokovima određenim Odlukom o izradi III. izmjena i dopuna Prostornog plana uređenja Općine Bosiljevo („Službeni glasnik Općine Bosiljevo“, 2/18).

III

Ovaj Zaključak stupa na snagu danom donošenja, a objavit će se u "Službenom glasniku Općine Bosiljevo".

Općinski načelnik

Josip Kasun



5.2. Objava javne rasprave (dnevni tisak)

14 Aktualno

VEČERNJI LIST
subota, 23. ožujka 2019.

Večernji list

0-24

ORGANIZIRAJU FORUM

Kako vratiti život u malo slavonsko selo

Odtraga Put, istina i život o se ga-
nizirati će 17. svibnja u Ruševu
prvi Forum demokracije. Dio je
to nastojanja članova udruge
da obnovi život u tom zapu-
štenom i zaboravljenom sla-
vonoskopskom selu na obroncima
Dilje-gore. Na locama oblijeva
predstavljaju veće ministar-
stava, državnih agencija i
jedinica lokalne samouprave
(vb)

TURIZAM
**Suradnja Like
i klastera
UnaSana**

Dva susjedna turistička
klastera snažno orijentirana
na održivi turizam, UnaSana
i Like Destination, potpisala
su ugovor o suradnji u Biloču,
tijekom kojeg će se razvijati
i razlikama turizma u zaštićenim
područjima. Like i područje uz
Unu i Sana jedinstveni su zbog
čak pet nacionalnih parkova. –
Osim iznimno bogatim prirod-
nim ljepotama, sve destinacije
trebaju biti prepoznate i po
inkulturnim gastrospecialitetima
i kulturno – povijesnim vrijed-
nostima. Ova suradnja doći
će do punog izražaja budućno-
š zajedno s kontinuiranim i
druga financijska sredstva za
razvojnih dviju susjednih
destinacija – kazala je Petra
Burićević, voditeljica Klastera
Like Destination. (rak)

AKTIVNOSTI ZA DJECU Društvo Naša djeca Petrinja u petak je otvorilo vrata svog prostora na Trgu narodnih učitelja 7 u kojem će se ubuduće održavati brojne aktivnosti za djecu i njihove roditelje. (dp)

REPUBLIKA HRVATSKA
KARLOVAČKA ŽUPANIJA
OPĆINA BOSILJEVO
OPĆINSKI NAČELNIK

KLASA: 350-02/18-01/17
URBROJ: 222/12-02-19-16
Bosiljevo, 21.03.2019.

Na temelju članka 104. Zakona o prostornom uređenju („Narodne
novine“ broj 153/13, 65/17, 114/18), članka 47. Statuta Općine Bosiljevo
 („Službeni glasnik Općine Bosiljevo“), 1/18, 2/18) i Odluke o izradi II.
 izmjena i dopuna Prostornog plana uređenja Općine Bosiljevo („Službeni
 glasnik Općine Bosiljevo“ broj 2/18) i Zaključka Općinskog načelnika
 KLASA: MO-02/18-01/17, URBROJ: 2133/12-02-19-15, od 21.03.2019.
 Općinski načelnik Općine Bosiljevo objavljuje:

PONOVNU JAVNU RASPRAVU
o Prijedlogu II. izmjena i dopuna
Prostornog plana uređenja Općine Bosiljevo

1. Ponovna javna rasprava o Prijedlogu II. izmjena i dopuna Prostornog plana uređenja Općine Bosiljevo (u daljnjem tekstu: Prijedlog Plana), trajat će od 02.04.2019. – 08.04.2019. godine.
2. Za vrijeme trajanja ponovne javne rasprave za sve zainteresirane osobe osiguran je javni uvid u Prijedlog Plana, u prostoriji vijećnice Općine Bosiljevo, Bosiljevo 14, 47251 Bosiljevo svaki radni dan od 08.00 do 14.00 sati te na mrežnim stranicama Općine Bosiljevo www.bosiljevo.hr.
3. Za vrijeme trajanja ponovne javne rasprave organizira se javno izlaganje koje će se održati 03.04.2019. godine u 12.00 sati u vijećnici Općine Bosiljevo, Bosiljevo 14, 47251 Bosiljevo. U javnom izlaganju mogu sudjelovati sve zainteresirane osobe.
4. Mišljenja, prijedlozi i prijedlozi na izmjenama Prijedlog Plana, mogu se za vrijeme trajanja ponovne javne rasprave podnositi samo u vidu s digitaliziranih Prijedloga Prostornog plana koji su u odnosu na prvi Prijedlog Plana izmjenjeni i dopunjeni i izloženi na javnoj raspravi i to: upisati u knjigu primjedbi koja je izložena uz Prijedlog Plana, unijeti u zapisnik koji se obavezno vodi tijekom javnog izlaganja; predati u pisanom obliku preko uzadjenog zapisa ili poštom zaključno s danom 08.04.2019. godine na adresu Općina Bosiljevo, Bosiljevo 14, 47251 Bosiljevo ili na adresu elektroničke pošte e-mail: opcina.bosiljevo@jika.t-com.hr.
5. Prijedbe i prijedlozi koji nisu dostavljeni u roku iz niza 4. stavka naplatiti i potpisani, neće se uzeti u obzir u pripremi izvješća o javnoj raspravi.
6. Tekst objave javne rasprave objavit će se u javnom glasniku, na web stranici Ministarstva graditeljstva i prostornog uređenja i na web stranici Općine Bosiljevo www.bosiljevo.hr.
7. Poziv da sudjelovanje u javnoj raspravi koristi će se rasloženim tijelima i osobama određenim posebnim propisima.

Općinski načelnik
Josip Kasun

Najljepši školski vrtovi Otvoren novi natječaj koji promiče isključivo organsku poljoprivredu

U ŠKOLI IM RASTU SALATA I BLITVA

Vedran Balen

Osnovna škola Lipik, pobjednica prologodišnjeg natječaja "Najljepši školski vrtovi u Republici Hrvatskoj", bila je domaćin otvorenja ovogodišnjeg natječaja i popratnog motivacijskog skupa o uredjenju vrtova koji je održan pod pokroviteljstvom Grada Lipika i Poboško-slavonske županije.

Zajednička energija
Dio je to velikog obrazovno-ekološkog projekta koji već 25 godina provodi HRT u suradnji s Ministarstvom znanosti i obrazovanja, Fondom za zaštitu okoliša i energetsku učinkovitost te Ministarstvom poljoprivrede. U projektu sudjeluju učenic osnovnih i srednjih škola, obitelji vrtića,

učeničkih domova, djeca iz centara za odgoj, obrazovanje i rehabilitaciju te djeca iz domova bez pekladne roditeljske skrbi iz cijele Hrvatske. U vrtovima koje su sama oblikovali i uredili, djeca uče voljeti prirodu te prepoznati njezinu vrijednost i ljepotu podneblja u kojemu žive. Projekt promiče isključivo organsku poljoprivredu, uzgoj izvornoga i domaćeg bilja, prepoznavanje ljepote vlastitih krajolika i povratak tradicionalnim vrtovima u svim područjima Hrvatske.
– Naša škola sudjeluje u nizu projekata, a ovaj je svakako jedan od najljepših. Stoga mi je posebno zadovoljstvo da se upravo kod nas otvara novi natječaj za najljepši školski vrt. U prošloj smo sezoni došli zlatnu povelju, a to smo uspjeli upravo zato što smo uz

mного rada, truda, zajedničke energije i entuzijazma gotovo ni iz čega napravili nešto veliko što je stručno povjerenstvo i prepoznalo – rekla je ravnateljica OŠ Lipik Klaudija Kováč.

Učionice na otvorenom

Lijepa škola u Lipiku dotada se ima čime pohvaliti – od parka koji je okružuje, dvije učionice na otvorenom, vrtića i urednih kamenjara do precizno oslikanih visokih gredica u kojima je uzgojen povrtnjak. Nastavnici i djeca uzgajaju salatu, špinat, mrkvi, špinat, cikla, a na starom zapuštenom travnjaku na ulazu u školu nastao je predivan mali vrt u kojem djeca najviše uživaju. Na skupu u Lipiku predstavljen je dosadašnji rad pobjednika "Najljepši školski vrtovi".

KRISTIJAN KAPOVIĆ:

Gore kuće i automobili, a policija čuva benzinsku

Viš Država je na Viru smislila 250 obiteljski u građevinskoj zoni, a sada dopušta da se na tom otoku nezakonito izdaju građevinske dozvole. Štoviše, nakon svih prosvjeda, mog uhićenja unatoč najavljenoj prosvjedu blokodom mosta, sada su zatražili i da se za nezakonito sagrađeno benzinsku crpku dopusti nezakoniti priključak za struju. Elektra Zadar našla je sugla-

Kapović tvrdi da će benzinska crpka biti nezakonito pridružena na struju (DINO KARAKO/PROSEK)

snost za 15 metara, a do trafostanice ima oko 200 metara. O tome smo opet obavijestili sve institucije, rekao je načelnik općine Vir Kristijan Kapović na konferenciji za novinare na Viru organizirajući ponovno županijski Odbor za prostorno planiranje za konopčica, a sada i Elektru zbog pogodovanja u projektu gradnje prve benzinske crpke na Viru. – Na višem lokustu je vidljivo da je u Hrvatskoj moguće sve. Investitor je došao krležiti sve moguće zakone, a policija čuva taj objekt više od dva mjeseca. U mjestu u kojem se pale kuće i automobili se napadaju djelatnici općine, interventna policija dva mjeseca čuva gradilište investitora koji na Viru nezakonito gradi – istaknuo je Kapović. (pa) ●



REPUBLIKA HRVATSKA
KARLOVAČKA ŽUPANIJA
OPĆINA BOSILJEVO
OPĆINSKI NAČELNIK

KLASA:350-02/18-01/17
URBROJ:2133/12-02-19-16
Bosiljevo, 21.03.2019.

Na temelju članka 104. Zakona o prostornom uređenju („Narodne novine“ broj 153/13, 65/17, 114/18), članka 47. Statuta Općine Bosiljevo („Službeni glasnik Općine Bosiljevo“ ,1/18, 2/18) i Odluke o izradi III. izmjena i dopuna Prostornog plana uređenja Općine Bosiljevo („Službeni glasnik Općine Bosiljevo“ broj 2/18) i Zaključka Općinskog načelnika KLASA:350-02/18-01/17, URBROJ:2133/12-02-19-15, od 21.03.2019. Općinski načelnik Općine Bosiljevo objavljuje:


PONOVNU JAVNU RASPRAVU
o Prijedlogu III. izmjena i dopuna
Prostornog plana uređenja Općine Bosiljevo

1. Ponovna javna rasprava o Prijedlogu III. izmjena i dopuna Prostornog plana uređenja Općine Bosiljevo (u daljnjem tekstu: Prijedlog Plana), trajat će od 01.04.2019. – 08.04.2019. godine.
2. Za vrijeme trajanja ponovne javne rasprave za sve zainteresirane osobe osiguran je javni uvid u Prijedlog Plana, u prostoriji vijećnice Općine Bosiljevo, Bosiljevo 14, 47251 Bosiljevo svaki radni dan od 08:00 do 14:00 sati te na mrežnim stranicama Općine Bosiljevo www.bosiljevo.hr.
3. Za vrijeme trajanja ponovne javne rasprave organizira se javno izlaganje koje će se održati 03.04.2019. godine u 12:00 sati u vijećnici Općine Bosiljevo, Bosiljevo 14, 47251 Bosiljevo. U javnom izlaganju mogu sudjelovati sve zainteresirane osobe.
4. Mišljenja, primjedbe i prijedlozi na izmijenjeni Prijedlog Plana, mogu se za vrijeme trajanja ponovne javne rasprave podnositi samo u vezi s dijelovima Prijedloga Prostornog plana koji su u odnosu na prvi Prijedlog Plana izmijenjeni i dopunjeni i izloženi na javnoj raspravi i to: upisati u knjigu primjedbi koja je izložena uz Prijedlog Plana; unijeti u zapisnik koji se obvezno vodi tijekom javnog izlaganja; predati u pisanom obliku preko urudžbenog zapisnika ili poštom zaključno s danom 08.04.2019. godine na adresu Općina Bosiljevo, Bosiljevo 14, 47251 Bosiljevo ili na adresu elektroničke pošte e-mail: opcina.bosiljevo1@ka.t-com.hr
5. Primjedbe i prijedlozi koji nisu dostavljeni u roku ili nisu čitljivo napisani i potpisani, neće se uzeti u obzir u pripremi izvješća o javnoj raspravi.
6. Tekst objave javne rasprave objavit će se u javnom glasilu, na web stranici Ministarstva graditeljstva i prostornog uređenja i na web stranici Općine Bosiljevo www.bosiljevo.hr
7. Poziv za sudjelovanje u javnoj raspravi uputit će se nadležnim tijelima i osobama određenim posebnim propisima.

Općinski načelnik
Josip Kasun

5.2. Objava javne rasprave (mrežna stranica Ministarstva graditeljstva i prostornog uređenja)

Središnji državni portal RSS Prilagodba pristupačnosti A A English e-Građani

 **REPUBLIKA HRVATSKA**
Ministarstvo graditeljstva i prostornog uređenja





Pretražite Ministarstvo

Vijesti O Ministarstvu Dokumenti Pristup informacijama Istaknute teme Kontakti Propisi AZONIZ ISPU

Naslovnica > O Ministarstvu > Djelokrug > Prostorno uređenje > Prostorni planovi > Informacije o planovima u izradi >

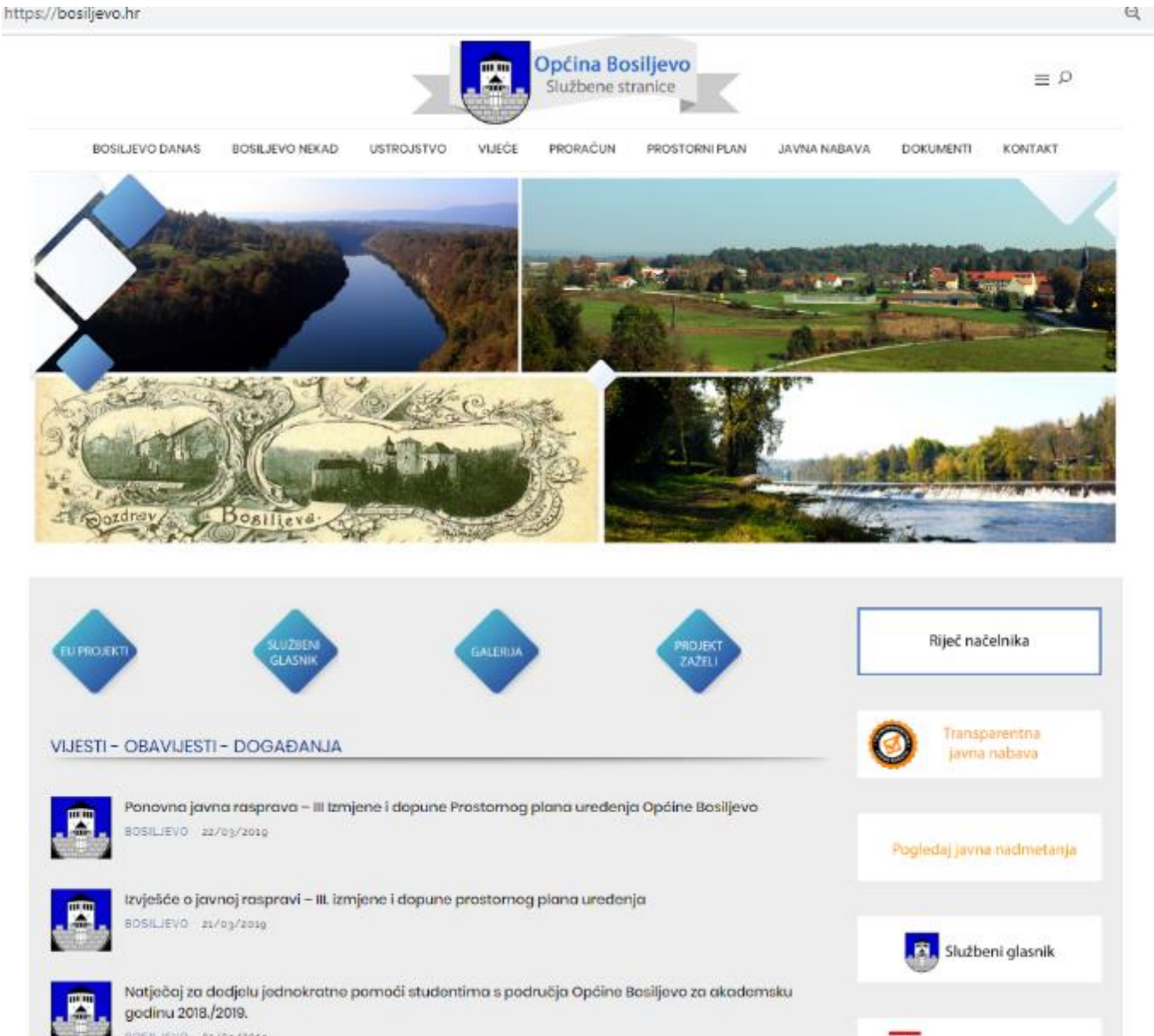
Informacije o javnim raspravama

- 22.03.2019. - Informacija o ponovnoj javnoj raspravi o prijedlogu III. Izmjena i dopuna Prostornog plana uređenja Općine Bosiljevo
22.03.2019. | pdf (78kb)
- 22.03.2019. - Informacija o javnoj raspravi o prijedlogu Izmjena i dopuna Prostornog plana uređenja (PPUG-a) Slavonskog Broda
22.03.2019. | pdf (361kb)
- 22.03.2019. - Informacija o javnoj raspravi o prijedlogu Izmjena i dopuna Detaljnog plana uređenja Tehnički školski centar Zadar, Grad Zadar
22.03.2019. | pdf (50kb)
- 22.03.2019. - Informacija o javnoj raspravi o prijedlogu Izmjena i dopuna Urbanističkog plana uređenja Petlja Lučko, Grad Zagreb
22.03.2019. | pdf (23kb)
- 22.03.2019. - Informacija o javnoj raspravi o prijedlogu Izmjena i dopuna Generalnog urbanističkog plana (GUP-a) Grada Slavonskog Broda
22.03.2019. | pdf (861kb)
- 21.03.2019. - Informacija o javnoj raspravi o prijedlogu Urbanističkog plana uređenja "Zemljopisna Stanica samostalno" Grad Duga
<https://mz.mlin.gov.hr/love/Dokumentacija/Dokumenti/Prostorni/Planovi/Sacmowa/22.3.2019/Slavonski%20brod/GUP.pdf>

 Ispiši stranicu
 Podijeli na Facebooku
 Podijeli na Twitteru
 Podijeli na Google +

5.2. Objava ponovne javne rasprave (mrežna stranica Općine Bosiljevo)

https://bosiljevo.hr



BOSILJEVO DANAS BOSILJEVO NEKAD USTROJSTVO VIJEĆE PRORAČUN PROSTORNI PLAN JAVNA NABAVA DOKUMENTI KONTAKT

Općina Bosiljevo
Službene stranice

EU PROJEKTI SLUŽBENI GLASNIK GALERIJA PROJEKT ZAZELI


Riječ načelnika


Transparentna javna nabava


Pogledaj javna nadmetanja

Službeni glasnik

VIJESTI - OBAVLJESTI - DOGAĐANJA

 Ponovna javna rasprava – III. Izmjene i dopune Prostornog plana uređenja Općine Bosiljevo
BOSILJEVO 22/03/2019

 Izvešće o javnoj raspravi – III. izmjene i dopune prostornog plana uređenja
BOSILJEVO 21/03/2019

 Natječaj za dodjelu jednokratne pomoći studentima s područja Općine Bosiljevo za akademsku godinu 2018./2019.
BOSILJEVO 01/03/2019

Prostorni plan uređenja Općine Bosiljevo, III. izmjene i dopune
Izvešće o ponovnoj javnoj raspravi, travanj 2019.



REPUBLIKA HRVATSKA
KARLOVAČKA ŽUPANIJA
OPĆINA BOSILJEVO
OPĆINSKI NAČELNIK

KLASA:350-02/18-01/17
URBROJ:2133/12-02-19-18
Bosiljevo, 21.03.2019.

Na temelju članka 104. Zakona o prostornom uređenju („Narodne novine“ broj 153/13, 65/17, 114/18), članka 47. Statuta Općine Bosiljevo („Službeni glasnik Općine Bosiljevo“ ,1/18, 2/18) i Odluke o izradi III. izmjena i dopuna Prostornog plana uređenja Općine Bosiljevo („Službeni glasnik Općine Bosiljevo“ broj 2/18) i Zaključka Općinskog načelnika KLASA:350-02/18-01/17, URBROJ:2133/12-02-19-15, od 21.03.2019. Općinski načelnik Općine Bosiljevo objavljuje:

PONOVNU JAVNU RASPRAVU
o Prijedlogu III. izmjena i dopuna
Prostornog plana uređenja Općine Bosiljevo

1. Ponovna javna rasprava o Prijedlogu III. izmjena i dopuna Prostornog plana uređenja Općine Bosiljevo (u daljnjem tekstu: **Prijedlog Plana**), trajat će od **01.04.2019. – 08.04.2019.** godine.
2. Za vrijeme trajanja ponovne javne rasprave za sve zainteresirane osobe osiguran je javni uvid u Prijedlog Plana, u **prostoriji vijećnice Općine Bosiljevo, Bosiljevo 14, 47251 Bosiljevo svaki radni dan od 08:00 do 14:00 sati** te na mrežnim stranicama Općine Bosiljevo www.bosiljevo.hr.
3. Za vrijeme trajanja ponovne javne rasprave organizira se javno izlaganje koje će se održati **03.04.2019. godine u 12:00 sati u vijećnici Općine Bosiljevo, Bosiljevo 14, 47251 Bosiljevo.** U javnom izlaganju mogu sudjelovati sve zainteresirane osobe.
4. Mišljenja, primjedbe i prijedlozi na izmijenjeni Prijedlog Plana, mogu se za vrijeme trajanja ponovne javne rasprave podnositi **samo u vezi s dijelovima Prijedloga Prostornog plana koji su u odnosu na prvi Prijedlog Plana izmijenjeni i dopunjeni** i izloženi na javnoj raspravi i to:
 - upisati u knjigu primjedbi koja je izložena uz Prijedlog Plana;
 - unijeti u zapisnik koji se obvezno vodi tijekom javnog izlaganja;
 - predati u pisanom obliku preko urudžbenog zapisnika ili poštom zaključno s danom 08.04.2019. godine na adresu Općina Bosiljevo, Bosiljevo 14, 47251 Bosiljevo ili na adresu elektroničke pošte e-mail:opcina.bosiljevo1@ka.t-com.hr
5. Primjedbe i prijedlozi koji nisu dostavljeni u roku ili nisu čitljivo napisani i potpisani, neće se uzeti u obzir u pripremi izvješća o javnoj raspravi.
6. Tekst objave javne rasprave objavit će se u javnom glasilu, na web stranici Ministarstva graditeljstva i prostornog uređenja i na web stranici Općine Bosiljevo www.bosiljevo.hr
7. Poziv za sudjelovanje u javnoj raspravi uputit će se nadležnim tijelima i osobama određenim posebnim propisima.

Općinski načelnik
Josip Kasun

5.3. Posebna obavijest o javnoj raspravi



REPUBLIKA HRVATSKA
KARLOVAČKA ŽUPANIJA
OPĆINA BOSILJEVO
OPĆINSKI NAČELNIK

KLASA: 350-02/18-01/17
UR. BROJ: 2133/12-02-19-17
Bosiljevo, 22.03.2019.

n/p javnopravnim tijelima
određenim posebnim propisima

**Predmet: Posebna obavijest o ponovnoj javnoj raspravi o Prijedlogu III.
izmjena i dopuna Prostornog plana uređenja Općine Bosiljevo**

Poštovani,

na temelju članka 97. Zakona o prostornom uređenju (NN 153/13, 65/17, 114/18) dostavljamo Vam posebnu obavijest o ponovnoj javnoj raspravi o Prijedlogu III. izmjena i dopuna Prostornog plana uređenja Općine Bosiljevo (*u daljnjem tekstu: Prijedlog plana*) s pozivom na javno izlaganje koje će se održati **03.04.2019. godine u 12 sati u vijećnici Općine Bosiljevo, Bosiljevo 14, 47251 Bosiljevo.**

Ponovna javna rasprava o Prijedlogu Plana trajat će od **01.04.2019 – 08.04.2019.** godine.

Za vrijeme trajanja ponovne javne rasprave za sve zainteresirane osobe osiguran je javni uvid u Prijedlog Plana, u **prostoriji vijećnice Općine Bosiljevo, Bosiljevo 14, 47251 Bosiljevo svaki radni dan od 08:00 do 14:00 sati**, te na mrežnim stranicama Općine Bosiljevo www.bosiljevo.hr.

Temeljem članka 101. Zakona o prostornom uređenju (NN 153/13, 65/17, 114/18), javnopravno tijelo koje je dalo, odnosno trebalo dati zahtjeve za izradu plana u javnoj raspravi sudjeluje davanjem mišljenja o prihvatanju tih zahtjeva, odnosno mišljenja o primjeni posebnog propisa i/ili dokumenta koji je od utjecaja na plan.

U mišljenju se ne mogu postavljati novi ili drugačiji uvjeti od onih koji su dani u zahtjevima za izradu nacrtu plana. Mišljenje prema kojemu određeni dio Prijedloga plana nije u skladu sa zahtjevima javnopravnog tijela mora biti obrazloženo. U suprotnom nositelj izrade nije dužan takvo mišljenje razmatrati.

Ako javnopravno tijelo ne dostavi mišljenje u roku, smatra se da je mišljenje dano i da je Prijedlog plana izrađen u skladu s danim zahtjevima, odnosno s posebnim propisom i/ili dokumentom koji je od utjecaja na plan.

Mišljenje može se za vrijeme trajanja javne rasprave predati u pisanom obliku preko urudžbenog zapisnika ili poštom **zaključno s danom 08.04.2019.** godine na adresu

Prostorni plan uređenja Općine Bosiljevo, III. izmjene i dopune
Izješće o ponovnoj javnoj raspravi, travanj 2019.

Općina Bosiljevo, Bosiljevo 14, 47251 Bosiljevo ili na e-mail: opcina.bosiljevo1@ka.t-com.hr.

U prilogu ovog dopisa dostavljamo Vam objavu javne rasprave o Prijedlogu plana.

S poštovanjem.



Općinski načelnik
Josip Kasun

Prilog:

1. Objava ponovne javne rasprave o Prijedlogu III. izmjena i dopuna PPUO Bosiljevo

Dostaviti:

- Ministarstvo graditeljstva i prostornoga uređenja, Ulica Republike Austrije 14, 10000 Zagreb;
- Ministarstvo zaštite okoliša i energetike, Uprava za zaštitu prirode, Radnička cesta 80, 10 000 Zagreb;
- Ministarstvo kulture, Uprava za zaštitu kulturne baštine, Konzervatorski odjel u Karlovcu, Ambroza Vraniczanya 6/I, 47 000 Karlovac;
- Ministarstvo obrane, Uprava za materijalne resurse, Sektor za nekretnine, zaštitu okoliša i graditeljstvo, Trg kralja Petra Krešimira IV 1, 10 000 Zagreb;
- Ministarstvo poljoprivrede, Ulica grada Vukovara 78, 10 000 Zagreb;
- Ministarstvo državne imovine, Dežmanova 10, 10000 Zagreb;
- Državna uprava za zaštitu i spašavanje, Područni ured Karlovac, Dr. Vladka Mačeka 8, 47 000 Karlovac;
- Hrvatska regulatorna agencija za mrežne djelatnosti (HAKOM), Roberta Frangeša Mihanovića 9, 10 110 Zagreb;
- Javna ustanova Zavod za prostorno uređenje Karlovačke županije, Jurja Haulika 1, 47 000 Karlovac;
- Javna ustanova "NATURA VIVA" za upravljanje zaštićenim dijelovima prirode na području Karlovačke županije, J. Križanića 30, 47 000 Karlovac;
- MUP, Policijska uprava Karlovačka, Trg hrvatskih redarstvenika 6, 47 000 Karlovac;
- Hrvatske vode, Ulica grada Vukovara 220, 10 000 Zagreb;
- Hrvatske vode, VGO za vodno područje sliva Save, VGI „Kupa“ Karlovac, Račkoga 10, 47000 Karlovac
- Hrvatska ceste, Sektor za razvoj i strateško planiranje, Vončinina 3, 10 000 Zagreb;
- Hrvatske ceste, Sektor za održavanje i promet, Tehnička ispostava Karlovac, Banija 37, 47 000 Karlovac;
- Županijska uprava za ceste Karlovačke županije, Poslovni park Karlovac 1/A 47250 Duga Resa;
- Hrvatska pošta, Poštansko središte Karlovac, I.G. Kovačića 4, 47000 Karlovac
- Hrvatski Telekom d.d., Roberta Frangeša Mihanovića 9, 10 110 Zagreb;
- Odašiljači i veze d.o.o. Ulica grada Vukovara 269d, 10 000 Zagreb;
- ISKON Internet d.d., Garićgradska ul. 18, 10000, Zagreb;

Prostorni plan uređenja Općine Bosiljevo, III. izmjene i dopune
Izješće o ponovnoj javnoj raspravi, travanj 2019.

- METRONET Telekomunikacije d.d., Ulica grada Vukovara 269d, 10000 Zagreb
- OT-Optima Telekom d.o.o., Bani 75, 10000 Zagreb;
- Hrvatski operator prijenosnog sustava d.o.o.-HOPS, Kupuska 4, 10 000 Zagreb;
- T-HT Hrvatske telekomunikacije d.d., Sektor za tehničko planiranje, Kupuska 2, 10000 Zagreb;
- T-HT d.d. Sektor za tehničko planiranje – lokacija Karlovac, Matice Hrvatske 4, 47000 Karlovac;
- VIP net d.o.o. Vrtni put 1, 10000 Zagreb;
- Tele 2 d.o.o. Ulica grada Vukovara 269d, 10000 Zagreb;
- HEP d.d., Sektor za strategiju i razvoj, Ulica grada Vukovara 37, 10 000 Zagreb;
- HEP – ODS d.o.o. Elektra Karlovac, dr. Vlatka Maćeka 44, 47 000 Karlovac;
- MONTCOGIM PLINARA d.o.o., DT Karlovac, dr. Vlatka Maćeka 26A, 47 000 Karlovac;
- PLINACRO d.o.o., Sektor za održavanja i razvoja transportnog sustava, Savska cesta 88a, 10 000 Zagreb;
- JANAF d.d., Miramarska cesta 24, 10 000 Zagreb;
- Hrvatske šume, Uprava šuma, Podružnica Karlovac, Put Davorina Trstenjaka 1, 47 000 Karlovac;
- Hrvatske šume, Uprava šuma, Podružnica Ogulin, B. Frankopana 12, 47 300 Ogulin;
- Komunalno Duga Resa d.o.o., Kolodvorska 1, 47 250 Duga Resa;
- Karlovačka županija, Upravni odjel za graditeljstvo i okoliš, Križanićeva 11, 47 000 Karlovac;
- Karlovačka županija, Upravni odjel za graditeljstvo i okoliš, Ured Duga Resa, Trg Sv. Jurja 1, 47 250 Duga Resa;
- Karlovačka županija, Upravni odjel za gospodarstvo, Vraniczanyeva 4, 47 000 Karlovac;
- Ured državne uprave u Karlovačkoj županiji, Služba za gospodarstvo i imovinsko pravne poslove, Odjel za gospodarstvo, Križanićeva 11/II, 47 000 Karlovac;
- Javna ustanova Razvojna agencija Karlovačke županije, J. Haulika 14, 47 000 Karlovac;
- Agencija za ozakonjenje nezakonito izgrađenih zgrada, Selska cesta 136/III, 10 000 Zagreb;
- Susjedne općine u Karlovačkoj županiji (Generalski Stol, Netretić, Ogulin, Vrbovsko);
- mjesni odbori.

5.4. Zapisnik o javnom izlaganju



REPUBLIKA HRVATSKA
KARLOVAČKA ŽUPANIJA
OPĆINA BOSILJEVO
OPĆINSKI NAČELNIK

KLASA: 350-02/18-01/17
UR. BROJ: 2133/12-02-19-18
Bosiljevo, 03.04.2019.

Zapisnik sa javnog izlaganja u ponovnoj javnoj raspravi o Prijedlogu III. izmjena i dopuna Prostornog plana uređenja Općine Bosiljevo

Javno izlaganje započelo je 03.04.2019. u 12 sati u vijećnici Općine Bosiljevo.

Prisutni – lista u prilogu.

Odgovorni voditelj izrade Nacrta prijedloga III. izmjena i dopuna Prostornog plana uređenja Općine Bosiljevo, Brankica Petrović, d.i.a., otvorila je javno izlaganje i obrazložila koji su razlozi za održavanje ponovne javne rasprave. Na sve pristigle primjedbe u javnoj raspravi dani su odgovori u izvješću o provedenoj javnoj raspravi, pojedinačno će podnositelji primjedbi dobiti odgovore na kućnu adresu prije upućivanja plana na usvajanje Općinskom vijeću.

Nakon izrade izvješća i prihvaćenih primjedbi, donesen je zaključak o ponavljanju javne rasprave zbog promjena granica građevinskog područja i određivanja još jedne lokacije za reciklažno dvorište za građevni otpad.

Rasprava

Predstavnici Hrvatskih šuma istaknuli su da su zahtjevi i primjedbe koje su dostavili uvaženi i obrađeni grafički, a podatke o privatnim šumama bi trebala dostaviti Savjetodavna služba.

G. Robert Biturajac istaknuo je da je vlasnik oko 5 ha zemljišta u obuhvatu poslovno-industrijske zone Bosiljevo i traži odgovor zašto nije uvažena primjedba da se čestice u njegovom vlasništvu izuzmu iz obuhvata zone i promijeni granica zone. Smatra da je oblik zone i granica takav da se je nekom pogodovalo kod izrade Plana koji je definirao poslovno-industrijsku zonu Bosiljevo. Smatra da će mu biti otežano obrađivanje zemljišta ukoliko dođe do izgradnje objekata u zoni i presiječu se sadašnji prilazni putevi do parcela.

G. Vlado Petrović odgovorio je da Plan ne dira vlasništvo, namjena zemljišta ostaje za korištenje prema pravu vlasništva, oblik, obuhvat i površina poslovno industrijske zone Bosiljevo definirani su Prostornim planom Karlovačke županije.

Gđa. Brankica Petrović odgovorila je da je potrebno uputiti zahtjev Karlovačkoj županiji za izmjenu Županijskog plana za promjenu granice i definiranje poslovnih zona većih od 25 ha. Nakon toga uslijedit će izmjena planova nižeg reda.

Prisutnima je objašnjeno da mogu podnositi primjedbe i prijedloge do 08.04. i da će se njihovi zahtjevi razmotriti o čemu će dobiti pisane odgovore.

Javno izlaganje završilo je u 13 sati.


Zapisnik sastavila
Janja Furač, mag.ing.traff.

5.5. Dokaz sudjelovanja u javnom izlaganju

PONOVNA JAVNA RASPRAVA - JAVNO IZLAGANJE O PRIEDLOGU III IZMIJENA I DOPUNA PROSTORNOG PLANA UREĐENJA OPĆINE BOSILJEVO
POPIS PRISUTNIH
BOSILJEVO, 03.04.2019. GODINE

REDNI BROJ	IME I PREZIME	INSTITUCIJA/GRADANI
1.	DORIEA MAJESIC	TRIVATSKA ŠKOLA
2.	ŽEJKO ŠOSTIĆIĆ	TRIVATSKA ŠKOLA
3.	BOŠER T BIRUKIĆIĆ	GRADSKA
4.	Marin Del Toso	KEP ODSD.O.O. Elektra Kaniževac
5.	BRANKICA PETROVIĆ	KEP d.o.o. Kaniževac
6.	MADIMIR PETROVIĆ	ATP d.o.o. KANIŽEVAC
7.	MATEA ŠKVER	ATP d.o.o. KANIŽEVAC
8.	Toso, KOSIĆIĆ	Općina Bosiljevo
9.	JANIJA TURČIĆ	Općina Bosiljevo
10.		
11.		
12.		

Prostorni plan uređenja Općine Bosiljevo, III. izmjene i dopune
Izvešće o ponovnoj javnoj raspravi, travanj 2019.



Prostorni plan uređenja Općine Bosiljevo, III. izmjene i dopune
Izješće o ponovnoj javnoj raspravi, travanj 2019.

5.6. Mišljenja javnopravnih tijela



Hrvatske ceste d.o.o.
za upravljanje, građenje i održavanje državnih cesta

adresa: Vončinina 3, 10000 Zagreb, Hrvatska
tel: +385 1 4722 555
e-mail: javnost@hrvatske-cesta.hr
website: www.hrvatske-cesta.hr

Sektor za razvoj i strateško planiranje
Odjel za razvoj i planiranje
Klasa: 350-02/16-01/153
Urbroj: 345-200-210/160-19-09
Zagreb, 1. 4. 2019.

ŽUPANIJA KARLOVAČKA OPĆINA BOSILJEVO		
PRILAZI:	024.014.0119	
KLASIFIKACIJSKA ODREDA:	ORG. JEDINICA:	
IZVEŠTENI BROJ:	PRIL.	VEŠE:

REPUBLIKA HRVATSKA
KARLOVAČKA ŽUPANIJA
OPĆINA BOSILJEVO
Bosiljevo 14
47251 BOSILJEVO

**Predmet: Prijedlog III. izmjena i dopuna Prostornog plana uređenja Općine Bosiljevo
-ponovna javna rasprava, mišljenje**

Vašim dopisom, klasa:350-02/18-01/17, ur.broj:2133/12-02-19-17 od 22. ožujka 2019.god., uputili ste nam poziv za sudjelovanjem u ponovnoj javnoj raspravi o Prijedlogu III. izmjena i dopuna Prostornog plana uređenja Općine Bosiljevo.

Temeljem članka 101. Zakona o prostornom uređenju („Narodne novine“ broj 153/13, 65/17 i 114/18) i članka 82. Zakona o cestama („Narodne novine“ broj 84/11, 22/13, 54/13, 148/13 i 92/14) Hrvatske ceste d.o.o. obvezne su izvršiti pregled izradene prostorno-planske dokumentacije te dati očitovanje na predložena rješenja cestovne infrastrukture državnog značenja.

Nakon izvršenog pregleda prijedloga za ponovnu javnu raspravu III. izmjena i dopuna Prostornog plana uređenja Općine Bosiljevo (u daljnjem tekstu: Prijedlog Plana) iznosimo sljedeće mišljenje:

1. Zahtjevi Hrvatskih cesta d.o.o. (naš dopis, Klasa: 350-02/2016-1/153, Urbroj: 345-210-160-2018-3 od 3. svibnja 2018. god.) te mišljenje dano u javnoj raspravi (naš dopis, Klasa: 350-02/16-01/153, Urbroj: 345-210/160-19-07 od 8. ožujka 2019. god.) ugrađeni su u cijelosti u Prijedlog Plana u poglavlju 5. *Uvjeti uređivanja koridora ili trasa i površina prometnih i drugih infrastrukturnih sustava, 5.1. Prometna infrastruktura, članak 163.*
2. U poglavlju 2. *Uvjeti za uređenje prostora, 2.1. Osiguravanje prostora za građevine od važnosti za Državu i Županiju* u članku 11. naš zahtjev je djelomično uvažen, te stavljamo sljedeću primjedbu:
 - Državnu cestu D204 potrebno je uvrstiti u popis državnih cesta, a ne pod naziv „međunarodni cestovni granični prijelaz“.

Za dodatna pojašnjenja stojimo na raspolaganju.

S poštovanjem

Co:Pismohrana


v.d. direktor Sektora:
Tomislav Petko, dipl.ing.grad.

Sud upisa: Trgovački sud u Zagrebu, MBS: 080391653, MB: 1554972, OIB: 55545787885, Uplaćeni temeljni kapital: 137.384.800,00 kn
IBAN: HR67 2340009 1100231902 kod Privredne banke Zagreb d.d.
Upravitelj: Josip Štanić, predsjednik Uprave, Alen Ledenič, član Uprave, Nikša Konjevod, član Uprave, Senko Bošnjak, član Uprave

Prostorni plan uređenja Općine Bosiljevo, III. izmjene i dopune
Izješće o ponovnoj javnoj raspravi, travanj 2019.



REPUBLIKA HRVATSKA
MINISTARSTVO OBRANE
ZAGREB

UPRAVA ZA MATERIJALNE RESURSE
SEKTOR ZA VOJNU INFRASTRUKTURU
Služba za vojno graditeljstvo i
energetsku učinkovitost

KLASA: 350-02/18-01/79
URBROJ: 512M3-020201-19-9
Zagreb, 02. travnja 2019.

ŽUPANIJA KARLOVAČKA OPĆINA BOSILJEVO		
PRILJENO: 5.4.2019.		
KLASIFIKACIJSKA OZNAKA:	ORG. JEDINICA:	
UPUŠTENI BROJ:	PRIL:	VRJE:

KARLOVAČKA ŽUPANIJA
OPĆINA BOSILJEVO
Općinski načelnik
Bosiljevo 14
47251 BOSILJEVO

PREDMET: III. izmjena i dopuna PPUO Bosiljevo,
-očitovanje, dostavlja se

VEZA: Vaš akt KLASA:350-02/18-01/17, URBROJ:2133/12-02-19-17
od 22. ožujka 2019.

Aktom iz veze predmeta dostavljena je posebna obavijest o održavanju
ponovne javne rasprave o Prijedlogu III. izmjena i dopuna Prostornog plana uređenja
Općine Bosiljevo.

Na temelju odredbi članka 92. Zakona o obrani ("Narodne novine" broj 73/13,
75/15, 27/16, 110/17 i 30/18) i Pravilnika o zaštitnim i sigurnosnim zonama oko vojnih
lokacija i građevina ("Narodne novine" broj 122/15) nemamo primjedbi na Prijedlog
III. izmjena i dopuna Prostornog plana uređenja Općine Bosiljevo.

Na području obuhvata predmetnog plana nema zona posebne namjene niti
drugih zahtjeva vezano za zaštitu interesa obrane.

[Handwritten signature]
SZ
[Handwritten initials]

S poštovanjem,



VODITELJ SLUŽBE
[Handwritten signature]
Velimir Anić, dipl.ing.geod.

Dostaviti:
- naslovu
- pismohrana, ovdje

Prostorni plan uređenja Općine Bosiljevo, III. izmjene i dopune
Izvjешće o ponovnoj javnoj raspravi, travanj 2019.



Elektra Karlovac

Dr. Vladka Mačeka 44
47.000 Karlovac

TELEFON • 047/661 • 111
TELEFAKS • 047/411 • 102
POŠTA • 47000 Karlovac • SERVIS
IBAN • HR9424840081400016244

NAŠ BROJ I ZNAK 001/1346/19 MDT

VAŠ BROJ I ZNAK

PREDMET III izmjene i dopune PPU
Općine Bosiljevo

DATUM 5.IV 2019.

Uvidom u tekst izmjena i dopuna na temu elektroenergetike navedenog plana utvrđeno je da nemamo primjedaba.

S poštovanjem!

Privitak:

- Co : 1. služba za realizaciju investicijskih projekata i pristup mreži
2. terenska jedinica Duga Resa
3. izrađivač plana
4. pismohrana

Direktor Elektro Karlovac:
Zvonko Spadić, struč. spec.ing.sec.

HEP-Operator distribucijskog sustava d.o.o. ZAGREB
DISTRIBUCIJSKO PODRUČJE 1
ELEKTRA KARLOVAC

ČLAN HEP GRUPE

• UPRAVA DRUŠTVA • DIREKTOR • NIKOLA ŠULENTIĆ •

• TRGOVAČKI SUD U ZAGREBU MBS 080434230 • MB 1643991 •
• OIB 46830600781 • UPLAĆEN TEMELJNI KAPITAL 899.436.000,00 HRK •
• www.hep.hr •

Prostorni plan uređenja Općine Bosiljevo, III. izmjene i dopune
Izješće o ponovnoj javnoj raspravi, travanj 2019.



REPUBLIKA HRVATSKA
Ministarstvo državne imovine

ŽUPANIJA KARLOVAČKA OPĆINA BOSILJEVO		
D. MIŠLJENO: 11.4.2019.		
KLASIFIKACIJSKA OZNAKA:	ORG. JEDINICA:	
USTUŽBENI BROJ:	PRIL:	VRJE:

KLASA: 940-01/18-03/4640
URBROJ: 536-03-02-03/03-19-08

Zagreb, 04. travanj 2019.

REPUBLIKA HRVATSKA
KARLOVAČKA ŽUPANIJA
OPĆINA BOSILJEVO

Bosiljevo 14
47251 Bosiljevo

PREDMET: III. Izmjene i dopune Prostornog plana uređenja Općine Bosiljevo
- mišljenje na prijedlog Plana za ponovnu javnu raspravu - daje se
VEZA: Vaš dopis KLASA: 350-02/18-01/17, URBROJ: 2133/12-02-19-17 od
22.ožujka 2019.

Poštovani,

Ministarstvo državne imovine temeljem članka 9. stavka 1 Zakona o upravljanju državnom imovinom („Narodne Novine“, br.52/18) te članku 101. Zakona o prostornom uređenju („Narodne novine“, br.153/13, 65/17 i 114/18) u predmetu zahtjeva Općine Bosiljevo – **daje pozitivno mišljenje Općini Bosiljevo u Karlovačkoj županiji na Nacrt konačnog prijedloga za ponovnu javnu raspravu III. Izmjena i dopuna Prostornog plana uređenja Općine Bosiljevo.**

Naime, temeljem uvida u dostavljenu dokumentaciju (grafičkog i tekstualnog dijela Plana) proizlazi da tržišna vrijednost nekretnina u vlasništvu Republike Hrvatske nije umanjena.

S poštovanjem,

MINISTAR



Prostorni plan uređenja Općine Bosiljevo, III. izmjene i dopune
Izvešće o ponovnoj javnoj raspravi, travanj 2019.



KLASA: 351-01/19-01/03
URBROJ: 2133/1-05/02-19-02
Karlovac, 03.04.2019.

ŽUPANIJA KARLOVAČKA
OPĆINA BOSILJEVO

PRILJENO: 11.4.2019.		
KLASIFIKACIJSKA OZNAKA:	ORG. JEDINICA:	
URUČENI BROJ:	PRIL:	VKLJE:

OPĆINA BOSILJEVO

Bosiljevo 14
47215 BOSILJEVO

PREDMET: III. Izmjene i dopune Prostornog plana uređenja Općine Bosiljevo

Poštovani,

Zahrvetvom od 22. ožujka 2019.god. KLASA: 350-02/18-01/17, URBROJ: 2133/12-02-19-17 zatražili ste nas mišljenje temeljem čl.101 Zakona o prostornom uređenju (NN 153/13, 65/17 i 114/18) o prihvaćanju zahtjeva, odnosno mišljenje o primjeni propisa i dokumenata koji su od utjecaja na III. izmjene i dopune Prostornog plana uređenja Općine Bosiljevo sukladno dostavljenim zahtjevima prema nacrtu plana.

Kako u fazi izrade nacrtu nismo imali dodatnih zahtjeva, tako i u ovoj fazi **nemamo prijedloge niti primjedbe** na isti iz nadležnosti našeg Upravnog odjela za gospodarstvo.

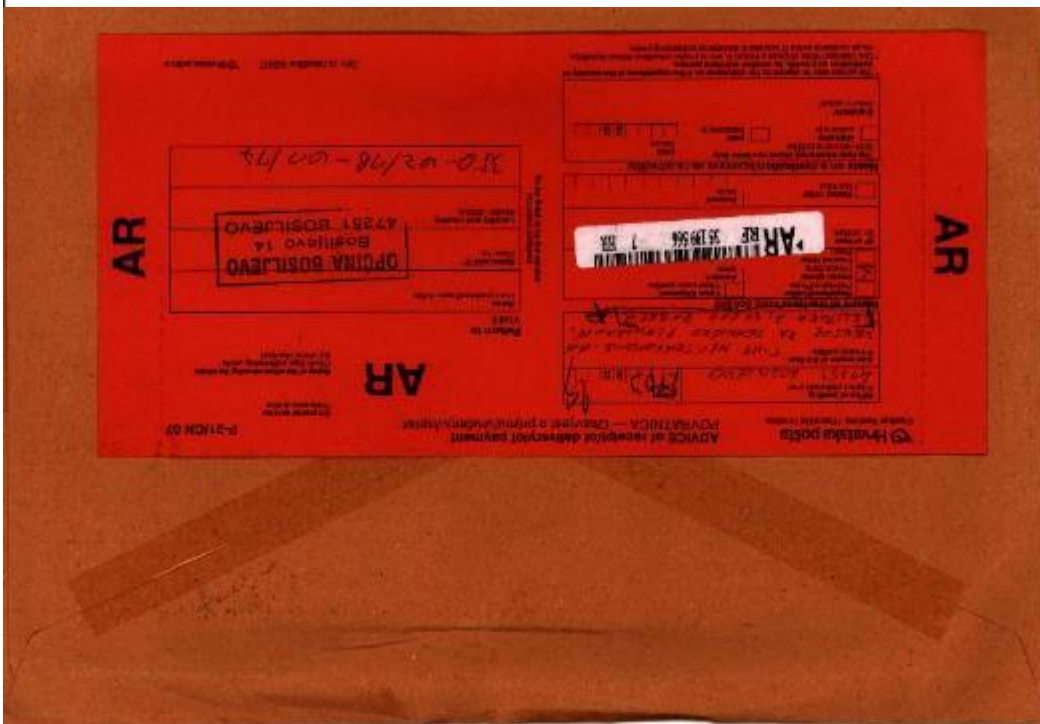
S poštovanjem,

PROČELNIK
Željko Fanjak


Dostaviti:
1. Naslovu
2. Pismohrana, ovdje

Prostorni plan uređenja Općine Bosiljevo, III. izmjene i dopune
Izvešće o ponovnoj javnoj raspravi, travanj 2019.

5.7. Skenirane dostavnice poslanih poziva sudionicima u ponovnoj javnoj raspravi koji su pozvani posebnom obavijesti o javnoj raspravi




Prostorni plan uređenja Općine Bosiljevo, III. izmjene i dopune
Izvešće o ponovnoj javnoj raspravi, travanj 2019.




Prostorni plan uređenja Općine Bosiljevo, III. izmjene i dopune
Izvešće o ponovnoj javnoj raspravi, travanj 2019.



Prostorni plan uređenja Općine Bosiljevo, III. izmjene i dopune
Izvešće o ponovnoj javnoj raspravi, travanj 2019.



Prostorni plan uređenja Općine Bosiljevo, III. izmjene i dopune
Izvešće o ponovnoj javnoj raspravi, travanj 2019.



Prostorni plan uređenja Općine Bosiljevo, III. izmjene i dopune
Izvešće o ponovnoj javnoj raspravi, travanj 2019.



Prostorni plan uređenja Općine Bosiljevo, III. izmjene i dopune
Izvešće o ponovnoj javnoj raspravi, travanj 2019.



Prostorni plan uređenja Općine Bosiljevo, III. izmjene i dopune
Izvešće o ponovnoj javnoj raspravi, travanj 2019.

Hrvatska pošta / Croatian Post Inc. - Hrvatska Pošta
ADVICE of receipt of delivery of payment
POVRATNICA — Obavijest o primanju dostave plaćanja

City of mailing: **BOSILJEVO**
Address of the item: **OPĆINA BOSILJEVO**
Name of the item: **OPĆINA BOSILJEVO**

Postage paid: **1 HR**
Reference number: **36 109 590**

Received by: **OPĆINA BOSILJEVO**
Address: **Bosiljevo 14, 47251 BOSILJEVO**

Date: **28-03-2019**

Handwritten: **370-02/18-01/17**

AR (Stamp)

Hrvatska pošta / Croatian Post Inc. - Hrvatska Pošta
ADVICE of receipt of delivery of payment
POVRATNICA — Obavijest o primanju dostave plaćanja

City of mailing: **BOSILJEVO**
Address of the item: **OPĆINA BOSILJEVO**
Name of the item: **OPĆINA BOSILJEVO**

Postage paid: **5 HR**
Reference number: **35 109 590**

Received by: **OPĆINA BOSILJEVO**
Address: **Bosiljevo 14, 47251 BOSILJEVO**

Date: **20-03-2019**

Handwritten: **370-02/18-01/17**

AR (Stamp)

Prostorni plan uređenja Općine Bosiljevo, III. izmjene i dopune
Izvešće o ponovnoj javnoj raspravi, travanj 2019.

Hrvatska pošta Croatian Post Inc. / Republika Hrvatska
ADVICE of receipt/of delivery/of payment
POVRATNICA — Obavijest o prijmu/uručenju/isplati P-21/CN 07

Office of posting / Prijava poštom: 47251 BOSILJEVO, Date / Datum: 28-03-2019

Address of the item / Adresa poštom: Hrvatska pošta, POŠTODOLSKA ŠKOLNICE KAPOLJAC, I. B. EDUČIĆA 9, 47200 KAPOLJAC

Nature of the item / Vrsta poštom: Registered letter / Pošta s potvrdom (checked), Value Shipment / Vrijednosna poštom (unchecked), Postal parcel / Poštom paketi (unchecked), Insured letter / Osigurana pošta (unchecked)

Meets on a destination / Ispunjava se na određiti: The item mentioned above has been duly delivered / Datum dostave: 28-03-2019

Signature / Datum: [Signature]

To be filled in by the sender / Ispunjavati pošiljatelj: Return to / Vratiti: Name / Ime: OPĆINA BOSILJEVO, Street and No. / Ulica i br.: Bosiljevo 14, Locality and country / Mjesto i država: 47251 BOSILJEVO

Stamp: ZAGREB, 01.04.2019, AR

Handwritten: 350-02/18-01/17

Stamp: HP-Hrvatska pošta, Zagreb, Jurisic

On postal service / Poštanska služba: Stamp of the office where the advice / Datum prijema obavijesti: 01.04.2019

On postal service / Poštanska služba: Stamp of the office where the advice / Datum prijema obavijesti: 01.04.2019

On postal service / Poštanska služba: Stamp of the office where the advice / Datum prijema obavijesti: 01.04.2019

Hrvatska pošta Croatian Post Inc. / Republika Hrvatska
ADVICE of receipt/of delivery/of payment
POVRATNICA — Obavijest o prijmu/uručenju/isplati P-21/CN 07

Office of posting / Prijava poštom: 47251 BOSILJEVO, Date / Datum: 28-03-2019

Address of the item / Adresa poštom: MINISTARSTVO ZŠTARNE, UPRAVA ZA NARAVNE, SCENE I KULTURNE VEŠTAČE I GRAD, TAG I P. NEKINJINE, ZAGREB

Nature of the item / Vrsta poštom: Registered letter / Pošta s potvrdom (checked), Value Shipment / Vrijednosna poštom (unchecked), Postal parcel / Poštom paketi (unchecked), Insured letter / Osigurana pošta (unchecked)

Meets on a destination / Ispunjava se na određiti: The item mentioned above has been duly delivered / Datum dostave: 28-03-2019

Signature / Datum: [Signature]

To be filled in by the sender / Ispunjavati pošiljatelj: Return to / Vratiti: Name / Ime: OPĆINA BOSILJEVO, Street and No. / Ulica i br.: Bosiljevo 14, Locality and country / Mjesto i država: 47251 BOSILJEVO

Stamp: ZAGREB, 01.04.2019, AR

Handwritten: 350-02/18-01/17

Stamp: HP-Hrvatska pošta, Zagreb, Jurisic

On postal service / Poštanska služba: Stamp of the office where the advice / Datum prijema obavijesti: 01.04.2019

On postal service / Poštanska služba: Stamp of the office where the advice / Datum prijema obavijesti: 01.04.2019

On postal service / Poštanska služba: Stamp of the office where the advice / Datum prijema obavijesti: 01.04.2019

Hrvatska pošta Croatian Post Inc. / Republika Hrvatska
ADVICE of receipt/of delivery/of payment
POVRATNICA — Obavijest o prijmu/uručenju/isplati P-21/CN 07

Office of posting / Prijava poštom: 47251 BOSILJEVO, Date / Datum: 28-03-2019

Address of the item / Adresa poštom: OT-OTTIMA TELEOH CIA, BANI 75, 10000 ZAGREB

Nature of the item / Vrsta poštom: Registered letter / Pošta s potvrdom (checked), Value Shipment / Vrijednosna poštom (unchecked), Postal parcel / Poštom paketi (unchecked), Insured letter / Osigurana pošta (unchecked)

Meets on a destination / Ispunjava se na određiti: The item mentioned above has been duly delivered / Datum dostave: 28-03-2019

Signature / Datum: [Signature]

To be filled in by the sender / Ispunjavati pošiljatelj: Return to / Vratiti: Name / Ime: OPĆINA BOSILJEVO, Street and No. / Ulica i br.: Bosiljevo 14, Locality and country / Mjesto i država: 47251 BOSILJEVO

Stamp: ZAGREB, 01.04.2019, AR

Handwritten: 350-02/18-01/17

Stamp: HP-Hrvatska pošta, Zagreb, Jurisic

On postal service / Poštanska služba: Stamp of the office where the advice / Datum prijema obavijesti: 01.04.2019

On postal service / Poštanska služba: Stamp of the office where the advice / Datum prijema obavijesti: 01.04.2019

On postal service / Poštanska služba: Stamp of the office where the advice / Datum prijema obavijesti: 01.04.2019

Nositelj izrade: Općina Bosiljevo
 Stručni izrađivač: **ADF** d.o.o. za arhitekturu, projektiranje, savjetovanje, urbanizam i prostorno uređenje, Karlovac
PRIMJEDBE PRISTIGLE U PONOVNOJ JAVNOJ RASPRAVI

- TUMAČ ZNAKOVILJA:**
- GRANICE**
 TERITORIJALNE I STATISTIČKE GRANICE
- DRŽAVNA GRANICA
 - ŽUPANIJSKA GRANICA
 - OPĆINSKA GRANICA/OBUHVAT PPU-a
 - GRANICA NASELJA
- OSTALE GRANICE**
- GRANICA UPU-a
 - GRANICA DPU-a
 - GRADEVINSKO PODRUČJE - IZGRADENI DIO
 - GRADEVINSKO PODRUČJE - NEIZGRADENI DIO

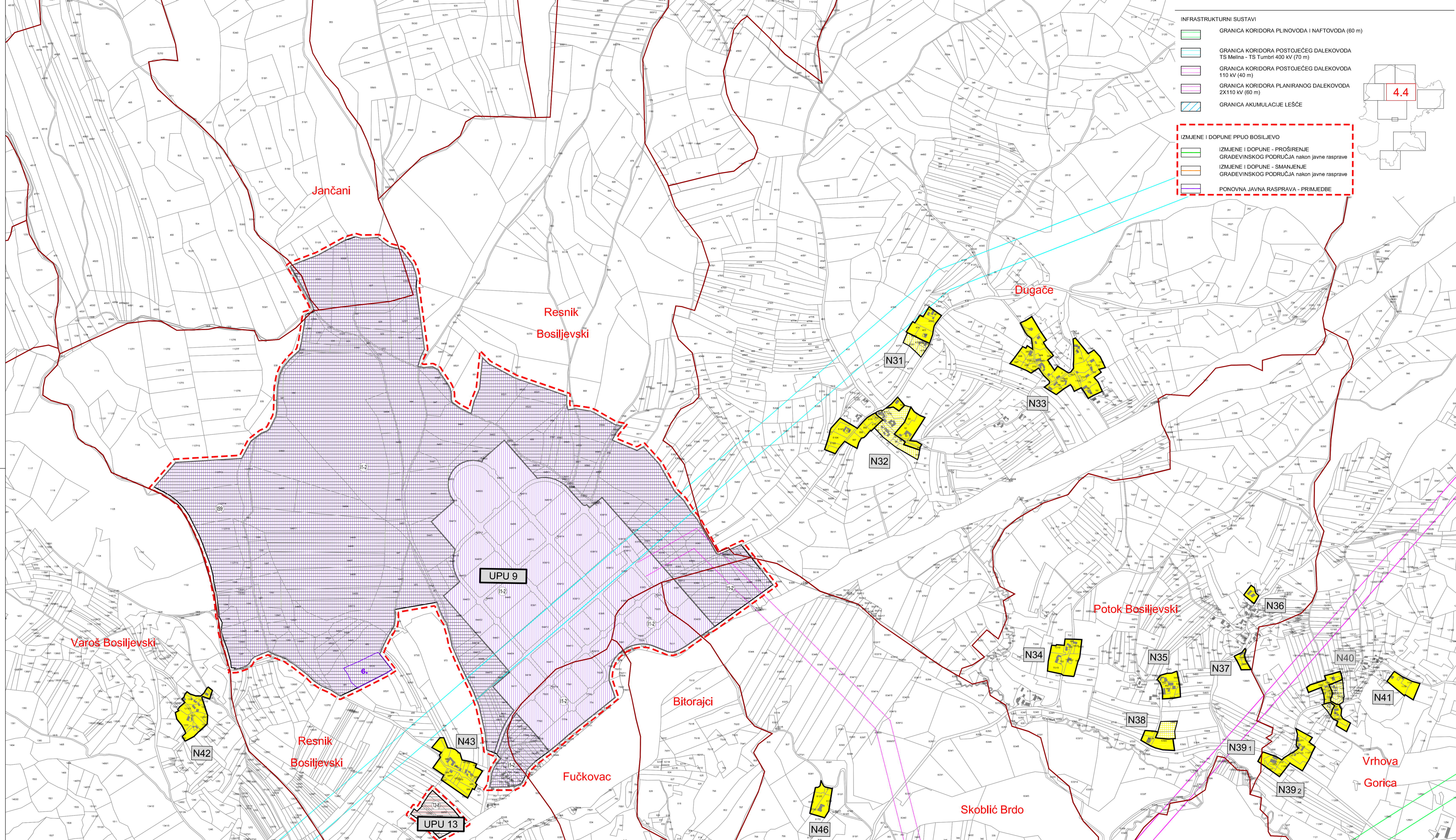
- PROSTORI/POVRŠINE ZA RAZVOJ I UREĐENJE**
- NEUREĐENI DIO GRADEVINSKOG PODRUČJA
 - GRADEVINSKO PODRUČJE NASELJA
 - IZGRADENI DIO GRADEVINSKOG PODRUČJA NASELJA
 - NEIZGRADENI UREĐENI DIO GRADEVINSKOG PODRUČJA NASELJA

- POVRŠINE IZVAN NASELJA**
- GOSPODARSKA NAMJENA-PROIZVODNA
I1 pretežitro industrijska
 - GOSPODARSKA NAMJENA-POSLOVNA
 - GOSPODARSKA NAMJENA-UGOSTITELJSKO TURISTIČKA
T1 kamp, T2 turističko naselje, T3 kamp,
 - POVRŠINA ZA ISKORIŠTAVANJE MINERALNIH SIROVINA
E1 kamenolom
 - SPORTSKO REKREACIJSKA NAMJENA
R1 sport, R2 rekreacija, R3 kupalište
 - GROBLJE
 - OZNAKA GROBLJA

- POVRŠINE INFRASTRUKTURNIH SUSTAVA**
- IS1 - granični prijelaz, IS6 - vodosprema VS Gorinci,
 - IS2 - prečna stanica, planirano, IS7 - crna stanica VS Podumol,
 - IS3 - javni parking, IS8 - vodosprema VS Orije,
 - IS4 - blok stanica plina, IS9 - planirana vodosprema
 - IS5 - hidroelektrana Lešće, IS10 - planirani prostač
- PODRUČJA KOJA NISU UGROŽENA URUŠAVANJEM**
 (zone za evakuaciju ljudi i zone za privremeno deponiranje materijala koji bi nastao kao posljedica rušenja)

Grafika obrada: **ADF** d.o.o. za arhitekturu, projektiranje, savjetovanje, urbanizam i prostorno uređenje
 Karlovac, travanj 2019.

KARLOVAČKA ŽUPANIJA OPĆINA BOSILJEVO	
III. IZMJENE I DOPUNE PROSTORNOG PLANA UREĐENJA OPĆINE BOSILJEVO	
GRADEVINSKA PODRUČJA NASELJA VAROŠ BOSILJEVSKI, JANČANI, RESNIK BOSILJEVSKI, FUČKOVAC, BITORAJCI, DUGAČE, SKOBLIČ BRDO, POTOK BOSILJEVSKI, VRHOVA GORICA	
Broj kartografskog prikaza: 4,4	Mjerilo kartografskog prikaza: 1:5000
Odluka o izradi prostornog plana (službeni glasnik): Službeni glasnik Općine Bosiljevo 02/18	Odluka predstavničkog tijela o donošenju plana (službeni glasnik): Službeni glasnik Općine Bosiljevo
Javna rasprava (datum objave): Večernji list, 16.2.2019.g.	Javni uvid ostao: 25.2.2019. - 11.3.2019.g.
Ponovna javna rasprava (datum objave): Večernji list, 23.3.2019.g.	Ponovni javni uvid ostao: 1.4.2019. - 8.4.2019.
Pečat tijela odgovornog za provođenje javne rasprave:	Odgovorna osoba za provođenje javne rasprave: JANJKA FURAC, mag.ing.traff.
Pravna osoba/tijelo koje je izradilo plan:	ADF ADF d.o.o., Karlovac, M. Vrhovca 9
Pečat pravne osobe/tijela koje je izradilo plan:	Odgovorna osoba: VLADIMIR PETROVIĆ, d.i.a.
Koordinator plana (Odgovorni voditelj izrade nacrtne predloške skema):	BRANKICA PETROVIĆ, d.i.a.
Stručni tim u izradi plana:	5. Dušan Milković, stroj. inž.
1. Vladimir Petrović, dipl.ing. arh.	6. _____
2. Brankica Petrović, dipl.ing. arh.	7. _____
3. Matea Somek, mag.ing. arh. i urb.	8. _____
4. _____	12. _____
Pečat predstavničkog tijela:	Općinski načelnik: JOSIP KASUN (ime, prezime i potpis)
Istočjelnost ovog prostornog plana s izvornikom odjevaja: (ime, prezime i potpis)	Pečat nadležnog tijela:



- INFRASTRUKTURNI SUSTAVI**
- GRANICA KORIDORA PLINOVODA I NAFTOVODA (60 m)
 - GRANICA KORIDORA POSTOJEĆEG DALEKOVODA TS Melina - TS Tumbri 400 kV (70 m)
 - GRANICA KORIDORA POSTOJEĆEG DALEKOVODA 110 kV (40 m)
 - GRANICA KORIDORA PLANIRANOG DALEKOVODA 2X110 kV (60 m)
 - GRANICA AKUMULACIJE LEŠĆE
- IZMJENE I DOPUNE PPU-a BOSILJEVO**
- IZMJENE I DOPUNE - PROŠIŘENJE GRADEVINSKOG PODRUČJA nakon javne rasprave
 - IZMJENE I DOPUNE - SMANJENJE GRADEVINSKOG PODRUČJA nakon javne rasprave
 - PONOVA JAVNA RASPRAVA - PRIMJEDBE

