



**REPUBLIKA HRVATSKA
KOPRIVNIČKO - KRIŽEVAČKA
ŽUPANIJA
GRAD ĐURĐEVAC**

Upravni odjel za prostorno planiranje,
uređenje i komunalne djelatnosti

KLASA: 350-02/20-01/07

URBROJ: 2137-03-03-01/06-25-65

Đurđevac, 13.01.2025. godine

Na temelju članka 102. Zakona o prostornom uređenju (NN 153/13, 65/17, 114/18, 39/19, 98/19), nositelj izrade Upravni odjel za prostorno planiranje, uređenje i komunalne djelatnosti zajedno s odgovornom voditeljicom izrade V. Izmjena i dopune Prostornog plana uređenja Grada Đurđevca izradio je

**IZVJEŠĆE O JAVNOJ RASPRAVI
O PRIJEDLOGU**

V. IZMJENA I DOPUNA PROSTORNOG PLANA UREĐENJA GRADA ĐURĐEVCA

za Stručnog izrađivača Urbing d.o.o. Zagreb

Odgovorna voditeljica izrade
Maja Martinec Čunčić, mag.ing.arch..

za Nositelja izrade:

Upravni odjel za prostorno planiranje,
uređenje i komunalne djelatnosti
Pročelnik
Kristijan Grgac



Nositelj izrade:

GRAD ĐURĐEVAC

Upravni odjel za prostorno planiranje, uređenje i komunalne djelatnosti

Gradonačelnik:

Hrvoje Janči, mag.educ.

Pročelnik Upravnog odjela:

Kristijan Grgac, mag.ing.aedif.

Koordinacija:

Ivan Mlinjarić, dipl.ing.građ.

Stručni izrađivač:

URB/ING d.o.o. za poslove prostornog uređenja i zaštite okoliša

Odgovorna voditeljica izrade

Maja Martinec Čunčić mag.ing.arch.

SADRŽAJ:

I.	PODACI IZ OBJAVE JAVNE RASPRAVE
II.	ZAKLJUČAK GRADONAČELNIKA O UTVRĐIVANJU PRIJEDLOGA PLANA
III.	POSEBNA OBAVIJEST I POPIS SUDIONIKA U JAVNOJ RASPRAVI KOJI SU POZVANI POSEBNOM OBAVIJESTI O JAVNOJ RASPRAVI
IV.	OBAVIJEST O JAVNOJ RASPRAVI POZVANIM SUDIONICIMA
V.	PRESLIKE OBJAVE JAVNE RASPRAVE
	Mrežne stranice Grada Đurđevca i Ministarstva prostornog uređenja, graditeljstva i državne imovine, dnevne novine Jutarnji list
VI.	ZAPISNIK SA JAVNOG IZLAGANJA I POPIS PRISUTNIH NA JAVNOM IZLAGANJU
VII.	POPIS SUDIONIKA U JAVNOJ RASPRAVI, OPIS MIŠLJENJA, PRIJEDLOGA I PRIMJEDBI NA PRIJEDLOG PLANA – ODREĐENJE O NJIHOVU PRIHVAĆANJU, DJELOMIČNOM PRIHVAĆANJU, NEPRIHVAĆANJU ILI AKO NISU RAZMATRANI IZ RAZLOGA PROPISANIH ZAKONOM

I. PODACI IZ OBJAVE JAVNE RASPRAVE

Sukladno članku 86. Zakona o prostornom uređenju izrada Plana započela je na temelju Odluke o izradi V. Izmjena i dopuna Prostornog plana uređenja Grada Đurđevca (Službene novine Grada Đurđevca br. 09/23 – u daljem tekstu Plan).

Javna rasprava o Prijedlogu Plana organizirana je i provedena temeljem odredbe članka 94. Zakona o prostornom uređenju (NN br. 153/13).

Gradonačelnik Grada Đurđevca je Zaključkom utvrdio Prijedlog Plana za javnu raspravu.

Javna rasprava je objavljena je na internet stranici Ministarstva prostornog uređenja, graditeljstva i državne imovine i Grada Đurđevca 25.10.2024. i u dnevnim novinama Jutarnjem listu 25.10.2024.g.

Javni uvid trajao je 10 dana u vremenskom razdoblju od 27.11.2024.-6.12.2024. te je bilo omogućen svakim radnim danom u prostorijama Grada Đurđevca, Stjepana Radića 8, Đurđevac, II. kat, svakog radnog dana u vremenu od 8,00 do 16,00 sati i na web stranicama Grada Đurđevca <http://www.djurdjevac.hr>.

Javno izlaganje Prijedloga V. izmjena i dopuna Prostornog plana uređenja Grada Đurđevca organizirano je u Gradskoj knjižnici Đurđevac, Trg Svetog Jurja 1, Đurđevac i to 04. prosinca 2024. godine u 10,00 sati.

Očitovanja, primjedbe i prijedlozi na Prijedlog Plana mogli su se dostaviti do 6.12.2024.g.

II. ZAKLJUČAK GRADONAČELNIKA O UTVRĐIVANJU PRIJEDLOGA PLANA

Na temelju članka 95. stavak 2. Zakona o prostornom uređenju („Narodne novine“ broj 153/13., 65/17., 114/18., 39/19., 98/19. i 67/23.) i članka 42. Statuta Grada Đurđevca („Službene novine Grada Đurđevca“ broj 3/09., 1/13. i 5/14.-pročišćeni tekst, 1/18., 5/18 - pročišćeni tekst, 2/20 i 2/21.), gradonačelnik Grada Đurđevca 25.11.2024. godine, donio je

ZAKLJUČAK o utvrđivanju Prijedloga V. izmjena i dopuna Prostornog plana uređenja Grada Đurđevca za javnu raspravu

I.

Na temelju Nacrta Prijedloga V. izmjena i dopuna Prostornog plana uređenja Grada Đurđevca utvrđuje se Prijedlog V. izmjena i dopuna Prostornog plana uređenja Grada Đurđevca za javnu raspravu, a koji se nalazi u prilogu i čini sastavni dio ovog Zaključka.

II.

Javna rasprava će trajati 10 dana, **od 27. studenoga 2024. godine do 06. prosinca 2024. godine.** Javni uvid u Prijedlog V. izmjena i dopuna Prostornog plana uređenja Grada Đurđevca moći će se izvršiti za vrijeme trajanja javne rasprave u prostorijama Grada Đurđevca, Stjepana Radića 8, Đurđevac, II. kat, svakog radnog dana u vremenu od 8,00 do 16,00 sati i na web stranicama Grada Đurđevca <http://www.djurdevac.hr> i Ministarstva graditeljstva i prostornog uređenja <http://www.mgipu.hr/>.

III.

Javno izlaganje Prijedloga V. izmjena i dopuna Prostornog plana uređenja Grada Đurđevca organizirat će se u Gradskoj knjižnici Đurđevac, Trg Svetog Jurja 1, Đurđevac i to **04. prosinca 2024. godine u 10,00 sati.**

IV.

Primjedbe i prijedlozi na Prijedlog V. izmjena i dopuna Prostornog plana uređenja Grada Đurđevca sudionici mogu davati tijekom javne rasprave, zaključno sa 06. prosincom 2024. godine i to na slijedeći način:

- postavljanjem pitanja tijekom javnog izlaganja o predloženim rješenjima,
- davanjem prijedloga i primjedbi u zapisnik za vrijeme izlaganja,
- upućivanjem pisanih prijedloga i primjedbi Upravnom odjelu za prostorno planiranje, uređenje i komunalne djelatnosti Grada Đurđevca na adresu Stjepana Radića 1, Đurđevac.

Prijedlozi i primjedbe koji nisu dostavljeni u roku ili nisu čitljivo napisani, ne moraju se uzeti u obzir u pripremi Izvješća o javnoj raspravi.

V.

Javna rasprava o Prijedlogu V. izmjena i dopuna Prostornog plana uređenja Grada Đurđevca objavit će se u dnevnom tisku, na mrežnim stranicama Ministarstva prostornog uređenja, graditeljstva i državne imovine te na mrežnim stranicama Grada Đurđevca.

KLASA: 350-02/20-01/07
URBROJ: 2137-03-03-01/06-24-53
Đurđevac, 25.11.2024. godine



III. POSEBNA OBAVIJEST I POPIS SUDIONIKA U JAVNOJ RASPRAVI KOJI SU POZVANI POSEBNOM OBAVIJESTI O JAVNOJ RASPRAVI



REPUBLIKA HRVATSKA
KOPRIVNIČKO - KRIŽEVAČKA ŽUPANIJA
GRAD ĐURĐEVAC

Upravni odjel za prostorno planiranje,
uređenje i komunalne djelatnosti

KLASA: 350-02/20-01/07

URBROJ: 2137-03-03-01/06-24-55

Đurđevac, 25.11.2024. godine

SUDIONICI U IZRADI

PREDMET : V. izmjene i dopune Prostornog plana uređenja Grada Đurđevca

- Posebna obavijest o javnoj raspravi

Poštovani,

Na temelju članka 97. Zakona o prostornom uređenju („Narodne novine“ broj 153/13., 65/17., 114/18., 39/19., 98/19. i 67/23.) i Zaključka gradonačelnika Grada Đurđevca (KLASA: 350-02/20-01/07; URBROJ: 2137-03-03-01/06-24-53; od 25.11.2024. godine) obavještavamo Vas da je objavljena javna rasprava na **Prijedlog V. Izmjene i dopune Prostornog plana uređenja Grada Đurđevca.**

Javna rasprava će trajati 10 dana, **od 27. studenog 2024. godine do 06. prosinca 2024. godine.** Javni uvid u Prijedlog V. izmjena i dopuna Prostornog plana uređenja Grada Đurđevca moći će se izvršiti za vrijeme trajanja javne rasprave u prostorijama Grada Đurđevca, Stjepana Radića 8, Đurđevac, II. kat, svakog radnog dana u vremenu od 8,00 do 16,00 sati i na web stranicama Grada Đurđevca <http://www.durdjevac.hr> i Ministarstva graditeljstva i prostornog uređenja <http://www.mgipu.hr/>.

Sukladno članku 101. Zakona o prostornom uređenju, javnopravno tijelo koje je dalo, odnosno trebalo dati zahtjeve za izradu V. izmjene i dopune Prostornog plana uređenja Grada Đurđevca u javnoj raspravi sudjeluje davanjem mišljenja o prihvaćanju tih zahtjeva, odnosno mišljenja o primjeni posebnog propisa i/ili dokumenta koji je od utjecaja na predmetne izmjene.

Primjedbe i prijedlozi na Prijedlog V. izmjena i dopuna Prostornog plana uređenja Grada Đurđevca sudionici mogu davati tijekom javne rasprave, zaključno sa 06. prosincom 2024. godine i to na slijedeći način:

- postavljanjem pitanja tijekom javnog izlaganja o predloženim rješenjima,
- davanjem prijedloga i primjedbi u zapisnik za vrijeme izlaganja,
- upućivanjem pisanih prijedloga i primjedbi Upravnom odjelu za prostorno planiranje, uređenje i komunalne djelatnosti Stjepana Radića 1, Đurđevac.

Prijedlozi i primjedbe koji nisu dostavljeni u roku ili nisu čitljivo napisani, ne moraju se uzeti u obzir u pripremi Izvješća o javnoj raspravi.

Ako svoje mišljenje ne dostavite u gore navedenom roku, smatra se da je mišljenje dano i da je prijedlog izrađen u skladu s danim zahtjevima, odnosno s posebnim propisom i/ili dokumentom koji je od utjecaja na prostorni plan.

S poštovanjem,

Pročelnik:
Kristijan Grgac

DOSTAVITI:

Zavod za prostorno uređenje Koprivničko-križevačke županije, Florijanski trg 4/I, 48000 Koprivnica,
Upravni odjel za prostorno uređenje, gradnju, zaštitu okoliša i zaštitu prirode Koprivničko-križevačke županije,
Antuna Nemčića 5, 48000 Koprivnica,
Ministarstvo gospodarstva i održivog razvoja, Uprava za energetiku, Radnička cesta 80, 10000 Zagreb,
Ministarstvo poljoprivrede, Ulica grada Vukovara 78, 10000 Zagreb,
Ministarstvo poljoprivrede, Uprava šumarstva, lovstva i drvne industrije, Planinska 2a, 10000 Zagreb,
Ministarstvo gospodarstva i z održivog razvoja, Zavod za zaštitu prirode, Radnička cesta 80, 10000 Zagreb,
Ministarstvo kulture i medija, Uprava za zaštitu kulturne baštine, Konzervatorski odjel u Bjelovaru, Trg E.
Kvaternika 6, 43000 Bjelovar,
INA industrija nafte d.d., Zagreb, SD istraživanja i proizvodnje nafte i plina, Šubićeva 29, 10000 Zagreb,
Hrvatske ceste d.o.o. za upravljanje, građenje i održavanje državnih cesta, Zagreb, Vončinina 3, 10000
Zagreb,
Županijska uprava za ceste Koprivničko-križevačke županije, I.Z. Dijankovečkog 3, 48260 Križevci,
Hrvatske vode, Vodnogospodarski odjel za vodno područje slivova Drave i Dunava, Vodnogospodarski odsjek
Varaždin, Međimurska 26 B, 42000 Varaždin,
Hrvatske vode, VGO Osijek, VGI Đurđevac, Ulica Antuna Radića 8 B, 48350 Đurđevac,
Komunalije d.o.o., Radnička cesta 61, Đurđevac,
Komunalne usluge Đurđevac d.o.o., Radnička cesta 61, Đurđevac,
Komunalije Plin d.o.o., Radnička cesta 61, Đurđevac,
HŽ Infrastruktura, Mihanovićeva 12, 10000 Zagreb,
JANAF, Jadranski naftovod, Sektor investicija i IT, Ulica grada Vukovara 14, 10000 Zagreb,
PLINACRO d.o.o. Zagreb, Savska cesta 88 A, 10000 Zagreb,
Hrvatske šume d.o.o. Zagreb, Uprava šuma podružnica Koprivnica, Ulica Ivana Meštrovića 28, 48000
Koprivnica,
HEP, Hrvatska elektroprivreda, Operater distribucijskog sustava d.o.o., Elektra Koprivnica, Hrvatske
državnosti 32, Koprivnica
Hrvatski operator prijenosnog sustava d.o.o., Kupska 4, Zagreb
Hrvatska regulatorna agencija za mrežne djelatnosti, Roberta Frangeša Mihanovića 9, Zagreb,
Državna uprava za zaštitu i spašavanje, Područni ured za zaštitu i spašavanje Koprivnica, Hrvatske
državnosti 7, Koprivnica
Javna ustanova za upravljanje zaštićenim dijelovima prirode na području Koprivničko-križevačke županije,
Florijanski trg 4/II, Koprivnica.
susjedne jedinice lokalne samouprave:
Općina Virje,
Općina Novo Virje,
Općina Ferdinandovac,
Općina Kalinovac,
Općina Kloštar Podravski,
Općina Šandrovac,
Općina Molve
Mjesni odbori Grada Đurđevca.

IZVJEŠĆE O JAVNOJ RASPRAVI O PRIJEDLOGU
V. IZMJENA I DOPUNA PROSTORNOG PLANA UREĐENJA GRADA ĐURĐEVCA

Hrvatska pošta Croatian Post Inc. / Republika Hrvatska **ADVICE of receipt/of delivery/of payment** POVRATNICA — Obavijest o prijmu/uručenju/isplati **P-21/CN 07**
On postal service / Poštanska služba

Office of posting / Pošta / poštom: **48350** Date / Datum: **28.11.2024**

Address of the item / Adresa pošiljke: **ZAVOD ZA PROST. UREĐENJE CUČ**

Nature of the item / Vrsta pošiljke:
 Registered parcel / Pošta s potvrdom
 Postal parcel / Pošta
 Registered letter / Pošta s potvrdom
 Money order / Uplatnica
 Amount / Iznos: **5 HR**

No. of the item / Broj pošiljke: **AR RG 57 495 129**

Meets on a destination / Ispunjava se na odredištu:
 The item mentioned above has been duly delivered / Predmetna pošiljka je ispravno dostavljena:
 delivered / dostavljena
 paid / isplaćeno
 Signature / Potpis: **28-11-2024** *[Signature]*

Return to / Vratiti:
 Name / Ime (prethodni red): **AR**
 Street and No. / Ulica i br.:
 Locality and country / Mjesto i država:
 REPUBLIKA HRVATSKA
 UREDBENI ODLJUKI ZA PROSTORNO UREĐENJE GRADA ĐURĐEVCA
 Ulica Antuna Nemčića 8
 48000 KOPRIVNICA

350-02/0001/07-55

Den. za narudžbu: 6/2023 **Hrvatska pošta**

Hrvatska pošta Croatian Post Inc. / Republika Hrvatska **ADVICE of receipt/of delivery/of payment** POVRATNICA — Obavijest o prijmu/uručenju/isplati **P-21/CN 07**
On postal service / Poštanska služba

Office of posting / Pošta / poštom: **48350** Date / Datum: **28.11.2024**

Address of the item / Adresa pošiljke: **UO ZA PROST. UREĐENJE CUČ**

Nature of the item / Vrsta pošiljke:
 Registered parcel / Pošta s potvrdom
 Postal parcel / Pošta
 Registered letter / Pošta s potvrdom
 Money order / Uplatnica
 Amount / Iznos: **0 HR**

No. of the item / Broj pošiljke: **AR RG 57 495 135**

Meets on a destination / Ispunjava se na odredištu:
 The item mentioned above has been duly delivered / Predmetna pošiljka je ispravno dostavljena:
 delivered / dostavljena
 paid / isplaćeno
 Signature / Potpis: **28-11-2024** *[Signature]*

Return to / Vratiti:
 Name / Ime (prethodni red): **AR**
 Street and No. / Ulica i br.:
 Locality and country / Mjesto i država:
 REPUBLIKA HRVATSKA
 UREDBENI ODLJUKI ZA PROSTORNO UREĐENJE GRADA ĐURĐEVCA
 Ulica Antuna Nemčića 5
 48000 KOPRIVNICA

350-01/20-01/07-55

Den. za narudžbu: 5/2023 **Hrvatska pošta**

Hrvatska pošta Croatian Post Inc. / Republika Hrvatska **ADVICE of receipt/of delivery/of payment** POVRATNICA — Obavijest o prijmu/uručenju/isplati **P-21/CN 07**
On postal service / Poštanska služba

Office of posting / Pošta / poštom: **48350** Date / Datum: **28.11.2024**

Address of the item / Adresa pošiljke: **MINISTARSTVO GOSPODARSTVA
Uprava za energetiku**

Nature of the item / Vrsta pošiljke:
 Registered parcel / Pošta s potvrdom
 Postal parcel / Pošta
 Registered letter / Pošta s potvrdom
 Money order / Uplatnica
 Amount / Iznos: **6 HR**

No. of the item / Broj pošiljke: **AR RG 57 495 318**

Meets on a destination / Ispunjava se na odredištu:
 The item mentioned above has been duly delivered / Predmetna pošiljka je ispravno dostavljena:
 delivered / dostavljena
 paid / isplaćeno
 Signature / Potpis: **28-11-2024** *[Signature]*

Return to / Vratiti:
 Name / Ime (prethodni red): **AR**
 Street and No. / Ulica i br.:
 Locality and country / Mjesto i država:
 REPUBLIKA HRVATSKA
 UREDBENI ODLJUKI ZA PROSTORNO UREĐENJE GRADA ĐURĐEVCA

350-01/20-01/07-55

IZVJEŠĆE O JAVNOJ RASPRAVI O PRIJEDLOGU
V. IZMJENA I DOPUNA PROSTORNOG PLANA UREĐENJA GRADA ĐURĐEVCA

Hrvatska pošta Croatia Post Inc. REPUBLIC OF CROATIA
ADVICE of receipt/of delivery/of payment
POVRATNICA — Obavijest o prijmu/uručenju/isplati P-21/CN 07

Office of posting: 48 350 Date: 29.11.2017
Address of the item: MIN. POUPREKREDE - uprava Stručnjaci
Nature of the item/vrsta pošiljke: Registered parcel (checked), Amount: 3 HRK
Meets on a destination/ispunjava se na adresi: Delivered (checked), Date: 29.11.2017
Signature: [illegible]

Return to: [illegible]
Street and No: [illegible]
Locality and country: [illegible]

30.11.2017 -55

Hrvatska pošta Croatia Post Inc. REPUBLIC OF CROATIA
ADVICE of receipt/of delivery/of payment
POVRATNICA — Obavijest o prijmu/uručenju/isplati P-21/CN 07

Office of posting: 48 350 Date: 29.11.2017
Address of the item: KONZERVATORSKI ODJEL 4
Nature of the item/vrsta pošiljke: Registered parcel (checked), Amount: 1 HRK
Meets on a destination/ispunjava se na adresi: Delivered (checked), Date: 29.11.2017
Signature: [illegible]

Return to: [illegible]
Street and No: [illegible]
Locality and country: [illegible]

30.11.2017 -55

Hrvatska pošta Croatia Post Inc. REPUBLIC OF CROATIA
ADVICE of receipt/of delivery/of payment
POVRATNICA — Obavijest o prijmu/uručenju/isplati P-21/CN 07

Office of posting: 48 350 Date: 29.11.2017
Address of the item: PROJEKAT CESTE 36
Nature of the item/vrsta pošiljke: Registered parcel (checked), Amount: 4 HRK
Meets on a destination/ispunjava se na adresi: Delivered (checked), Date: 29.11.2017
Signature: [illegible]

Return to: [illegible]
Street and No: [illegible]
Locality and country: [illegible]

30.11.2017 -55

IZVJEŠĆE O JAVNOJ RASPRAVI O PRIJEDLOGU
V. IZMJENA I DOPUNA PROSTORNOG PLANA UREĐENJA GRADA ĐURĐEVCA

Hrvatska pošta Croatian Post Inc. / Republika Hrvatska **ADVICE of receipt/of delivery/of payment** POVRATNICA — Obavijest o prijmu/uručenju/isplati **P-21/CN 07**

Office of posting / Mjesto poštomatiranja: 48 300 Date / Datum: 20.11.2024

Address of the item / Adresa predmeta: *Luci ući*

Nature of the item/Vrsta pošiljke:
 Registered parcel / Poštomatirani paket
 Insured letter / Osigurano pismo
 Money order / Uplatnica

Amount / Iznos: 57.495.811

No. of items / Broj predmeta: 5 HR

Meets on a destination / Ispunjava se na odredištu:
 The item mentioned above has been duly paid / Predmet iznad naveden isplaćen / *28.11.2024*
 deferred / odložen / *28.11.2024*

Signature / Potpis: *M. ...*

Return to / Vratiti:
 Name / Ime i prezime / Naziv tvrtke:
 Street and nr. / Ulica i broj:
 Locality and country / Mjesto i država:
 Bureau / BUREAU

On postal service / Poštovna služba: **AR**

Stamp of the office returning the notice / Oznaka poštarnice koja vraća obavijest: *350-02/20-01/07 -55*

On 21. Za narudžbu: 6/2023 **Hrvatska pošta**

Hrvatska pošta Croatian Post Inc. / Republika Hrvatska **ADVICE of receipt/of delivery/of payment** POVRATNICA — Obavijest o prijmu/uručenju/isplati **P-21/CN 07**

Office of posting / Mjesto poštomatiranja: 48 300 Date / Datum: 20.11.2024

Address of the item / Adresa predmeta: *HRV. WNE VZ*

Nature of the item/Vrsta pošiljke:
 Registered parcel / Poštomatirani paket
 Insured letter / Osigurano pismo
 Money order / Uplatnica

Amount / Iznos: 57.495.810

No. of items / Broj predmeta: 7 HR

Meets on a destination / Ispunjava se na odredištu:
 The item mentioned above has been duly paid / Predmet iznad naveden isplaćen / *28.11.2024*
 deferred / odložen / *28.11.2024*

Signature / Potpis: *28.11.2024*

Return to / Vratiti:
 Name / Ime i prezime / Naziv tvrtke:
 Street and nr. / Ulica i broj:
 Locality and country / Mjesto i država:
 Bureau / BUREAU

On postal service / Poštovna služba: **AR**

Stamp of the office returning the notice / Oznaka poštarnice koja vraća obavijest: *350-02/20-01/07 -55*

On 21. Za narudžbu: 6/2023 **Hrvatska pošta**

Hrvatska pošta Croatian Post Inc. / Republika Hrvatska **ADVICE of receipt/of delivery/of payment** POVRATNICA — Obavijest o prijmu/uručenju/isplati **P-21/CN 07**

Office of posting / Mjesto poštomatiranja: 48 300 Date / Datum: 20.11.2024

Address of the item / Adresa predmeta: *HRVATSKA WNE ĐURĐEVAC*

Nature of the item/Vrsta pošiljke:
 Registered parcel / Poštomatirani paket
 Insured letter / Osigurano pismo
 Money order / Uplatnica

Amount / Iznos: 57.495.809

No. of items / Broj predmeta: 8 HR

Meets on a destination / Ispunjava se na odredištu:
 The item mentioned above has been duly paid / Predmet iznad naveden isplaćen / *28.11.2024*
 deferred / odložen / *28.11.2024*

Signature / Potpis: *OPUNOMOĆENIK*

Return to / Vratiti:
 Name / Ime i prezime / Naziv tvrtke:
 Street and nr. / Ulica i broj:
 Locality and country / Mjesto i država:
 Bureau / BUREAU

On postal service / Poštovna služba: **AR**

Stamp of the office returning the notice / Oznaka poštarnice koja vraća obavijest: *350-02/20-01/07 -55*

On 21. Za narudžbu: 6/2023 **Hrvatska pošta**

IZVJEŠĆE O JAVNOJ RASPRAVI O PRIJEDLOGU
V. IZMJENA I DOPUNA PROSTORNOG PLANA UREĐENJA GRADA ĐURĐEVCA

NAZIV TVRTKE - USTANOVE			
Klasa: 350-02/20-01/07		DOSTAVNICA	
Broj uradbenog zapisa	Vrsta politike i broj priloga	Kome se od dostavlja - adresa	Datum primitka i popis primatelja
	-55	KOMUNALJE d.o.o.	29-11-2024  KOMUNALJE d.o.o. ĐURĐEVAC
			
Nacrtanost: 7			
Broj uradbenog zapisa: 350-02/20-01/07		Firma: Đurđevac, d.o.o.	
 Narodno pravno odj. Zagreb - (541) 020036 Oznaka za računanje: UT-II-6		 3 963157 003572	

NAZIV TVRTKE - USTANOVE			
Klasa: 350-02/20-01/07		DOSTAVNICA	
Broj uradbenog zapisa	Vrsta politike i broj priloga	Kome se od dostavlja - adresa	Datum primitka i popis primatelja
	-55	KOMUNALNE USLUGE ĐURĐEVAC	29-11-2024  ĐURĐEVAC d.o.o. Đurđevac
			
Nacrtanost: 7			
Broj uradbenog zapisa: 350-02/20-01/07		Firma: Đurđevac, d.o.o.	
 Narodno pravno odj. Zagreb - (541) 020035 Oznaka za računanje: UT-II-6		 3 963157 003572	

NAZIV TVRTKE - USTANOVE			
Klasa: 350-02/20-01/07		DOSTAVNICA	
Broj uradbenog zapisa	Vrsta politike i broj priloga	Kome se od dostavlja - adresa	Datum primitka i popis primatelja
	55	KOMUNALJE-PLIN	29-11-2024  KOMUNALJE-PLIN d.o.o. ĐURĐEVAC
			
Nacrtanost: 7			
Broj uradbenog zapisa: 350-02/20-01/07		Firma: Đurđevac, d.o.o.	
 Narodno pravno odj. Zagreb - (541) 020035 Oznaka za računanje: UT-II-6		 3 963157 003572	

IZVJEŠĆE O JAVNOJ RASPRAVI O PRIJEDLOGU
V. IZMJENA I DOPUNA PROSTORNOG PLANA UREĐENJA GRADA ĐURĐEVCA

Hrvatska pošta Croatian Post Inc. / Republika Hrvatska **ADVICE of receipt/of delivery/of payment** POVRATNICA — Obavijest o prijmu/uručenju/isplati P-21/CN 07

Office of posting: *18350* Date: *28.11.2024*

Address of the item: *JAVATF*

Nature of the item/Vrsta pošiljke:
 Registered postal parcel
 Registered letter
 Registered parcel
 Registered letter
 Registered parcel
 Registered letter

Amount: *5 HR*

Meets on a destination/ispunjava se na odredištu:
 The item mentioned above has been duly delivered
 Not delivered
 Not delivered
 Not delivered
 Not delivered

Signature: *T. J. J. J.*

AR
57-495 807
5 HR

Return to: *350-02/2024/07*

Don. za narodnu št. 6/2023

Hrvatska pošta Croatian Post Inc. / Republika Hrvatska **ADVICE of receipt/of delivery/of payment** POVRATNICA — Obavijest o prijmu/uručenju/isplati P-21/CN 07

Office of posting: *18350* Date: *28.11.2024*

Address of the item: *HRVATSKO TRŽIŠTE KC*

Nature of the item/Vrsta pošiljke:
 Registered postal parcel
 Registered letter
 Registered parcel
 Registered letter
 Registered parcel
 Registered letter

Amount: *3 HR*

Meets on a destination/ispunjava se na odredištu:
 The item mentioned above has been duly delivered
 Not delivered
 Not delivered
 Not delivered
 Not delivered

Signature: *M. J. J.*

AR
57-495 805
3 HR

Return to: *350-02/2024/07*

Don. za narodnu št. 6/2023

Hrvatska pošta Croatian Post Inc. / Republika Hrvatska **ADVICE of receipt/of delivery/of payment** POVRATNICA — Obavijest o prijmu/uručenju/isplati P-21/CN 07

Office of posting: *18300* Date: *28.11.2024*

Address of the item: *HEP ODS d.o.o. KC*

Nature of the item/Vrsta pošiljke:
 Registered postal parcel
 Registered letter
 Registered parcel
 Registered letter
 Registered parcel
 Registered letter

Amount: *0 HR*

Meets on a destination/ispunjava se na odredištu:
 The item mentioned above has been duly delivered
 Not delivered
 Not delivered
 Not delivered
 Not delivered

Signature: *HEP ODS DISTRIBUCIJSKO PODRUČJE ELEKTRA KOBRIVNICA*

AR
57-495 814
0 HR

Return to: *350-02/2024/07*

Don. za narodnu št. 6/2023

IZVJEŠĆE O JAVNOJ RASPRAVI O PRIJEDLOGU
V. IZMJENA I DOPUNA PROSTORNOG PLANA UREĐENJA GRADA ĐURĐEVCA

Hrvatska pošta Croatian Post, Inc. / Republika Hrvatska **ADVICE of receipt/of delivery/of payment** POVRATNICA — Obavijest o prijmu/uručanju/isplati P-21/CN 07

Office of posting: *48350* Date: *26.11.2024*

Address of the item: *DEKUPRANA ZA ZAKLETU PRAGNANJE*

Nature of the item: Registered postal parcel Registered letter Registered parcel Registered letter Registered parcel Registered letter

Amount: *57 495 801* HR

Meets on a destination: Yes No

Date: *26.11.2024*

Signature: *[Signature]*

Return to: *GRAD ĐURĐEVAC*

Street and no: *[Blank]*

Locality and country: *[Blank]*

On postal service: *[Blank]*

Stamp of the office: *[Circular Postmark]*

Dom. za narudžbu: 6/2023

Hrvatska pošta Croatian Post, Inc. / Republika Hrvatska **ADVICE of receipt/of delivery/of payment** POVRATNICA — Obavijest o prijmu/uručanju/isplati P-21/CN 07

Office of posting: *48300* Date: *26.11.2024*

Address of the item: *JAVNA USTANOVA ZA UPR. ZAST. SUD. POKRETOG UPR.*

Nature of the item: Registered postal parcel Registered letter Registered parcel Registered letter

Amount: *5 495 800* HR

Meets on a destination: Yes No

Date: *[Blank]*

Signature: *[Signature]*

Return to: *[Blank]*

Street and no: *[Blank]*

Locality and country: *[Blank]*

On postal service: *[Blank]*

Stamp of the office: *[Circular Postmark]*

Dom. za narudžbu: 6/2023

Hrvatska pošta Croatian Post, Inc. / Republika Hrvatska **ADVICE of receipt/of delivery/of payment** POVRATNICA — Obavijest o prijmu/uručanju/isplati P-21/CN 07

Office of posting: *48300* Date: *26.11.2024*

Address of the item: *OPĆINA URJE*

Nature of the item: Registered postal parcel Registered letter Registered parcel Registered letter

Amount: *57 495 832* HR

Meets on a destination: Yes No

Date: *[Blank]*

Signature: *[Signature]*

Return to: *[Blank]*

Street and no: *[Blank]*

Locality and country: *[Blank]*

On postal service: *[Blank]*

Stamp of the office: *[Circular Postmark]*

Dom. za narudžbu: 6/2023

IZVJEŠĆE O JAVNOJ RASPRAVI O PRIJEDLOGU
V. IZMJENA I DOPUNA PROSTORNOG PLANA UREĐENJA GRADA ĐURĐEVCA

Hrvatska pošta Croatian Post Inc. / Hrvatska pošta
ADVICE of receipt/of delivery/of payment
POVRATNICA — Obavijest o prijmu, uročenju, isplati P-21/CN 07

Office of posting: **HR 300** Date: **12.01.24**

Address of the item: **OPĆINA NOVO VIEJE**

Nature of the item/Vrsta pošiljke:
 Registered letter
 Postal parcel
 Insured letter
 Money order

Amount: **4 HR**

Meets on a destination/Ispunjava se na odredištu:
 The item mentioned above has been duly delivered
 paid
 not paid

Signature: *[Signature]* Date: **12.01.24**

Return to: **AR**

Stamp: **OPĆINA NOVO VIEJE**

30002/2001/07-55

Hrvatska pošta Croatian Post Inc. / Hrvatska pošta
ADVICE of receipt/of delivery/of payment
POVRATNICA — Obavijest o prijmu, uročenju, isplati P-21/CN 07

Office of posting: **HR 300** Date: **12.01.24**

Address of the item: **OPĆINA TRZINJAC**

Nature of the item/Vrsta pošiljke:
 Registered letter
 Postal parcel
 Insured letter
 Money order

Amount: **3 HR**

Meets on a destination/Ispunjava se na odredištu:
 The item mentioned above has been duly delivered
 paid
 not paid

Signature: *[Signature]* Date: **12.01.24**

Return to: **AR**

Stamp: **OPĆINA TRZINJAC**

30002/2001/07-55

Hrvatska pošta Croatian Post Inc. / Hrvatska pošta
ADVICE of receipt/of delivery/of payment
POVRATNICA — Obavijest o prijmu, uročenju, isplati P-21/CN 07

Office of posting: **HR 300** Date: **12.01.24**

Address of the item: **OPĆINA KATUNOVAC**

Nature of the item/Vrsta pošiljke:
 Registered letter
 Postal parcel
 Insured letter
 Money order

Amount: **1 HR**

Meets on a destination/Ispunjava se na odredištu:
 The item mentioned above has been duly delivered
 paid
 not paid

Signature: *[Signature]* Date: **12.01.24**

Return to: **AR**

Stamp: **OPĆINA KATUNOVAC**

30002/2001/07-55

IZVJEŠĆE O JAVNOJ RASPRAVI O PRIJEDLOGU
V. IZMJENA I DOPUNA PROSTORNOG PLANA UREĐENJA GRADA ĐURĐEVCA

Hrvatska pošta Croatian Post Inc. / Republika Hrvatska **ADVICE of receipt/of delivery/of payment** POVRATNICA — Obavijest o primju/urucenju/isplati **P-21/CN 07**

Office of posting: *HR 350* Date: *20.12.2017*

Address of the item: *OPĆINA KUŠTINE ĐURĐEVAC*

Nature of the item/vrsta pošiljke:
 Registered (Registered)
 Postal parcel (Parcel)
 Insured letter (Insured letter)
 Other (Other)

Amount: *5.485 BGR*

Meets on a destination/ispunjava se na odredištu:
 Delivered (Delivered)
 Paid (Paid)
 Other (Other)

Signature: *[Signature]* Date: *20.12.2017*

On parcel service: **AR**

Stamp of the office returning the advice: *ĐURĐEVAC*

Return to (vrati):
 Name: _____
 Street and n°: _____
 Locality and country: _____

350-02/20-01/07-55

Ozn. za narudžbu: 6/2023

Hrvatska pošta Croatian Post Inc. / Republika Hrvatska **ADVICE of receipt/of delivery/of payment** POVRATNICA — Obavijest o primju/urucenju/isplati **P-21/CN 07**

Office of posting: *HR 350* Date: *20.12.2017*

Address of the item: *OPĆINA SANDROVAC*

Nature of the item/vrsta pošiljke:
 Registered (Registered)
 Postal parcel (Parcel)
 Insured letter (Insured letter)
 Other (Other)

Amount: *5.485 BGR*

Meets on a destination/ispunjava se na odredištu:
 Delivered (Delivered)
 Paid (Paid)
 Other (Other)

Signature: *[Signature]* Date: *20.12.2017*

On parcel service: **AR**

Stamp of the office returning the advice: *ĐURĐEVAC*

Return to (vrati):
 Name: _____
 Street and n°: _____
 Locality and country: _____

350-02/20-01/07-35

Ozn. za narudžbu: 6/2023

Hrvatska pošta Croatian Post Inc. / Republika Hrvatska **ADVICE of receipt/of delivery/of payment** POVRATNICA — Obavijest o primju/urucenju/isplati **P-21/CN 07**

Office of posting: *HR 350* Date: *20.12.2017*

Address of the item: *OPĆINA KUŠTINE*

Nature of the item/vrsta pošiljke:
 Registered (Registered)
 Postal parcel (Parcel)
 Insured letter (Insured letter)
 Other (Other)

Amount: *5.485 BGR*

Meets on a destination/ispunjava se na odredištu:
 Delivered (Delivered)
 Paid (Paid)
 Other (Other)

Signature: _____ Date: *20.12.2017*

On parcel service: **AR**

Stamp of the office returning the advice: *ĐURĐEVAC*

Return to (vrati):
 Name: _____
 Street and n°: _____
 Locality and country: _____

350-02/20-01/07-55

Ozn. za narudžbu: 6/2023

Post. Inc. /
 Hrvatska

ADVICE of receipt/of delivery/of payment
POVRATNICA — Obavijest o prijmu/uručanju/isplati

P-21/CN 07

On postal service
 Poštanska služba

Stamp of the office returning the advice
 (Molimo da se poštom vraća na ovaj adresni blok)

850 Date of receipt
 12/11/2014

AR

Return to
 Vratiti

Name
 Ime i prezime i naziv firme

Street and n°
 Ulica i br.

Locality and country
 Mjesto i država

To be filled in by the sender
 (poštom)

REPUBLIKA HRVATSKA
 GRAD ĐURĐEVAC
 OŠTARICA
 ŽUPANIJA KOVČIČKO-KRIZEVAČKA

358-02/2014/07

Uzeti za narudžbu: 6/2023

hrvatska pošta

Addressed to, if the regulations of a country
 for authorized person
 Adresirano na osobu, ako država dopušta
 određenoj osobi dostavu.

Post. Inc. /
 Hrvatska

ADVICE of receipt/of delivery/of payment
POVRATNICA — Obavijest o prijmu/uručanju/isplati

P-21/CN 07

On postal service
 Poštanska služba

Stamp of the office returning the advice
 (Molimo da se poštom vraća na ovaj adresni blok)

850 Date of receipt
 12/11/2014

AR

Return to
 Vratiti

Name
 Ime i prezime i naziv firme

Street and n°
 Ulica i br.

Locality and country
 Mjesto i država

To be filled in by the sender
 (poštom)

REPUBLIKA HRVATSKA
 GRAD ĐURĐEVAC
 OŠTARICA
 ŽUPANIJA KOVČIČKO-KRIZEVAČKA

358-02/2014/07
 - 55

Uzeti za narudžbu: 6/2023

hrvatska pošta

Addressed to, if the regulations of the country
 for authorized person
 Adresirano na osobu, ako država dopušta
 određenoj osobi dostavu.

IZVJEŠĆE O JAVNOJ RASPRAVI O PRIJEDLOGU
V. IZMJENA I DOPUNA PROSTORNOG PLANA UREĐENJA GRADA ĐURĐEVCA

Hrvatska pošta Croatian Post Inc. / Republika Hrvatska
ADVICE of receipt/of delivery/of payment
POVRATNICA — Obavijest o prijmu/uručenju/isplati P-21/CN 07

Office of posting: 48 350
Date: 28.11.2024
Address of the item: HZ INFRASTRUKTURA
Nature of the item: Registered Parcel (checked)
Meets on a destination: HZ INFRASTRUKTURA d.o.o., Mihanovićeveva 12, Zagreb
Signature: [Signature]
Date: 28.11.2024

Return to: [Blank]
Name: [Blank]
Street and No.: [Blank]
Locality and country: [Blank]

350-22/20-01/07-55

Ozn. za narudžbu: 6/2023

Hrvatska pošta Croatian Post Inc. / Republika Hrvatska
ADVICE of receipt/of delivery/of payment
POVRATNICA — Obavijest o prijmu/uručenju/isplati P-21/CN 07

Office of posting: 48 350
Date: 28.11.2024
Address of the item: MINISTARSTVO POLJOPRIVREDE
Nature of the item: Registered Parcel (checked)
Meets on a destination: MINISTARSTVO POLJOPRIVREDE, SIBIRSKA CIBARSTVA 3
Signature: [Signature]
Date: 28.11.2024

Return to: [Blank]
Name: [Blank]
Street and No.: [Blank]
Locality and country: [Blank]

350-22/20-01/07-55

Ozn. za narudžbu: 6/2023

Hrvatska pošta Croatian Post Inc. / Republika Hrvatska
ADVICE of receipt/of delivery/of payment
POVRATNICA — Obavijest o prijmu/uručenju/isplati P-21/CN 07

Office of posting: 48 350
Date: 28.11.2024
Address of the item: HRV. REG. AGENCIJA ZA MICEKNE DIELATIVIT
Nature of the item: Registered Parcel (checked)
Meets on a destination: HRV. REG. AGENCIJA ZA MICEKNE DIELATIVIT, JAKOBIĆ ZAGREB
Signature: [Signature]
Date: 28.11.2024

Return to: [Blank]
Name: [Blank]
Street and No.: [Blank]
Locality and country: [Blank]

350-22/20-01/07

Ozn. za narudžbu: 6/2023

IZVJEŠĆE O JAVNOJ RASPRAVI O PRIJEDLOGU
V. IZMJENA I DOPUNA PROSTORNOG PLANA UREĐENJA GRADA ĐURĐEVCA

Hrvatska pošta Republika Hrvatska **ADVICE of receipt of delivery of payment**
POVRATNICA — Obavijest o primljenoj uplati P-21/CN 07

Date of posting: 14. 12. 2024
Date of delivery: 16. 12. 2024
City of origin: ZAGREB
City of destination: ĐURĐEVAC

Address of the item: **INŠ. od. - SD Štrbac/mašin**

Nature of the item/vrsta pošiljke:
 Registered (Preporučeno)
 Registered letter (Preporučeno pismo)
 Registered parcel (Preporučena pošiljka)
 Registered parcel with insurance (Preporučena pošiljka s osiguranjem)

Barcode: **AR RG 57 495 613 8 ER**

Meets on a destination/spunjava se na odredištu:
 The item mentioned above has been delivered (Preporučena pošiljka je isporučena)
 The item mentioned above has not been delivered (Preporučena pošiljka nije isporučena)
 Date of delivery: 16. 12. 2024

Signature: *[Handwritten Signature]*

On postal service: **AR**
 Special of the letter and the postage: *[Handwritten]*

REPUBLIC OF CROATIA
 REPUBLIKA HRVATSKA
 UPRAVNA AGENCIJA ZA PROSTORNO UREĐENJE
 RESURSI I PROMET
 ĐURĐEVAC

16. 12. 2024 / 27

Hrvatska pošta Republika Hrvatska **ADVICE of receipt of delivery of payment**
POVRATNICA — Obavijest o primljenoj uplati P-21/CN 07

Date of posting: 14. 12. 2024
Date of delivery: 16. 12. 2024
City of origin: ZAGREB
City of destination: ĐURĐEVAC

Address of the item: **PUNACRO 736**

Nature of the item/vrsta pošiljke:
 Registered (Preporučeno)
 Registered letter (Preporučeno pismo)
 Registered parcel (Preporučena pošiljka)
 Registered parcel with insurance (Preporučena pošiljka s osiguranjem)

Barcode: **AR RG 57 495 806 7 ER**

Meets on a destination/spunjava se na odredištu:
 The item mentioned above has been delivered (Preporučena pošiljka je isporučena)
 The item mentioned above has not been delivered (Preporučena pošiljka nije isporučena)
 Date of delivery: 16. 12. 2024

Signature: **PUNACRO**

On postal service: **AR**
 Special of the letter and the postage: *[Handwritten]*

REPUBLIC OF CROATIA
 REPUBLIKA HRVATSKA
 UPRAVNA AGENCIJA ZA PROSTORNO UREĐENJE
 RESURSI I PROMET
 ĐURĐEVAC

16. 12. 2024 / 27

IV. OBAVIJEST O JAVNOJ RASPRAVI POZVANIM SUDIONICIMA

Na temelju članka 96. Zakona o prostornom uređenju („Narodne novine“ broj 153/13., 65/17., 114/18., 39/19., 98/19. i 67/23.) i članka 42. Statuta Grada Đurđevca („Službene novine Grada Đurđevca“ broj 3/09., 1/13. i 5/14.-pročišćeni tekst, 1/18., 5/18 - pročišćeni tekst, 2/20 i 2/21.), gradonačelnik Grada Đurđevca 25. 11. 2024. godine, objavljuje

JAVNU RASPRAVU o Prijedlogu V. izmjena i dopuna Prostornog plana uređenja Grada Đurđevca

I.

Javna rasprava o Prijedlogu V. izmjena i dopuna Prostornog plana uređenja Grada Đurđevca trajati će 10 dana, u razdoblju od **27. studenoga 2024. godine do 06. prosinca 2024. godine.**

II.

Javni uvid u Prijedlog V. izmjena i dopuna Prostornog plana uređenja Grada Đurđevca moći će se izvršiti za vrijeme trajanja javne rasprave u prostorijama Grada Đurđevca, Stjepana Radića 8, Đurđevac, II. kat, svakog radnog dana u vremenu od 8,00 do 16,00 sati i na web stranicama Grada Đurđevca <http://www.djurdjevac.hr> i Ministarstva graditeljstva i prostornog uređenja <http://www.mgiipu.hr/>.

III.

Javno izlaganje Prijedloga V. izmjena i dopuna Prostornog plana uređenja Grada Đurđevca organizirat će se u Gradskoj knjižnici Đurđevac, Trg Svetog Jurja 1, Đurđevac i to **04. prosinca 2024. godine u 10,00 sati.**

IV.

Primjedbe i prijedlozi na Prijedlog V. izmjena i dopuna Prostornog plana uređenja Grada Đurđevca sudionici mogu davati tijekom javne rasprave, zaključno sa 06. prosincem 2024. godine i to na slijedeći način:

- postavljanjem pitanja tijekom javnog izlaganja o predloženim rješenjima,
- davanjem prijedloga i primjedbi u zapisnik za vrijeme izlaganja,
- upućivanjem pisanih prijedloga i primjedbi Upravnom odjelu za prostorno planiranje, uređenje i komunalne djelatnosti Grada Đurđevca na adresu Stjepana Radića 1, Đurđevac.

V.

Prijedlozi i primjedbe koji nisu dostavljeni u roku ili nisu čitljivo napisani, ne moraju se uzeti u obzir u pripremi izvješća o javnoj raspravi.

VI.

Ova obavijest objavit će se u dnevnom tisku, na mrežnim stranicama Ministarstva graditeljstva i prostornog uređenja <http://www.mgiipu.hr/> te na mrežnim stranicama Grada Đurđevca <http://www.djurdjevac.hr>.

KLASA: 350-02/20-01/07
URBROJ: 2137-03-03-01/06-24-54
Đurđevac, 25. 11. 2024. godine





V. PRESLIKE OBJAVE JAVNE RASPRAVE

Prilog: objava na mrežnim stranicama Ministarstva prostornog uređenja, graditeljstva i državne imovine (<https://mpgi.gov.hr>)

mpgi.gov.hr/o-ministarstvu/djelokrug-50/prostorno-uredjenje-3335/prostorni-planovi-8193/informacije-o-planovima-u-izradi/informacije-o-javnim-raspravama/3865

e-Građani RSS Prilagodba pristupačnosti English

 REPUBLIKA HRVATSKA
Ministarstvo prostornoga uređenja,
graditeljstva i državne imovine

 Your Europe

Pretražite Ministarstvo

Vijesti Pristup informacijama Propisi Državna imovina ISPU Obnavljamo.hr eDozvola EU sufinanciranja Zaštićeni najmoprimci Kontakti

Naslovnica | O Ministarstvu | Djelokrug | Prostorno uređenje | Prostorni planovi | Informacije o planovima u izradi

Informacije o javnim raspravama

27.11.2024. - Informacija o ponovljenoj javnoj raspravi o prijedlogu VII. Izmjena i dopuna Prostornog plana uređenja Grada Benkovca
28.11.2024. | pdf (74kb)

26.11.2024. - Informacija o ponovnoj javnoj raspravi o prijedlogu Izmjena i dopuna (VI.) Prostornog plana uređenja Grada Šibenika
26.11.2024. | pdf (97kb)

[Prijedlog Izmjena i dopuna \(VI.\) Prostornog plana uređenja Grada Šibenika](#)
27.11.2024. | poveznica

25.11.2024. - Informacija o 1. ponovnoj javnoj raspravi o Prijedlogu izmjena i dopuna Prostornog plana uređenja Općine Sveti Petar Orehovec
25.11.2024. | pdf (268kb)

25.11.2024. - Informacija o javnoj raspravi o Prijedlogu V izmjena i dopuna Prostornog plana uređenja Grada Đurđevac
25.11.2024. | pdf (63kb)

[Prijedlog V izmjena i dopuna Prostornog plana uređenja Grada Đurđevac](#)
25.11.2024. | poveznica

Ispiši stranicu
Podijeli na Facebooku
Podijeli na Twitteru

Prilog: objava na mrežnim stranicama Grada Đurđevca (<https://djurdjevac.hr/prostorni-plan/>)

djurdjevac.hr/prostorni-plan/

GRAD ĐURĐEVAC O Đurđevcu Kultura i sport Gospodarstvo Obrazovanje Kontakti Stipendije Izbori

Gradska uprava Informacije i kontakti u Gradskoj upravi

Gradske tvrtke Gradske ustanove i poduzeća

Dokumenti Dokumenti Gradske uprave

Javna nabava Postupci javne nabave

Natječaji Objavljeni pozivi i natječaji

Prostorni plan Informacije o prostornom planu

PROSTORNI PLAN GRADA ĐURĐEVCA

Prostorni plan Grada Đurđevca

Urbanistički plan uređenja Grada

Izmjene i dopune provedbenog urbanističkog plana zone "Radnička cesta" u Đurđevcu

V. Izmjene i dopune prostornog plana uređenja Grada Đurđevca

- Odluka o izradi V. izmjena i dopuna prostornog plana uređenja Grada Đurđevca
- Obavijest o izradi V. izmjena u dopuna prostornog plana uređenja Grada Đurđevca
- Zaključak o utvrđivanju Prijedloga V. izmjena i dopuna Prostornog plana uređenja Grada Đurđevca
- Javna rasprava o Prijedlogu V. izmjena i dopuna Prostornog plana uređenja Grada Đurđevca
- Elaborat_PPUG Đurđevac ID5_PP
- PPUG Đurđevac ID5_PP-1.Koristenje i namjena prostora
- PPUG Đurđevac ID5_PP-2.A.Promet
- PPUG Đurđevac ID5_PP-2.B.Posta i telekomunikacije
- PPUG Đurđevac ID5_PP-2.C.Energetski sustav
- PPUG Đurđevac ID5_PP-2.D.Vodnogospodarski sustav
- PPUG Đurđevac ID5_PP-3.A.Uvjeti korištenja i Područja primjene posebnih mjera uređenja i zaštite
- PPUG Đurđevac ID5_PP-3.B.Uvjeti korištenja i Područja primjene posebnih mjera uređenja i zaštite
- PPUG Đurđevac ID5_PP-3.C.Uvjeti korištenja i Područja primjene posebnih mjera uređenja i zaštite
- PPUG Đurđevac ID5_PP-4.1. GP - naselje Grkine
- PPUG Đurđevac ID5_PP-4.2. GP - naselje Severovci
- PPUG Đurđevac ID5_PP-4.3. GP - naselje Đurđevac
- PPUG Đurđevac ID5_PP-4.4. GP - naselje Čepelovac i Micetinac
- PPUG Đurđevac ID5_PP-4.5. GP - naselje Micetinac Đurđevac Čepelovac
- PPUG Đurđevac ID5_PP-4.6. GP - naselje Sveta Ana
- PPUG Đurđevac ID5_PP-4.7. GP - naselje Micetinac i Čepelovac
- PPUG Đurđevac ID5_PP-4.8. GP - naselje Čepelovac i Budrovac
- PPUG Đurđevac ID5_PP-4.9. GP - naselje Sirova Katalena
- PPUG Đurđevac ID5_PP-4.10. GP - naselje Suha Katalena
- Sazetak za javnost_PPUG Đurđevac ID5

Jutarnji list

KAOS U ZABOČKOJ BOLNICI
Pedijatri dali kolektivni otkaz
zbog nove ravnateljice
► STR. 8-9

STRUČNJACI OTKRIVAJU TAJNE TRGOVACA
ZASTO TOLIKO
SUMANUTO
TROŠIMO NA
CRNI PETAK?
► STR. 18-19

Ponedjeljak, 25. studenoga 2024. / br. 9440 / IZDANJE HRVATSKA / www.jutarnji.hr / CIJENA 2 €

JutarnjiLIST

1.50 KM (HR) - 1.20 € (SLOVENIA)

**TOP 100 PODUZETNIKA U
OSJEČKO-BARANJSKOJ ŽUPANIJI**
► STR. 15-17
Najveće plaće u NK
Osijek, Pipunićevo
Žito prvo prema dobiti

ANALIZA BEROŠEVA NASLJEDA
**Pet akutnih
problema
za novu
ministricu**
► STR. 2-3
Mora riješiti goleme dugove,
kaos u domovima zdravlja,
reformu bolnica, rad kod
privatnika i specijalizacije

**SPECIJAL: NAJDETALJNIJI VODIČ
KROZ 63 DOMA U HRVATSKOJ**
► STR. 4-5

Krevet u domu za starije čeka se i 15 godina

- Za 238 mjesta u Sisku na listi su čak 4443 osobe
- Soba u Klaićevoj stoji 511 eura, a u privatnom domu i tri puta više
- Klima u sobi košta ekstra do 15, a hladnjak od 3 do 10 eura

STRANA NA PARTIJU U KINJI
► STR. 10
Poginuo
mladić, a
četvero je
ozlijeđeno.
Bombu našli
u regalu?

et sport

Stojkovićev dres opet je ostao suh, a u ovoj sezoni upisao je samo devet nastupa i skupio 264 minute, prilično malo

često ga je ostavljao u prazini, ali Japancove pogreške korigirao je Turzenle, koji je, uz Zagorca, bio najbolja Dinamova karika. S otzirom na to da se vidjelo kako lijevi bek, koji je u subotu napunio 33 godina, osma rođendan za pamćenje, trener je na klupi mnogo ugledniji Pierre-Gabriel. Iako je Francuz pao u formi, a činilo se, i u voljnim momenta, stabilnija je obramba na karika od Ogwara, ali možda Bjelica nije otkazao preko incidenta s francuskim braničem, te zbog toga više povjerenje postavlja Japancu.

Ishod je, dakle, treći derbi na Maksimiru u kojemu Dinamo ne zna za pobjedu. Hajduk i Osijek uzeli su puni plijen, a Rijeka "samo" bod, iako je legitimno kandidirala za dva tri. Jesu li to iznimke koje potvrđuju pravilo? U prijevodu, treba li hrvatski prvak na zimu raditi korekcije? Pitanje je to i za sportskog direktora, Marka Marića, jer "modrima" nedostaje još jedan napadač, zbog čega Kulešević mora odrađivati "full time" dok je Petković ozlijeđen.

U srijedu je sve moguće

Jasno, izostansk "plavog devec", kao i Sulića, uvijek hendikež za momčad, ali brojke pokazuju da Dinamo stari, što je odmak od tradicije, ali i godišnje ekvivalenta prema mlađim snagama, koja je najavljivana prethodnih mjeseci. Iako je Bjelica, u tom slučaju, mogao osvjetliti momčad s pokojnim mladšćem, prosječna dob česlo je pleksala iznad 23 i 23 kod Sergeja Jakirovića, što je, ipak, dublje i veće pitanje, a na te odgovore se utječu samo treneri, nego i kreativni sportske politika prethodnih godina.

Dinamo, pak, u srijedu slijedi Borussia Dortmund, koja je u subotnjem podnevnom s četiri "komoda" počastila Freiburg, ali s obzirom na toplo-hladnu formu "modrih" i sokantne obrate, novi preokret, opet pod bojama Liga prvaka, ne bi nas iznenadilo. Oči su nove momčadi najvažniji mogu obelodanje. I u izvrtljiv trjpmi europskog viceprvaka, ali i nova, povjesnu pobjedu Dinama. □

uh, kao kalvarijom i vesim, sezoni, nastupa, ipak sa od kojega bi mogao bi. Maloizolira. I usom zamah. su kralja evi. da on Paris i al, što ide i na os, je li rješenje "europ? Oduseno, porednik, a mi-

obliema tle je porat tvare nanovo podbjeto za što je član "vatretnih".



"PLAVI" ĆE OVAKO DOSTIĆI HAJDUK ZA 30 KOLA PROBLEM? IGRAJU JOŠ 22 TEKME



Bratzen Kruseli

Bod u velikoj Gočkoj, bod u blakimiru protiv Rijeke u četvrti osmo vijesti i luha, adrenalinskih vodja od ove sezoni nisu u posljednje vrijeme kroz zavoje laca Nenadi Bjelice. Na stavi il kroz prvoizvoje janti ošobam hehčič-nian tempom, Hajduk, će već li u trideset ak kola za vratom tegešili vvači dala Dinamova trenera. Problem u prvku? Do kraja većina 33 HNL kampanje plavina su ostao samo 22 utakmica.

Učinci tok terapije 33 godišnjeg trenera u njegovom drugom mandatu Lmjeje su zbu-njivoši. Dok je u Ligi prvaka sa dvije pobjede i remijem već zaradio svoju godinu plaću, naknadu izvršniku, dotle na domaćim stadi-onima stada već uradio jedva bodove. Iz startnog bloca isletio je nizakom pobjedom protiv Lokomotive, ali je ovaj zgljazo u Fuh (2-2), otklazio u goinu protiv Osječa (2-1), remisira u Gočkoj i zapelen u ošobu prvaku zava dva boda u četvrti kola i razdruku. Od ponedjelnog 21 boda osvojio je izostanih 12. Sve to utiče da se Dinamo danas više ruci-či za strukturalnim problemom (staj: kvaliteta-tem ruztera) nego s trenutačnom formom.

Dinamo je u subotu bio slab ali čak grozan praktično na svakom dijelu terena i u svako-koj segmentu igre, osim na vrhovima gdje je nečlirno Draželj Zagorac. Bezve korani među vratnicama, preč bi jevećala u mala tragediju jer bi Rijeka odigrala prema vrhu, u dravtu Hajduka, a Dinamo bi se pripremao za Borussia Dortmund u slupju evropskog boksača. Ovakvo je šteta koliko-liko iskon-trolirana, ali bonus HNL, pogreška je debele zapreka.

A izgledalo je na startu da će prvi napar-niko pomisliti s terena, jer Martin Ijbec je u prvom susretom napadao za vrijeme čezava i pogodio vratnik.

Bjelicinom domaćem ritmu "bod po bod" najviše se sigurno u Splitu veseli trener Hajduka Gattuso

Uspjelo da potpuno zahvati u sigurnice, on tu je izpraznio Sektije. U prvom poluvremenu posobno indispansiranom ošobno je Takaya Ogwara. Svašto ruzo na "ringišpilju" Marea Puharica, ošobnošao nam je memoriju oim izostanih i vičevitima o Japancima kakve smo percili: na šloškom velikom odmoru. Kako se zove japanski lo-košlar koji izvaja u računama? Nacugi Vira. A pospani oženik kojemu izvajaš ko puče "obitro jatro, buditege". Mali Michoduje. Da Dinamo proli ovi štolični poyevredili i da se ovaj dragi osve Ogwara. Japancu se sa dala-daljšeg boravka u Dinamu imao svakalnih predstava, od nadahnutih do groznih, ali ova protiv Rijeke bila je rjeko po-pasa, šlošna ošobnošne energije i napačakog amila. Ogwartin govor tjena uspešno je zarazio i usatak mamčedi, po je i vjetno bodni The-ophile-Catharine pred kraj poluvremena uro-šio u san i ničim izazvan na rubu kamesog prestora servirao kapu Selaha na udarec. U drugom poluvremenu Rijeka je namir-šala da su plavi nepogoreljivo ispisponirani i krenula je agresivnije po pobjedu. Do njege nije stigla jer Naki Djurdžić i Timi Prsek nisu uspjeli protiv vratara Žanperca iz neposred-ne službe. S rasplošćenim napadačem ma-tureme Radovan Dalović ošobnošio bi hačič s tri boda u prijevku, a ovašto zapreko prebavio vozi u Bjelici "bod po bod" ritma, izjema se najviše veseli Gennaro Gattuso. □

PONEDJELIK, 15. STUČNOŠA 2024. 27

Na temelju članka 96. Zakona o prostornom uređenju („Narodne novine“ broj 153/13., 65/17., 114/18., 39/19., 98/19. i 67/23.) i članka 42. Statuta Grada Đurđevca („Službene novine Grada Đurđevca“ broj 3/09., 1/13. i 3/14. - prošireni tekst, 1/18., 5/18. - prošireni tekst, 2/20 i 2/21.), gradonačelnik Grada Đurđevca 25. 11. 2024. godine, objavljuje:

JAVNU RASPRAVU o Prijedlogu V. izmjena i dopuna Prostornog plana uređenja Grada Đurđevca

I. Javna rasprava Prijedlogu V. izmjena i dopuna Prostornog plana uređenja Grada Đurđevca trajat će 10 dana, u razdoblju od 27. studenog 2024. godine do 06. prosinca 2024. godine.

II. Javni uvidi u Prijedlog V. izmjena i dopuna Prostornog plana uređenja Grada Đurđevca moći će se izvršiti za vrijeme trajanja javne rasprave u prostorijama Grada Đurđevca, Sijesana Ruzička 8, Đurđevac, II. kat, svakog radnog dana u vremenu od 8.00 do 16.00 sati i na web stranicama Grada Đurđevca <http://www.djurdjevac.hr> i Ministarstva graditeljstva i prostornog uređenja <http://www.mgpa.hr/>.

III. Javno izlaganje Prijedloga V. izmjena i dopuna Prostornog plana uređenja Grada Đurđevca organizirat će se u Gradskoj knjižnici Đurđevac, Trg Svetog Jurja 1, Đurđevac i to 04. prosinca 2024. godine u 10.00 sati.

IV. Prijedbe i prijedlozi na Prijedlog V. izmjena i dopuna Prostornog plana uređenja Grada Đurđevca sudionicima daval i tekom javne rasprave, zaključno sa 06. prosincem 2024. godine i to na sljedeći način:

- postavljati jent pitanja iječkoni javnog izlaganja o predloženiim rješenjima,
- davati jent prijedloge i primjedbe u zapisnik za vrijeme izlaganja,
- upućivati jent prijedloge i primjedbe Upravnom odjelu za prostorno planiranje, uređenje i komunalne djelatnosti Grada Đurđevca na adresu: Sijesana Ruzička 1, Đurđevac.

V. Prijedlozi i primjedbe koji nisu dostavljeni u roku ili nisu čitljivo napisani, ne moraju se uzeti u obzir u pripremi izvješća o javnoj raspravi.

VI. Ova obavijest objaviti će se u dnevnom tisku, na mrežnim stranicama Ministarstva graditeljstva i prostornog uređenja <http://www.mgpa.hr/> te na mrežnim stranicama Grada Đurđevca <http://www.djurdjevac.hr/>.

KLASA: 350-02/20-41/07
URBROJ: 2137-03-03-01/06-24-54
Đurđevac, 25. 11. 2024. godine
Gradonačelnik: Hrvoje Janjić, mag. educ.

sigurna VOZAČKA DOZVOLA

EDUKACIJA ZA SIGURNI U RUDNOŠT

HVALA NA PODRŠCI!

PARTNERI PROJEKTA

AHEP

GLAVNI SPONZORI AUTO ŠKOLE

ERKO

PRIJATELJI PROJEKTA

RANOCO

VI. ZAPISNIK SA JAVNOG IZLAGANJA I POPIS PRISUTNIH NA JAVNOM IZLAGANJU



REPUBLIKA HRVATSKA
KOPRIVNIČKO - KRIŽEVAČKA ŽUPANIJA
GRAD ĐURĐEVAC

Upravni odjel za prostorno planiranje,
uređenje i komunalne djelatnosti

KLASA: 350-02/20-01/07

URBROJ: 2137-03-03-01/06-24-64

Đurđevac, 19.12.2024. godine

ZAPISNIK S JAVNOG IZLAGANJA U JAVNOJ RASPRAVI o Prijedlogu V. izmjena i dopuna Prostornog plana uređenja Grada Đurđevca

Sukladno člancima 99. i 104. Zakona o prostornom uređenju (NN 153/13, 65/17, 114/18, 39/19, 98/19), za vrijeme trajanja javne rasprave o Prijedlogu V. izmjena i dopuna Prostornog plana uređenja Grada Đurđevca održano je javno izlaganje o istome u Gradskoj knjižnici Đurđevac, Trg Svetog Jurja 1, Đurđevac i to **04. prosinca 2024. godine u 10,00 sati**.

Mjesto, datum početka i trajanje javne rasprave te mjesto, datum i vrijeme održavanja Javnog izlaganja o Prijedlogu V. izmjena i dopuna Prostornog plana uređenja Grada Đurđevca objavljeno je:

- u dnevnom tisku (Jutarnji list, 25.11.2024.),
- na mrežnim stranicama Ministarstva prostornoga uređenja, graditeljstva i državne imovine (<https://mpgi.gov.hr/dokumenti/10>, 25.11.2024.),
- na mrežnim stranicama Grada Đurđevca (www.djurdjevac.hr) 25.11.2024.

STRUČNI IZRAĐIVAČ: URBING d.o.o., Ulica Mije Sinkovića 3, 10000 Zagreb

NOSITELJ IZRADE: Grad Đurđevac, Stjepana Radića 1, 48 350 ĐURĐEVAC

ZAPISNIČAR: Ivan Mlinjarić, Upravni odjel za prostorno planiranje, uređenje i komunalne djelatnosti Grada Đurđevca

PRISUTNI – u prilogu potpisna lista

Na početku javnog izlaganja u sklopu javne rasprave o Prijedlogu VI. izmjena i dopuna Prostornog plana uređenja Grada Đurđevca, prisutne je ispred Nositelja izrade pozdravio Ivan Mlinjarić iz Upravnog odjela za prostorno planiranje, uređenje i komunalne djelatnosti. Gospodin Mlinjarić je napomenuo je kako je od prošlih izmjena i dopuna pristiglo oko 80 zahtjeva za izmjenama i dopunama prostornog plana od strane fizičkih i pravnih osoba.

Osim stručnog izrađivača i predstavnika nositelja izrade, na javnom izlaganju su prisustvovali Martina Lauš i Maja Ban iz Zavoda za prostorno uređenje Koprivničko-križevačke županije, Valentina Štefoković KKŽ - Upravni odjel za prostorno uređenje, gradnju, zaštitu okoliša i zaštitu prirode Koprivnica, Jelena Barić KKŽ - Upravni odjel za prostorno uređenje, gradnju, zaštitu okoliša i zaštitu prirode, Izdvojeno mjesto rada u Đurđevcu, Stjepan Stanešić iz Mjesnog odbora Peski.

Javno izlaganje je uz prezentaciju započela odgovorna voditeljica izrade plana gospođa **Maja Martinec Čunčić**, dipl.ing.arh. predstavljanjem sadržaja V. izmjena i dopuna Prostornog plana uređenja Grada Đurđevca:

~ Dobar dan! Pozdravljam sve prisutne u ime tvrtke Urbing iz Zagreba. Kao odgovorna voditeljica izrade V. izmjena i dopuna Prostornog plana uređenja Grada Đurđevca sada ću vam predstaviti izmjene koje smo napravili u postupku izrade ovog Plana.

POSTUPAK IZRADE

Prvo je provedena Ocjena o potrebi strateške procjene utjecaja plana na okoliš te je zaključeno da NIJE potrebno provesti stratešku procjenu utjecaja plana na okoliš. Odluka o izradi je donijeta na Gradskom vijeću u rujnu 2023.g. Javna rasprava je objavljena prema Zakonu o prostornom uređenju i traje od 27.11.2024.-6.12.2024..

Ova V. izmjena i dopuna Prostornog plana uređenja Grada Đurđevca je potrebna kako bi se Plan uskladio s novonastalim potrebama za razvoj Grada. Potrebno je bilo revidirati uvjete načina gradnje, uskladiti kartografske prikaze sa promijenjenim Odredbama za provedbu, a sve sukladno zahtjevima javnopravnih tijela te ostalim zahtjevima za koje se utvrdila stručna opravdanost za uvrštenjem u Plan.

Osnovni cilj izrade Plana je izmjena namjene površina te s tim povezanih uvjeta uređenja unutar prostornih cjelina određenih Odlukom o izradi u grafičkom dijelu Plana, a ujedno i dijelova Odredbi za provedbu koje su povezane uz te izmjene i dopune.

Ovim Planom, a u skladu sa ciljevima i razlozima izmjena i dopuna Plana, te u skladu sa Zakonom o prostornom uređenju i ostalom zakonskom regulativom izvršeno je sljedeće:

1. Izmjene na kartografskim prikazima u skladu sa Odlukom o izradi, zahtjevima javnopravnih tijela i Prostornim planom Koprivničko-križevačke županije te proširenja građevinskih područja naselja u skladu sa zahtjevima fizičkih i pravnih osoba i revidiranje odredbi za provedbu Plana.
2. Tablica iskaza površina iz osnovnog Obrazloženja Plana je zamijenjena novom.
3. Usklađenja postojećih i planiranih dijelova komunalne infrastrukture, kulturne i prirodne baštine u skladu sa zahtjevima javnopravnih tijela te posebnim propisima.

IZMJENE NA KARTOGRAFSKIM PRIKAZIMA

Prikaz izmjena na kartografskom prikazu 1. Korištenje i namjena prostora

1. Dodan je planirani EPU Severovci
2. Korekcije građevinskih područja u skladu sa izmjenama na kartografskim prikazima 4. Građevinska područja

Prikaz izmjena na kartografskom prikazu 2.A. Infrastrukturni sustavi-Promet

1. Usklađeni nazivi u legendi s Prostornim planom Koprivničko-križevačke županije
2. Prekategorizacija lokalne ceste LC 37046 i dijela LC 26109 u nerazvrstane ceste, prema podacima iz Prostornog plana Koprivničko-križevačke županije i geoportala Hrvatskih cesta
3. Korekcija trase LC 26156 prema podacima sa geoportala Hrvatskih cesta
4. Manje korekcije trasa lokalnih cesta (LC 26127, LC 26110, LC 26106, LC 26104) prema stvarnom stanju na terenu (DOF)

Prikaz izmjena na kartografskom prikazu 2.B. Infrastrukturni sustavi-Pošta i telekomunikacije

1. Izmjene trasa TK vodova, ukidanje međunarodnog TK voda (prekategorizacija u magistralni), pomicanje područne centrale u skladu s izmicanjem TK vodova, sve prema podacima iz Prostornog plana Koprivničko-križevačke županije
2. Dodan je planirani EKI prema podacima iz Prostornog plana Koprivničko-križevačke županije
3. Dodan je postojeći Tv odašiljač prema podacima iz Prostornog plana Koprivničko-križevačke županije

Prikaz izmjena na kartografskom prikazu 2.C. Infrastrukturni sustavi-Energetski sustav

1. Korekcija trase planiranog dalekovoda 2x110kV TS Virje – TS Virovitica i planiranog dalekovoda 2x400 kV TS Drava – TS Razbojište te naziva
2. Dodana je planirana TS 110/x kV Đurđevac
3. Dodana je trasa magistralnog naftovoda NPS Ferdinandovac – Budrovac; trasa kondenzatovoda, plinovoda i naftovoda

Prikaz izmjena na kartografskom prikazu 2.D. Infrastrukturni sustavi-Vodnogospodarski sustav

1. Korekcije kategorija melioracijske odvodnje i usklađenje s Prostornim planom Koprivničko križevačke županije
2. Ažurirane i korigirane trase postojećih i planiranih glavnih odvodnih kanala (usklađenje s Prostornim planom Koprivničko-križevačke županije)
3. Dodani vodotoci u kartografski prikaz
4. Dodana akumulacijska retencija
5. Dodane brane kod akumulacijskih retencija
6. Korigirane lokacije vodocrpilišta prema stvarnom stanju
7. Dodani kanali iz uređenja vodotoka i voda iz Prostornog plana Koprivničko-križevačke županije

Prikaz izmjena na kartografskom prikazu 3.A. Uvjeti za korištenje, uređenje i zaštitu prostora – Uvjeti korištenja i područja primjene posebnih mjera uređenja i zaštite

1. Prekategorizacija statusa kulturnog dobra iz P u E (sakralna građevina Crkva sv. Jurja mučenika i građevina javne namjene: Palača Nothing-Lichtenberg)
2. Područja ekološke mreže prebačena na kartografski prikaz 3.A. iz kartografskog prikaza 3.C.

Prikaz izmjena na kartografskom prikazu 3.B. Uvjeti za korištenje, uređenje i zaštitu prostora – Uvjeti korištenja i područja primjene posebnih mjera uređenja i zaštite

1. Korigirana linija rasjeda
2. Dodani: istražni prostora za geotermalne vode - Lešće; površina planiranih za istraživanje i eksploataciju geotermalne vode; površina za istraživanje ugljikovodika, planirani EPU Severovci

Prikaz izmjena na kartografskom prikazu 3.C. Uvjeti za korištenje, uređenje i zaštitu prostora – Uvjeti korištenja i područja primjene posebnih mjera uređenja i zaštite

1. Dodana napuštena eksploatacijska polja
2. Dodani dijelovi ugroženog okoliša
3. Dodana hidromelioracija
4. Korigirana granica PPPPO Đurđevački pijesci
5. Korigirana granica vodonosnog područja

Izmjene na kartografskom prikazu 4. Građevinska područja

Obrađeno je oko 80-ak zahtjeva fizičkih i pravnih osoba.

Analizom je utvrđeno da su građevinska područja izgrađena preko 50% (što je osnovni zakonski uvjet za mogućnost njihovog širenja), te su zahtjevi razmatrani na radnim sastancima i većinom su prihvaćeni jer se nalaze uz cestu te imaju pristup komunalnoj infrastrukturi.

Proširenja građevinskih područja su se većinom odnosila na mješovitu namjenu povremeno stanovanje (M3) uz površine ostalo obradivo tlo - područje bilogorskih vinograda i voćnjaka te građevina za ruralni turizam, sve u skladu sa strateškim opredjeljenjem Grada.

ODREDBE ZA PROVEDBU

Korekcije u Odredbama za provedbu:

1. Dodan pojmovnik koji je bio samo u pročišćenom tekstu.
2. Odredbe su korigirane u skladu sa zahtjevima javnopravnih tijela.
3. Unutar obuhvata Urbanističkog plana uređenja Grada Đurđevca je na kartografskom prikazu 4. Građevinska područja stavljeno građevinsko područje naselja, a određene namjene će se odrediti planom užeg područja te su u skladu s time mijenjane i Odredbe za provedbu koje su se odnosile na obuhvat Urbanističkog plana uređenja Grada Đurđevca.
4. Točnije je definirano što su pomoćne gospodarske građevine bez izvora zagađenja.
5. Dodana je odredba koja se odnosi na izgradnju građevina za robinzonski turizam.
6. Redefinirani su uvjeti gradnje mješovite namjene povremeno stanovanje (M3).
7. Dodani su uvjeti za smještaj kampa/autokampa unutar površine izdvojenog građevinskog područja izvan naselja ugostiteljsko-turističke namjene T (ruralni turizam).
8. Unutar područja društvenih djelatnosti unutar kultiviranih predjela dodan je arheološki lokalitet Sošice na kojem se smije uređivati muzej na otvorenom pod posebnim uvjetima javnopravnih tijela.
9. Redefinirani su uvjeti gradnje na površinama područja ostalo obradivo tlo - područje bilogorskih vinograda i voćnjaka (P3-V).
10. Dodani su uvjeti gradnje geotermalnih postrojenja.

FAZE IZRADE I DONOŠENJA KOJE SLIJEDE NAKON JAVNE RASPRAVE:

1. obrada primjedbi sa javne rasprave i izrada Izvješća o javnoj raspravi
2. izrada i elaboracija Nacrta konačnog prijedloga plana
3. utvrđivanje Konačnog prijedloga plana od strane Gradonačelnika
4. Mišljenje Zavoda za Prostorno uređenje Koprivničko-križevačke županije i
5. usvajanje Odluke o donošenju Plana na Gradskom vijeću

Hvala na pažnji!

Na raspolaganju smo za Vaša pitanja."

Martina Lauš i Maja Ban iz Zavoda za prostorno uređenje Koprivničko-križevačke županije su se izjasnile da će naknadno pismenim putem dostaviti primjedbe.

Valentina Štefoković KKŽ - Upravni odjel za prostorno uređenje, gradnju, zaštitu okoliša i zaštitu prirode Koprivnica se također izjasnila da će se naknadno dostaviti očitovanje na javno izlaganje.

U ime nositelja izrade Ivan Mlinjarić zahvaljuje svim prisutnima na sudjelovanju i zaključuje Javno izlaganje u 11:00 sati.

U IME NOSITELJA IZRADE

Ivan Mlinjarić



IZVJEŠĆE O JAVNOJ RASPRAVI O PRIJEDLOGU
V. IZMJENA I DOPUNA PROSTORNOG PLANA UREĐENJA GRADA ĐURĐEVCA

04.12.2024. POPIS PRISUTNIH (V. IZMJENE I DOPUNE PPU GRADA ĐURĐEVCA) JAVNA RASPRAVA

IME I PREZIME	INSTITUCIJA	KONTAKT (tel./e-mail)	POTPIS
MARTINA LAUŠ	ZAVOD ZA PU VKŽ		<i>Martina Lauš</i>
HAJA BAN	-11-		<i>Haja Ban</i>
VALENTINA STEFOVIĆ	KKŽ		<i>Valentina Stefović</i>
MAJA TINČIŠEVIĆ ĐUKIĆ	URBIVIG d.o.o		<i>Maja Tinčević Đukić</i>
JELENA BARIĆ	KKŽ		<i>Jelena Barić</i>
Stjepan Stanišić	M.O. Paske		<i>Stjepan Stanišić</i>
IVAN MUNTARIĆ	GRAD ĐURĐEVAC		<i>Ivan Muntarić</i>

GRAD ĐURĐEVAC
Ivan Muntarić

VII. POPIS SUDIONIKA U JAVNOJ RASPRAVI, OPIS MIŠLJENJA, PRIJEDLOGA I PRIMJEDBI NA PRIJEDLOG PLANA – ODREĐENJE O NJIHOVU PRIHVAĆANJU, DJELOMIČNOM PRIHVAĆANJU, NEPRIHVAĆANJU ILI AKO NISU RAZMATRANI IZ RAZLOGA PROPISANIH ZAKONOM

	PRIHVAĆA SE
	NE PRIHVAĆA SE
	DJELOMIČNO SE PRIHVAĆA

VII.1. JAVNOPRAVNA TIJELA

1.



REPUBLIKA HRVATSKA
MINISTARSTVO UNUTARNJIH POSLOVA
RAVNATELJSTVO CIVILNE ZAŠTITE
PODRUČNI URED CIVILNE ZAŠTITE VARAŽDIN
SLUŽBA CIVILNE ZAŠTITE KOPRIVNICA



KLASA: 350-02/24-01/6
URBROJ: 511-01-393-24-25
Koprivnica, 4. prosinca 2024.

Grad Đurđevac
Stjepana Radića 1
Đurđevac

PREDMET: V. izmjene i dopune prostornog plana uređenja Grada Đurđevca,
mišljenje, dostavlja se.-

Veza: vaš dopis KLASA: 350-02/20-01/07; URBROJ: 2137-03-03-01/06-24-55 od 25.11.2024.g.

Poštovani,

na osnovi Odluke o izradi V. izmjene i dopune Prostornog plana uređenja Grada Đurđevca, dostavljamo vam planske smjernice i propisane dokumente, odnosno mišljenje.

Za izradu V. izmjene i dopune predmetnog plana, kao planske smjernice potrebno je koristiti Procjenu rizika od velikih nesreća za područje Grada Đurđevca, („Službene novine Grada Đurđevca, broj 9/22; dalje u tekstu: Procjena), Procjenu rizika od velikih nesreća za područje Koprivničko-križevačke županije („Službeni glasnik Koprivničko-križevačke županije“, broj 21/23), a sukladno članku 12. Zakona o sustavu civilne zaštite („Narodne novine“ broj: 82/15., 118/18., 31/20. i 20/21. i 114/22.).

Pozornost usmjeriti na prijetnje, njihove lokacije, doseg i rasprostranjenost, te potrebne analize za planiranje mjera zaštite i spašavanja u predmetnom planu. Mjere zaštite i spašavanja iz postojećeg Prostornog plana koje su propisane Pravilnikom o mjerama zaštite od elementarnih nepogoda i ratnih opasnosti u prostornom planiranju i uređivanju prostora („Narodne novine“ broj 29/83, 36/85 i 42/86; dalje u tekstu: Pravilnik o mjerama zaštite) koji je još uvijek na snazi i odredbama za provođenje potrebno je uskladiti s Procjenom. Upućujemo Vas da je posebnu pozornost potrebno usmjeriti na slijedeće: smjerove i područja sklanjanja i evakuacije, poplavna područja, mogućnost potresa jačine do VII. stupnjeva po Mercalli-Cancani-Sierbergovoj ljestvici, te područja i pravce prijevoza, skladištenja i upotrebe opasnih tvari u proizvodnom procesu.

Zahvati u prostoru u vezi sa zaštitom od prirodnih i drugih nesreća trebaju biti sukladni Pravilniku o mjerama zaštite, te Pravilniku o postupku uzbunjivanja stanovništva („Narodne novine“ broj 69/16).

Skrećemo pozornost na odredbe članka 50. Pravilnika o nositeljima, sadržaju i postupcima izrade planskih dokumenta u civilnoj zaštiti te načinu informiranja javnosti u postupku njihovog donošenja („Narodne novine“ broj: 66/21) pri čemu bi se implementacija javnih politika u prostornom uređenju trebala pored rizika temeljiti i na Smjericama za organizaciju i razvoj sustava civilne zaštite za razdoblje 2024.-2027. na području Grada Đurđevca (Službene novine Grada Đurđevca br. 12/23).

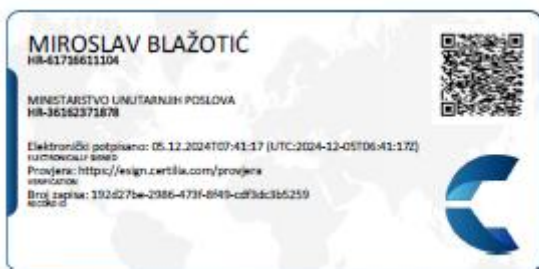
S poštovanjem,

VODITELJ SLUŽBE

Miroslav Blažotić mag. oec.

Dostaviti:

1. Naslovu,
2. Arhiva



1. PRIHVAĆA SE.

Podaci iz procjena rizika relevantni za prostorni plan već su ugrađeni u važeći Prostorni plan uređenja Grada Đurđevca, samo je u članku 211. stavak 1. dodana alineja 4. koja glasi:
"Procjeni rizika od velikih nesreća za područje Grada Đurđevca".

2.



KLASA: 350-05/23-01/389
URBROJ: 376-05-3-24-04
Zagreb, 29. studenog 2024.

Prihvaćeno:	
Preporučeno od:	05-12-2024
Klasifikacijska oznaka:	
Uredbeni broj:	PRIL. VRIJ.

Republika Hrvatska
Koprivničko-Križevačka županija
Grad Đurđevac
Upravni odjel za prostorno planiranje,
uređenje i komunalne djelatnosti
S. Radića 1
48350 Đurđevac

Predmet: Grad Đurđevac
V. Izmjene i dopune Prostornog plana uređenja Grada Đurđevca
**-mišljenje o usklađenosti konačnog prijedloga plana s utvrđenim
zahtjevima iz članka 90. ZOPU**

Veza: Vaš dopis KLASA:350-02/20-01/07, URBROJ: 2137-03-03-01/06-24-55, od 25.
studenog 2024.

Poštovani,

vašim dopisom od ove Agencije zatražili ste da vam na osnovu čl. 101. Zakona o prostornom uređenju (NN 153/13, 65/17, 114/18, 39/19, 98/19, 67/23) i čl. 59. st. (3) Zakona o elektroničkim komunikacijama (NN br. 76/22 i 14/24) izda mišljenje na konačni prijedlog V. *Izmjene i dopune Prostornog plana uređenja Grada Đurđevca.*

Uvidom u dostavljeni konačni prijedlog V. *Izmjene i dopune Prostornog plana uređenja Grada Đurđevca* potvrđujemo da je isti **usklađen s našim zahtjevima.**


S poštovanjem,

RAVNATELJ
mr.sc. Miran Gosta
(elektronički potpisala ovlaštena osoba)

Dostaviti:
1. Naslovu preporučeno

HRVATSKA REGULATORNA AGENCIJA ZA MREŽNE DJELATNOSTI

Ulica Roberta Frangeša-Mihanovića 9, 10130 Zagreb / OIB: 87950783661 / Tel: (01) 7007 007, Faks: (01) 7007 070 / www.hakom.hr



2. PRIHVATA SE.

3.



Javna ustanova za upravljanje zaštićenim
dijelovima prirode na području
Koprivničko-križevačke županije
Florijanski trg 4/II, 48 000 Koprivnica
tel. 048/621-790

e-mail: zastita.prirode.kk-zupanije@kc.t-com.hr

KLASA: 350-02/03-01/02
URBROJ: 2137-112-24-31
Koprivnica, 5. prosinca 2024.

REPUBLIKA HRVATSKA
GRAD ĐURĐEVAC

Primljeno:	
Preporuka o.g. 09-12-2024	
Klasifikacijski oznaka:	Org. jed.
Uredžbeni broj	PRIL. VRIJ.

GRAD ĐURĐEVAC
Upravni odjel za prostorno planiranje,
uređenje i komunalne djelatnosti
Stjepana Radića 1
48350 Đurđevac

PREDMET: V. Izmjene i dopune Prostornog plana uređenja Grada Đurđevca
- mišljenje/očitovanje, daje se

Vezano za Vaš dopis KLASA: 350-02/20-01/07, URBROJ: 2137-03-03-01/06-24-55 od 25. studenoga 2024. godine, u kojem od Javne ustanove za upravljanje zaštićenim dijelovima prirode na području Koprivničko-križevačke županije tražite očitovanje/mišljenje vezano za Prijedlog V. izmjena i dopunama Prostornog plana uređenja Grada Đurđevca, te uvidom u prijedlog koji je objavljen na Vašim službenim mrežnim stranicama, te trazmatranjem poglavlja iz naše nadležnosti, a koja se odnose na zaštićene dijelove prirode i ekološki značajna područja kojima upravlja Javna ustanova za upravljanje zaštićenim dijelovima prirode na području Koprivničko-križevačke županije u prostoru obuhvata Predmetnog plana dajemo Vam sljedeće mišljenje/očitovanje:

u Članku 173.a.

- u stavku 2.
 - iza teksta koji glasi:
„zaštiti“
dodati tekst koji glasi:
„prirode“

u Članku 177.a.

- stavku 2.
 - iza teksta koji glasi:
„Ekološka mreža na području Grada obuhvaća“
dodajte tekst koji glasi:
„posebna područja očuvanja značajna za vrste i stanišne tipove (PPOVS) Đurđevački peski (HR2000571),“
- stavku 2.
 - iza teksta koji glasi:
„POVS“
obrisati tekst koji glasi:
„Đurđevački peski (HR2000571),“

U kartografskom prikazu „*Karti 3.A. Uvjeti korištenja i područja primjene posebnih mjera uređenja i zaštite*“, u dijelu pod nazivom: „*TUMAČ*“:

- u dijelu koji glasi:
„*PODRUČJA OČUVANJA ZNAČAJNA ZA VRSTE I STANIŠNE TIPOVE – POVS: “*
obrisati tekst koji glasi:
„*- Đurđevački peski (HR2000571) “*“
- *dati tekst koji glasi:*
„*POSEBNA PODRUČJA OČUVANJA ZNAČAJNA ZA VRSTE I STANIŠNE TIPOVE - PPOVS*
- Đurđevački peski (HR2000571) ““

S poštovanjem,

RAVNATELJICA:
Željka Kolar, dipl.ing.



3.1. PRIHVAĆA SE.

3.1. Nadopunjen je članak 173a. traženom riječju

3.2. PRIHVAĆA SE.

3.2. Članak 177a. stavak 2. mijenja se i glasi:

“Ekološka mreža na području Grada obuhvaća posebna područja očuvanja značajna za vrste i stanišne tipove (PPOVS) Đurđevački peski (HR2000571), područja očuvanja značajna za vrste i stanišne tipove (POVS) Brezovica-Jelik (HR2001416) i Čepelovačke livade (HR2001002) te područje očuvanja značajno za ptice (POP) Bilogora i Kalničko gorje (HR1000008) prikazane na karti 3.A. Uvjeti korištenja i područja primjene posebnih mjera uređenja i zaštite.”.

3.3. PRIHVAĆA SE.

3.3. Tumač kartografskom prikaza 3.A. Uvjeti korištenja i područja primjene posebnih mjera uređenja i zaštite promijenjen je na traženi način.

PODRUČJA EKOLOŠKE MREŽE



PODRUČJA OČUVANJA ZNAČAJNA ZA PTICE - POP

- Bilogora i Kalničko gorje (HR1000008)



POSEBNA PODRUČJA OČUVANJA ZNAČAJNA ZA VRSTE I STANIŠNE TIPOVE - PPOVS:

- Đurđevački peski (HR2000571)

PODRUČJA OČUVANJA ZNAČAJNA ZA VRSTE I STANIŠNE TIPOVE-POVS:

- Čepelovačke livade (HR2001002)

- Brezovica-Jelik (HR2001416)


IZVJEŠĆE O JAVNOJ RASPRAVI O PRIJEDLOGU
V. IZMJENA I DOPUNA PROSTORNOG PLANA UREĐENJA GRADA ĐURĐEVCA

4.



Istraživanje i proizvodnja nafte i plina

Avenija Većeslava Holjevca 10
10002 Zagreb



REPUBLIKA HRVATSKA
Koprivničko-križevačka županija
GRAD ĐURĐEVAC
Upravni odjel za prostorno planiranje, uređenje
i komunalne djelatnosti
Stjepana Radića 1
48350 Đurđevac

Naš znak - Re: 001/50457184/02-12-24/1753-667/AK

Datum - Date: 10. prosinca 2024.

Predmet: **V. IZMJENE I DOPUNE PROSTORNOG PLANA UREĐENJA GRADA ĐURĐEVCA**
- dostava mišljenja u prilog javnoj raspravi -

Temeljem Vaše posebne obavijesti (dopis KLASA: 350-02/20-01/07; URBROJ: 2137-03-03-01/06-24-55 od 25. studenog 2024. godine), kojom nas obavještavate o javnoj raspravi na Prijedlog V. Izmjena i dopuna Prostornog plana uređenja Grada Đurđevca, dostavljamo naše mišljenje u prilog javnoj raspravi.

INA d.d. Istraživanje i proizvodnja nafte i plina dostavila je svoje zahtjeve dopisom oznake: 001/50457184/29-11-24/2036-600/AK od 29. studenog 2023. godine.

Uvidom u materijale Prijedloga plana za javnu raspravu utvrđeno je da su naši zahtjevi sadržani u objavljenom Prijedlogu V. Izmjena i dopuna Prostornog plana uređenja Grada Đurđevca.

Temeljem navedenog suglasni smo sa Prijedlogom V. Izmjena i dopuna Prostornog plana uređenja Grada Đurđevca.

Sretno!

Direktor Ishođenja dozvola IPNP



Dostaviti:

1. Proizvodnja, Regija sjeverna Hrvatska, direktor Tomislav Mamuča,
2. Arhiva, ovdje.

INA, d.d.	Banka - Bank	Adresa - Address	IBAN broj - IBAN Number	Trgovački sud u Zagrebu
Avenija Većeslava Holjevca 10 10 002 Zagreb, s.p. 605 Hrvatska - Croatia BIC (SWIFT): INAHHR22 Telefon - Telephone: 0001112	Raiffeisenbank Austria d.d. Zagrebačka banka d.o.o. DVB banka d.o.o. ErsteWirtschaftliche Bank s.d. BANKA POPOLARE DI SOMORO Hrvatska poštanska banka, d.o.o. UNICREDIT Bank Austria AG	Revelina cesta 50, 10000 Zagreb Magazinska cesta 69, 10000 Zagreb Trg bana Josipa Jelačića 10, 10000 Zagreb Dorotejski trg 61, 21000 Split Jadranski trg 2a, 51000 Rijeka Viale Brodosimo XI n.71, 22100 COMO Juršićeva ulica 4, 10000 Zagreb Schottengasse 6-8, A-1010 Wien	HR62 2340 0291 1000 2290 2 HR70 2351 0291 1000 1040 3 HR62 2360 0291 1013 0550 5 HR90 2401 0201 1001 0214 9 HR34 2402 0201 1000 0111 4 IT41 0306 0610 9006 0001 0134 0 (EUR) HR54 2390 0011 1015 4010 7 AT21 1200 0528 4400 3400 (EUR) AT01 1200 0029 4400 3407 (USD)	Uspjeh temeljni kapital - Paid capital / štok 1.200.000.000,00 EUR Broj istaknuti dionice / Nominalna vrijednost No. of issued shares / Nominal value 10.000.000 / 120,00 EUR Matični broj - Reg. No. 3390243 OIB - 2775950925 PDV identifikacijski broj / VAT identification number HR2775950925

Predsjednik / članovi Uprave / President and members of the Management Board:
Zluzijana Eva Čiturić, Zvonimir Martin, Károly Huzgás, Miroslav Šušterić, Inevoj Šimović, Marin Žovko
Predsjednik / članovi odbora / President of the Supervisory Board: Damir Mikuljević

4. PRIHVACA SE.

5.



Hrvatski operator prijenosnog sustava d.d.
Sektor za razvoj, priključenja, izgradnju i
upravljanje imovinom

REPUBLICA HRVATSKA KOPRIVNIČKO-KRIŽEVAČKA ŽUPANIJA Upravni odjel za prostorno planiranje, uređenje i komunalne djelatnosti
10-12-2024
Stjepana Radića 1 48 350 Đurđevac

Klasa: 700/24-07/1698
Ur. broj: 3-200-002-06/KL-24-02
Zagreb, 05.12.2024.

GRAD ĐURĐEVAC
REPUBLIKA HRVATSKA

**PREDMET: V. Izmjene i dopune Prostornog plana uređenja Grada Đurđevca
-mišljenje na prijedlog plana**

Poštovani,

U skladu s Vašim zahtjevom Klasa: 350-02/20-01/07, Urbroj: 2137-03-03-01/06-24-55, zaprimljenog dana 26.11.2024. godine, zatražili ste dostavu mišljenja za prijedlog V. Izmjena i dopuna Prostornog plana uređenja Grada Đurđevca. Navedeno očitovanje traži se sukladno odredbama Zakona o prostornom uređenju, a temeljem uvida u prijedlog plana prikazanog na mrežnim stranicama Grada Đurđevca, prikazanog tekstualnog dijela prijedloga Plana te kartografskog prikaza infrastrukturnih sustava. Nakon obavljenog pregleda stručne dokumentacije i prikupljenih saznanja o stvarnom stanju u prostoru Hrvatski operator prijenosnog sustava d.d., u sklopu svojih nadležnosti, a u ovom konkretnom slučaju kao jedan od korisnika predmetnog prostora, daje slijedeće

MIŠLJENJE

Nakon uvida u dostavljeni prijedlog V. Izmjena i dopuna Prostornog plana uređenja Grada Đurđevca, pregleda tekstualnog i grafičkog dijela nacрта prijedloga Plana, potvrđuje se da su u razmatranom prostoru za kojega je pokrenut postupak, uvažene sve odrednice Hrvatskog operatora prijenosnog sustava d.d., a koje su prikazane u prostorno – planskom dokumentu višega reda, a koji su bili definirani u prethodno dostavljenom očitovanju HOPS-a Klasa: 700/23-07/1105, Ur.Broj: 3-200-002-06/KL-23-02 od dana 19. listopada 2023. godine.


Za sve dodatne informacije ili konzultacije koje su vezane za predmetno mišljenje, možete se obratiti na e-mail adresu: ppiug@hops.hr.

U slučaju vašeg možebitnog odgovora molimo da se pozovete na Klasu: 700/24-07/1698.

S poštovanjem,

Direktor Sektora za razvoj, priključenja,
izgradnju i upravljanje imovinom

Rajko Ugleša, dipl. ing. el.



Hrvatski operator prijenosnog sustava d.d.
Kupuska 4, Zagreb 5

HOPS d.d., Kupuska 4, 10 000 Zagreb, Hrvatska
UPRAVA DRUŠTVA • Predsjednik Uprave: Igor Ivanković • Članovi: Dejan Liović • Darko Belić
NADZORNI ODBOR • Predsjednik NO: Joško Grašo

IBAN HR97 2340 0091 1101 7745 1 • Privredna banka Zagreb d.d.
IBAN HR06 2360 0001 1023 8925 7 • Zagrebačka banka d.d.
Trgovački sud u Zagrebu • MBS 080517105 • OIB 13148821633
Temeljni kapital u iznosu 643.321.548,00 EUR, uplaćen je u cijelosti i
podjeljen na 49.485.273 redovne dionice, nominalne vrijednosti 13,00 EUR svaka
Telefon: +385 1 4545 111
www.hops.hr



Preslik: - Arhiva

Na znanje putem interne e-aplikacije:

1. Sektor za razvoj, priključenje, izgradnju i upravljanje imovinom, Ured direktora
2. Odjel za prostorno planiranje i izdavanje posebnih uvjeta
3. Prijenosno područje Zagreb, Ured direktora
4. Prijenosno područje Zagreb, Služba za upravljanje
5. Prijenosno područje Zagreb, Odjel za nadzemne i kabelske vodove



5. PRIHVACA SE.

6.



HŽ INFRASTRUKTURA

10000 Zagreb, Mihanovićeve ulica 12

SEKTOR ZA RAZVOJ, PRIPREMU I
PROVEDBU INVESTICIJA I EU
FONDOVA

tel: +385 (0)1 453 45 16
fax: +385 (0)1 453 45 85
e-mail: marina.rucevic@hzinfra.hr
naš broj i znak: 8333/24, 1.3.1. M.R
vaš broj i znak: KLASA: 350-02/20-01/07
URBROJ: 2137-03-03-01/06-24-55
datum: 03. prosinca 2024.

REPUBLIKA HRVATSKA	
KOPRIVNIČKO-KRIŽEVAČKA ŽUPANIJA	
GRAD ĐURĐEVAC	
Upravni odjel za prostorno planiranje, uređenje i komunalne djelatnosti	
Stjepana Radića 1 48350 Đurđevac	
Prijmjeno:	
Predložak: 01:	
Klasifikacija: 11	512-2024
broj:	
datum:	

Predmet: V. Izmjene i dopune Prostornog plana uređenja Grada Đurđevca

Na temeljem Vašeg dopisa KLASA: 350-02/20-01/07 URBROJ: 2137-03-03-01/06-24-55 od 25.11.2024. g., a u vezi dostave mišljenja na Prijedlog V. izmjena i dopuna Prostornog plana uređenja Grada Đurđevca, dostavljamo vam slijedeće;

Uvidom u predmetni Prijedlog plana vidljivo je da su dani zahtjevi HŽI Ur. broj 8840/23, 1.3.1. GI prihvaćeni te u odnosu na razloge donošenja predmetnih izmjena i dopuna nemamo dodatnih zahtjeva.

Uvidom u grafički dio plana uočeno je da nisu prikazani svi željezničko cestovni prijelazi. Na području Grada Đurđevca nalaze slijedeći željezničko-cestovnih prijelazi;

- na pruzi **R202** u KM 184+054, KM 180+900, KM 179+355, KM 178+882
- na pruzi **L203** u KM 47+718, KM 48+426, KM 49+490, KM 50+060, KM 50+745, KM 53+412, KM 53+904, KM 54+608, KM 58+170 i KM 59+004,

koji su navedeni u „Programu rješavanja željezničko-cestovnih i pješačkih prijelaza preko pruge za razdoblje od 2023. do 2027. godine“. Željezničko-cestovne prijelaze potrebno je označiti u situacijama grafičkog dijela Plana.

S poštovanjem,

DIREKTOR SEKTORA ZA RAZVOJ, PRIPREMU I
PROVEDBU INVESTICIJA I EU FONDOVA

Mirko Franović, dipl. ing. građ.



6. PRIHVACA SE.

Na kartografskom prikazu 2.A. Promet

1. dodan je cestovno-željeznički prijelaz u istoj razini na samom rubu granice Grada u naselju Budrovac.
2. dodan je planirani željezničko-cestovni prijelaz u dvije razine

Izvadak iz Kartografskog prikaza 2.A. Promet



OZNAKE IZMJENA I DOPUNA NAKON JAVNE RASPRAVE

1. DODANA LEGENDA ZA CESTOVNO-ŽELJEZNIČKI PRIJELAZ U DVIJE RAZINE
2. DODAN CESTOVNO-ŽELJEZNIČKI PRIJELAZ U DVIJE RAZINE NA KRIŽANJU ŽELJEZNIČKE PRUGE I PLANIRANE DRŽAVNE CESTE
3. DODAN ŽELJEZNIČKO - CESTOVNI PRIJELAZ U ISTOJ RAZINI

7.



ZAVOD ZA PROSTORNO UREĐENJE
KOPRIVNIČKO-KRIŽEVAČKE ŽUPANIJE

Florijski trg 4/1, 48 000 Koprivnica • tel: 048/624-406 • www.prostorno-kkz.hr • prostorno-uredjenje@kkz.hr • OIB: 59262693789 • IBAN: HR9423800021552003622

KLASA: 350-01/23-01/08
URBROJ: 2137-66/02-24-4
Koprivnica, 11. prosinca 2024.

GRAD ĐURĐEVAC
Upravni odjel za prostorno planiranje,
uređenje i komunalne djelatnosti

PREDMET: V. ID PPU Grada Đurđevca
- Javna rasprava – očitovanje

Poštovani,

U skladu s posebnom obavijesti o javnoj raspravi o Prijedlogu V. Izmjena i dopuna Prostornog plana uređenja Grada Đurđevca (u daljnjem tekstu: Plan) od 25. 11. 2024. (KLASA: 350-02/20-01/07, URBROJ:) ovim putem dostavljamo Vam primjedbe i prijedloge na isti.

Analizom dostavljenog Prijedloga V. izmjena i dopuna Prostornog plana uređenja Grada Đurđevca uočene su sljedeće neusklađenosti s Prostornim planom Koprivničko-križevačke županije (Službeni glasnik Koprivničko-križevačke županije broj 08/01, 08/07, 13/12, 5/14, 3/21, 6/21-pročišćeni tekst, 36/22 i 3/23- pročišćeni tekst):

1. U članak 1.i 4., Odredbi za provedbu pod građevinsko područje stavljene su površine za istraživanje i eksploataciju ugljikovodika i geotermalne vode u energetske svrhe i površine za iskorištavanje šljunka i pijeska – E3 što one nisu (to su uvjeti korištenja).
2. U članku 10. navodi se eksploatacijsko polje (planirano) Severovci. Ovo polje ima status aktivnog eksploatacijskog polja kako je i prikazano na karti 1..
3. U članku 10., poglavlje 2.1.1. potrebno je brisati „površina planirana za iskorištavanje ugljikovodika (EI)“ – protivno PPŽ-u.
4. Članak 88.: Površine istražnog prostora ugljikovodika i geotermalnih voda, površine postojećih i planiranih eksploatacijskih polja ugljikovodika i geotermalnih voda, površine planirane za iskorištavanje ugljikovodika **nisu građevinska područja, već su to područja posebnog načina korištenja.** Brisati navedene površine iz ovog članka.
5. Članak 89.b: Raspisani su uvjeti za neenergetske mineralne sirovine.
Potrebno je dopisati uvjete gradnje za naftno-rudarske objekte i postrojenja za istraživanje i eksploataciju ugljikovodika i geotermalnih voda, kao što je navedeno u naslovu poglavlja 3.2.1.1.
6. Na karti 1. prikazana je gospodarska namjena – mineralne sirovine (pitka voda) – istraživanje i eksploatacija pitke vode. Napominjemo da pitka voda ne spada u mineralne sirovine.
7. TV odašiljač Đurđevac se ne vodi kao objekt od državnog značaja u Prostornom planu Koprivničko-križevačke županije – molimo provjeriti izvor za navedeni podatak.

Usklađenje kartografskih prikaza sa Prostornim planom Koprivničko-križevačke županije:

Karta 2.C

- ET, BT – proizvodnja struje iz plina/biomase – jesu li to postojeća ili planirana postrojenja? Instalirana snaga elektrane?
- planirane trase plinovoda: Varijanta -1 i Varijanta -2 — kakve su to trase? Koji su nazivi planiranih plinovoda, na osnovu kojeg/čijeg Zahtjeva za izmjenom Plana su ucrtani? Nigdje u obrazloženju/odredbama nije obrađeno.

Ovisno o značaju plinovoda upisati ih u odredbeni dio Plana i obrazloženje.

Karta 2.D

- magistralni vodoopskrbni cjevovod Virje – Đurđevac ucrtati kao postojeći
- odvodnja otpadnih voda - ucrtati precrpne stanice iz sustava odvodnje (postojeće i planirane)
- korigirati oznake građevina za gospodarenje otpadom, razlučiti postojeće od planiranih, u tom smislu korigirati i legendu (kompostana, reciklažni centar, reciklažno dvorište, azbest...).

Karta 3.B

- brisati poligon „površine planirane za iskorištavanje ugljikovodika“ – protivno PPŽ-u
- granica istražnog prostora ugljikovodika „Drava – 02“ zauzima površinu obuhvata Plana, izuzev eksploatacijskih polja ugljikovodika, te ga je kao takvog potrebno naznačiti na karti i opisati u legendi
- istražni prostor geotermalne vode „ Leščan “ – na karti 3.B označiti kao postojeći
- ucrtati zaštitne pojaseve postojećih i planiranih elektroenergetskih dalekovoda.

Karta 3.C

- hidromelioracija – označiti kao planiranu u legendi na karti
- ucrtati III. zonu sanitarne zaštite izvorišta Đurđevac 1
- ucrtati III. zonu sanitarne zaštite izvorišta Đurđevac 2
- uskladiti simbol za sanaciju OK na karti i u legendi.

Karte 4.

Na kartama građevinskih područja ucrtati zaštitne pojaseve elektroenergetskih dalekovoda.

Podatke vezane uz elektroničku komunikacijsku infrastrukturu (EKI), odnosno lokacije postojećih i planiranih baznih stanica, potrebno je dodatno provjeriti. Podaci s kartografskih prikaza ne odgovaraju u potpunosti podacima iz Prostornog plana Županije niti podacima javno dostupnima na interaktivnoj karti HAKOM-a (<https://ekarta.hakom.hr/portal/apps/sites/#/interaktivni-gis-portal>).

Kategorije građevinskog područja (građevinsko područje naselja, izdvojeni dio građevinskog područja naselja i izdvojeno građevinsko područje izvan naselja) definirane su Zakonom o prostornom uređenju, a **Prilogom 3. Grafički prostorni pokazatelji i planski znakovi za MJ 1:5.000** i dalje važećeg *Pravilnika o sadržaju, mjerilima kartografskih prikaza, obveznim prostornim pokazateljima i standardu elaborata prostornih planova* (NN 106/98, 39/04, 45/04-ispravak, 163/04, 148/10-prestao važiti, 9/11) definirane su namjene za razvoj i uređenje naselja. Molimo da navedeno primijenite za sva naselja u sastavu Grada Đurđevca, uz izuzetak građevinskog područja naselja Đurđevac koje će biti obrađeno i detaljno prikazano u UPU Đurđevac, te ugradite i u grafički i u tekstualni dio Plana. Također, s obzirom da, sukladno Zakonu, izdvojeno građevinsko područje izvan naselja ne može biti planirano za stambenu namjenu, predlažemo da građevinska područja mješovite namjene – povremeno stanovanje prikazete kao izdvojeni dio građevinskog područja naselja što odgovara i zakonskoj definiciji takvog građevinskog područja.

Skrećemo pažnju i na dvostruki tretman gradnje i planirani gospodarski razvoj na područjima bilogorskih vinograda i voćnjaka ili vrijednog obradivog tla koji nastaje kao posljedica stvaranja građevinskih područja dvije različite namjene: ugostiteljsko-turističke za ruralni turizam (oznaka T) i

mješovite za povremeno stanovanje (oznaka M3). Odredbama za provedbu stvorena je značajna razlika u dopuštenim sadržajima i uvjetima gradnje na građevinskim područjima tih dviju namjena (veličina građevne čestice, katnost, koeficijent izgrađenosti, smještajni kapacitet...) što smatramo neprikladnim s obzirom da se radi o gradnji na prostoru istih karakteristika, a na kojem postoji i tradicijska gradnja klijeti s kojom nova gradnja treba činiti skladnu i funkcionalnu cjelinu.

S poštovanjem,



7.1. U članak 1. i 4., Odredbi za provedbu pod građevinsko područje stavljene su površine za istraživanje i eksploataciju ugljikovodika i geotermalne vode u energetske svrhe i površine za iskorištavanje šljunka i pijeska — E3 što one nisu (to su uvjeti korištenja).

7.1. PRIHVAĆA SE.

7.1. U članku 1. stavak 1. točka b) brisane su riječi "površine za istraživanje i eksploataciju ugljikovodika i geotermalne vode u energetske svrhe),".

U članku 4. stavak 1. brisana je alineja 2. koja glasi:

" - za istraživanje i eksploataciju ugljikovodika - istražni prostor ugljikovodika Drava — 02 (DR-02) eksploatacijsko polje ugljikovodika (planirano) "Severovci", eksploatacijska polja ugljikovodika „Kalinovac", "Čepelovac-Hampovica", "Šandrovac", "Bilogora" i "Molve", površina planirana za iskorištavanje ugljikovodika (E1),".

7.2. U članku 10. navodi se eksploatacijsko polje (planirano) Severovci. Ovo polje ima status aktivnog eksploatacijskog polja kako je i prikazano na karti 1.

7.2. PRIHVAĆA SE.

7.2. U članku 10. ispod naslova 2.1.1. Građevine, površine i zahvati u prostoru od važnosti za Državu:, alineja 31. briše se riječ "(planirano)".

7.3. U članku 10. poglavlje 2.1.1. potrebno je brisati „površina planirana za iskorištavanje ugljikovodika (E1)" — protivno PPŽ-u.

7.3. PRIHVAĆA SE.

7.3. U članku 10. briše se alineja 35. koja glasi "površina planirana za iskorištavanje ugljikovodika (E1)".

7.4. Članak 88. Površine istražnog prostora ugljikovodika i geotermalnih voda, površine postojećih i planiranih eksploatacijskih polja ugljikovodika i geotermalnih voda, površine planirane za iskorištavanje ugljikovodika nisu građevinska područja, već su to područja posebnog načina korištenja. Brisati navedene površine iz ovog članka.

7.4. PRIHVAĆA SE.

7.4. U članku 88. stavak 1. brišu se alineje 2., 3., 5. i 6. koje glase:

“istražni prostor ugljikovodika DR-02,

- eksploatacijska polja ugljikovodika Molve, Kalinovac, Bilogora, Šandrovac i Čepelovac-Hampovica,

- površina planirana za iskorištavanje ugljikovodika (EI),

- istraživanje i eksploatacija geotermalnih voda u energetske svrhe na području cijelog Grada,”.

7.5. Članak 89.b. Raspisani su uvjeti za neenergetske mineralne sirovine. Potrebno je dopisati uvjete gradnje za naftno-rudarske objekte i postrojenja za istraživanje i eksploataciju ugljikovodika i geotermalnih voda, kao što je navedeno u naslovu poglavlja 3.2.1.1.

7.5. PRIHVAĆA SE.

7.5. Iz naslova poglavlja 3.2.1.1. brisane su riječi “, ugljikovodika i geotermalnih voda u energetske svrhe”. Iznad članka 89.a koji je bio brisan, dodan je naslov koji glasi “ Eksploatacija ugljikovodika i geotermalnih voda za energetske svrhe” te su uvjeti upisani u članak 89. stavci 5.-10. prebačeni u članak 89.a uz dodane uvjete te novi tekst članka 89.a glasi:

“(1) Uvjeti obavljanja istražnih djelatnosti i eksploatacije ugljikovodika i geotermalnih voda u energetske svrhe unutar kartografskim prikazima prikazanih područja istražnih prostora i eksploatacijskih polja ugljikovodika i geotermalne vode, utvrđuju se temeljem propisa koji se odnose na istraživanje i eksploataciju ugljikovodika i geotermalnih voda u energetske svrhe. Površina za istraživanje i eksploataciju ugljikovodika i geotermalnih voda u energetske svrhe utvrđuje se sukladno Prostornom planu Koprivničko-križevačke županije temeljem Okvirnog plana i programa istraživanja i eksploatacije ugljikovodika na kopnu te Plana razvoja geotermalnog potencijala Republike Hrvatske za razdoblje do 2030. godine, a odnosi se na cijeli Grad Đurđevac.

(2) Eksploatacijsko polje ugljikovodika i geotermalnih voda u energetske svrhe određuju se rješenjem o utvrđivanju eksploatacijskog polja koje izdaje nadležno tijelo, tijekom postupka koji započinje rješenjem o utvrđivanju količina i kakvoći rezervi.

(3) Područje Grada cijelom svojom površinom se nalazi unutar istražnog prostora ugljikovodika Drava-02 (DR-02). Na području Grada se nalazi dio površine planirane za iskorištavanje ugljikovodika, eksploatacijskog polja (planiranog) Severovci kao i dijelovi eksploatacijskih polja ugljikovodika „ Molve “, „Kalinovac “, „ Čepelovac-Hampovica“, „Šandrovac“ i „Bilogora“. Na području cijelog Grada moguće je istraživati i eksploatirati geotermalne vode u energetske svrhe.

(4) U sklopu istražnog prostora i eksploatacijskog polja dozvoljena je gradnja objekata i postrojenja (građevina) u funkciji istraživanja i eksploatacije ugljikovodika i geotermalnih voda u energetske svrhe.

(5) Istražni prostori ili dijelovi istražnih prostora ugljikovodika i geotermalne vode u energetske svrhe mogu se prenamijeniti u eksploatacijska polja ugljikovodika i geotermalne vode iz kojih se može koristiti akumulirana toplina u energetske svrhe bez izmjene ovog Plana, a u skladu s

posebnim propisima i Prostornim Planom Koprivničko-križevačke županije, te Odredbama ovog Plana. Eksploatacijska polja mogu svojom površinom biti ista ili manja od površine istražnog prostora te unutar istog istražnog prostora može biti formirano više eksploatacijskih polja.

- (6) Detaljni uvjeti smještaja pojedinih naftno-rudarskih objekata i postrojenja te trasa cjevovoda, temeljem zakonskih i podzakonskih odredaba, utvrđuju se u postupcima procjene utjecaja zahvata na okoliš ili u postupcima ocjene o potrebi procjene utjecaja zahvata na okoliš.
- (7) Najmanja udaljenost bušotinskih radnih prostora te otpremnih, centralnih, mjernih, sabirnih i kompresorskih stanice (osim za geotermalne vode) mora iznositi:
- najmanje 70 m od građevinskih područja naselja, izdvojenih građevinskih područja naselja, izdvojenih građevinskih područja izvan naselja, osim od izdvojenih građevinskih područja izvan naselja gospodarske namjene-proizvodne,
 - najmanje 70 m od sportske, sportsko-rekreacijske i sl. namjene izvan građevinskih područja,
 - najmanje 70 m od postojećih i planiranih infrastrukturnih koridora, te područja posebnih uvjeta korištenja i posebnih ograničenja u korištenju i primjene posebnih mjera uređenja i zaštite, osim iznimno, uz suglasnost i u skladu s posebnim uvjetima nadležnog javnopravnog tijela
 - najmanje 100 m od šuma posebne namjene, osim iznimno, ako ne utječu na razloge zbog kojih su proglašene.
- (8) Svi zahvati koji se odnose na naftno-rudarske aktivnosti:
- moraju imati osiguran pristup na javnu prometnu površinu (izuzev prometne i linijske infrastrukture)
 - sva potrebna parkirališta moraju se riješiti unutar obuhvata zahvata i/ili na način utvrđen odlukama odnosno jedinice lokalne samouprave
 - instalacije vodovoda i odvodnje otpadnih voda moraju se priključiti na javnu mrežu ako ista nije izvedena. riješiti izgradnjom alternativnih sustava (bunara, cisterni, internih pročištača, nepropusnih septičkih jama i sl.)
 - instalacije niskog napona mogu se priključiti na javnu niskonaponsku elektroenergetsku mrežu ili riješiti putem vlastitog izvora.
- (9) Zaštitni sigurnosni prostor oko pojedinih naftno-rudarskih objekata i postrojenja unutar eksploatacijskih polja ugljikovodika, spojnih plinovoda između plinskih stanica, priključnih plinovoda od bušotina do plinskih stanica, otpremnih kondenzatovoda i otpremnih tehnoloških plinovoda između plinskih stanica određen je važećim Zakonom o osnovama sigurnosti transporta naftovodima i plinovodima, Pravilnikom o tehničkim normativima pri istraživanju i eksploataciji nafte, zemnih plinova i slojnih voda i Pravilnikom o tehničkim uvjetima i normativima za siguran transport tekućih i plinovitih ugljikovodika magistralnim naftovodima i plinovodima te naftovodima i plinovodima za međunarodni transport.
- (10) Ograničenja prema drugim zahvatima čija svrha nije iskorištavanje ugljikovodika:
- za izgradnju zahvata koji nisu u svezi s iskorištavanjem ugljikovodika, a planiraju se u pojasu 100 m lijevo i desno od izgrađenog cjevovoda potrebno je zatražiti posebne uvjete. a u cilju sigurnosti i zaštite
 - nakon izgradnje cjevovoda zabranjeno je graditi građevine namijenjene stanovanju ili boravku ljudi u pojasu širine od po 30 m lijevo i desno od osi cjevovoda, osim ako su primijenjene posebne zaštitne mjere, tada udaljenost može biti manja. ali ne manja od 10 m
 - oko izgrađene bušotine zaštitna i požarna zona iznosi 7,5 m u polumjeru oko osi bušotine za geotermalne vode, a za bušotine vezane uz ugljikovodični potencijal 30 m. Kod trajno napuštenih bušotina (likvidirane - kanal bušotine se nalazi od 1,5 do 2 m pod zemljom) sigurnosna zaštitna zona u kojoj je zabranjeno graditi građevine za boravak i rad ljudi iznosi 3

u polumjeru oko osi kanala trajno napuštene bušotine

- „zelenom pojasu“ (pojasu služnosti) širokom 5 m lijevo i desno od osi cjevovoda zabranjeno je saditi biljke čije korijenje raste dublje od 1 m, odnosno za koje je potrebno obrađivati zemljište dublje od 0,5 m
- međusobne udaljenosti različitih instalacija i način njihova križanja definirani su posebnim propisima i sastavni su dio posebnih uvjeta.

(11) Nakon dovršetka radova investitor je dužan provesti sanaciju istražnog prostora ili eksploatacijskog polja ugljikovodika ili geotermalnih voda u energetske svrhe na kojem su smješteni objekti i postrojenja u skladu sa propisima kojima se uređuje istraživanju i eksploataciji ugljikovodika, posebnim propisima koji se odnose na zaštitu okoliša i prirode, sigurnost ljudi i imovine i zaštitu zdravlja.“

7.6. Na karti 1. prikazana je gospodarska namjena mineralne sirovine (pitka voda) istraživanje i eksploatacija pitke vode. Napominjemo da pitka voda ne spada u mineralne sirovine.

7.6. PRIHVAĆA SE.

7.6. U tumaču kartografskog prikaza 1. Korištenje i namjena prostora brišu se riječi “GOSPODARSKA NAMJENA - MINERALNE SIROVINE (pitka voda)”

Izvadak iz tumača kartografskog prikaza 1. Korištenje i namjena prostora

**GOSPODARSKA NAMJENA - MINERALNE SIROVINE (pitka voda)**
ISTRAŽIVANJE I EKSPLOATACIJA PITKE VODE

7.7. TV odašiljač Đurđevac se ne vodi kao objekt od državnog značaja u Prostornom planu Koprivničko-križevačke županije - molimo provjeriti izvor za navedeni podatak.

7.7. NE PRIHVAĆA SE.

7.7. PPŽ-u Pročišćeni tekst Službeni glasnik Koprivničko-križevačke županija broj 3/23 članak 4.

naslov 2.2. Građevine i površine državnog značaja:

podnaslov 2.2.1. Prometne i komunikacijske građevine i površine

d) Građevine i površine elektroničkih komunikacija

TV odašiljači na području Koprivničko-križevačke županije:

- Koprivnica
- Đurđevac
- Kalnik.

7.8. Karta 2.C

- a. ET, BT — proizvodnja struje iz plina/biomase jesu li to postojeća ili planirana postrojenja? Instalirana snaga elektrane?
- b. planirane trase plinovoda: Varijanta -1 i Varijanta - 2 — kakve su to trase?
- c. Koji su nazivi planiranih plinovoda, na osnovu kojeg/čijeg Zahtjeva za izmjenom Plana su ucrtani? Nigdje u obrazloženju/odredbama nije obrađeno. Ovisno o značaju plinovoda upisati ih u odredbeni dio Plana i Obrazloženje.

7.8. DJELOMIČNO SE PRIHVAĆA.

7.8.

- a. Postrojenja su planirana i prebačena kao planirana u tumaču kao planirana postrojenja.

ELEKTROENERGETIKA

PROIZVODNI UREĐAJI



PROIZVODNJA PLINA IZ BIOMASE



PROIZVODNJA ENERGIJE IZ PLINA

- b. Navedeni podatci su iz važećeg Plana i ovim izmjenama i dopunama se nisu mijenjali.
- c. Plinovodi su upisani temeljem zahtjeva javnopravnog tijela Plinacro d.o.o. kao što je upisano u II. Obrazloženje prostornog plana
- 1.4. Popis zahtjeva javnopravnih tijela
- 1.4.6. Plinacro d.o.o.

Na poveznici https://bit.ly/Plinacro_GĐurđevac možete pronaći prostorni položaj navedenih objekata u digitalnom formatu (dwg/HTRS96)). Osoba za kontakt: Iva Juretić, prof. geog., iva.juretic@plinacro.hr, mob. +385 099/8153 774, tel. +385 1 6301 760.

Iako u zahtjevu nije izričito traženo da se nazivi upišu na kartografskom prikazu, mi smo ih upisali s obzirom da su dostavljeni podatci sa točnim pozicijama.

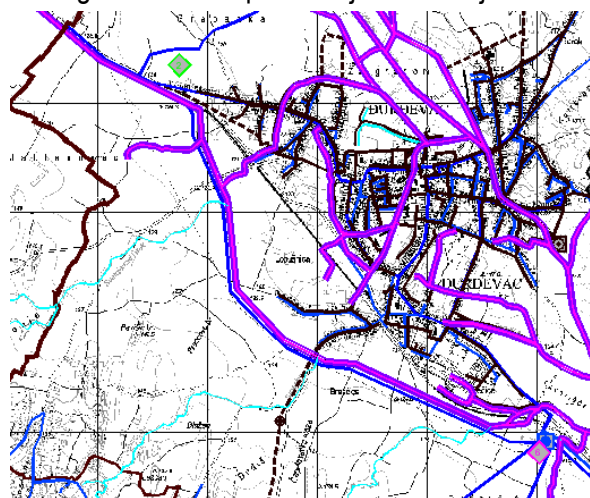
7.9. Karta 2.D.

- a. magistralni vodoopskrbni cjevovod Virje — Đurđevac ucrtati kao postojeći
- b. odvodnja otpadnih voda - ucrtati precrpne stanice iz sustava odvodnje (postojeće i planirane)
- c. korigirati oznake građevina za gospodarenje otpadom, razlučiti postojeće od planiranih, u tom smislu korigirati i legendu (kompostana, reciklažni centar, reciklažno dvorište, azbest).

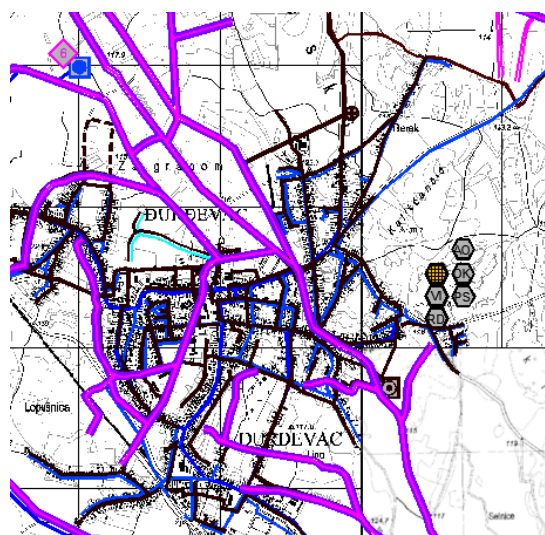
7.9. PRIHVAĆA SE.

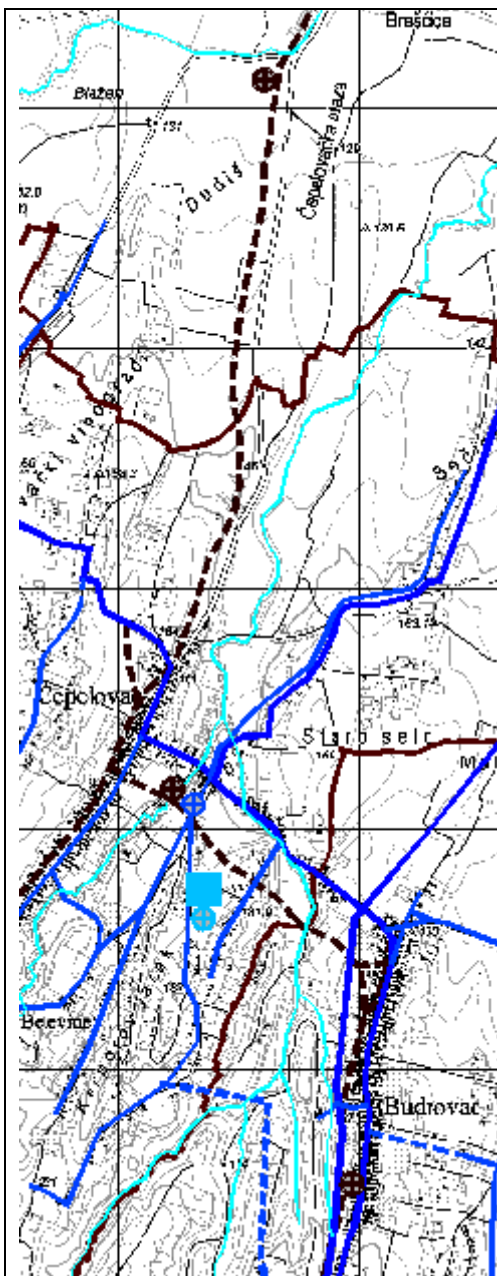
7.9. Izvodi iz kartografskog prikaza 2.D.

- a. Magistralni vodoopskrbni cjevovod Virje-Đurđevac je ucrtan kao postojeći.









b.

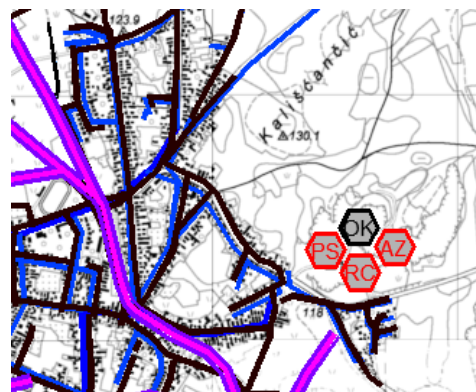




C.

OBRADA, SKLADIŠTENJE I ODLAGANJE OTPADA

-  DEPONJA KOMUNALNOG OTPADA PLANIRANA ZA SANACIJU
-  VIŠAKISKOPANA DEPONJU
-  LOKACIJA ZA PRIVREMENO SKUPLJANJE OPASNOG OTPADA
S GRAĐEVINOM ZA OBRADU
-  PRETOVARNA STANICA
-  REKLAZNI CENTAR
 - centar za ponovnu uporabu
 - reciklažno dvorište
 - reciklažno dvorište za građevinski otpad
 - sortirnica
 - kompostana
-  LOKACIJA ZA ZBRINJAVANJE AZBESTNOG OTPADA









7.10. Karta 3.B.

- a. brisati poligon „površine planirane za iskorištavanje ugljikovodika” — protivno PPŽ-u
- b. granica istražnog prostora ugljikovodika „Drava — 02” zauzima površinu obuhvata Plana, izuzev eksploatacijskih polja ugljikovodika, te ga je kao takvog potrebno naznačiti na karti i opisati u legendi
- c. istražni prostor geotermalne vode „Lešćan ” — na karti 3.B označiti kao postojeći
- d. ucrtati zaštitne pojaseve postojećih i planiranih elektroenergetskih dalekovoda.

7.10. PRIHVATA SE.

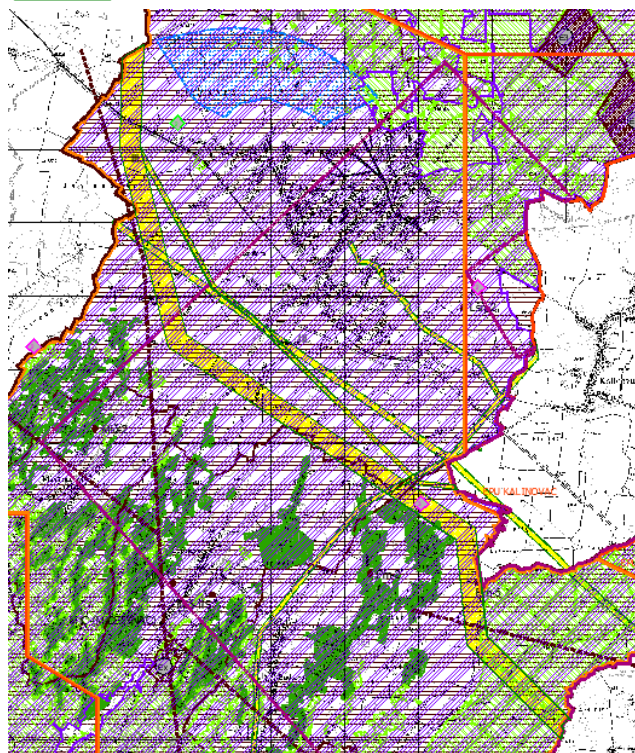
7.10. Izvodi iz kartografskog prikaza 3.B.

a., b. i c. Brisani poligon površine planirane za iskorištavanje ugljikovodika sa kartografskog prikaza i iz tumača, promijenjen naziv za istražni prostor ugljikovodika Drava-02

-  ISTRAŽNI PROSTOR GEOTERMALNE VODE - Lešćan 
-  POVRŠINE PLANIRANE ZA ISTRAŽIVANJE I EKSPLOATACIJU GEOTERMALNE VODE
-  ISTRAŽNI PROSTOR UGLJIKOVODIKA DRAVA-02
-  ~~POVRŠINE PLANIRANE ZA ISKORIŠTAVANJE UGLJIKOVODIKA~~
-  EKSPLOATACIJSKA POLJA UGLJIKOVODIKA (EPU)
- postojeće: Kalinovac, Čepelovac-Hampovica, Molve, Bilogora i Šandrovac;
planirano: Severovac

d.

-  ZAŠTITNI KORIDOR PLINOVODA, PRODUKTOVODA I DALEKOVODA



7.11. Karta 3.C

- a. hidromelioracija - označiti kao planiranu u legendi na karti
- b. ucrtati III. zonu sanitarne zaštite izvorišta Đurđevac 1
- c. ucrtati III. zonu sanitarne zaštite izvorišta Đurđevac 2
- d. uskladiti simbol za sanaciju OK na karti i u legendi.

7.11. PRIHVATA SE.

7.11. Izvodi iz kartografskog prikaza 3.C.

a.

UVJETI ZA KORIŠTENJE, UREĐENJE I ZAŠTITU PROSTORA

PODRUČJA PRIMJENE POSEBNIH MJERA UREĐENJA I ZAŠTITE
UREĐENJE ZEMLJIŠTA

postojeće planirano



HIDROMELIORACIJA



b. i. c.

PODRUČJA POSEBNIH OGRANIČENJA U KORIŠTENJU



VODOZAŠTITNO PODRUČJE I. ZONA ZAŠTITE - ZABRANA GRADNJE GRAĐEVINA



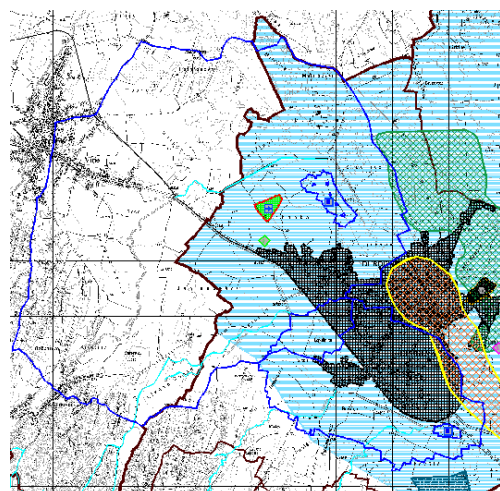
VODOZAŠTITNO PODRUČJE II. ZONA ZAŠTITE - ZABRANA GRADNJE GRAĐEVINA



VODOZAŠTITNO PODRUČJE III. ZONA ZAŠTITE



IZVORIŠTE



d.

ZAŠTITA POSEBNIH VRIJEDNOSTI I OBILJEŽJA



SANACIJA

OK - gradska deponija komunalnog otpada



7.12. Na kartama građevinskih područja ucrtati zaštitne pojaseve elektroenergetskih dalekovoda.

7.12. PRIHVAĆA SE.

7.12. Na kartografskim prikazima 4.3. i 4.4. su ucrtani zaštitni pojasevi planiranih dalekovoda na kartografskom prikazu i u tumaču.

7.13. Podatke vezane uz elektroničku komunikacijsku infrastrukturu (EKI), odnosno lokacije postojećih i planiranih baznih stanica, potrebno je dodatno provjeriti. Podaci s kartografskih prikaza ne odgovaraju u potpunosti podacima iz Prostornog plana Županije niti podacima javno dostupnima na interaktivnoj karti HAKOM-a.

<https://ekarta.hakom.hr/portal/apps/sites/#/interaktivni-gis-portal>).

7.13. PRIHVAĆA SE.

7.13. Podatci su provjereni i odgovaraju podacima dostavljenim u dwg formatu od strane Zavoda za prostorno uređenje Koprivničko-križevačke županije 2.2.2024.g.

7.14. Kategorije građevinskog područja (građevinsko područje naselja, izdvojeni dio građevinskog područja naselja i izdvojeno građevinsko područje izvan naselja) definirane su Zakonom o prostornom uređenju, a Prilogom 3. Grafički prostorni pokazatelji i planski znakovi za MJ 1:5.000 i dalje važećeg Pravilnika o sadržaju, mjerilima kartografskih prikaza, obveznim prostornim pokazateljima i standardu elaborata prostornih planova (NN 106/98, 39/04, 45/04-ispravak, 163/04, 148/10-prestao važiti, 9/11) definirane su namjene za razvoj i uređenje naselja. Molimo da navedeno primijenite za sva naselja u sastavu Grada Đurđevca, uz izuzetak građevinskog područja naselja Đurđevac koje će biti obrađeno i detaljno prikazano u UPU Đurđevac, te ugradite i u grafički i u tekstualni dio Plana. Također, s obzirom da, sukladno Zakonu, izdvojeno građevinsko područje izvan naselja ne može biti planirano za stambenu namjenu, predlažemo da građevinska područja mješovite namjene — povremeno stanovanje prikazete kao izdvojeni dio građevinskog područja naselja što odgovara i zakonskoj definiciji takvog građevinskog područja.


7.14. PRIHVAĆA SE.

7.14. Na kartografskim prikazima 4. Građevinska područja tumač je korigiran
Prijedlog Plana za javnu raspravu

POVRŠINE ZA RAZVOJ I UREĐENJE NASELJA

Građevinsko područje naselja i izdvojeni dio građevinskog područja naselja

izgrađeno neizgrađeno




GRAĐEVINSKO PODRUČJE NASELJA

Nacrt konačnog prijedloga Plana

POVRŠINE ZA RAZVOJ I UREĐENJE NASELJA

Građevinsko područje naselja i izdvojeni dio građevinskog područja naselja

izgrađeno neizgrađeno



STAMBENA NAMJENA



MJEŠOVITA NAMJENA povremeno stanovanje

U Odredbama za provedbu članak 1. stavak 1. dodane su riječi "stambena namjena" i " - Mješovita namjena - povremeno stanovanje,".

U Odredbama za provedbu članak 1. stavak 2. brisane su riječi " -Mješovita namjena - povremeno stanovanje,".

7.15. Skrećemo pažnju i na dvostruki tretman gradnje i planirani gospodarski razvoj na područjima bilogorskih vinograda i voćnjaka ili vrijednog obradivog tla koji nastaje kao posljedica stvaranja građevinskih područja dvije različite namjene: ugostiteljsko-turističke za ruralni turizam (oznaka T) i mješovite za povremeno stanovanje (oznaka M3). Odredbama za provedbu stvorena je značajna razlika u dopuštenim sadržajima i uvjetima gradnje na građevinskim područjima tih dviju namjena (veličina građevne čestice, katnost, koeficijent izgrađenosti, smještajni kapacitet) što smatramo neprikladnim s obzirom da se radi o gradnji na prostoru istih karakteristika, a na kojem postoji i tradicijska gradnja klijeti s kojom nova gradnja treba činiti skladnu i funkcionalnu cjelinu.

7.15. NE PRIHVAĆA SE.

7.15. Uvjeti gradnje ugostiteljsko-turističke za ruralni turizam (oznaka T) prilagođeni su uvjetima na terenu.

8.



REPUBLIKA HRVATSKA
KOPRIVNIČKO - KRIŽEVAČKA ŽUPANIJA
GRAD ĐURĐEVAC

Upravni odjel za prostorno planiranje,
uređenje i komunalne djelatnosti

KLASA: 350-02/20-01/07

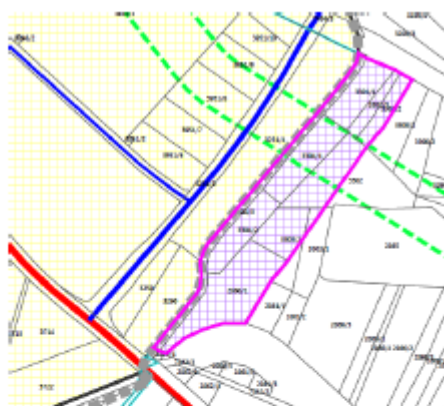
URBROJ: 2137/03-01-01/06-24-62

Đurđevac, 06.12.2024.

PREDMET : V. Izmjene i dopune Prostornog plana uređenja Grada Đurđevca
- primjedba na javnu raspravu, daje se,

Poštovani,

Sukladno uvidu u prijedlog V. izmjena i dopuna Prostornog plana uređenja Grada Đurđevca, uočili smo da je došlo do pogreške prilikom proširenja industrijske zone A sjever, te dio za koji se proširuje sona nije uvršten kao jedinstveno građevinsko područje poslovne zone nego je dodano kao izdvojeno građevinsko područje, molimo izrađivače da isprave navedenu pogrešku te da to izdvojeno građevinsko područje stave unutar građevinskog područje naselja poslovne zone.



S poštovanjem!

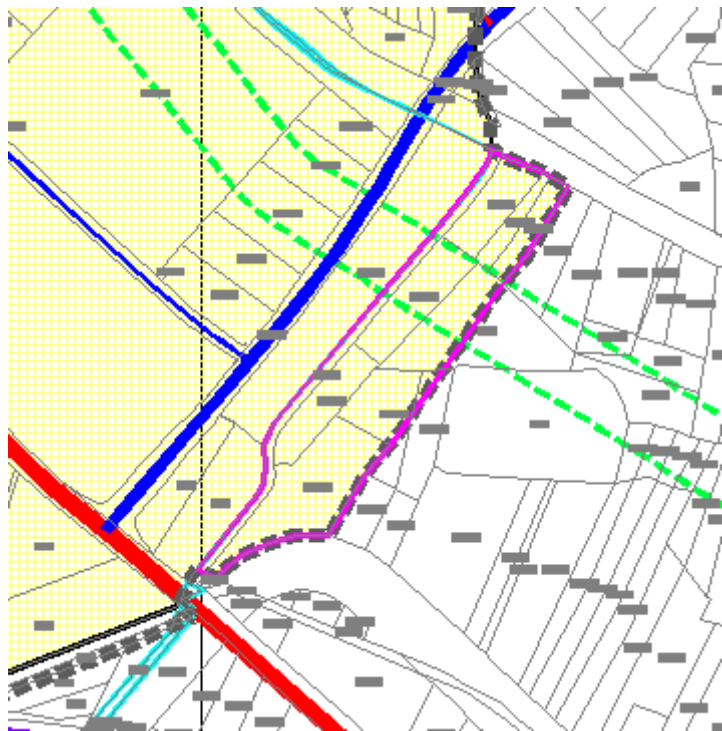
Pročelnik:
Kristijan Grgac

Kristijan Grgac

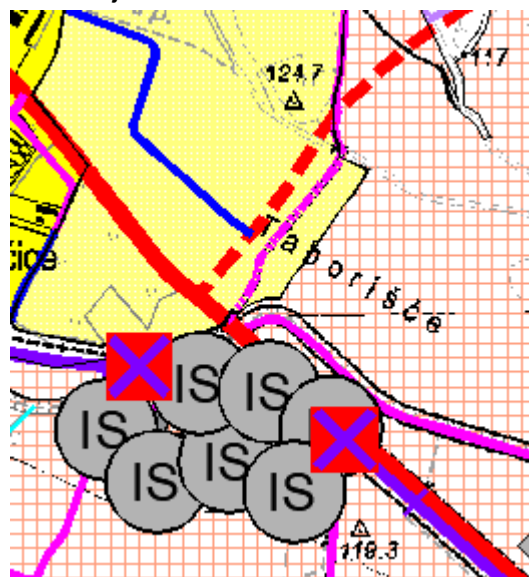


8. PRIHVAĆA SE.

Na kartografskom prikazu 4.3. Građevinska područja naselje Đurđevac površina označena kao gospodarska zona izvan naselja je uvrštena u građevinsko područje naselja unutar obuhvata Urbanističkog plana uređenja naselja Đurđevac.



Na kartografskom prikazu 1. Korištenje i namjena površina je napravljena ista korekcija.



VII.2. FIZIČKE I PRAVNE OSOBE

1.

ŠARDI BOŽICA

05.prosinca 2024.

GRAD ĐURĐEVAC
Upravni odjel za prostorno
planiranje, uređenje i komunalne
djelatnosti

PREDMET: PRIJEDLOG V. ID PPU Grada Đurđevca

- Zahtjev – uvrštavanje k.č. br, u građevinsko područje

Poštovani,

Sukladno objavljenoj javnoj raspravi na mrežnim stranicama Grada Đurđevca ovim putem Vam šaljem prijedlog kao vlasnica k.č.br. 901/2 i 915/2 (k.o. Čepelovac) u predjelu Veliko Kostanj (kućni broj 16 Čepelovečki breg) da se navedene čestice uvrste u građevinsko područje mješovite namjene za povremeno stanovanje (M3) u proceduri donošenja V. Izmjena i dopuna Prostornog plana uređenja Grada Đurđevca. Razlog tome je što se mislimo baviti turizmom odnosno iznajmljivanjem kuće za odmor s pratećim sadržajima.

S poštovanjem,

ŠARDI BOŽICA



IZVJEŠĆE O JAVNOJ RASPRAVI O PRIJEDLOGU
V. IZMJENA I DOPUNA PROSTORNOG PLANA UREĐENJA GRADA ĐURĐEVCA



REPUBLIKA HRVATSKA
DRŽAVNA GEODETSKA UPRAVA
PODRUČNI URED ZA KATASTAR
KOPRIVNICA
ODJEL ZA KATASTAR NEKRETNINA
ĐURĐEVAC

NESLUŽBENA KOPIJA

Stanje na dan: 05.12.2024. 07:26

PRIJEPIS POSJEDOVNOG LISTA

Katastarska općina: ČEPELOVAC (Mbr. 309265)

Posjedovni list: 1324

Udio	Prezime i ime odnosno tvrtka ili naziv, prebivalište odnosno sjedište upisane osobe	
1/1	ŠARDI BOŽICA, []	[]

Podaci o katastarskim česticama

Zgr	Dio	Broj katastarske čestice	Adresa katastarske čestice/Način uporabe katastarske čestice/Način uporabe zgrade, naziv zgrade, kućni broj zgrade	Površina/m ²	Broj D.L.	Posebni pravni režimi	Primjedba
		901/2	Čepelovečki breg	933	04		
			[]	41			
			NADSTREŠNICA	20			
			POMOĆNA ZGRADA	17			
			LIVADA	855			
		915/2	Čepelovečki breg	867	04		
			VOĆNJAK	867			
Ukupna površina katastarskih čestica				1800			

NAPOMENA: Ovaj prijepis posjedovnog lista nije dokaz o vlasništvu na katastarskim česticama upisanim u posjedovnom listu.

IZVJEŠĆE O JAVNOJ RASPRAVI O PRIJEDLOGU
V. IZMJENA I DOPUNA PROSTORNOG PLANA UREĐENJA GRADA ĐURĐEVCA



NESLUŽBENA KOPIJA

REPUBLIKA HRVATSKA

Općinski sud u Koprivnici
ZEMLJIŠNOKNJIŽNI ODJEL ĐURĐEVAC
Stanje na dan: 05.12.2024. 07:11

Verificirani ZK uložak

Katastarska općina: 309265, ČEPELOVAC

Broj ZK uložka: 2530

Broj zadnjeg dnevnika: Z-3466/2022
Aktivne plombe:

IZVADAK IZ ZEMLJIŠNE KNJIGE

**A
Posjedovnica
PRVI ODJELJAK**

Rbr.	Broj zemljišta (kat. čestice)	Oznaka zemljišta	Površina			Primjedba
			jutro	čhv	m2	
1.	901/2	Čepelovečki breg			933	
		LIVADA			855	
		POMOĆNA ZGRADA			17	
		NADSTREŠNICA			20	
					41	
2.	915/2	Čepelovečki breg			867	
		VOČNJAK			867	
		UKUPNO:			1800	

DRUGI ODJELJAK

Rbr.	Sadržaj upisa	Primjedba
	Zaprimljeno 14.04.2022 g. pod brojem Z-3466/2022	
2.1		

**B
Vlastovnica**

Rbr.	Sadržaj upisa	Primjedba
1.	Vlasnički dio: 1/1 ŠARDI BOŽICA,	

Zemljišnoknjižni izvadak (izdaci i vrijeme izdaci)

05.12.2024. 07:26:49

Stranica: 1

IZVADAK IZ ZEMLJIŠNE KNJIGE

Katastarska općina: 309265, ČEPELOVAC

Verificirani ZK uložak

Broj ZK uložka: 2530

**C
Teretovnica**

Rbr.	Sadržaj upisa	Iznos	Primjedba
	Tereta nema!		

Potvrđuje se da ovaj izvadak odgovara stanju zemljišne knjige na datum 05.12.2024.

IZVJEŠĆE O JAVNOJ RASPRAVI O PRIJEDLOGU
V. IZMJENA I DOPUNA PROSTORNOG PLANA UREĐENJA GRADA ĐURĐEVCA



REPUBLIKA HRVATSKA
DRŽAVNA GEODETSKA UPRAVA
PODRUČNI URED ZA KATASTAR KOPRIVNICA
ODJEL ZA KATASTAR NEKRETNINA ĐURĐEVAC

NESLUŽBENA KOPIJA
K.o. ČEPELOVAC
k.č.br.: 901/2

Stanje na dan: 05.12.2024.

IZVOD IZ KATASTARSKOG PLANA

Mjerilo 1:1000
Izvorno mjerilo 1:1



1. NE PRIHVAĆA SE.

Navedene čestice nemaju adekvatan pristup na javnu prometnu površinu kako bi se formiralo građevinsko područje naselja.

VII.3. KNJIGA PRIMJEDBI

Nositelj izrade:

GRAD ĐURĐEVAC

S. Radića 1, 48350 Đurđevac

PRIJEDLOG V. IZMJENA I DOPUNA PROSTORNOG PLANA UREĐENJA

GRADA ĐURĐEVCA

JAVNA RASPRAVA od 27. studenog do 06. prosinca 2024. godine

KNJIGA PRIMJEDBI



- zaključeno s 06.12.2024. godine nije
upisana ni jedna primjedba

Mlinarić Ivan
09.12.2024.

