



**REPUBLIKA HRVATSKA
KOPRIVNIČKO - KRIŽEVAČKA ŽUPANIJA
OPĆINA SVETI IVAN ŽABNO**

KLASA: 350-02/18-02/01

URBROJ: 2137/19-01/1-19-11

SVETI IVAN ŽABNO, 18.01.2019.

IZVJEŠĆE O JAVNOJ RASPRAVI

III. IZMJENE I DOPUNE PROSTORNOG PLANA UREĐENJA OPĆINE SVETI IVAN ŽABNO

SADRŽAJ:**1. PODACI IZ OBJAVE JAVNE RASPRAVE****2. POPIS SUDIONIKA U JAVNOJ RASPRAVI KOJI SU POZVANI POSEBNOM OBAVIJESTI O JAVNOJ RASPRAVI****3. POPIS SUDIONIKA U JAVNOJ RASPRAVI, OPIS MIŠLJENJA, PRIJEDLOGA I PRIMJEDBI NA PRIJEDLOG III. IZMJENA I DOPUNA PROSTORNOG PLANA UREĐENJA OPĆINE SVETI IVAN ŽABNO – ODREĐENJE O NJIHOVU PRIHVAĆANJU, DJELOMIČNOM PRIHVAĆANJU ILI ODBIJANJU****4. AKTI I DRUGI DOKAZI**

- Zaključak o utvrđivanju prijedloga za javnu raspravu
- Objava javne rasprave u listu „Podravski list“ 10.12.2018. s dokazima objave
- Preslika objave s mrežnih stranica Ministarstva graditeljstva i prostornog uređenja
- Preslika objave s mrežnih stranica Općine Sveti Ivan Žabno
- Zapisnik o javnom izlaganju s popisom prisutnih

1. PODACI IZ OBJAVE JAVNE RASPRAVE



REPUBLIKA HRVATSKA
KOPRIVNIČKO-KRIŽEVAČKA ŽUPANIJA
OPĆINA SVETI IVAN ŽABNO
Općinski načelnik

KLASA: 350-02/18-02/03
URBROJ: 2137/19-01/1-18-2
Sveti Ivan Žabno, 6. prosinca 2018.

Na temelju članka 96. stavka 3. Zakona o prostornom uređenju („Narodne novine“ broj 153/13. i 65/17) i Zaključka Općinskog načelnika Općine Sveti Ivan Žabno (KLASA: 350-02/18-02/03, URBROJ: 2137/19-01/1-18-1) od 6. prosinca 2018. godine objavljuje se

JAVNA RASPRAVA
o Prijedlogu III. izmjene i dopune
Prostornog plana uređenja Općine Sveti Ivan Žabno

1. Javna rasprava će trajati od 18.12.2018. do 7.01.2019.
2. Javni uvid u prijedlog III. izmjena i dopuna Prostornog plana uređenja Općine Sveti Ivan Žabno moći će se izvršiti za vrijeme trajanja javne rasprave u prostorijama Općine Sveti Ivan Žabno, Trg Karla Lukaša 11, 48214 Sveti Ivan Žabno u uredovno radno vrijeme Jedinstvenog upravnog odjela i na web stranicama Općine Sveti Ivan Žabno (www.osiz.hr)
3. Javno izlaganje Prijedloga III. izmjena i dopuna Prostornog plana uređenja Općine Sveti Ivan Žabno organizirat će se u prostorijama Općine Sveti Ivan Žabno, Trg Karla Lukaša 11, 48214 Sveti Ivan Žabno i to 19.12.2018. godine u 12.00 sati.
4. Primjedbe i prijedloge sudionici mogu davati tijekom javne rasprave, zaključno sa 7.01.2019. godine i to na slijedeći način:
 - postavljanjem pitanja tijekom javnog izlaganja o predloženim rješenjima
 - davanjem prijedloga i primjedbi u zapisnik za vrijeme izlaganja,
 - upućivanjem pismenih prijedloga i primjedbi Jedinstvenom upravnom odjelu, Trg Karla Lukaša 11, 48214 Sveti Ivan Žabno

Prijedlozi i primjedbe koji nisu dostavljeni u roku ili nisu čitljivo napisani, ne moraju se uzeti u obzir u pripremi Izvješća o javnoj raspravi.

Podnositelji trebaju na podnesku navesti adresu za dostavu odgovora.



2. POPIS SUDIONIKA U JAVNOJ RASPRAVI KOJI SU POZVANI POSEBNOM OBAVIJESTI O JAVNOJ RASPRAVI



REPUBLIKA HRVATSKA
KOPRIVNIČKO-KRIŽEVAČKA ŽUPANIJA
OPĆINA SVETI IVAN ŽABNO
Općinski načelnik

KLASA:350-01/18-02/01
URBROJ:2137/19-01/1-18-3
Sveti Ivan Žabno, 10. prosinca 2018.

**PREDMET: Prijedlog III. izmjene i dopune PPUO Sveti Ivan Žabno („Službeni glasnik
Koprivničko – križevačke županije“ broj 2/05, 5/09 i 1/11)**
- Posebna obavijest o javnoj raspravi

Poštovani,

Na temelju članka 97. Zakona o prostornom uređenju („Narodne Novine“ broj 153/13 i 65/17) obavještavamo Vas da je objavljena javna rasprava na prijedlog III. izmjene i dopune PPUO Sveti Ivan Žabno.

Javna rasprava, odnosno javni uvid trajat će, **18.12.2018. godine do 7.01.2019. godine** s napomenom da će se javno izlaganje održati **19.12.2018. godine u 12.00 sati** u prostorijama Općine Sveti Ivan Žabno, Trg Karla Lukaša 11, 48214 Sveti Ivan Žabno. Prijedlog plana nalazi se dostupan na web stranicama Općine Sveti Ivan Žabno www.osiz.hr odakle se mogu preuzeti od dana početka javne rasprave. Također će se obavijest o javnoj raspravi i link za uvid u prijedlog plana za javnu raspravu nalaziti i na mrežnim stranicama izrađivača plana: www.urbia.hr.

Sukladno članku 101. Zakona o prostornom uređenju, javnopravno tijelo koje je dalo, odnosno trebalo dati zahtjeve za izradu III. izmjene i dopune PPUO Sveti Ivan Žabno u javnoj raspravi sudjeluje davanjem mišljenja o prihvaćanju tih zahtjeva, odnosno mišljenja o primjeni posebnog propisa i/ili dokumenta koji je od utjecaja na predmetne izmjene.

Ako svoje mišljenje ne dostavite u gore navedenom roku, smatra se da je mišljenje dano i da je prijedlog izrađen u skladu s danim zahtjevima, odnosno s posebnim propisom i/ili dokumentom koji je od utjecaja na prostorni plan.

S poštovanjem



Dostaviti:**MINISTARSTVA I UPRAVNA TIJELA**

1. Ministarstvo pomorstva, prometa i infrastrukture, Prisavlje 14, 10000 Zagreb
2. Ministarstvo kulture, Uprava za zaštitu kulturne baštine, Konzervatorski odjel u Bjelovaru, Trg Eugena Kvaternika 6, 43 000 Bjelovar
3. Ministarstvo zaštite okoliša i energetike, Uprava za zaštitu prirode, Radnička cesta 80, Zagreb
4. Ministarstvo poljoprivrede, Uprava šumarstva, lovstva i drvne industrije, Planinska 2A, Zagreb
5. Ministarstvo poljoprivrede, Ul. Grada Vukovara 78, Zagreb
6. Ministarstvo unutarnjih poslova, PU Koprivničko-križevačka, Trg Eugena Kumičića 18, 48 000 Koprivnica
7. Ministarstvo državne imovine, Dežmanova ul. 10, 10000 Zagreb
8. Koprivničko-križevačka županija, Upravni odjel za prostorno uređenje, gradnju, zaštitu okoliša i zaštitu prirode, Ispostava Križevci, I. Z. Dijankovečkog 18, 48 260 Križevci
9. Koprivničko-križevačka županija, Upravni odjel za prostorno uređenje, gradnju, zaštitu okoliša i zaštitu prirode, Odsjek za zaštitu okoliša i zaštitu prirode

DRŽAVNE AGENCIJE I JAVNE USTANOVE

10. Hrvatska agencija za okoliš i prirodu, Radnička cesta 80/7, Zagreb
11. Državna uprava za zaštitu i spašavanje, Područni ured za zaštitu i spašavanje, Hrvatske državnosti 7, 48 000 Koprivnica
12. Hrvatska regulatorna agencija za mrežne djelatnosti, R. Frangeša Mihanovića 9, Zagreb
13. Hrvatske vode VGI za mali sliv „Česma-Glogovnica“, V. Lisinskog 4a, 43 000 Bjelovar
14. Javna ustanova za upravljanje zaštićenim dijelovima prirode na području Koprivničko – križevačke županije, Florijanski trg 4/II, 48 000 Koprivnica
15. Zavod za prostorno uređenje Koprivničko-križevačke županije, Florijanski trg 4/I, 48 000 Koprivnica
16. Županijska uprava za upravljanje županijskim i lokalnim cestama Koprivničko-križevačke županije, I.Z. Dijankovečkog 3, 48 260 Križevci

TVRTKE ZA GRADNJU I UPRAVLJANJE INFRASTRUKTURNIM SUSTAVIMA

17. Hrvatske autoceste d.o.o., Širočina 4, Zagreb
18. Hrvatske ceste d.o.o., Sektor za razvoj i strateško planiranje, Vončinina 3, Zagreb
19. HŽ infrastruktura d.o.o., Mihanovićeve 12, Zagreb
20. Hrvatske šume d.o.o. Uprava Šuma Koprivnica, Šumarija Križevci, Tomislavova 114, 48 260 Križevci
21. Komunalno poduzeće d.o.o. Križevci, Ulica Drage Grdenića 7, 48260 Križevci
22. Radnik-Plin d.o.o., Kralja Tomislava 45, 48 260 Križevci
23. Udruga pokretnih komunikacija Hrvatske, Šrapčeva 5/I, 10 000 Zagreb
24. HOPS – Hrvatski operator prijenosnog sustava d.o.o., Sektor za tehničku potporu, Služba za pripremu izgradnje i izgradnju, Kupaska 4., 10001 Zagreb
25. HEP Operator distribucijskog sustava, Elektra Bjelovar, Pogon Križevci, Trg Svetog Florijana 3, 48 260 Križevci
26. JANAF, Miramarska cesta 24, Zagreb
27. INA – industrija nafte d.d., Sektor istraživanja i proizvodnje nafte i plina za jugoistočnu Europu, Zagreb, Avenija Većeslava Holjevca 10, Zagreb
28. PLINACRO d.o.o., Sektor održavanja i razvoja transportnog sustava, Savska cesta 88a, Zagreb
29. Vodne usluge d.o.o., Drage Grdenića 7, 48260 Križevci

OSTALI

30. Susjedni gradovi i općine
31. Mjesni odbori i Općinsko vijeće Općine Sveti Ivan Žabno

3. POPIS SUDIONIKA U JAVNOJ RASPRAVI, OPIS MIŠLJENJA, PRIJEDLOGA I PRIMJEDBI NA PRIJEDLOG III. IZMJENA I DOPUNA PROSTORNOG PLANA UREĐENJA OPĆINE SVETI IVAN ŽABNO – ODREĐENJE O NJIHOVU PRIHVAĆANJU, DJELOMIČNOM PRIHVAĆANJU ILI ODBIJANJU

R. BR.	PODNOŠITELJ PRIMJEDBE / PRIJEDLOGA / MIŠLJENJA	SUDJELOVANJE JAVNOPRAVNOG TIJELA U POSTUPKU PREMA ČL. 90. I 101. ZPU	PRIHVAĆANJE / NEPRIHVAĆANJE PRIMJEDBE ILI PRIJEDLOGA	SAŽETAK ZAHTJEVA, PRIMJEDBE ILI PRIJEDLOGA	OBRAZLOŽENJE
1.	INA – industrija nafte d.d., Istraživanje i proizvodnja nafte i plina, Razrada polja Klasa: 350-02/18-02/03 UR. broj.: 2137/19-01/1-18-5 Zaprimljeno: 07.01.2019.	Na temelju upita nositelja izrade Plana, zahtjev javnopravnog tijela zaprimljen u Općini 02.08.2018. U postupku javne rasprave izdano očitovanje prema članku 100. ZPU.	Nema primjedbi na prijedlog Plana.	Očitovanje da nema primjedaba na prijedlog Plana.	
2.	Ministarstvo poljoprivrede KLASA: 350-02/18-02/03 URBROJ: 2137/19-01/1-18-4 Zaprimljeno: 07.01.2019.	Na temelju upita nositelja izrade Plana, zahtjev javnopravnog tijela zaprimljen u Općini 03.10.2018. U postupku javne rasprave izdano mišljenje prema članku 101. ZPU.	Mišljenje prema članku 101. stavcima 1. i 5. Zakona o prostornom uređenju. Nema primjedbi na prijedlog Plana.	Daje se očitovanje da će Hrvatsku centar za poljoprivredu, hranu i selo utvrđivati vrednovanje (bonitiranje) poljoprivrednih zemljišta, ukoliko ima bitnih promjena u odnosu na postojeće stanje, odnosno pokazatelje na jednom širem području. Daje se očitovanje da Zakon o poljoprivrednom zemljištu (NN br. 20/18) nadjačava Zakon o prostornom uređenju (NN br. 153/13, 65/17, 114/18), te da je Općina dužna pribaviti mišljenje Ministarstva poljoprivrede na konačni prijedlog Prostornog plana a ne na prijedlog plana u postupku izrade. Ministarstvo poljoprivrede je traženo mišljenje dužno izdati u roku od 30 dana od dana primitka uredno dostavljenog zahtjeva. Ukoliko se konačni	Javnopravno tijelo nije dalo ni jednu primjedbu koja bi se neposredno odnosila na prijedlog plana, te se prema Zakonu o prostornom uređenju (NN br. 153/13, 65/17, 114/18) smatra da se u odnosu na nadležnost javnopravnog tijela može izraditi nacrt konačnog prijedloga plana identičan prijedlogu Plana danom na javnu raspravu. U slučaju da se temeljem javne rasprave usvoje primjedbe ili prijedlozi temeljem kojih bi se predviđalo širenje građevinskih područja, a time i utjecalo na smanjenje poljoprivrednog i/ili šumskog zemljišta, nositelj izrade Plana je, temeljem članka 104. stavka 1. Zakona o prostornom uređenju (NN br. 153/13, 65/17, 114/18) dužan ponoviti javnu

				prijedlog ne dostavi smatrat će se da Ministarstvo poljoprivrede nije dalo pozitivno mišljenje na Plan.	raspravu, te pozvati Ministarstvo poljoprivrede na očitovanje u tom postupku. Ukoliko temeljem poziva na očitovanje u postupku javne rasprave javnopravno tijelo ne dostavi mišljenje koje je od utjecaja na prostorni plan ili se na poziv ne očituje u roku propisanom za provedbu javne rasprave, ponovno mišljenje (tj. mišljenje na konačni prijedlog plana) se ne traži jer takvo mišljenje, kad bi ga se i tražilo ne može utjecati na izmjenu prostorno – planskog rješenja.
3.	Marijan Hartman KLASA: 350-02/18-02/03 URBROJ: 2137/19-01/1-18-6 Zaprimljeno: 07.01.2019.		Primjedba prema članku 94. stavku 2. Zakona o prostornom uređenju. Primjedba se ne usvaja, daje se alternativno rješenje.	Traži se proširenje utvrđenog građevinskog područja postojeće farme južno od pruge u Svetom Ivanu Žabno, radi povećanja kapaciteta i to na k.č.br. 944/1, 942/2, 943/1, 937/3, 926/1.	Predmetna postojeća govedarska farma u Svetom Ivanu Žabno je smještena nepovoljno u odnosu na samo naselje Žabno, kao i na postojeću i planirane proizvodno – poslovne zone Sveti Ivan Žabno. Dosadašnji Prostorni plan nije predviđao mogućnost gradnje novih farmi niti povećanja kapaciteta postojeće na području naselja Sveti Ivan Žabno, tako da je isto rješenje predviđeno i u ovom prijedlogu Plana. Međutim, s obzirom da je za ovu postojeću farmu južno od pruge u Svetom Ivanu Žabno već utvrđeno građevinsko područje /oznaka I3 – za postojeću farmu/, a istočno i zapadno od nje se nalaze postojeća i planirane gospodarske zone proizvodne namjene /oznaka I/ alternativno rješenje je da se osim obavljanja djelatnosti farme u okviru dosadašnjeg odobrenog kapaciteta omogući prenamjena zemljišta u gospodarsku, proizvodnu zonu /oznaka I/. Time

					bi se potaknulo dugoročno izmještanje sadržaja farme na drugu lokaciju, a da se istovremeno postojeća lokacija farme može iskoristiti za obavljanje neke druge gospodarske proizvodne ili poslovne djelatnosti kakve su već utvrđene za smještaj u gospodarskim, proizvodnim zonama u Svetom Ivanu Žabno. Ovakvo rješenje povoljno je i za vlasnika jer postojeća građevinska čestica farme u slučaju prestanka takve djelatnosti zadržava status građevinskog zemljišta.
4.	Hrvatske ceste d.o.o. Sektor za razvoj i strateško planiranje, Zagreb KLASA: 350-02/18-02/03 URBROJ: 2137/19-01/1-18-7 Zaprimljeno: 09.01.2019.	Na temelju upita nositelja izrade Plana, zahtjev javnopravnog tijela zaprimljen u Općini 06.08.2018. U postupku javne rasprave izdano mišljenje prema članku 101. ZPU.	Mišljenje prema članku 101. stavcima 1. i 5. Zakona o prostornom uređenju. Nema primjedbi na prijedlog Plana.	Daje se očitovanje da su postojeće državne ceste DC 22 i DC 28 ucrtane u skladu s važećom Odlukom o razvrstavanju javnih cesta (NN 103/18). Također se daje očitovanje da je planirana trasa brze ceste DC 10 korektno ucrtana u prijedlog Plana, te da je za njeno precizno lociranje potrebno čuvati koridor širine minimalno 150 m.	Tražena širina koridora je već utvrđena grafički u Prijedlogu Plana za javnu raspravu, te u odredbama za provedbu u članku 129.
5.	Zavod za prostorno uređenje Koprivničko – križevačke županije KLASA: 350-02/18-02/03 URBROJ: 2137/19-01/1-18-8 Zaprimljeno: 09.01.2019.	Na temelju upita nositelja izrade Plana, zahtjev javnopravnog tijela zaprimljen u Općini 14.08.2018. U postupku javne rasprave izdano mišljenje prema članku 101. ZPU.	Prijedlog prema članku 94. stavku 2. Zakona o prostornom uređenju. Prijedlog se usvaja.	Predlaže se usklađenje grafičkog i tekstualnog dijela Plana u smislu određenja statusa izgrađenosti pruge L 214 Gradec – Sveti Ivan Žabno.	Prijedlog se usvaja. Ispravit će se tekstualni dio Plana u smislu da će se status pruge utvrditi kao postojeći. Naime prema informacijama nadležnog tijela radovi na pruži su završeni.

			<p>Prijedlog prema članku 94. stavku 2. Zakona o prostornom uređenju.</p> <p>Prijedlog se usvaja.</p>	<p>Predlaže se da se k.č.br. 1649/2 k.o. Sveti Ivan Žabno definira kao područje namjene infrastrukturnih sustava /oznaka IS/ umjesto prijedlogom dane mješovite, pretežito stambene namjene /oznake M1/ radi objedinjavanja predmetne čestice u česticu prilazne ceste prema novo izvedenom željezničkom stajalištu pruge L 214.</p>	<p>Prijedlog se usvaja. Namjena površina će se korigirati prema prijedlogu.</p>
			<p>Mišljenje prema članku 101. stavcima 1. i 5. Zakona o prostornom uređenju.</p> <p>Pozitivno očitovanje.</p>	<p>Daje se očitovanje da javnopravno tijelo na lokacije reciklažnih dvorišta i na ostala planska rješenja nema primjedbi.</p>	
6.	<p>Ministarstvo državne imovine</p> <p>Klasa: 350-02/18-02/03 UR. broj.:2137/19-01/1-18-9 Zaprimljeno: 10.01.2019.</p>	<p>Na temelju upita nositelja izrade Plana, zahtjev javnopravnog tijela zaprimljen u Općini 10.08.2018.</p> <p>U postupku javne rasprave izdano mišljenje prema članku 101. ZPU.</p>	<p>Mišljenje prema članku 101. stavcima 1. i 5. Zakona o prostornom uređenju.</p> <p>Mišljenje se ne usvaja.</p>	<p>Javnopravno tijelo je izdalo negativno mišljenje na Prijedlog plana.</p> <p>Javnopravno tijelo se protivi planskom rješenju prema kojem zemljište u vlasništvu Republike Hrvatske, k.č.br. 4398/1, 4398/2, 4399/2, 4399/3, 4401/1, 4401/2, 4402/1, 4402/2, 4402/3, 4404/1, 4404/2, 4408/1, 4411/1, 4412/3, 4412/4, 4413, 4417/2, 4418/3, 4418/4 i 4428, sve k.o. Trema nisu u Prijedlogu III. ID PPUO Sveti Ivan Žabno za javnu raspravu predviđene kao građevinsko zemljište, a u važećem Prostornom planu Općine su utvrđene kao zemljište u planiranoj zoni gospodarske namjene, proizvodno – poslovne /oznake I1/. Javnopravno tijelo navodi da se promjenom namjene zemljišta iz građevinskog u negrađevinsko umanjuje njegova tržišna vrijednost.</p>	<p>Temeljem članka 101. stavka Zakona o prostornom uređenju (NN br. 153/13, 65/17, 114/18) javnopravno tijelo javnopravno tijelo koje je dalo, odnosno trebalo dati zahtjeve za izradu prostornog plana, u javnoj raspravi o prijedlogu prostornog plana sudjeluje davanjem mišljenja o prihvaćanju tih zahtjeva, odnosno mišljenja o primjeni posebnog propisa i/ili dokumenta koji je od utjecaja na prostorni plan.</p> <p>U izdanom mišljenju se ne mogu postavljati novi ili drukčiji uvjeti od onih koji su dani u zahtjevima za izradu nacrtu prostornog plana. Predmetno negativno mišljenje nije argumentirano odredbama posebnog propisa i/ili dokumenta, a nije niti sadržano u zahtjevu javnopravnog tijela danog po pozivu Nositelja izrade prema člancima 90. 91. i 92. Zakona o prostornom uređenju.</p> <p>Radi navedenih neusklađenosti s</p>

					propisima, se izdano negativno mišljenje javnopravnog tijela ne može usvojiti.
			Prijedlog o uvrštenju dijela zemljišta u građevinsko područje. Prijedlog se ne usvaja.	Predlaže se da se zemljištu u vlasništvu Republike Hrvatske, k.č.br. 4398/1, 4398/2, 4399/2, 4399/3, 4401/1, 4401/2, 4402/1, 4402/2, 4402/3, 4404/1, 4404/2, 4408/1, 4411/1, 4412/3, 4412/4, 4413, 4417/2, 4418/3, 4418/4 i 4428, sve k.o. Trema kojem je u Prijedlogu III. ID PPUO Sveti Ivan Žabno za javnu raspravu predviđeno stanje korištenja i namjene površina - poljoprivredno zemljište – P3, utvrdi u namjeni prvobitnog stanja odnosno u namjeni kakva je kakva je utvrđena važećima Prostornim planom.	Predmetno zemljište prestalo je biti građevinsko 16. ožujka 2018. temeljem članka 43. stavka 6. Zakona o prostornom uređenju (NN br. 153/13, 65/17, 114/18). Predmetno zemljište se aktivno koristi za poljoprivrednu namjenu, sukladno propisima o korištenju poljoprivrednog zemljišta u vlasništvu Republike Hrvatske, te mu je takva namjena i iskazana kao postojeća. Prijedlogom III. ID PPUO Sveti Ivan Žabno više nije planirano za proizvodnu namjenu iz razloga jer su se okolnosti za prihvatljivo planiranje gospodarskih, proizvodnih zona promijenile u korist područja uz željezničke pruge L 203 i novo izvedene L 214 u naselju Sveti Ivan Žabno, gdje je značajnije povećana površina gospodarskih, proizvodnih zona, također na zemljištu u vlasništvu Republike Hrvatske. Istovremeno sa stanovišta jedinice lokalne samouprave u narednom sedmogodišnjem razdoblju nije realno očekivati razvoj proizvodnih sadržaja na području naselja Trema, jer za navedeno nisu iskazane nikakve konkretne potrebe, a sukladno tome Općina niti ne planira komunalno uređivanje predmetnog zemljišta za potrebe gospodarstva u narednom sedmogodišnjem razdoblju. Sukladno članku 42. stavku 3. Zakona o prostornom uređenju,

					<p>ukoliko državno javnopravno tijelo smatra da je planiranje pojedinog izdvojenog građevinskog područja opravdano u smislu interesa Republike Hrvatske, može ga takvim utvrditi Državnim planom prostornog razvoja, u tom slučaju su predmetnu namjenu u svojim prostornim planovima dužene poštivati i Županija i Općina. Međutim u tom slučaju Država preuzima obvezu izrade urbanističkog plana uređenja državnog značaja i komunalnog opremanja za potrebe osiguranja planirane namjene u roku od 7 godina od dana stupanja na snagu predmetnog Državnog plana prostornog razvoja. Istekom navedenog roka, bez provedbe navedenih uvjeta, zemljište gubi status građevinskog, temeljem članka 43. stavka 6. Zakona o prostornom uređenju, bez obzira na namjenu iz prostornih planova.</p>
7.	<p>Ministarstvo poljoprivrede</p> <p>Klasa: 350-02/18-02/03 UR. broj.:2137/19-01/1-18-10 Zaprimljeno: 14.01.2019.</p>		<p>Upit drugom javnopravnom tijelu. – Hrvatske šune d.o.o. Nije očitovanje na prijedlog Plana.</p>		<p>Preslika upita dostavljena Općini na znanje.</p>

Sveti Ivan Žabno, 18. siječnja 2019.

ZA IZRAĐIVAČA III. ID PPUO
Vesna Makovec, dipl.ing.arh.



**PRESLIKE PODNESAKA - MIŠLJENJA, PRIJEDLOGA, PRIMJEDBI I DRUGO
NA PRIJEDLOG PROSTORNOG PLANA**



INDUSTRIJA NAFTE, d.d.

Istraživanje i proizvodnja nafte i plina
Razrada poljaLovinčičeva 4
10000 ZagrebTel: 385 1 645 0518
Fax: 385 1 645 2522

Naš znak - Re: 50308575/13-12-18/4583-555/BK

Datum - Date: 3. siječnja 2019.

**PREDMET: III. IZMJENA I DOPUNA PROSTORNOG PLANA UREĐENJA
OPĆINE SVETI IVAN ŽABNO**
- mišljenje u prilog javnoj raspravi -

Na temelju Vašeg dopisa KLASA: 350-01/18-02/01, URBROJ: 2137/19-01/1-18-3 od 10. prosinca 2018. godine, a zaprimljenog u ovaj ured 12. prosinca 2018. godine, a u svezi javne rasprave o Prijedlogu III. Izmjene i dopuna Prostornog plana uređenja Općine Sveti Ivan Žabno dostavljamo Vam naše mišljenje.

Uvidom u materijale Prijedloga III. Izmjena i dopuna Prostornog plana uređenja na javnom izlaganju utvrđeno je da su na kartografskim prikazima ucrtane granice istražnog prostor ugljikovodika »DR-02« i neaktivna bušotina Novi Glog-1 (NGI-1). Nemamo primjedbi i prijedloga te se slažemo sa Prijedlogom III. Izmjene i dopuna Prostornog plana uređenja Općine Sveti Ivan Žabno.

Sretno!

Direktor Razrade polja:
218
Jelko Jelković, dipl. ing.

Dostavlja:

1. Proizvodna regija sjeverna Hrvatska, direktor, Vladimir Tilišar, dipl.ing.;
2. Odnosi s državnom i lokalnom upravom za IPNP, direktor, Željko Tremac, dipl.ing.;
3. Arhiva, ovdje.

INA, d.d.	Banka - Bank	Adresa - Address	IBAN broj - IBAN Number	Trgovni sud u Zagrebu
Avenija Veščeva Hajdevica 10 10 000 Zagreb p.p. 505 Hrvatska - Croatia Telefon - Telephone +385(1)6452000 Faks - Fax + 385(1)6452100	Privatna banka Zagreb d.d. Raiffeisenbank Austria d.d. Zagrebačka banka d.d. Srbijanska banka d.d. CIP banka d.o.o. ErsteSteiermärkische Bank d.d. Slovenska banka d.d. UNICredit Bank Austria AG BNP Paribas (d.o.o.) SA ING Bank d.d.	Nahtička cesta 58, 10000 Zagreb Bijelestrina cesta 62, 10000 Zagreb Trg bana Antuna Mihaljevića 16, 10000 Zagreb Demotokratska 11, 21000 Split Demotokratska 5, 20000 Zadar Jadranski trg 3a, 51000 Rijeka Varšavska 1, 10000 Zagreb Avenija Petra Karičića 35, 10010 Pula Schubertgasse 14, A-1070 Wien Plaza de Házvendi 2, Casa Postal 0800 1211 Geneva 11 Pieterstraat 14, A-1070 Wien	HR22 2340 0001 1000 2299 2 HR22 2404 0001 1000 2499 2 HR22 2302 0001 1013 3029 2 HR22 2220 0001 1000 2424 6 HR22 2407 0001 1001 2214 6 HR22 2402 0001 1000 8111 6 HR22 2403 0011 1000 8172 6 HR22 2000 0000 91 01 01 0000 0000 AT11 1101 0118 4439 3246 0100 AT11 1101 0118 4439 3246 0100 CH43 0000 0001 1000 0000 110000 CH43 0000 0001 1000 0000 110000 NL04 0401 0103 7015 7800 0000 NL20 2920 0001 0370 90 0000	Comercijalni sud u Zagrebu MBS: 380000884 Upravišten temeljni kapital - Paid-up capital 9.000.000,00,00 kn - HRK Broj izdanih dionica / Nominalna vrijednost No. of issued shares / Nominal value 10.000.000 / 100,00 kn - HRK Matični broj - Reg. No. 3588240 OIB - 2776965626 PDV identifikacijski broj / VAT identification number HR2270965626

Predsjednik i članovi Uprave / President and members of the Management Board:
Bjedor Fecman, Miro Dalić, Alaco Šolihaly, Ivan Krištin, Davor Mayer, Zvonko Petuš
Predsjednik Nadzornog odbora / President of the Supervisory Board: Damir Vardić



REPUBLIKA HRVATSKA
MINISTARSTVO POLJOPRIVREDE

10000 Zagreb, Ul. grada Vukovara 78, P.P. 1034
Telefon: 61 06 111, Telefax: 61 09 201

KLASA: 350-02/18-01/800
URBROJ: 525-07/0375-18-2
Zagreb, 18. prosinca 2018. godine



07 -01- 2019

350-02/18-02/03

2137/19-01/1-18-3

KOPRIVNIČKO-KRIŽEVAČKA ŽUPANIJA
OPĆINA SVETI IVAN ŽABNO
OPĆINSKI NAČELNIK

Predmet : Prijedlog III. Izmjene i dopune Prostornog plana uređenja Općine Sveti Ivan Žabno - Očitovanje - daje se

KLASA: 350-01/18-02/01
URBROJ: 2137/19-01/1-18-3
Sveti Ivan Žabno, 10. prosinca 2018. godine

Primljeno: 525 - Ministarstvo poljoprivrede : 13. prosinca 2018. godine

Poštovani,

Imajući uvid, u vaš dopis, KLASA: 350-01/18-02/01; URBROJ: 2137/19-01/1-18-3 od 10. prosinca 2018. godine, izvješćujemo vas, kako slijedi:

Zbog značaja poljoprivrednog zemljišta, za život čovjeka i činjenice, da je zemljište neobnovljivo, Ustav Republike Hrvatske odredio ga je kao dobro od interesa za Republiku, posebice ga štiti i njegovo se korištenje može odvijati pod uvjetima i na način propisan Zakonom o poljoprivrednom zemljištu.

Poljoprivredno zemljište je prvi i osnovni uvjet za poljoprivrednu proizvodnju, iz koje čovjek zadovoljava svoju primarnu potrebu za hranom, a preradom raznih poljoprivrednih proizvoda zadovoljava i niz drugih važnih životnih potreba (Zakon o poljoprivredi, Zakon o ekološkoj proizvodnji poljoprivrednih i prehrambenih proizvoda, Zakon o stočarstvu, Zakon o akvakulturi, Zakon o morskom ribarstvu, Zakon o hrani i dr.).

Iako je Zakonom uređeno iskorištavanje i zaštita poljoprivrednog zemljišta, ipak je smanjenje njegove površine intenzivno, pa i zabrinjavajuće.

Vrlo važna činjenica, u svezi gubitka površine poljoprivrednog zemljišta, je ta, što je riječ o gubitku kvalitetnog obradivog poljoprivrednog zemljišta, a što je dobrim dijelom posljedica negospodarskog odnosa prema njemu.

Pregledom dostavljene prostorne - planske dokumentacije, tijekom zadnjih godina, utvrđeno je, da se građevinska područja još uvijek proširuju na uređene komplekse obradivih poljoprivrednih površina (u vlasništvu Republike Hrvatske).

Osnovni bi cilj u budućnosti trebao biti - očuvanje, korištenje i uređenje poljoprivrednog zemljišta, prije svega za poljoprivrednu proizvodnju.

To se može postići jedino usklađivanjem svih interesa u prostoru u sklopu društvenih planova, posebice prostornih.

Imajući u vidu, da je korištenje prostora izvan građevinskog područja namijenjeno prioritetno, a dijelom isključivo, poljoprivredi, s težnjom očuvanja što većih i kontinuiranih površina i prirodnih režima - očuvanja ruralnog (seoskog) prostora, koji predstavlja izvor prirodnog (biološkog - okolišnog, poljoprivrednog) te društvenog (socijalnog - tradicijskog, kulturološkog, povijesnog) bogatstva, odnosno nasljeđa kojeg baštiniimo još iz davnih vremena, a trebamo ga brižno održavati i svrsishodno koristiti čuvajući okoliš, kako bi ga skladno razvijali i kako bi bio na korist sadašnjim i budućim pokoljenjima, ovo Ministarstvo, ne podržava proširenje građevinskog područja na poljoprivredno zemljište P1 i P2 kategorije, osim u slučajevima propisanim u članku 22. Zakona o poljoprivrednom zemljištu (" Narodne novine ", br. 20/18.).

Na temelju odredbi poglavlja III. Promjena namjene poljoprivrednog zemljišta i naknada, Zakona o poljoprivrednom zemljištu („ Narodne novine “, br. 20/18.) i Zakona o prostornom uređenju („ Narodne novine “, br. 153/13.), te njihovih pod zakonskih akata, a imajući pritom u vidu sadržaj, mjerila kartografskih prikaza prostornih planova gdje su obavezni broječani i grafički prostorni pokazatelji s planskim znakovljem (Poljoprivredne površine ~ P1; P2; P3 i PŠ) ~ Hrvatski centar za poljoprivredu, hranu i selo ~ Zavod za tlo, utvrđivati će vrednovanje (bonitiranje) poljoprivrednih zemljišta, ukoliko ima bitnih promjena u odnosu na postojeće stanje, odnosno pokazatelje na jednom širem području.

Promjena namjene poljoprivrednog zemljišta u nepoljoprivredne svrhe provodi se u skladu s dokumentima prostornog uređenja i drugim propisima.

Ministarstvo daje mišljenje o prijedlogu Strategije prostornog razvoja države.

Prije donošenja (od strane predstavničkog tijela) Državnog plana prostornog razvoja, prostornog plana županije odnosno Grada Zagreba, prostornih planova područja posebnih obilježja, prostornog plana velikoga grada, grada odnosno općine nositelj izrade dužan je pribaviti mišljenje Ministarstva, a ne u postupku izrade plana, odnosno javne rasprave.

Ministarstvo je dužno dati mišljenje, u roku od 30 dana od dana primitka uredno dostavljenog zahtjeva.

Zakon o poljoprivrednom zemljištu („ Narodne novine “, br. 20/18.) je Zakon, lex specialis derogat Legi generali ~ dakle, poseban Zakon, koji nadjačava opći Zakon, a to je Zakon o prostornom uređenju („ Narodne novine “, br. 150/13.).

Imajući u vidu navedeno, ukoliko ne dostavite konačni prijedlog prostornog plana Ministarstvu poljoprivrede na mišljenje, smatrat će se, da Ministarstvo poljoprivrede nije dalo pozitivno mišljenje.

S poštovanjem,



Marijan Hartman

48214 Sveti Ivan Žabno

07 -01- 2019

35-02/18-02/03

2137/19-01/18-6

Općina Sveti Ivan Žabno

Trg Karla Lukaša 11
48214 Sveti Ivan Žabno

Predmet : Primjedba na Prostorni plan općine Sveti Ivan Žabno

Podnosim primjedbu na Prostorni plan općine Sveti Ivan Žabno , iz slijedećih razloga :

- moje farme muznih krava su u građevinskoj zoni ;
- u planu je izgradnja nove farme za 120 krava na mužnji iz sredstava Europske unije , sa pripadajućim prostorom za telenje i malu telad , te adaptacija postojećeg objekta ;
- budući da je u Hrvatskoj mlijekarstvo u jako teškoj situaciji , mislim da bi mi trebali izaći u susret i proširiti građevinsku zonu na čestice : 944/1 , 942/2 , 943/1 , 937/3 i 926/1 .

S poštovanjem !

U Svetom Ivanu Žabno , 07. 01. 2019.



(Marijan Hartman)



Hrvatske ceste d.o.o.
za upravljanje, građenje i održavanje državnih cesta

adresa: Vančinina 3, 10000 Zagreb, Hrvatska
tel: +385 1 4722 555
e-mail: javnost@hrvatske-ceste.hr
website: www.hrvatske-ceste.hr

Sektor za razvoj i strateško planiranje
Odjel za razvoj i planiranje
Klasa: 350-02/18-01/198
Urbroj: 345-212-392-2019-4/SM
Zagreb, 04. 01. 2019. god.

REPUBLIKA HRVATSKA
KOPRIVNIČKO – KRIŽEVAČKA
OPĆINA SVETI IVAN ŽABNO
Trg Karla Lukaša 11
48 214 Sveti Ivan Žabno

**Predmet: III. Izmjene i dopune Prostornog plana uređenja Općine Sveti Ivan Žabno
- javna rasprava, mišljenje**


Vašim dopisom, klasa: 350-01/18-02/01, ur. broj: 2137/19-01/1-18-3 od 10. prosinca 2018. godine, pozvali ste nas na javnu raspravu o Prijedlogu III. Izmjena i dopuna Prostornog plana uređenja Općine Sveti Ivan Žabno, te ste zatražili naše mišljenje.

Temeljem članka 101. Zakona o prostornom uređenju („Narodne novine“ broj 153/13, 65/17) i članka 82. Zakona o cestama („Narodne novine“ broj 84/11, 22/13, 54/13, 148/13, 92/14) Hrvatske ceste d.o.o. obvezne su izvršiti pregled izrađene prostorno-planske dokumentacije te dati očitovanje na predložena rješenja cestovne infrastrukture državnog značenja.

Pregledom Prijedloga predmetnog Plana utvrđeno je sljedeće:

1. Postojeće državne ceste DC 22 i DC 28 na području Općine Sveti Ivan Žabno, ucrtane su u Prijedlog plana u skladu s važećom Odlukom o razvrstavanju javnih cesta (NN 103/18).
2. Planirana trasa brze ceste DC 10 Čvorište Sv. Helena (A4) – čvorište Dubrava – čvorište Gradec – Križevci – Koprivnica – G.P. Gola (gr. R. Mađarske) korektno je ucrtana u Prijedlog plana prema izrađenoj dokumentaciji. Potrebno je čuvati koridor širine minimalno 150 m.

S poštovanjem



Na znanje:
- Pismohrana, ovdje

v.d. direktora Sektora:
Tomišlav Cvelko
Tomišlav Cvelko, dipl. ing. građ.
ZAGREB



ZAVOD ZA PROSTORNO UREĐENJE KOPRIVNIČKO - KRIŽEVAČKE ŽUPANIJE

www.prostorno-klz.hr prostorno-uredjenje@klz.hr

Florjanski trg 4/1
46 000 KoprivnicaTel. 048/634-405
Fax. 048/634-409OIB: 99262693789
IBAN: HR3223860021110040048

KLASA: 350-01/18-01/06
URBROJ: 2137-14-18-4
Koprivnica, 4. siječnja 2019.

OPĆINA SVETI IVAN ŽABNO
Jedinstveni upravni odjel

PREDMET: III. ID PPU Općine Sveti Ivan Žabno
- Dostava očitovanja

Poštovani,

U skladu s Vašim dopisom od 10. prosinca 2018. godine (KLASA: 350-01/18-02/01 URBROJ: 2137/19-01/1-18-3) i člankom 97. Zakona o prostornom uređenju (Narodne novine broj 153/13 i 65/17) šaljem Vam očitovanje Zavoda za prostorno uređenje Koprivničko-križevačke županije na Prijedlog III. izmjena i dopuna Prostornog plana uređenja Općine Sveti Ivan Žabno:

1. Predlažemo usklađivanje termina u tekstualnom (članak 10. Odredbi za provođenje) i grafičkom dijelu (karte 1., 4.5. i 4.8.) za lokalnu prugu L 214 Gradec-Sveti Ivan Žabno kao planirane građevine i površine s pripadajućom željezničkom infrastrukturom (još uvijek u fazi izgradnje na pojedinim dijelovima, koja nije u funkciji i nema uporabnu dozvolu).
2. Predlažemo da k.č. br.1649/2 k.o. Sveti Ivan Žabno (označena pod tim istim brojem na karti 4.5.) ima umjesto predložene mješovite namjene pretežito stambene (M1) namjenu površina infrastrukturnih sustava (IS) jer je prilikom parcelacije i objedinjavanja čestica postala novoformirana čestica 1649/2 k.o. Sveti Ivan Žabno koja obuhvaća prilaznu cestu prema željezničkom stajalištu (Prilog 1).
3. Na predložena reciklažna dvorišta i ostala rješenja nemamo primjedbi.

S poštovanjem,

RAVNATELJ:
Zlatko Filipović, dipl.ing.arh.

PROSTORNO UREĐENJE
KOPRIVNIČKO-KRIŽEVAČKE ŽUPANIJE

09-01-2019

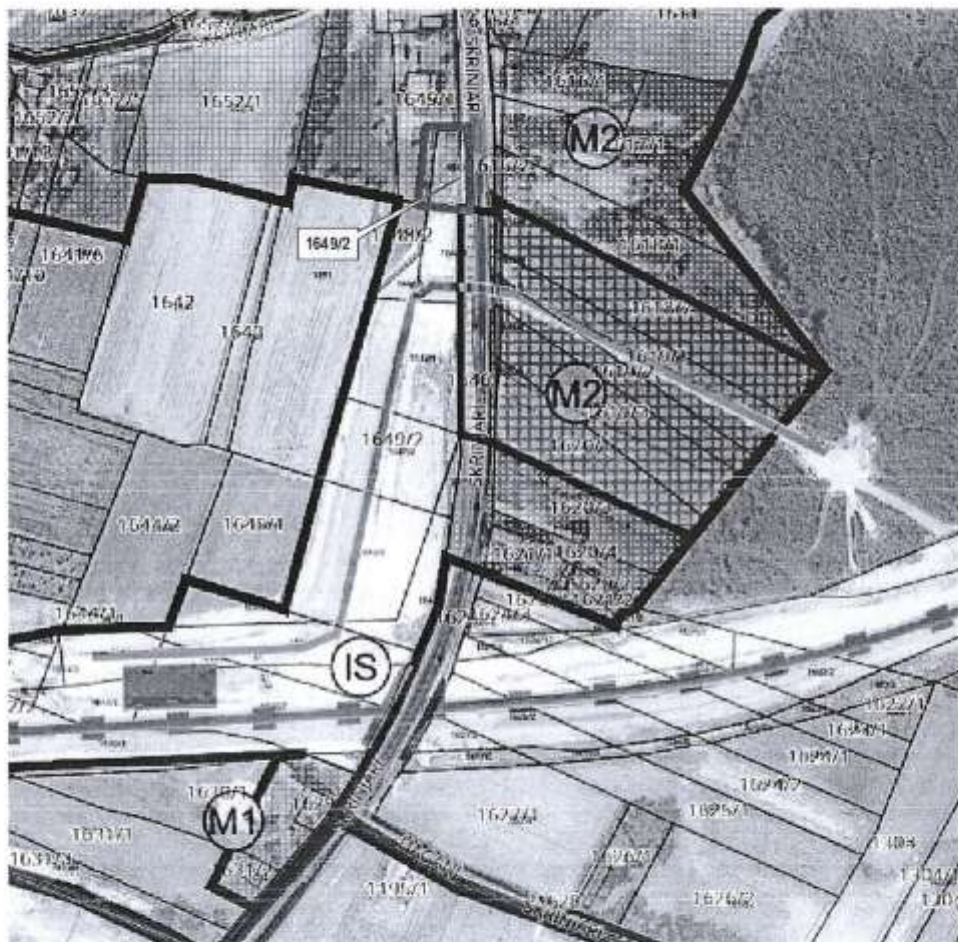
350-02/18-02/03

2137/19-01/1-18-3

 **ZAVOD ZA PROSTORNO UREĐENJE KOPRIVNIČKO - KRIŽEVAČKE ŽUPANIJE**
 www.prostorno-kkz.hr prostorno-uredjenje@kkkz.hr

Florjanski trg 4/1 Tel. 048/624-405 OIB: 59262693789
 48 000 Koprivnica Fax. 048/634-405 IBAN: HR322386021110040049

PRILOG 1.





REPUBLIKA HRVATSKA
Ministarstvo državne imovine

KLASA: 940-01/18-03/3856
URBROJ: 536-03-02-03/03-19-04

Zagreb, 03. siječanj 2019.

1001

10-01-2019

350-02/18-02/03

2137/19-01-18-3

REPUBLIKA HRVATSKA
KOPRIVNIČKO - KRIŽEVAČKA ŽUPANIJA
OPĆINA SVETI IVAN ŽABNO

Trg Karla Lukaša 11
48214 Sveti Ivan Žabno

PREDMET: Prijedlog III Izmjena i dopuna Prostornog plana uređenja Općine Sveti Ivan Žabno - mišljenje na Plan u postupku javne rasprave - daje se

VEZA: Vaš dopis KLASA: 350-01/18-02/01, URBROJ: 2137/19-01/1-18-3 od 10. prosinca 2018. godine

Poštovani,

Ministarstvo državne imovine temeljem članka 9. stavka 1 Zakona o upravljanju državnom imovinom („Narodne Novine“, br.52/18) te članku 101. Zakona o prostornom uređenju („Narodne novine“, br.153/13 i 65/17) u predmetu zahtjeva Općine Sveti Ivan Žabno – daje negativno mišljenje Općini Sveti Ivan Žabno u Koprivničko - križevačkoj županiji na Nacrt konačnog prijedloga za javnu raspravu III. Izmjena i dopuna Prostornog plana uređenja Općine Sveti Ivan Žabno.

Upravljanje imovinom Republike Hrvatske, od čega važan udio čini građevinsko zemljište koje predstavlja veliki potencijal za investicije i ostvarivanje ekonomskog rasta države, za cilj ima okrupnjivanje odnosno očuvanje, korištenje i uređenje građevinskog zemljišta u vlasništvu Republike Hrvatske.

Republika Hrvatska vlasnik je nekretnina označenih kao k.č.br.4398/1, 4398/2, 4399/2, 4399/3, 4401/1, 4401/2, 4402/1, 4402/2, 4402/3, 4404/1, 4404/2, 4408/1, 4411/1, 4412/3, 4412/4, 4413, 4417/2, 4418/3, 4418/4 i 4428, sve k.o.Trema (ukupne površine cca 46.800 m²), a iste se nalaze u obuhvatu predmetnog Plana.

Predmetne čestice se prema važećem Prostornom planu Općine Sveti Ivan Žabno nalazi u zoni gospodarske namjene / proizvodno - poslovne (planske oznake II). Prijedlogom III. Izmjena i dopuna PPUO Sveti Ivan Žabno predviđa se izdvajanje predmetnih čestica iz građevinskog područja, odnosno njihova prenamjena iz građevinskog u negrađevinsko zemljište, a čime je njihova tržišna vrijednost uvelike umanjena.

Slijedom navedenog, Ministarstvo državne imovine daje negativno mišljenje na Nacrt konačnog prijedloga III. Izmjena i dopuna Prostornog plana uređenja Općini Sveti Ivan Žabno, te predlaže da se gore navedene čestice izdvoje iz obuhvata predmetnih III. Izmjena i dopuna, odnosno da se vrate u prvobitno stanje.

S poštovanjem,





REPUBLIKA HRVATSKA
MINISTARSTVO POLJOPRIVREDE

10000 Zagreb, Planinska 2a

KLASA: 350-02/18-01/791
URBROJ: 525-11/0902-18-2
Zagreb, 18. prosinca 2018.



14 -01-2019

350-02/18-02/03

437/15-01/1-010

HRVATSKE ŠUME d.o.o.
DIREKCIJA
Ulica kneza Branimira 1,
10 000 Zagreb

PREDMET: Prijedlog III. izmjena i dopuna prostornog plana uređenja
Općine Sveti Ivan Žabno
- očitovanje, traži se

Poštovani,

ovo Ministarstvo, Uprava šumarstva, lovstva i drvne industrije zaprimila je obavijest Općine Sveti Ivan Žabno o objavljenoj javnoj raspravi o Prijedlogu III. Izmjena i dopuna prostornog plana uređenja Općine Sveti Ivan Žabno.

Sukladno odredbama članka 40. stavka 6. Zakona o šumama („Narodne novine“, broj 68/18.) molimo, u okviru vaše nadležnosti, očitovanje na navedeni predmet za potrebe davanja mišljenja na prostorni plan sukladno stavku 5. istog članka.

S poštovanjem,



DOSTAVITI:

1. Naslovu,
2. U spis predmeta.

Na znanje:

- Općina Sveti Ivan Žabno, Trg Karla Lukaša 11, 48 214 Sveti Ivan Žabno.

4. AKTI I DRUGI DOKAZI

- Zaključak o utvrđivanju prijedloga za javnu raspravu

Na temelju članka 95. stavak 2. Zakona o prostornom uređenju („Narodne novine“ broj 153/13. i 65/17) i članka 30. Statuta Općine Sveti Ivan Žabno („Službeni glasnik Koprivničko – križevačke županije“ broj 10/13. i 2/18), općinski načelnik Općine Sveti Ivan Žabno donosi

ZAKLJUČAK

o utvrđivanju Prijedloga III. izmjena i dopuna Prostornog plana uređenja Općine Sveti Ivan Žabno za javnu raspravu

I.

Prijedlog III. izmjena i dopuna Prostornog plana uređenja Općine Sveti Ivan Žabno za javnu raspravu utvrđuje se temeljem elaborata Nacrta prijedloga III. izmjena i dopuna Prostornog plana uređenja Općine Sveti Ivan Žabno, izrađenog od Urbia d.o.o. Čakovec u studenom 2018., koji se nalazi u prilogu i čini sastavni dio ovog Zaključka, uz slijedeće potrebne korekcije prema Zaključku nositelja izrade III. izmjena i dopuna Prostornog plana uređenja Općine Sveti Ivan Žabno o provedenoj prethodnoj raspravi o Nacrtu prijedloga III. izmjena i dopuna PPUO Klasa: 350-02/18-02/02, Urbroj: 2137/19-01/1-18-7, Sveti Ivan Žabno, 5.12.2018.

II.

Javna rasprava će trajati od **18.12.2018. godine do 7.01.2019. godine.**

Javni uvid u Prijedlog III. izmjena i dopuna Prostornog plana uređenja Općine Sveti Ivan Žabno moći će se izvršiti za vrijeme trajanja javne rasprave u prostorijama Općine Sveti Ivan Žabno, Trg Karla Lukaša 11, 48214 Sveti Ivan Žabno u uredovno radno vrijeme Jedinственог управног одјела i na web stranicama Općine Sveti Ivan Žabno.

III.

Javno izlaganje Prijedloga III. izmjena i dopuna Prostornog plana uređenja Općine Sveti Ivan Žabno organizirat će se u prostorijama Općine Sveti Ivan Žabno, Trg Karla Lukaša 11, 48214 Sveti Ivan Žabno i to **19.12.2018. godine u 12,00 sati.**

IV.

Primjedbe i prijedloge sudionici mogu davati tijekom javne rasprave, zaključno s **7.01.2019. godine** i to na slijedeći način:

- postavljanjem pitanja tijekom javnog izlaganja o predloženim rješenjima
- davanjem prijedloga i primjedbi u zapisnik za vrijeme izlaganja
- upućivanjem pismenih prijedloga i primjedbi Jedinственом управном одјелу, Trg Karla Lukaša 11, 48214 Sveti Ivan Žabno.

Prijedlozi i primjedbe koje nisu dostavljene u roku ili nisu čitljivo napisani, ne mogu se uzeti u obzir u pripremi Izvješća o javnoj raspravi.

V.

Obavijest o javnoj raspravi o Prijedlogu III. izmjena i dopuna Prostornog plana uređenja Općine Sveti Ivan Žabno objavit će se u lokalnom tisku, na mrežnim stranicama Općine Sveti Ivan Žabno (www.osiz.hr) i na mrežnim stranicama Ministarstva graditeljstva i prostornog uređenja (www.mgipu.hr)

OPĆINSKI NAČELNIK
OPĆINE SVETI IVAN ŽABNO

KLASA: 350-02/18-02/03

URBROJ: 2137/19-01/1-18-1


Sveti Ivan Žabno, 6. prosinca 2018.

OPĆINSKI NAČELNIK:
Nenad Bošnjak



- Objava javne rasprave u listu „Podravski list“ 10.12.2018. s dokazima objave

56 **Mali oglasi** PODRAVSKI LIST / 10. prosinca 2018.



REPUBLIKA HRVATSKA
KOPRIVNIČKO-KRŽEVAČKA ŽUPANIJA
OPĆINA SVETI IVAN ŽABNO
Općinski načelnik

KLASA: 350-02/18-02/03
URBROJ: 2137/19-01/1-18-2
Sveti Ivan Žabno, 6. prosinca 2018.

Na temelju članka 96. stavka 3. Zakona o prostornom uređenju („Narodne novine“ broj 153/13, I 65/17) i Zaključka Općinskog načelnika Općine Sveti Ivan Žabno (KLASA: 350-02/18-02/03, URBROJ: 2137/19-01/1-18-1) od 6. prosinca 2018. godine objavljuje se

JAVNA RASPRAVA

o Prijedlogu III. izmjene i dopune Prostornog plana uređenja Općine Sveti Ivan Žabno

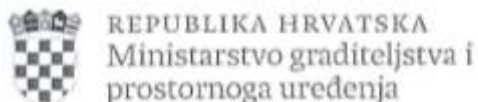
- Javna rasprava će trajati od 18.12. 2018. do 7.01. 2019.
- Javni uvid u prijedlog III. izmjena i dopuna Prostornog plana uređenja Općine Sveti Ivan Žabno moći će se izvršiti za vrijeme trajanja javne rasprave u prostorijama Općine Sveti Ivan Žabno, Trg Karla Lukaša 11, 48214 Sveti Ivan Žabno u uređovno radno vrijeme Jedinstvenog upravnog odjela i na web stranicama Općine Sveti Ivan Žabno (www.osic.hr)
- Javno izlaganje Prijedloga III. izmjena i dopuna Prostornog plana uređenja Općine Sveti Ivan Žabno organizirat će se u prostorijama Općine Sveti Ivan Žabno, Trg Karla Lukaša 11, 48214 Sveti Ivan Žabno i to 19.12.2018. godine u 12.00 sati.
- Primjedbe i prijedloge sudionici mogu davati tijekom javne rasprave, zaključno sa 7.01.2019. godine i to na sljedeći način:
 - postavljanjem pitanja tijekom javnog izlaganja o predložnim rješenjima
 - davanjem prijedloga i primjedbi u zapisnik za vrijeme izlaganja,
 - upućivanjem pismenih prijedloga i primjedbi Jedinstvenom upravnom odjelu, Trg Karla Lukaša 11, 48214 Sveti Ivan Žabno

Prijedlogi i primjedbe koji nisu dostavljeni u roku ili nisu čitljivo napisani, ne moraju se uzeti u obzir u pripremi izvješća o javnoj raspravi.

Podnosiitelji trebaju na podnesku navesti adresu za dostavu odgovora.

OPĆINSKI NAČELNIK:
Nenad Bošnjak

- Preslika objave s mrežnih stranica Ministarstva graditeljstva i prostornog uređenja



Naslovnica > O Ministarstvu > Djelokrug > Prostorno uređenje > Prostorni planovi > Informacije o planovima u izradi > Informacije o javnim raspravama >

Informacije o javnim raspravama

12.12.2018. - Informacija o javnoj raspravi o prijedlogu II. Izmjena i dopuna Prostornog plana uređenja Općine Legrad sa smanjenim sadržajem

(/UserDocsImages//dokumenti/Prostorno/Planovi/Rasprave//12.12.2018.Legrad.pdf)

12.12.2018. | pdf (732kb)

10.12.2018. - Informacija o ponovnoj javnoj raspravi o prijedlogu V. Izmjena i dopuna Urbanističkog plana uređenja Gospodarske zone Jalševac u Jastrebarskom

(/UserDocsImages//dokumenti/Prostorno/Planovi/Rasprave//10.12.2018.JastrebarskoV.pdf)

10.12.2018. | pdf (449kb)

10.12.2018. - Informacija o ponovnoj javnoj raspravi o prijedlogu IX. Izmjena i dopuna Prostornog plana uređenja Grada Jastrebarskog

(/UserDocsImages//dokumenti/Prostorno/Planovi/Rasprave//10.12.2018.JastrebarskoIX.pdf)

10.12.2018. | pdf (431kb)

10.12.2018. - Informacija o javnoj raspravi o prijedlogu III. Izmjene i dopune Prostornog plana uređenja Općine Sveti Ivan Žabno

(/UserDocsImages//dokumenti/Prostorno/Planovi/Rasprave//10.12.2018.Sv.IvanZ.pdf)

10.12.2018. | pdf (704kb)



REPUBLIKA HRVATSKA
KOPRIVNIČKO-KRIŽEVAČKA ŽUPANIJA
OPĆINA SVETI IVAN ŽABNO
Općinski načelnik

KLASA: 350-02/18-02/03
URBROJ: 2137/19-01/1-18-2
Sveti Ivan Žabno, 6. prosinca 2018.

Na temelju članka 96. stavka 3. Zakona o prostornom uređenju („Narodne novine“ broj 153/13. i 65/17) i Zaključka Općinskog načelnika Općine Sveti Ivan Žabno (KLASA: 350-02/18-02/03, URBROJ: 2137/19-01/1-18-1) od 6. prosinca 2018. godine objavljuje se

JAVNA RASPRAVA
o Prijedlogu III. izmjene i dopune
Prostornog plana uređenja Općine Sveti Ivan Žabno

1. Javna rasprava će trajati od 18.12.2018. do 7.01.2019.
2. Javni uvid u prijedlog III. izmjena i dopuna Prostornog plana uređenja Općine Sveti Ivan Žabno moći će se izvršiti za vrijeme trajanja javne rasprave u prostorijama Općine Sveti Ivan Žabno, Trg Karla Lukaša 11, 48214 Sveti Ivan Žabno u uredovno radno vrijeme Jedinственог управног одјела i na web stranicama Općine Sveti Ivan Žabno (www.osiz.hr)
3. Javno izlaganje Prijedloga III. izmjena i dopuna Prostornog plana uređenja Općine Sveti Ivan Žabno organizirat će se u prostorijama Općine Sveti Ivan Žabno, Trg Karla Lukaša 11, 48214 Sveti Ivan Žabno i to 19.12.2018. godine u 12.00 sati.
4. Primjedbe i prijedloge sudionici mogu davati tijekom javne rasprave, zaključno sa 7.01.2019. godine i to na slijedeći način:
 - postavljanjem pitanja tijekom javnog izlaganja o predloženim rješenjima
 - davanjem prijedloga i primjedbi u zapisnik za vrijeme izlaganja,
 - upućivanjem pismenih prijedloga i primjedbi Jedinственом управном одјелу, Trg Karla Lukaša 11, 48214 Sveti Ivan Žabno

Prijedlozi i primjedbe koji nisu dostavljeni u roku ili nisu čitljivo napisani, ne moraju se uzeti u obzir u pripremi Izvješća o javnoj raspravi.

Podnositelji trebaju na podnesku navesti adresu za dostavu odgovora.

OPĆINSKI NAČELNIK:
Nenad Bošnjak

- Preslika objave s mrežnih stranica Općine Sveti Ivan Žabno

The screenshot shows the website of Općina Sveti Ivan Žabno. At the top, there is a navigation menu with links for 'NASLOVNICA', 'O OPĆINI', 'DOKUMENTI', 'LJETIŠTVO', 'GOSPODARSTVO', and 'OBRAZOVANJE I OBLASTI VEŠTAČENJE'. The main banner features the text 'Javna rasprava o Prijedlogu III. Izmjena i dopuna Prostornog plana uređenja Općine Sveti Ivan Žabno'. Below the banner, there is a section titled 'JAVNA RASPRAVA' with a date of 'Opatovina, 10. 12. 2019.' and the name 'Adrija Vuković Vuković'. A central graphic shows stylized figures holding a globe. To the right, a green sidebar titled 'AKTUALNO' lists recent news items. The main content area is titled 'Prezentirani dokumenti' and contains a list of 20 documents related to the spatial plan, each with a file icon, a title, and a download arrow.

JAVNA RASPRAVA Opatovina, 10. 12. 2019.
Adrija Vuković Vuković

Prezentirani dokumenti

▶ Javna rasprava (704,27 KB)	↓
▶ III. Izmjena i dopuna Prostornog plana uređenja Općine Sveti Ivan Žabno (1,13 MB)	↓
▶ III. Izmjena i dopuna Prostornog plana uređenja Općine Sveti Ivan Žabno (1,13 MB)	↓
▶ III. Izmjena i dopuna Prostornog plana uređenja Općine Sveti Ivan Žabno (1,13 MB)	↓
▶ III. Izmjena i dopuna Prostornog plana uređenja Općine Sveti Ivan Žabno (1,13 MB)	↓
▶ III. Izmjena i dopuna Prostornog plana uređenja Općine Sveti Ivan Žabno (1,13 MB)	↓
▶ III. Izmjena i dopuna Prostornog plana uređenja Općine Sveti Ivan Žabno (1,13 MB)	↓
▶ III. Izmjena i dopuna Prostornog plana uređenja Općine Sveti Ivan Žabno (1,13 MB)	↓
▶ III. Izmjena i dopuna Prostornog plana uređenja Općine Sveti Ivan Žabno (1,13 MB)	↓
▶ III. Izmjena i dopuna Prostornog plana uređenja Općine Sveti Ivan Žabno (1,13 MB)	↓
▶ III. Izmjena i dopuna Prostornog plana uređenja Općine Sveti Ivan Žabno (1,13 MB)	↓
▶ III. Izmjena i dopuna Prostornog plana uređenja Općine Sveti Ivan Žabno (1,13 MB)	↓
▶ III. Izmjena i dopuna Prostornog plana uređenja Općine Sveti Ivan Žabno (1,13 MB)	↓
▶ III. Izmjena i dopuna Prostornog plana uređenja Općine Sveti Ivan Žabno (1,13 MB)	↓
▶ III. Izmjena i dopuna Prostornog plana uređenja Općine Sveti Ivan Žabno (1,13 MB)	↓
▶ III. Izmjena i dopuna Prostornog plana uređenja Općine Sveti Ivan Žabno (1,13 MB)	↓
▶ III. Izmjena i dopuna Prostornog plana uređenja Općine Sveti Ivan Žabno (1,13 MB)	↓
▶ III. Izmjena i dopuna Prostornog plana uređenja Općine Sveti Ivan Žabno (1,13 MB)	↓
▶ III. Izmjena i dopuna Prostornog plana uređenja Općine Sveti Ivan Žabno (1,13 MB)	↓
▶ III. Izmjena i dopuna Prostornog plana uređenja Općine Sveti Ivan Žabno (1,13 MB)	↓
▶ III. Izmjena i dopuna Prostornog plana uređenja Općine Sveti Ivan Žabno (1,13 MB)	↓

AKTUALNO

- ▶ Prijedlogi izmjena i dopuna Prostornog plana uređenja Općine Sveti Ivan Žabno
- ▶ Javna rasprava o Prijedlogu III. Izmjena i dopuna Prostornog plana uređenja Općine Sveti Ivan Žabno
- ▶ Javna rasprava o Prijedlogu III. Izmjena i dopuna Prostornog plana uređenja Općine Sveti Ivan Žabno
- ▶ Javna rasprava o Prijedlogu III. Izmjena i dopuna Prostornog plana uređenja Općine Sveti Ivan Žabno
- ▶ Javna rasprava o Prijedlogu III. Izmjena i dopuna Prostornog plana uređenja Općine Sveti Ivan Žabno

PROSTORNI PLAN OPĆINE
Preuzmite prostorni plan u pdf formatu

PRISTUP INFORMACIJAMA
Posjetite web stranicu za pristup informacijama

OBRAŠCI I ZAHTEVI
Preuzmite naziv potrebne

- Zapisnik o javnom izlaganju s popisom prisutnih

ZAPISNIK

s održane javne rasprave o Prijedlogu III. izmjene i dopune Prostornog plana uređenja Općine Sveti Ivan Žabno u prostoriji vijećnice u zgradi općine u Svetom Ivanu Žabnu. Javna rasprava započela je u 12,00 sati.






Prisutni : Branko Krištofek, predstavnik Ine d.d., Vesna Makovec, Urbia d.o.o., Blaženka Lukšić, Zavod za prostorno uređenje Koprivničko križevačke županije, Zlatko Filipović, Zavod za prostorno uređenje Koprivničko križevačke županije, Nenad Bošnjak općinski načelnik, Manuel Marković, zamjenik općinskog načelnika i zapisničar.

Vesna Makovec iz tvrtke Urbia d.o.o. obrazlagala je Prijedlog III. izmjena i dopuna Prostornog plana uređenja Općine Sveti Ivan Žabno. Na prijedlog III. izmjena i dopuna Prostornog plana koje je obrazlagala gđa. Vesna Makovec nije bilo primjedbi.

Javna rasprava završila je u 13,30 sati.

ZAPISNIČAR:
Manuel Marković



IME PREZIME	INSTITUCIJA	MAIL	KONTAKT	POTPIS
BRANKO KRISTOFEK	INA d.o.o.	branko.kristofek@ina.hr	098 570 200	
NEVAĐ BOŠNJIĆ	OPĆINA	nevd.bošnjak2052.hr	091 151 8080	
VEŠKA MARČEVIĆ	UIDBIT d.o.o.	veška@uidbit.hr	098 241 898	
Manuel Marković	OPĆINA sv. I. ŽABNO	manuel.markovic@opcina	091 230 2009	
Blazienka Lukšić	SAVOD ZA PROSTORNO UREĐENJE ŽABNO IZ PROSTORNOG UREĐENJA OPĆINE SVETI IVAN ŽABNO	blazienka.luksic@kckz.hr	098 777 986	
Zlatko Filipović	SAVOD ZA PROSTORNO UREĐENJE ŽABNO IZ PROSTORNOG UREĐENJA OPĆINE SVETI IVAN ŽABNO	zlatko.filipovic@kckz.hr	091/210 41 11	