



REPUBLIKA HRVATSKA
KOPRIVNIČKO-KRIŽEVAČKA ŽUPANIJA
OPĆINA NOVIGRAD PODRAVSKI
Jedinstveni upravni odjel

KLASA: 350-02/19-01/01
URBROJ: 2137-11-03/01-22-92
Novigrad Podravski, 19. travnja 2022.

**PREDMET: Izvješće o ponovljenoj javnoj raspravi o Prijedlogu II.
Izmjena i dopuna Prostornog plana uređenja Općine Novigrad
Podravski**

Nositelj izrade
Općina Novigrad Podravski
Jedinstveni upravni odjel

Pročelnik
Vladimir Tončić, mag.aur.



Stručni izrađivač
Planimetar d.o.o.

PLANIMETAR d.o.o.
Gornji Dragonožec

Vođitelj izrade plana
Romana Di Giusto, dipl.ing.arh.

SADRŽAJ:

1. Podaci iz objave ponovljene javne rasprave
2. Popis sudionika u ponovljenoj javnoj raspravi koji su pozvani posebnom obavijesti o javnoj raspravi
3. Popis sudionika u ponovljenoj javnoj raspravi čija su mišljenja, prijedlozi i primjedbe na Prijedlog Izmjena i dopuna Plana prihvaćeni
4. Popis sudionika u ponovljenoj javnoj raspravi čija mišljenja, prijedlozi i primjedbe nisu razmatrani iz razloga propisanim Zakonom prostornom uređenju
5. Prijedlozi, mišljenja i primjedbe svih sudionika u ponovljenoj javnoj raspravi s obrazloženjem neprihvatanja/prihvatanja
6. Obvezni akti i drugi dokazi iz članka 103. Zakona o prostornom uređenju (Narodne novine br. 153/13, 65/17, 114/18, 39/19 i 98/19)
 - 6.1 Zaključak načelnika
 - 6.2. Objava ponovljene javne rasprave
 - 6.3. Posebne obavijesti o objavi ponovljene javne rasprave
 - 6.4. Zapisnik s javnog izlaganja
7. Prijedlozi i primjedbe ostalih sudionika u javnoj raspravi

1. Podaci iz objave ponovljene javne rasprave

II. Izmjene i dopune Prostornog plana uređenja Općine Novigrad Podravski izrađuju se temeljem Odluke o izradi II. Izmjena i dopuna Prostornog plana uređenja Općine Novigrad Podravski koja je objavljena u “*Službenom glasniku Koprivničko-križevačke županije*” broj 4/20 (Dalje u tekstu: Odluka).

Nositelj izrade i donošenja II. Izmjena i dopuna Prostornog plana uređenja Općine Novigrad Podravski je Jedinstveni upravni odjel Općine Novigrad Podravski, a stručni izrađivač je društvo Planimetar d.o.o. iz Gornjeg Dragonošca (Zagreba).

Procedura izrade i donošenja II. Izmjena i dopuna Prostornog plana uređenja Općine Novigrad Podravski provodi se sukladno odredbama Zakona o prostornom uređenju („Narodne novine“ broj 153/13, 65/17, 114/18, 39/19 i 98/19; dalje u tekstu: Zakon) i navedenoj Odluci. Temeljem članka 96. Zakona i Zaključka o utvrđivanju Prijedloga II. Izmjena i dopuna Prostornog plana uređenja Općine Novigrad Podravski za ponovljenu javnu raspravu (KLASA: 350-02/19-01/001, URBROJ: 2137/11-02-22-80 od 7. ožujka 2022. godine) (*Prilog 6.1*), Jedinstveni upravni odjel kao Nositelj izrade i donošenja, objavio je ponovljenu javnu raspravu o Prijedlogu II. Izmjena i dopuna Prostornog plana uređenja Općine Novigrad Podravski.

Obavijest o ponovljenoj javnoj raspravi objavljena je u dnevnim novinama „Glas Podravine i Prigorja“, 18. ožujka 2022. godine, na mrežnoj stranici Općine Novigrad Podravski 18. ožujka 2022. godine, na mrežnoj stranici Ministarstva prostornoga uređenja, graditeljstva i državne imovine 18. ožujka 2022. godine, te na oglasnoj ploči Općine Novigrad Podravski 18. ožujka 2022. godine (*Prilog 6.2*).

Ponovljena javna rasprava o Prijedlogu II. Izmjena i dopuna Prostornog plana uređenja Općine Novigrad Podravski započela je 24. ožujka 2022. godine, a završila 01. travnja 2022. godine, a uvid se mogao izvršiti u prostorima Općine Novigrad Podravski, Trg dr. Franje Tuđmana 4, Novigrad Podravski, svakog radnog dana od 08:00 do 15:00 sati, te na službenoj mrežnoj stranici Općine Novigrad Podravski: www.novigrad-podravski.hr.

Posebne obavijesti o ponovljenoj javnoj raspravi (*Prilog 6.3*) dostavljene su, u skladu s člankom 97. Zakona o prostornom uređenju.

Za vrijeme trajanja ponovljene javne rasprave organizirano je javno izlaganje koje je održano u prostoru Vatrogasnog doma u Novigradu Podravskom, Trg dr. Franje Tuđmana 3 dana 31. ožujka 2022. godine u 11.00 sati. Zapisnik o javnom izlaganju je sastavni dio ovog Izvješća o javnoj raspravi (*Prilog 6.4*).

Prijedlozi i primjedbe na Prijedlog II. Izmjena i dopuna Prostornog plana uređenja Općine Novigrad Podravski mogli su se dati u zapisnik za vrijeme javnog izlaganja ili dostaviti pismeno Nositelju izrade plana u zadanom roku.

Sva očitovanja, primjedbe i prijedlozi, koje su dali sudionici u javnoj raspravi u roku i na način određen Zakonom, obrađeni su i sastavni su dio ovog Izvješća. Ukupno je pristiglo devet podnesaka.

2. Popis sudionika u ponovljenoj javnoj raspravi koji su pozvani posebnom obavijesti o javnoj raspravi

- Zavod za prostorno uređenje Koprivničko - križevačke županije, Koprivnica,
- Upravni odjel za prostorno uređenje, gradnju, zaštitu okoliša i zaštitu prirode Koprivničko–križevačke županije, Koprivnica,
- Upravni odjel za prostorno uređenje, gradnju, zaštitu okoliša i zaštitu prirode Koprivničko – križevačke županije, Odsjek za zaštitu okoliša i zaštitu prirode, Koprivnica,
- Ministarstvo gospodarstva, Uprava za energetiku i rudarstvo, Zagreb,
- Ministarstvo poljoprivrede, Uprava poljoprivrede i prehrambene industrije, Zagreb,
- Ministarstvo poljoprivrede, Uprava šumarstva, lovstva i drvne industrije, Zagreb,
- Ministarstvo zaštite okoliša i prirode, Uprava za zaštitu prirode, Zagreb,
- Hrvatska agencija za okoliš i prirodu, Radnička cesta 80, Zagreb,
- Ministarstvo kulture, Uprava za zaštitu kulturne baštine, Konzervatorski odjel u Bjelovaru,
- Županijska uprava za ceste Koprivničko – križevačke županije, Križevci,
- Hrvatske vode, Vodnogospodarski odjel za Muru i gornju Dravu, Varaždin,
- Hrvatske vode, VGI za mali sliv „Bistra“, Đurđevac,
- HEP, Hrvatska elektroprivreda, Operater distribucijskog sustava d.o.o., Elektra Koprivnica,
- Hrvatski operator prijenosnog sustava, Zagreb,
- Hrvatske ceste, d.o.o. za upravljanje, građenje i održavanje državnih cesta, Zagreb,
- HŽ Infrastruktura d.o.o., Zagreb,
- Koprivnica Plin d.o.o., Koprivnica,
- Komunalije d.o.o. Đurđevac,
- INA d.d. SD istraživanje i proizvodnja nafte i plina, Zagreb,
- JANAF, Jadranski naftovod, Sektor razvoja i investicija, Zagreb,
- HT, Hrvatske telekomunikacije, Sektor za dokumentaciju i telekomunikacijsku infrastrukturu, Zagreb,
- Hrvatska pošta d.d. Zagreb,
- PLINACRO d.o.o. Zagreb,
- HAKOM Zagreb,
- Hrvatske šume d.o.o. Zagreb, Uprava šuma podružnica Koprivnica,
- Hrvatska regulatorna agencija za mrežne djelatnosti, Zagreb,
- Državna uprava za zaštitu i spašavanje, Područni ured za zaštitu i spašavanje, Koprivnica,
- Javna ustanova za upravljanje zaštićenim prirodnim vrijednostima na području Koprivničko – križevačke županije, Koprivnica,
- susjedni gradovi i općine.

3. **Popis sudionika u ponovljenoj javnoj raspravi čija su mišljenja, prijedlozi i primjedbe na Prijedlog Izmjena i dopuna Plana prihvaćeni:**

HOPS d.o.o.

Sektor za razvoj, prikljućenja, izgradnju i upravljanje imovinom

Kupska 4

10000 Zagreb

OPĆINA NOVIGRAD PODRAVSKI

Trg dr. Franje Tuđmana 4

48325 Novigrad Podravski

**ŽUPANIJSKA UPRAVA ZA UPRAVLJANJE ŽUPANIJSKIM I LOKALNIM
CESTAMA KOPRIVNIČKO-KRIŽEVAČKE ŽUPANIJE**

I. Z. Dijankovečkog 3

48260 Križevci

HŽ

INFRASTRUKTURA

Mihanovićeva 12

10000 Zagreb

HAKOM

Roberta Frangeša Mihanovića 9

10110 Zagreb

HRVATSKE ŠUME

Uprava šuma podružnica Koprivnica

A. I. Meštrovića 28

48000 Koprivnica

**ZAVOD ZA PROSTORNO UREĐENJE KOPRIVNIČKO-KRIŽEVAČKE
ŽUPANIJE**

Florijanski trg 4/1

48000 Koprivnica

(Primjedba se djelomično prihvaća)

INA d.d.

Komercijalni poslovi i podrška poslovanju

Odnosi s državnom i lokalnom upravom

Avenija Većeslava Holjevca 10

10002 Zagreb

Javna ustanova za upravljanje zaštićenim dijelovima prirode na području

Koprivničko-križevačke županije

Florijanski trg 4/II

48000 Koprivnica

4. **Popis sudionika u ponovljenoj javnoj raspravi čija mišljenja, prijedlozi i primjedbe nisu razmatrani iz razloga propisanim Zakonom o prostornom uređenju**

Nema.

5. Prijedlozi, mišljenja i primjedbe svih sudionika u ponovljenoj javnoj raspravi s obrazloženjem neprihvatanja / prihvaćanja*

Redni broj	Datum urudžbir. zahtjeva /datum dopisa	SUDIONIK	PRIMJEDBA/PRIJEDLOG/OČITOVANJE (skraćeni tekst)	ODGOVOR/OBRASLOŽENJE
1.	29.03.2022.	HOPS d.o.o. Sektor za razvoj, priključenja, izgradnju i upravljanje imovinom Kupska 4 10000 Zagreb	<p>Podnositelj primjedbe utvrđuje sljedeće:</p> <p>1.1. Uvidom u pogonsku i tehničku dokumentaciju HOPS-a, utvrđeno je da se u granicama obuhvata Općine nalazi trasa postojećeg dalekovoda DV 110 kV TS Koprivnica - TS Virje.</p> <p>1.2. Pregledom planske dokumentacije je utvrđeno da se u granicama obuhvata Plana planira izgradnja PL DV 2x400 kV Drava-Razbojište.</p> <p>1.3. Uvidom u grafički dio Plana utvrđeno je da su trase postojećeg dalekovoda DV 110 kV TS Koprivnica - TS Virje i planiranog dalekovoda PL DV 2x400 kV Drava-Razbojište precizno prikazani.</p> <p>1.4. Uvidom u točku 5.3. Energetski sustav, podnaslov 5.3.1. Elektorenergetski sustav, utvrđeno je da nigdje nije razvidan zaštitni koridor za postojeći i planirani dalekovod. Zaštitni prostor (koridor) je površina predviđena za situiranje planirane visokonaponske građevine u prostoru, kao i prostor potreban za nesmetani rad i održavanje postojećeg elektrenergetskog objekta. Potrebno je navesti zaštitni koridor za postojeći dalekovod napona 110 kV koji iznosi 40 m (20 m lijevo + 20 m desno od uzdužne osi prijenosnog voda), i zaštitni koridor za planirani dalekovod 2x400 kV koji iznosi 100 m (50 m lijevo + 50 m desno od uzdužne osi dalekovoda), sukladno čl. 222. Mrežnih pravila prijenosnog sustava.</p> <p>1.5. Vezano na prethodnu točku, ispod navedenog zaštitnog</p>	<p>PRIMJEDBA SE PRIHVAĆA</p> <p>1.1. NIJE PRIMJEDBA VEĆ KONSTATACIJA</p> <p>1.2. NIJE PRIMJEDBA VEĆ KONSTATACIJA</p> <p>1.3. NIJE PRIMJEDBA VEĆ KONSTATACIJA</p> <p>1.4. PRIMJEDBA SE PRIHVAĆA</p> <p>1.5. PRIMJEDBA SE PRIHVAĆA</p>

			koridora potrebno je dodati tekst: “...tijelo koje vodi upravni postupak izdavanja dozvola za zahvat u prostoru (provođenje dokumenata prostornog uređenja) i dozvola za gradnju građevina u zaštitnom koridoru dalekovoda ili prostoru u okruženju transformatorske stanice dužno je zatražiti posebne uvjete gradnje od nadležnog elektroprivrednog poduzeća (operator prijenosnog sustava ili operator distribucijskog sustava) u čijoj se nadležnosti nalazi postojeći ili planirani dalekovod/kabel ili transformatorska stanica.....”.	
2.	31.03.2022.	OPĆINA NOVIGRAD PODRAVSKI Trg dr. Franje Tuđmana 4 48325 Novigrad Podravski	U svrhu usklađivanja budućih potreba projektiranja i izgradnje javnih zgrada, nužno je izmijeniti članak 126., stavak 1. točku 2. na način da se određena udaljenost sa 4,0 m smanji na 3,0 m.	PRIMJEDBA SE PRIHVAĆA
3.	31.03.2022.	ŽUPANIJSKA UPRAVA ZA UPRAVLJANJE ŽUPANIJSKIM I LOKALNIM CESTAMA KOPRIVNIČKO-KRIŽEVAČKE ŽUPANIJE I. Z. Dijankovečkog 3 48260 Križevci	Podnositelj nema primjedbe na Prijedlog II. Izmjena i dopuna Prostornog plana uređenja Novigrad Podravski.	PRIMJEDBA SE PRIHVAĆA Obzirom da podnositelj zahtjeva nema primjedbe na Prijedlog II. Izmjena i dopuna Prostornog plana uređenja Novigrad Podravski, primjedba se u tom smislu smatra prihvaćenom.
4.	31.03.2021.	HŽ INFRASTRUKTU -RA Mihanovićeveva 12 10000 Zagreb	Podnositelj nema primjedbe na Prijedlog II. Izmjena i dopuna Prostornog plana uređenja Novigrad Podravski.	PRIMJEDBA SE PRIHVAĆA Obzirom da podnositelj zahtjeva nema primjedbe na Prijedlog II. Izmjena i dopuna Prostornog plana uređenja Novigrad Podravski, primjedba se u tom smislu smatra prihvaćenom.
5.	31.03.2022.	HAKOM Roberta Frangeša Mihanovića 9 10110 Zagreb	Podnositelj je suglasan sa Prijedlogom II. Izmjena i dopuna Prostornog plana uređenja Novigrad Podravski.	PRIMJEDBA SE PRIHVAĆA Obzirom da podnositelj zahtjeva nema primjedbe na Prijedlog II. Izmjena i dopuna Prostornog plana uređenja Novigrad Podravski, primjedba se u tom smislu smatra prihvaćenom.
6.	31.03.2022.	HRVATSKE ŠUME Uprava šuma podružnica Koprivnica A. I.Meštrovića 28 48000 Koprivnica	Podnositelj nema primjedbe na Prijedlog II. Izmjena i dopuna Prostornog plana uređenja Novigrad Podravski. <i>Očitovanje Hrvatskih šuma na Prijedlog II. Izmjena i dopuna Prostornog plana uređenja Novigrad Podravski izdano je na</i>	PRIMJEDBA SE PRIHVAĆA Obzirom da podnositelj zahtjeva nema primjedbe na Prijedlog II. Izmjena i dopuna Prostornog plana uređenja Novigrad Podravski, primjedba se u tom smislu smatra prihvaćenom.

			<p>zahtjev Ministarstva poljoprivrede (Planinska 2, 10000 Zagreb od 06.04.2022.g. - Dopis u Prilogu)</p>	
7.	01.04.2022.	<p>ZAVOD ZA PROSTORNO UREĐENJE KOPRIVNIČKO- KRIŽEVAČKE ŽUPANIJE Florijanski trg 4/1 48000 Koprivnica</p>	<p>Podnositelj dostavlja sljedeće zahtjeve:</p> <p><u>Odredbe za provođenje</u> 7.1. U članku 179. stavku 2. brisati planirano proširenje kapaciteta UPOV-a Virje (7.600 ES-a).</p> <p>7.2. Tekstualni dio odredbi uskладiti s grafičkim dijelom Plana u kojem je ucrtan novoplanirani UPOV i pripadajući sustav odvodnje (tip i kapacitet uređaja, uvjeti gradnje, zona odnosno namjena površine na kojoj je planiran).</p> <p>7.3. Članak 181. revidirati brojeve Narodnih novina.</p> <p><u>Grafički dio plana</u> Kartografski prikaz 2.1. 7.4. JANAF - u koridoru trase postojećeg međunarodnog Jadranskog naftovoda Sisak- Virje-Gola planirani su</p>	<p>PRIMJEDBA SE DJELOMIČNO PRIHVAĆA</p> <p>7.1. PRIMJEDBA SE PRIHVAĆA</p> <p>7.2. PRIMJEDBA SE DJELOMIČNO PRIHVAĆA Detaljni uvjeti za građevine infrastrukture i druge slične građevine, pod koje bi mogli podvesti i uređaje za pročišćavanje otpadnih voda, već su definirani u članku 133. odredbi za provedbu. Člankom 182. također je definirano da se mogu graditi uređaji za pročišćavanje otpadnih voda (tip biorotor) za dijelove Općine koji mogu na prihvatljiv način činiti aglomeraciju. Primjedba se prihvaća u dijelu koji se odnosi na uvjete gradnje na način da je članak 133. dopunjen i sa definicijom uređaja za pročišćavanje otpadnih voda u uvodnoj alineji radi preciznosti tumačenja Plana. U smislu kapaciteta uređaja i namjene površina odnosno zone unutar koje bi se uređaj mogao planirati primjedba nije uvažena iz razloga što su odredbe za uređaje u članku 182. napisane načelno (odnose se i na uređaje koji nisu prikazani u grafičkom dijelu Plana). Cilj je bio da se ne prejudiciraju rješenja u smislu kapaciteta uređaja i područja (namjena površina/zone) na kojima će se budući uređaj locirati kako bi se ostavila mogućnost detaljnijeg istraživanja i projektiranja kroz izradu projektnih rješenja.</p> <p>7.3. PRIMJEDBA SE PRIHVAĆA</p> <p>7.4. PRIMJEDBA SE DJELOMIČNO PRIHVAĆA U navedenoj dwg datoteci je ispravljen naziv Layera sukladno</p>

			<p>- Janaf naftovod Sisak-Virje-Gola</p> <p>- Janaf produktovod Sisak-Virje-Gola (u dostavljenoj dwg datoteci umjesto tog planiranog produktovoda ucrtana su dva planirana INA produktovoda)</p> <p>7.5. JANAF - u koridoru trase postojećeg međunarodnog Jadranskog naftovoda Virje - Lendava planiran je - Janaf produktovod Virje-Lendava (u dostavljenoj dwg datoteci umjesto tog planiranog Janaf produktovoda ucrtana su dva planirana INA produktovoda)</p> <p>Kartografski prikazi 3. i 4.4.</p> <p>7.6. U tumaču znakovlja "obuhvat UPU-a" premjestiti pod planirano</p>	<p>navedenoj primjedbi, a primjedba koja se odnosi na dva produktovoda nije utemeljena uz napomenu da se na kartografskom prikazu ne nalaze dva produktovoda, već samo jedan koji je u legendi prikazan sa dvije crne crtkane linije.</p> <p>7.5. PRIMJEDBA SE DJELOMIČNO PRIHVAĆA</p> <p>U navedenoj dwg datoteci je ispravljen naziv Layera sukladno navedenoj primjedbi, a primjedba koja se odnosi na dva produktovoda nije utemeljena uz napomenu da se na kartografskom prikazu ne nalaze dva produktovoda, već samo jedan koji je u legendi prikazan sa dvije crne crtkane linije.</p> <p>7.6. PRIMJEDBA SE PRIHVAĆA</p>
8.	01.04.2022. (datum dopisa)	INA d.d. Komercijalni poslovi i podrška poslovanju Odnosi s državnom i lokalnom upravom Avenija Većeslava Holjevca 10 10002 Zagreb	<p>Podnositelj nema primjedbe i suglasan je sa Prijedlogom II. Izmjena i dopuna Prostornog plana uređenja Novigrad Podravski.</p>	<p>PRIMJEDBA SE PRIHVAĆA</p> <p>Obzirom da podnositelj zahtjeva nema dodatnih primjedbi, primjedba se u tom smislu smatra prihvaćenom.</p>
9.	31.03.2022. (datum dopisa)	Javna ustanova za upravljanje zaštićenim dijelovima prirode na području Koprivničko-križevačke županije Florijanski trg 4/II 48000 Koprivnica	<p>Podnositelj primjedbe podnosi sljedeće zahtjeve:</p> <p>9.1. U članku 196. u stavku 1. iza zgrade i teksta koji se briše, dodati tekst koji glasi "i Zakonu o zaštiti prirode (NN br. 80/13, 15/18, 14/13 i 127/19).</p> <p>9.2. U članku 198., stavku 1. tekst koji glasi "Natura 2000" i to područje očuvanja značajno za ptice (POP) - HR 1000008 "Bilogora i Kalničko gorje" zamijeniti tekстом koji glasi: "Republike Hrvatske (Natura 2000 područja) pod nazivom "Bilogora i Kalničko gorje" označeno identifikacijskim brojem područja "HR1000008", definirano kao područje očuvanja značajna za ptice (POP)."</p> <p>9.3. U članku 200., stavku 4. u</p>	<p>PRIMJEDBA SE PRIHVAĆA</p> <p>9.1. PRIMJEDBA SE PRIHVAĆA</p> <p>9.2. PRIMJEDBA SE PRIHVAĆA</p> <p>9.3. PRIMJEDBA SE PRIHVAĆA</p>

			zagradi iza teksta koji glasi “25/20” dodati tekst koji glasi “i 38/20). 9.4. u kartografskom prikazu br. 3. Uvjeti za korištenje, uređenje i zaštitu prostora korigirati dva naslova sukladno ovoj primjedbi.	9.4. PRIMJEDBA SE PRIHVAĆA
--	--	--	--	-----------------------------------

Napomena:

** Obrazloženje uz prihvaćene primjedbe je navedeno samo ukoliko je potrebno.*

6. Obvezni akti i drugi dokazi iz članka 103. Zakona o prostornom uređenju („Narodne novine broj“ 153/13, 65/17, 114/18, 39/19 i 98/19)

6.1 Zaključak općinskog načelnika

Na temelju članka 95. stavak 2. Zakona o prostornom uređenju („Narodne novine“ broj 153/13, 65/17, 114/18, 39/19. i 98/19) i članka 46. Statuta Općine Novigrad Podravski („Službeni glasnik Koprivničko-križevačke županije“ broj 5/13, 2/18, 5/20. i 3/21), općinski načelnik Općine Novigrad Podravski 7. ožujka 2022. godine, donio je

ZAKLJUČAK

**o utvrđivanju Prijedloga II. Izmjena i dopuna
Prostornog plana uređenja Općine Novigrad Podravski za ponovljenu javnu raspravu**

I.

Na temelju Nacrta Prijedloga II. Izmjena i dopuna Prostornog plana uređenja Općine Novigrad Podravski te Izvješća o provedenoj javnoj raspravi utvrđuje se Prijedlog II. Izmjena i dopuna Prostornog plana uređenja Općine Novigrad Podravski za ponovljenu javnu raspravu, koji se nalazi u prilogu i čini sastavni dio ovoga Zaključka.

II.

Prijedlog prostornog plana sadrži tekstualni i grafički dio, obrazloženje i sažetak za javnost.

III.

Ovaj Zaključak stupa na snagu danom donošenja.

**OPĆINSKI NAČELNIK
OPĆINE NOVIGRAD PODRAVSKI**

**KLASA: 350-02/19-01/001
URBROJ: 2137-11-02-22-80**

Novigrad Podravski, 7. ožujka 2022.



**OPĆINSKI NAČELNIK:
Zdravko Brljek**

6.2 Objava ponovljene javne rasprave

Mrežna stranica Ministarstva prostornoga uređenja, graditeljstva i državne imovine - obavijest o javnoj raspravi, 18. ožujka 2022. g.

The screenshot shows the website 'e-Građani' with a navigation menu and a list of public consultations. The entry for '18.03.2022. - Informacija o ponovljenoj javnoj raspravi o prijedlogu II. Izmjena i dopuna Prostornog plana uređenja Općine Novigrad Podravski' is highlighted with a red box. Below the list is a pagination bar and a footer with contact information and social media links.

18.03.2022. - Informacija o ponovljenoj javnoj raspravi o prijedlogu II. Izmjena i dopuna Prostornog plana uređenja Općine Novigrad Podravski
18.03.2022. | pdf (1705kb)

e-Građani
e-Građani
e-Savjetovanja
e-Obnova
e-Dozvola
ISPU
Portal otvorenih podataka

Adresar
Upravni odjeli za izdavanje dozvola za gradnju
Ministarstva i državna tijela
Popis ovlaštenih osoba za izradu projekata
Javna pravna tijela koja izdaju posebne uvjete
Županijski zavodi za prostorno uređenje
Središnji katalog službenih dokumenata RH
Državni inspektorat - građevinska inspekcija
AZONIZ

Važne poveznice
Vlada Republike Hrvatske
Fond za obnovu
Zavod za prostorni razvoj
Agencija za pravni promet i posredovanje
nekretninama
Državna geodetska uprava
Fond za zaštitu okoliša i energetske učinkovitost
Centar za restrukturiranje i prodaju (CERP)
Državne nekretnine d.o.o.

Ove internetne stranice koriste kolačiće (tzv. cookies) za pružanje boljeg korisničkog iskustva i funkcionalnosti. Postavke kolačića možete podesiti u svojem internetskom pregledniku. Više o kolačićima i načinu kako ih koristimo te načinu kako ih onemogućiti pročitate ovdje. Klikom na gumb "U redu" pristajete na korištenje kolačića.

U REDU

Povratak na vrh
Copyright © 2022 Ministarstvo prostornoga uređenja, graditeljstva i državne imovine
Uvjeti korištenja, Izjava o pristupačnosti

Mrežna stranica Općine Novigrad Podravski - obavijest o javnoj raspravi, 18. ožujka 2022. g.

Obavijest

II. izmjene i dopune Prostornog plana uređenja Općine Novigrad Podravski 18 Ožujak 2022

Obavještavam zainteresirane osobe da će ponovljena javna rasprava o prijedlogu II. Izmjena i dopuna PPU Općine Novigrad Podravski trajati od 24.03. do 01.04.2022.g.

Informacija o javnoj raspravi objavljena je u Glasu Podravine i Prigorja i na mrežnoj stranici Ministarstva prostornoga uređenja, graditeljstva i državne imovine <https://mpgi.gov.hr/default.aspx?id=3865>.

Uvid u prijedlog II. Izmjena i dopuna PPU možete izvršiti svakog radnog dana u navedenom periodu u vremenu od 08 do 14 sati. Javno izlaganje će se održati dana 30. ožujka 2022. godine (srijeda) u 13:00 sati.

Tjedne novine “Glas Podravine i Prigorja”, 18. ožujka 2022. g.

Na temelju članka 96. stavka 3. Zakona o prostornom uređenju („Narodne novine“ broj 153/13, 65/17, 114/18, 39/19, 98/19) i Zaključka načelnika Općine Novigrad Podravski, KLASA: 350-02/19-01/001, UR-BROJ: 2137-11-02-22-80 od 9. ožujka 2022., objavljuje se

PONOVLJENA JAVNA RASPRAVA O PRIJEDLOGU II. izmjena i dopuna Prostornog plana uređenja Općine Novigrad Podravski

(„Službeni glasnik Koprivničko – križevačke županije“ broj 4/08, 7/17, 11/17 – pročišćeni tekst)

1. Javna rasprava će trajati od 24. ožujka 2022. do 1. travnja 2022. godine
2. Javni uvid u Prijedlog II. izmjena i dopuna Prostornog plana uređenja Općine Novigrad Podravski moći će se izvršiti za vrijeme trajanja javne rasprave u prostorijama Općine Novigrad Podravski, Trg dr. Franje Tuđmana 4, 48325 Novigrad Podravski u uredovno radno vrijeme Jedinственог управног одјела od 8 do 14 sati i na mrežnim stranicama Općine Novigrad Podravski <https://www.novigrad-podravski.hr/>
3. Javno izlaganje Prijedloga II. izmjena i dopuna Prostornog plana uređenja Općine Novigrad Podravski organizirat će se u prostorijama Vatrogradnog doma u Novigradu Podravskome, Trg dr.

Franje Tuđmana 3, 48325 Novigrad Podravski, i to 30. ožujka 2022. g. (srijeda) u 13:00 sati.

4. Primjedbe i prijedloge sudionici mogu davati tijekom javne rasprave, zaključno sa 1. travnja 2022. godine i to na sljedeći način:
 - postavljanjem pitanja tijekom javnog izlaganja o predloženim rješenjima
 - davanjem prijedloga i primjedbi u zapisnik za vrijeme izlaganja,
 - upućivanjem pisanih prijedloga i primjedbi Jedinственом управном одјелу Općine Novigrad Podravski, Trg dr. Franje Tuđmana 4, 48325 Novigrad Podravski.

Prijedlozi i primjedbe koji nisu dostavljeni u roku ili nisu čitljivo napisani, ne moraju se uzeti u obzir u pripremi Izvješća o javnoj raspravi. Podnositelji trebaju na podnesku navesti adresu za dostavu odgovora.

6.3. Posebne obavijesti o objavi ponovljene javne rasprave



REPUBLIKA HRVATSKA
KOPRIVNIČKO-KRIŽEVAČKA ŽUPANIJA
OPĆINA NOVIGRAD PODRAVSKI
Jedinstveni upravni odjel

KLASA: 350-02/19-01/01
URBROJ: 2137-11-02-22-82
Novigrad Podravski, 16. ožujka 2022. godine

-SVIMA-

**Predmet: II. Izmjene i dopune Prostornog plana uređenja Općine
Novigrad Podravski**
- Posebna pisana obavijest o javnoj raspravi

Na temelju članka 97. Zakona o prostornom uređenju ("Narodne novine" broj 153/13, 65/17, 114/18, 39/19, 98/19), a u skladu sa člankom 9. Odluke o izradi II. Izmjena i dopuna Prostornog plana uređenja Općine Novigrad Podravski („Službeni glasnik Koprivničko-križevačke županije“ broj 4/20, dalje u tekstu: Odluka) koju je donijelo Općinsko vijeće Općine Novigrad Podravski, 10. veljače 2020. godine, obavještavamo Vas da je objavljena ponovljena javna rasprava na **Prijedlog II. Izmjena i dopuna prostornog plana uređenja Općine Novigrad Podravski**

Trajanje javnog uvida u prijedlog prostornog plana: Od 24. ožujka 2022. godine do 1. travnja 2022. godine u razdoblju od 8 dana,

Mjesto javnog uvida u prijedlog prostornog plana: Općina Novigrad Podravski, Trg dr. Franje Tuđmana 4, 48325 Novigrad Podravski, svakog radnog dana u vremenu od 8:00 do 14:00 i na mrežnim stranicama Općine Novigrad Podravski: www.novigrad-podravski.hr

Mjesto i datum javnog izlaganja o prijedlogu prostornog plana će se organizirati u: Dvorana ZKF, Trg dr. Franje Tuđmana 3, 48325 Novigrad Podravski, dana 30. ožujka 2022. godine (srijeda) u 13:00 sati,

Rok u kojem se nositelju izrade dostavljaju pisana mišljenja, prijedlozi i primjedbe na prijedlog prostornog plana: Od 24. ožujka 2022. godine do 1. travnja 2022. godine.

Za vrijeme ponovljene javne rasprave svi zainteresirani sudjeluju na način da:

- imaju pristup i uvid u Prijedlog Plana,
- mogu upisati prijedloge i primjedbe u knjigu primjedbi,
- postavljati pitanja u javnom izlaganju o predloženim rješenjima za obrađeno područje, na koje će odgovarati nositelj izrade, odnosno stručni izrađivač, usmeno ili u pisanom obliku,
- daju prijedloge i primjedbe u zapisnik o javnom izlaganju i
- upućuju nositelju izrade pisane primjedbe i prijedloge.

Prijedlozi i primjedbe moraju biti napisani čitko i razumljivo, s imenom, prezimenom, adresom i vlastoručnim potpisom podnositelja primjedbe ili prijedloga.

Pozivamo Vas da dostavite svoja mišljenja, prijedloge i primjedbe na Prijedlog II. Izmjena i dopuna Prostornog plana uređenja Općine Novigrad Podravski u gore navedenom roku, a na

adresu Općina Novigrad Podravski, Trg dr. Franje Tuđmana 4, 48325 Novigrad Podravski.

Svoja mišljenja, prijedloge i primjedbe možete dostaviti i na adresu e-pošte: info@novigrad-podravski.hr

Mišljenja, prijedlozi i primjedbe na Prijedlog Prostornog plana uređenja Općine Novigrad Podravski za ponovljenu javnu raspravu u ponovljenoj javnoj raspravi mogu se podnositi na sve izmjene svih dijelova plana (prijedlog plana za ponovljenu javnu raspravu sadrži tekstualni dio – odredbe za provođenje, grafički dio, obrazloženje te sažetak za javnost).

Ako svoje mišljenje ne dostavite u gore navedenom roku smatra se da je mišljenje dano i da je prijedlog izrađen u skladu s danim zahtjevima, odnosno s posebnim propisom i/ili dokumentom koji je od utjecaja na prostorni plan.

U prilogu ovog pismena dostavljamo Vam

1. Prijedlog II. Izmjena i dopuna Prostornog plana uređenja Općine Novigrad Podravski – Grafički i tekstualni dio te sažetak za javnost u obliku digitalnog zapisa datoteka na CD mediju

S poštovanjem.

PROČELNIK:
Vladimir Tončić, mag.iur.



6.4. Zapisnik s javnog izlaganja



KLASA: 350-02/19-01/01
URBROJ:2137-11-03/01-22-83
Novigrad Podravski, 30. ožujka 2022. godine

ZAPISNIK

O ponovljenom javnom izlaganju Prijedloga II. izmjena i dopuna Prostornog plana uređenja Općine Novigrad Podravski održanog 30. ožujka 2022. s početkom u 13 sati u dvorani ZKF, Vatrogasnog doma u Novigradu Podravskom

Osnova za sastavljanje: Članak 99. stavak 2. Zakona o prostornom uređenju („Narodne novine“ broj 153/13, 65/17, 114/18, 39/19 i 98/19).

PRISUTNI:

1. Zdravko Brljek – općinski načelnik Općine Novigrad Podravski,
2. Vladimir Tončić- pročelnik JUO Općine Novigrad Podravski,
3. Romana di Giusto – direktorica društva Planimetar d.o.o.,
4. Mladen Kardum – direktor društva Planimetar d.o.o.,
5. Mladen Matica – pomoćnik ravnatelja Zavoda za prostorno planiranje Koprivničko-križevačke županije.

ZAPIS:

Dana 30. ožujka 2022. godine u dvorani ZKF, Vatrogasnog doma u Novigradu Podravskom s početkom u 13 sati održano je ponovljeno javno izlaganje Prijedloga II. Izmjena i dopuna Prostornog plana uređenja Općine Novigrad Podravski (u daljnjem tekstu: Prijedlog). Javno izlaganje je provedeno uz sudjelovanje ovlaštenih izrađivača Prijedloga predstavnika društva Planimetar d.o.o. iz Gornjeg Dragonošca, Pučki 75, zastupanih po direktorici Romani di Giusto te direktoru Mladenu Kardumu.

Na početku izlaganja predstavljeni su osnovni akti i dokumenti za izradu Prijedloga:

- Zakon o prostornom uređenju („Narodne novine“ broj 153/13, 65/17, 114/18, 39/19 i 98/19)
- Prostorni plan Koprivničko-križevačke županije („Službeni glasnik Koprivničko-križevačke županije“ broj 8/01., 5/04.-ispravak, 9/04.-vjerodostojno tumačenje, 8/07., 13/12., 5/14., 3/21. i 6/21-pročišćeni tekst)
- Prostorni plan uređenja Općine Novigrad Podravski („Službeni glasnik Koprivničko-križevačke županije“ broj 4/08, 7/17 i 11/17 – pročišćeni tekst)
- Odluka o izradi II. izmjena i dopuna PPUO Novigrad Podravski („Službeni glasnik Koprivničko-križevačke županije“ broj 4/20)

Predstavljen je okvir izrade i definiran je opseg izmjena u Prijedlogu te je izloženo slijedeće:

- Javnopravna tijela su obaviještena o održavanju i provođenju postupka ponovljene Javne rasprave i ponovljenog javnog izlaganja o Prijedlogu,
 - Utvrđeni su pristigli prijedlozi i primjedbe na ranije održanoj Javnoj raspravi od 17. studenog 2021. godine te u povezanom javnom izlaganju,
 - Ovlašteni predstavnik Zavoda za prostorno planiranje Koprivničko-križevačke županije (u daljnjem tekstu: Zavod) izjavljuje kako je Prijedlog usuglašen sa odredbama i činjenicama određenim u Prostornom planu Koprivničko-križevačke županije, da će se Zavod naknadno pismeno očitovati o postupku te da se nakon usvajanja Izvješća o provedenoj ponovljenoj javnoj raspravi i nakon provedbe postupaka nadležnih tijela Prijedlog dostavi Zavodu radi pribavljanja suglasnosti na isti.
 - Ovlašteni izrađivači su iznijeli informacije o Prijedlogu.
 - Dodatnih primjedaba ili prijedloga nije bilo.
- Javno izlaganje je završilo u 13,30 sati.

Zapisničar:
Vladimir Tončić, mag. iur.



7. Prijedlozi i primjedbe ostalih sudionika u javnoj raspravi

HOPS
Hrvatski operator prijenosnog sustava d.o.o.
Sektor za razvoj, priključenja, izgradnju i upravljanje imovinom
Kupčeka 4, 10000 Zagreb, Hrvatska
Telefon: +385 1 4545 111 +385 1 4545 052
Telefaks: +385 1 4545 277
Pošta: 10001 Zagreb - Servis

KLASA: 350-02/19-01/01
UR. BROJ: 2137-11-02-22-82
DATUM: 22. rujna 2022.

REPUBLIKA HRVATSKA
KOPRIVNIČKO-KRIŽEVAČKA ŽUPANIJA
OPĆINA NOVIGRAD PODRAVSKI
Jedinstveni upravni odjel
Trg dr. Franje Tuđmana 4
48 325 Novigrad Podravski

KLASA: 700/02-17/02
UR. BROJ: 3-200-002-01/IV-22-02
PREDMET: II. Izmjene i dopune Prostornog Plana uređenja Općine Novigrad Podravski
-mišljenje na prijedlog Plana

Poštovani,

U skladu sa Vašim zahtjevom: Klasa: 350-02/19-01/01, Ur. Broj: 2137-11-02-22-82 po predmetu dostava mišljenja na prijedlog II. Izmjena i dopuna Prostornog plana uređenja Općine Novigrad Podravski prikazano na ponovljenoj javnoj raspravi, postupajući prema odredbama Zakona o energiji (NN 120/12, 14/14, 95/15, 102/15), Zakona o tržištu električne energije (NN 111/21) kojim se uređuju elektroenergetske djelatnosti u RH, članak 1, stavak 3 i članak 8 i sukladno odredbama Zakona o prostornom uređenju (čl. 90.), temeljem dostavljenih predloženih kartografskih prikaza i tekstualnog dijela Plana, obavljenog pregleda tekstualnog dijela i druge stručne dokumentacije i prikupljenih saznanja o stvarnom stanju u prostoru, Hrvatski operator prijenosnog sustava d.o.o., Sektor za razvoj, priključenja, izgradnju i upravljanje imovinom u sklopu svojih nadležnosti, donosi sljedeće

OČITOVANJE

Predmetno očitovanje dostavljamo Vam kao općinskom tijelu koje izrađuje Plan, provodi pripreme radnje, postupke koje prethode donošenju II. Izmjena i dopuna Prostornog plana uređenja Općine Novigrad Podravski i obavlja koordinaciju prema ostalim tijelima sudionicima izrade i prihvatanja Plana.

Hrvatski operator prijenosnog sustava d.o.o. je jedini operator elektroenergetskog prijenosnog sustava u Republici Hrvatskoj i vlasnik cjelokupne hrvatske prijenosne mreže (naponske razine 400 kV, 220 kV i 110 kV), te posjeduje dozvolu za obavljanje energetske djelatnosti prijenosa električne energije kao regulirane javne usluge.

Hrvatski operator prijenosnog sustava d.o.o. je odgovoran za planiranje, razvoj i izgradnju prijenosne mreže kao i za izvođenje priključaka korisnika prijenosne mreže i stvaranja tehničkih uvjeta za priključenje korisnika mreže prema uvjetima propisanim zakonskim aktima kojima se uređuje područje energetike.

Pregledom svih kartografskih prikaza područja obuhvata PPUO Novigrad Podravski, te tekstualnih odredbi za provođenje, obzirom na objekte prijenosne mreže (dalekovodi i transformatorske stanice napona 110, 220 i 400 kV) koji se nalaze u našoj nadležnosti, utvrdili smo i zaključili sljedeće:

UPRAVA DRUŠTVA • Predsjednik Uprave Tomislav Plavčić • Članovi Dejan Lović • Zlatko Visković

IBAN HR97 2340 0091 1101 7748 1 • Privredna banka Zagreb • OIB 13148821833
Trgovački sud u Zagrebu • MBS 090917106
Temeljni kapital u iznosu 4.948.827.300,00 HRK
uplaćen u cijelosti u novcu, stvarima i pravima
www.hops.hr

BUREAU VERITAS
BUREAU VERITAS

2

1. Uvidom u pogonsku i tehničku dokumentaciju HOPS-a, utvrđeno je da se u granicama obuhvata Općine Novigrad Podravski nalazi trasa postojećeg dalekovoda DV 110 kV TS Koprivnica - TS Virje.
2. Pregledom planske i projektne dokumentacije je utvrđeno da se u granicama obuhvata PPUO Novigrad Podravski planira izgradnja PL DV 2x400 kV Drava – Razbojište.
3. Uvidom u predloženi grafički dio Plana (kartografski prikaz br. 2.1. Infrastrukturni sustavi - pošta, elektroničke komunikacije) utvrđeno je da su trase postojećeg dalekovoda DV 110 kV TS Koprivnica - TS Virje i planiranog dalekovoda PL DV 2x400 kV Drava – Razbojište precizno prikazani.
4. Uvidom u točku 5.3. Energetski sustav, podnaslov 5.3.1. Elektroenergetski sustav, utvrđeno je da nigdje nije razvidan zaštitni koridor za postojeći i planirani dalekovod. Zaštitni prostor (koridor) je površina predviđena za situiranje planirane visokonaponske građevine u prostoru, kao i prostor potreban za nesmetan rad i održavanje postojećeg elektroenergetskog objekta. Potrebno je navesti zaštitni koridor za postojeći dalekovod napona 110 kV koji iznosi 40 m (20 m lijevo + 20m desno od uzdužne osi prienosnog voda), i za zaštitni koridor za planirani dalekovod napona 2x400 kV koji iznosi 100 m (50 m lijevo + 50 m desno od uzdužne osi dalekovoda), sukladno čl. 222. Mrežnih pravila prienosnog sustava.
5. Vezano za prethodno navedenu točku 4. ovog Očitovanja, ispod navedenog zaštitnog koridora potrebno je dodati tekst: "...tijelo koje vodi upravni postupak izdavanja dozvola za zahvat u prostoru (provođenje dokumenata prostornog uređenja) i dozvola za gradnju građevina u zaštitnom koridoru dalekovoda ili prostoru u okruženju transformatorske stanice dužno je zatražiti posebne uvjete gradnje od nadležnog elektroprivrednog poduzeća/tvrtke (operator prienosnog sustava ili operator distribucijskog sustava) u čijoj se nadležnosti nalazi postojeći ili planirani dalekovod/kabel ili transformatorska stanica...";

Za sve dodatne informacije, dostavu dokumentacije, konzultacije koje su vezane uz predmetni Zahtjev i dostavu podataka, očitovanjem možete se obratiti na e-mail adresu: ppiug@hops.hr.
U slučaju vašeg možebitnog odgovora molimo da se pozovete na klasu: 700/22-17/22, te ga i u pisanom obliku dostavite na adresu navedenu u zaglavlju ovog dopisa.

NAPOMENA: Ovo očitovanje o stanju u prostoru Općine Novigrad Podravski u postupku izrade Izješća o stanju u prostoru sa obveznim prostornim pokazateljima odnosi se na objekte prienosne mreže (dalekovodi i transformatorske stanice napona 110, 220 i 400 kV). U svrhu kompletiranja Vašeg zahtjeva, slično očitovanje je potrebno zatražiti od drugih organizacijskih cjelina HEP-a:

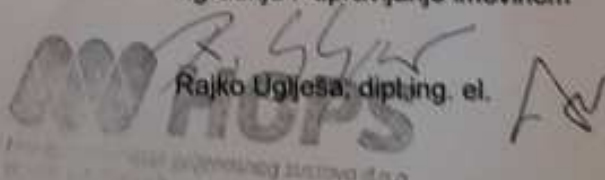
HEP – Operator distribucijskog sustava d.o.o.
Elektra Koprivnica
Hrvatske državnosti 32, 48 000 Koprivnica;

i to za vodove i postrojenja koji se nalaze u okviru njihove nadležnosti, a koji su prisutni u području Općine Novigrad Podravski.

S poštovanjem,

Direktor Sektora za razvoj, priključenja,
izgradnju i upravljanje imovinom

Rajko Uglješa, dipl.ing. el.



Preslik: - Arhiva

Na znanje putem interne e-aplikacije:

1. Sektor za razvoj, priključenje, izgradnju i upravljanje imovinom, Ured direktora
2. Odjel za prostorno planiranje i izdavanje posebnih uvjeta
3. Prijenosno područje Zagreb, Ured direktora
4. Prijenosno područje Zagreb, Služba za upravljanje
5. Prijenosno područje Za, Odjel za nadzemne i kabelaške vodove



REPUBLIKA HRVATSKA
KOPRIVNIČKO-KRIŽEVAČKA ŽUPANIJA
OPĆINA NOVIGRAD PODRAVSKI
Općinski načelnik

KLASA: 350-02/19-01/01
URBROJ:2137-11-02-22-84
Novigrad Podravski, 31. ožujka 2022. godine

IZRABIVAČ PPU Općine Novigrad Podravski
PLANIMETAR d.o.o.
Pučki 75,
10 253 Gornji Dragonožec

PREDMET : PRIMJEDBE NA NACRT PRIJEDLOGA II. IZMJENE I DOPUNE
PPUO NOVIGRAD PODRAVSKI

Poštovani,

Uvidom u prijedlog II. Izmjena i dopuna PPUO Novigrad Podravski uvidjeli smo kako je zbog usklađivanja sa budućim potrebama izgradnje i projektiranja javnih zgrada nužno izmijeniti članak 126. stavak 1. točku 2. u tekstualnom dijelu Prostornog plana uređenja Općine Novigrad Podravski i to na način da se u navedenom članku, stavku i točki broj i oznaka: „4,0 m“ zamijeni brojem i oznakom; „3,0 m“.

Zahvaljujem



Općinski načelnik:

Zdravko Brijeck



ŽUPANIJSKA UPRAVA ZA UPRAVLJANJE
ŽUPANIJSKIM I LOKALNIM CESTAMA
KOPRIVNIČKO – KRIŽEVAČKE ŽUPANIJE
48260 Križevci, I. Z. Dijankovečkog 3

Matični (porezni) broj: 1286986
OIB: 16406615746

Telefon: (048) 711-208
Telefax: (048) 711-209

KLASA: 340/22-01/368
URBROJ: 2137-113-06-22-368
Križevci, 28.03.2022.



48 325 NOVIGRAD PODRAVSKI

Predmet: II. Izmjene i dopune Prostornog plana uređenja Općine Novigrad Podravski – ponovljena javna rasprava
- Očitovanje - dostavlja se

Poštovani,

Prema vašem dopisu (KLASA: 350-02/19-01/01 URBROJ: 2137-11-02-22-82 od 16. ožujka 2022. godine) a vezano za II. Izmjene i dopune Prostornog plana uređenja Općine Novigrad Podravski – ponovljena javna rasprava, izjavljujemo da nemamo nikakvih zahtjeva.

S poštovanjem.

O tom obavijestiti:

1. Arhiva ovdje.

Stručni suradnik za upravno – tehničke poslove
i sigurnost prometa:

Martel Kovacic, dipl.ing.prom.





HŽ INFRASTRUKTURA
10000 Zagreb, Mihanovićeveva 12

**SEKTOR ZA RAZVOJ, PRIPREMU
I PROVEDBU INVESTICIJA I EU
FONDOVA**

tel: +385 (0)1 4534538
fax: +385 (0)1 4584885
e-mail: sebastijan.kamenscak@hzinfra.hr
naš broj i znak: 2444/22, 1.3.1. SK
vaš broj i znak: KLASA: 350-02/19-01/01
URBROJ: 2137-11-02-22-82
datum: 25.03.2022.

**KOPRIVNIČKO-KRIŽEVAČKA ŽUPANIJA
OPĆINA NOVIGRAD PODRAVSKI**
Trg dr. Franje Tuđmana 4
48325 Novigrad Podravski



Predmet: Prijedlog II. Izmjena i dopuna Prostornog plana uređenja Općine Novigrad Podravski
- Dostava mišljenja o ponovnoj javnoj raspravi

Temeljem dopisa Općine Novigrad Podravski, u vezi dostave mišljenja o II. Izmjenama i dopunama PPUO Novigrad Podravski, dostavljamo Vam sljedeće:

Uvidom u Prijedlog II. Izmjena i dopuna PPUO Novigrad Podravski (dostavljen na CD-u), utvrđeno je da su zahtjevi za izradu predmetnog Plana dostavljeni našim dopisom broj 2900/20, 1.3.1. SK od 18. ožujka 2020. godine uvaženi i implementirani.

Sukladno navedenom, HŽ Infrastruktura d.o.o. nema dodatnih zahtjeva na prijedlog II. Izmjena i dopuna PPUO Novigrad Podravski.

S poštovanjem,

**DIREKTOR SEKTORA ZA RAZVOJ, PRIPREMU I
PROVEDBU INVESTICIJA I EU FONDOVA**

Mirko Franović, dipl. ing. građ.






društvo s ograničenom odgovornošću

Uprava, Krunoslav Jakupčić, dipl. ing. šum. – predsjednik; Ante Sabljic, dipl. ing. šum. – član; mr. Igor Fazekas – član •
Trgovački sud u Zagrebu (MBS 090251008) • MB 3631133 • OIB 69693144508 • SWIFT: PBZGHR2X • IBAN: HR46 2340
0091 1001 0036 0 • Temeljni kapital: 1.171.670.000,00 kn, uplaćen u cijelosti • Telefon: 01/4804 111 • Telefaks: 01/4804 101
• pp 148, 10002 Zagreb • web: <http://www.hrsume.hr> • e-mail: direkcija@hrsume.hr

UPRAVA ŠUMA PODRUŽNICA KOPRIVNICA, I. MEŠTROVIĆA 28; KOPRIVNICA Tel.: 048/ 250 900 Fax: 048/ 250 963

KLASA: KC/22-01/372

URBROJ: 06-00-06/02-22-02



10000 Zagreb, ulica kneza Branimira 1

10000 Zagreb, ulica kneza Branimira 1

10000 Zagreb, ulica kneza Branimira 1

10000 Zagreb, ulica kneza Branimira 1

10000 Zagreb, ulica kneza Branimira 1

10000 Zagreb, ulica kneza Branimira 1

10000 Zagreb, ulica kneza Branimira 1

10000 Zagreb, ulica kneza Branimira 1

10000 Zagreb, ulica kneza Branimira 1

REPUBLIKA HRVATSKA
KOPRIVNIČKO-KRIŽEVAČKA ŽUPANIJA
OPĆINA NOVIGRAD PODRAVSKI
Jedinstveni upravni odjel

Predmet: II. Izmjene i dopune Prostornog plana uređenja Općine Novigrad Podravski
- mišljenje, dostavlja se

Prema dostupnoj dokumentaciji te usporedbom sa važećim šumskogospodarskim planovima za državne šume nemamo primjedbe na prijedlog prostorno planske dokumentacije iz naše nadležnosti.

S poštovanjem,

VODITELJ UPRAVE ŠUMA
PODRUŽNICA KOPRIVNICA:

Mirko Kovačev, dipl. ing. šum.





KLASA: 350-02/22-01/143
URBROJ: 525-11/0530-22-2
Zagreb, 21. ožujka 2022.



Prijemni list	
Broj prijema: 10000-11/0530-22-2-2	
Datum prijema: 21. 03. 2022.	
Mjesto prijema: Zagreb	
Ime i prezime: [nečitljivo]	
Znak: 98	

HRVATSKE ŠUME d.o.o.
DIREKCIJA
Ulica kneza Branimira 1, 10 000 Zagreb

PREDMET: Prijedlog II. Izmjena i dopuna Prostornog plana uređenja Općine Novigrad Podravski, obavijest o javnoj raspravi
- očitovanje, traži se

Poštovani,

sukladno određenima članka 40. stavka 6. Zakona o šumama („Narodne novine“, br.: 68/18., 115/18., 98/19., 32/20. i 145/20.), molimo u okviru vaše nadležnosti, očitovanje na Prijedlog IV. Izmjena i dopuna Prostornog plana uređenja Općine Novigrad Podravski, za potrebe davanja mišljenja na prostorni plan sukladno stavku 5. istog članka.

S poštovanjem,



U prilogu:
- kao u tekstu

Na znanje:
- Općina Novigrad Podravski, Jedinstveni upravni odjel, Trg dr. Franje Tuđmana 4,
48325 Novigrad Podravski.

DOSTAVITI:
1. Naslovu,
2. U sniv predmeta.

	ZAVOD ZA PROSTORNO UREĐENJE KOPRIVNIČKO-KRIZEVAČKE ŽUPANIJE	Priloga 01.04.2022	ORG. JED.
	www.prostorno-uređenje.hr Florjanski trg 4/1 48 000 Koprivnica	prostorno-uredjenje@kckzz.hr Tel: 048/624-406	KLASA 350-01/20-01/07 URBROJ 2137-66-02-22-12
		OTB: 392/2015-02/1000 IBAN: 2439111021000100010	83-1

KLASA: 350-01/20-01/07
URBROJ: 2137-66-02-22-12
Koprivnica, 01. travnja 2022.

OPĆINA NOVIGRAD PODRAVSKI

PREDMET: II. izmjene i dopune Prostornog plana Općine Novigrad Podravski
- Prijedlog II. ID PPUO – dostava primjedbi na

Poštovani,

Ovim putem dostavljamo Vam slijedeće primjedbe:

Odredbe za provođenje:

Poglavlje 5.4.2. Zbrinjavanje otpadnih voda

- Članak 179., stavak 2: brisati planirano proširenje kapaciteta UPOV-a Virje (7.600 ES-a).
- Tekstualni dio odredbi uskladiti s grafičkim dijelom, u kojem je ucrtan novo planirani UPOV i pripadajući sustav odvodnje (tip i kapacitet uređaja, uvjeti gradnje, zona, odn. namjena površine na kojoj je planiran...)
- Članak 181.: revidirati brojeve NN na koje se poziva (Zakon o gradnji, Pravilnik o graničnim emisijama otpadnih voda).

Kartografski prikazi:

1. Karta 2.1

JANAF – u koridoru trase postojećeg međunarodnog Jadranskog naftovoda Sisak – Virje – Gola planirani su:

- Janaf naftovod Sisak – Virje – Gola
- Janaf produktovod Sisak – Virje – Gola (u dostavljenoj .dwg datoteci „II_ID_PPUO_Novigrad_Podravski_karta_2_1_struja_plin.dwg Group Layer“ prijedloga Plana, umjesto tog planiranog Janaf produktovoda ucrtana su dva planirana INA produktovoda).

JANAF – u koridoru trase međunarodnog Jadranskog naftovoda Virje – Lendava planiran je:

- Janaf produktovod Virje – Lendava (u dostavljenoj .dwg datoteci „II_ID_PPUO_Novigrad_Podravski_karta_2_1_struja_plin.dwg Group Layer“

prijedloga Plana, umjesto tog planiranog Janaf produktovoda ucrtana su dva planirana INA produktovoda).

2. Kartografski prikazi 3. Uvjeti za korištenje, uređenje i zaštitu prostora i 4.4. Građevinsko područje naselja Novigrad Podravski
- u tumaču znakovlja (legenda) pod Područja i dijelovi primjene planskih mjera zaštite simbol obuhvat izrade UPU-a premjestiti pod planirano a ne pod postojeće kao što je sada.

S poštovanjem,




RAVNATELJ:

Zlatko Filipović, dipl.ing.arh.



Javna ustanova za upravljanje zaštićenim
dijelovima prirode na području
Koprivničko-krškovačke županije
Hrvatski trg 4/II, 48 000 Koprivnica
tel. 048/621-790, fax. 048/621-787
e-mail: zastita.prirode@kk-zupanija.hr; www.kk-zupanija.hr

KLASA: 350-01/06-01/01
URBROJ: 2137-112-22-15
Koprivnica, 31. ožujka 2022.



OPĆINA NOVIGRAD PODRAVSKI
Trg dr. Franje Tuđmana 4
48 325 Novigrad Podravski

PREDMET: II. Izmjene i dopune Prostornog plana uređenja Općine Novigrad Podravski
- očitovanje/mišljenje, daje se

Vaza: Val dopis, KLASA: 350-02/19-01/01, URBROJ: 2137-11-02-22-02 od 16. ožujka 2022.

Vezano za Val dopis KLASA: 350-02/19-01/01, URBROJ: 2137-11-02-22-02 od 16. ožujka 2022. godine, s uvidom u dokumentaciju koju ste nam dostavili u prilogu Vazog dopisa, te razmatranjem poglavlja koja se odnose na zaštićene dijelove prirode i zaštićena područja dajemo Vam sljedeće očitovanje/mišljenje.

U Odborima za provođenje Prijedloga II. Izmjena i dopuna Prostornog plana uređenja Općine Novigrad Podravski, u poglavlju 6. Mjere zaštite krajolopskih i prirodnih vrijednosti i kulturno-povijesnih cjelina u poglavlju 6.2. Mjere zaštite prirodnih vrijednosti se:

Članak 196.

- U stavku 2. izna zagrada i teksta koji se briše, dodati tekst koji glasi: " i Zakonu o zaštiti prirode („Narodne novine“ broj 80/13, 15/18, 14/13 i 127/19). "

Članak 198.

- U stavku 1. tekst koji glasi: " „Natura 2000“ i to kao područje očuvanja značajno za ptice (POP) – HR 1000008 „Bilogora i Kalničko gorje“ " zamijenite tekстом koji glasi: „Republike Hrvatske (Natura 2000 područja) pod nazivom " Bilogora i Kalničko gorje", označeno identifikacijskim brojem područja „HR1000008", definirano kao područje očuvanja značajno za ptice (POP). "

Članak 200.

- U stavku 4. u zagradi izna teksta koji glasi: " 25/20 " dodajte tekst koji glasi: " i 30/20 "

U kartografskom prikazu 3. Dvjeti za korištenje, uređenje i zaštitu prostora, u *Temačn planinskog značajnja* tekst koji glasi: "PODRUČJE EKOLOŠKE MREŽE "NATURA 2000" " zamijenite tekстом koji glasi: "PODRUČJA EKOLOŠKE MREŽE REPUBLIKE HRVATSKE (NATURA 2000 PODRUČJA)", a tekst koji glasi "MEDUNARODNO VAŽNA PODRUČJA ZA PTICE - POP" zamijenite tekстом koji glasi: "PODRUČJA OČUVANJA ZNAČAJNA ZA PTICE (POP)"

S poštovanjem,

RAJNATELJICA
Zeljka Kraljević, dipl.ing.