

REPUBLIKA HRVATSKA
KOPRIVNIČKO-KRIŽEVAČKA ŽUPANIJA
OPĆINA VIRJE

Klasa: 350-02/24-01/06
Urbroj: 2137-18-03/1-24-7
Virje, 3. listopada 2024.

IZVJEŠĆE O JAVNOJ RASPRAVI O PRIJEDLOGU V. IZMJENA I DOPUNA PROSTORNOG PLANA UREĐENJA OPĆINE VIRJE

NOSITELJ IZRADE

Općina Virje
Jedinstveni upravni odjel Općine Virje
Pročelnica:
Kristina Filipović, dipl. pr.



STRUČNI IZRAĐIVAČ



ZAVOD ZA PROSTORNO UREĐENJE
KOPRIVNIČKO-KRIŽEVAČKE ŽUPANIJE

Odgovorni voditelj:
Zlatko Filipović, dipl. ing. arh.

ZLATKO FILIPOVIĆ
dipl. ing. arh.

OVLASŤENI ARHITEKT
URBANIST
A. U. 001



SADRŽAJ:

1. Uvod	2
2. Podaci iz objave javne rasprave	2
2.1. Objava javne rasprave.....	3
3. Popis sudionika u javnoj raspravi koji su pozvani posebnom obavijesti o javnoj raspravi	4
4. Akti u postupku javne rasprave	6
4.1. Zaključak Načelnika o utvrđivanju Prijedloga V. Izmjena i dopuna Prostornog plana uređenja Općine Virje za javnu raspravu.....	6
4.2. Preslika oglasa na mrežnoj stranici Ministarstva prostornoga uređenja, graditeljstva i državne imovine, 1. srpnja 2024.....	7
4.3. Preslika oglasa na mrežnoj stranici Općine Virje, 3. srpnja 2024.	8
4.4. Preslika oglasa u dnevnom tisku, „Večernji list“, 2. srpnja 2024.	9
5. Popis sudionika u javnoj raspravi čija su mišljenja, prijedlozi i primjedbe na Prijedlog V. ID PPUO Virje prihvaćeni	10
6. Popis sudionika u javnoj raspravi čija mišljenja, prijedlozi i primjedbe na Prijedlog V. ID PPUO Virje nisu prihvaćeni ili su djelomično prihvaćeni s razlozima neprihvatanja	13
7. Popis sudionika u javnoj raspravi čija mišljenja, prijedlozi i primjedbe na Prijedlog V. ID PPUO Virje nisu razmatrani iz razloga propisanih Zakonom	17
8. Preslike pristiglih mišljenja, prijedloga i primjedbi	18
8.1. Hrvatske šume.....	18
8.2. Ministarstvo poljoprivrede, šumarstva i ribarstva.....	19
8.3. HAKOM.....	20
8.4. HŽ Infrastruktura	21
8.5. Hrvatske ceste	23
8.6. HOPS d.d.....	25
8.7. INA d.d., Istraživanje i proizvodnja nafte i plina.....	30
8.8. Zdravko Ljubić	31
8.9. Irena Brezak Fijala.....	35
8.10. Mirko Lukanec.....	37
8.11. Javna ustanova za upravljanje zaštićenim dijelovima prirode na području Koprivničko-križevačke županije	38
8.12. Ministarstvo gospodarstva	39
9. Javno izlaganje	46
9.1. Zapisnik o javnom izlaganju.....	46
9.2. Popis prisutnih na javnom izlaganju	51
10. Zaključak	53

1. Uvod

Temeljem članka 102. Zakona o prostornom uređenju („Narodne novine“ broj 153/13, 65/17, 114/18, 39/19, 98/19 i 67/23), (u daljnjem tekstu: Zakon) odgovorni voditelj u suradnji s nositeljem izrade obrađuje mišljenja, prijedloge i primjedbe iznesene u javnoj raspravi o Prijedlogu V. Izmjena i dopuna Prostornog plana uređenja Općine Virje (u daljnjem tekstu: V. ID PPUO Virje) te priprema ovo Izvješće o javnoj raspravi.

2. Podaci iz objave javne rasprave

Na temelju članka 95. Zakona, Općinski načelnik Općine Virje, Mirko Perok, 9. srpnja 2024. godine donio je Zaključak o utvrđivanju Prijedloga V. Izmjena i dopuna Prostornog plana uređenja Općine Virje za javnu raspravu (KLASA: 350-02/24-01/07, URBROJ: 2137-18-02/1-24-1).

Sukladno Zaključku načelnika Općine Virje i Odluci o izradi V. ID PPUO Virje javna rasprava o Prijedlogu V. ID PPUO Virje trajala je 10 dana, od 10. do 19. srpnja 2024. godine. Javni uvid u Prijedlog V. ID PPUO Virje mogao se izvršiti za vrijeme trajanja javne rasprave u prostorijama Općine Virje na adresi Đure Sudete 10, 48326 Virje, svakog radnog dana u vremenu od 8:00 do 13:00 sati te na mrežnim stranicama Općine Virje, www.virje.hr.

Mjesto, datum i vrijeme početka javnog uvida kao i trajanje javnog uvida u Prijedlog V. ID PPUO Virje te mjesto, datum i vrijeme početka javnog izlaganja objavljeni su sukladno članku 96. Zakona na sljedeći način:

- na mrežnoj stranici Ministarstva prostornoga uređenja, graditeljstva i državne imovine (www.mgipu.hr), od 1. srpnja 2024. godine,
- na mrežnoj stranici Općine Virje (www.virje.hr), od 3. srpnja 2024. godine i
- u dnevnom tisku „Večernji list“, od 2. srpnja 2024. godine.

Posebnu pisanu obavijest o javnoj raspravi nositelj izrade V. ID PPUO Virje dostavio je, sukladno članku 97. Zakona, 1. srpnja 2024. godine, javnopravnim tijelima određenim posebnim popisima koja su dala ili trebala dati zahtjeve za izradu V. ID PPUO Virje.

U skladu sa člankom 99. Zakona, za vrijeme javnog uvida Nositelj izrade organizirao je javno izlaganje o Prijedlogu V. ID PPUO Virje radi obrazloženja ugrađenih rješenja, smjernica i mjera. Javno izlaganje održano je 16. srpnja 2024. godine u Općinskoj vijećnici Općine Virje, na adresi Trg dr. Franje Tuđmana 1, Virje, s trajanjem od 11:00 do 13:00 sati. O javnom izlaganju vođen je zapisnik, a sudionici su svoja mišljenja, prijedloge i primjedbe na Prijedlog V. ID PPUO Virje mogli davati postavljanjem pitanja tijekom javnog izlaganja na koja su usmeno odgovorili predstavnici nositelja izrade i stručnog izrađivača te davanjem prijedloga i primjedbi u zapisnik za vrijeme javnog izlaganja. Zapisnik o javnom izlaganju (KLASA: 350-02/24-01/06, URBROJ: 2137/18-03/1-24-6) sa popisom prisutnih na javnom izlaganju sastavni je dio ovoga Izvješća o javnoj raspravi.

Pisana očitovanja - mišljenja, prijedlozi i primjedbe na Prijedlog V. ID PPUO Virje mogla su se podnositi u tijeku javne rasprave, na adresu Općine, Đure Sudete 10, 48326 Virje, zaključno s 19. srpnjem 2024. godine.

2.1. Objava javne rasprave



REPUBLIKA HRVATSKA
Koprivničko-križevačka županija
OPĆINA VIRJE
JEDINSTVENI UPRAVNI ODJEL

KLASA: 350-02/24-01/06
URBROJ: 2137-18-03/1-24-1
Virje, 28. lipnja 2024.

Na temelju članka 96. stavka 3. i 4. Zakona o prostornom uređenju („Narodne novine“ broj 153/13., 65/17., 114/18., 39/19., 98/19. i 67/23.) Jedinostveni upravni odjel Općine Virje objavljuje

JAVNU RASPRAVU
o Prijedlogu V. izmjena i dopuna
Prostornog plana uređenja Općine Virje

1. Javna rasprava će trajati 10 dana, od 10. srpnja 2024. do 19. srpnja 2024. godine.
2. Javni uvid u Prijedlog V. izmjena i dopuna Prostornog plana uređenja Općine Virje moći će se izvršiti za vrijeme trajanja javne rasprave u prostorijama Općine Virje, Đure Sudete 10, Virje svakog radnog dana u vremenu od 8,00 do 13,00 sati te na mrežnim stranicama Općine Virje, www.virje.hr.
3. Javno izlaganje Prijedloga V. izmjena i dopuna Prostornog plana uređenja Općine Virje organizirat će se u Općinskoj vijećnici Općine Virje u Virju, na adresi Trg dr. Franje Tuđmana 1 i to 16. srpnja 2024. godine u 11,00 sati.
4. Primjedbe i prijedlozi na Prijedlog V. izmjena i dopuna Prostornog plana uređenja Općine Virje sudionici mogu davati tijekom javne rasprave, zaključno sa 19. srpnjem 2024. godine i to na sljedeći način:
 - postavljanjem pitanja tijekom javnog izlaganja o predloženim rješenjima,
 - davanjem prijedloga i primjedbi u zapisnik za vrijeme izlaganja,
 - upućivanjem pisanih prijedloga i primjedbi Jedinostvenom upravnom odjelu Općine Virje, Đure Sudete 10, 48326 Virje.

Prijedlozi i primjedbe koji nisu dostavljeni u roku ili nisu čitljivo napisani, ne moraju se uzeti u obzir u pripremi Izvješća o javnoj raspravi.



Pročelnica:

Kristina Filipović, dipl.pr.

3. Popis sudionika u javnoj raspravi koji su pozvani posebnom obavijesti o javnoj raspravi



KLASA: 350-02/24-01/06
URBROJ: 2137-18-03/1-24-3
Virje, 1. srpnja 2024.

Republika Hrvatska
KOPRIVNIČKO-KRIŽEVAČKA ŽUPANIJA
2137-14 županijski zavod za prostorno uređenje

Primijeno: 3.7.2024.	Org. jed.
Klasifikacijska oznaka 350-02/23-01/02	66
Urudžbeni broj 56	Pril. Vrij.

SVIMA PREMA DOSTAVNOJ LISTI

Predmet: Javna rasprava o Prijedlogu V. izmjena i dopuna Prostornog plana uređenja Općine Virje
- posebna obavijest

Poštovani,

Na temelju članka 97. Zakona o prostornom uređenju („Narodne novine“ broj 153/13., 65/17., 114/18., 39/19., 98/19. i 67/23.) obavještavamo Vas da je objavljena javna rasprava o Prijedlogu V. izmjena i dopuna Prostornog plana uređenja Općine Virje (dalje u tekstu: Prijedlog Plana).

Javna rasprava, odnosno javni uvid trajat će 10 dana, od 10. srpnja 2024. do 19. srpnja 2024. godine, a javno izlaganje će se održati 16. srpnja 2024. u 11,00 sati u Vijećnici Općinskog vijeća Općine Virje, Trg dr. Franje Tuđmana bb (Društveni dom Virje). Objava javne rasprave i Prijedlog Plana bit će dostupni za uvid u prostorijama Općine Virje, Đure Sudete 10, Virje svakog radnog dana u vremenu od 8,00 do 13,00 sati te na mrežnim stranicama Općine Virje www.virje.hr.

Javno izlaganje Prijedloga V. izmjena i dopuna Prostornog plana uređenja Općine Virje organizirat će se u Općinskoj vijećnici Općine Virje u Virju, na adresi Trg dr. Franje Tuđmana bb i to 16. srpnja 2024. godine u 11,00 sati.

Primjedbe i prijedlozi na Prijedlog V. izmjena i dopuna Prostornog plana uređenja Općine Virje sudionici mogu davati tijekom javne rasprave, zaključno sa 19. srpnjem 2024. godine i to na sljedeći način:

- postavljanjem pitanja tijekom javnog izlaganja o predloženim rješenjima,
- davanjem prijedloga i primjedbi u zapisnik za vrijeme izlaganja,
- upućivanjem pisanih prijedloga i primjedbi Jedinostvenom upravnom odjelu Općine Virje, Đure Sudete 10, 48326 Virje.

Sukladno članku 101. Zakona o prostornom uređenju, javnopravno tijelo koje je dalo, odnosno trebalo dati zahtjeve za izradu V. izmjena i dopuna Prostornog plana uređenja Općine Virje u javnoj raspravi sudjeluje davanjem mišljenja o prihvaćanju tih zahtjeva, odnosno mišljenja o primjeni posebnog propisa i/ili dokumenta koji je od utjecaja na predmetne izmjene, pri čemu se ne mogu davati novi ili drukčiji uvjeti od onih koji su dani u zahtjevima za izradu nacrtu Plana.

Ako svoje mišljenje ne dostavite zaključno sa 19. srpnjem 2024., smatra se da je mišljenje dano i da je Prijedlog Plana izrađen u skladu s danim zahtjevima, odnosno s posebnim propisom i/ili dokumentom koji je od utjecaja na prostorni plan.

S poštovanjem,

Pročelnica:



Kristina Filipović, dipl.pr.

Dostavna lista:

- ① Zavod za prostorno uređenje Koprivničko-križevačke županije, Florijanski trg 4/I, Koprivnica
2. Upravni odjel za prostorno uređenje, gradnju, zaštitu okoliša i zaštitu prirode Koprivničko-križevačke županije, Antuna Nemčića 5, Koprivnica
3. Ministarstvo prostornoga uređenja, graditeljstva i državne imovine, Ulica Republike Austrije 14, Zagreb
4. Ministarstvo gospodarstva, Uprava za energetiku, Ulica grada Vukovara 78, Zagreb
5. Ministarstvo gospodarstva, Uprava za gospodarenje mineralnim sirovinama, Sektor za rudarstvo, Ulica grada Vukovara 78, Zagreb
6. Ministarstvo poljoprivrede, šumarstva i ribarstva, Uprava šumarstva, lovstva i drvne industrije, Planinska 2a, Zagreb
7. Ministarstvo zaštite okoliša i zelene tranzicije, Uprava za zaštitu prirode, Radnička cesta 80, Zagreb
8. Ministarstvo kulture i medija, Uprava za zaštitu kulturne baštine, Konzervatorski odjel u Bjelovaru, Trg Eugena Kvaternika 6, Bjelovar
9. Županijska uprava za ceste Koprivničko-križevačke županije, I. Z. Dijankovečkog 3, Križevci
10. Hrvatske vode, Vodnogospodarski odjel za Muru i Gornju Dravu, Međimurska 26B, Varaždin
11. Hrvatske vode, Vodnogospodarska ispostava za mali sliv „Bistra“, Antuna Radića 8B, Đurđevac
12. HEP, Operator distribucijskog sustava, Elektra Koprivnica, Ulica Hrvatske državnosti 32, Koprivnica
13. HOPS, Hrvatski operator prijenosnog sustava d.o.o., Kupska 4, Zagreb
14. Hrvatske ceste d.o.o., Za upravljanje, građenje i održavanje državnih cesta, Zagreb, Vončinina 3, 10000 Zagreb
15. HŽ Infrastruktura d.o.o., Razvoj i investicijsko planiranje, Mihanovićeveva 12, Zagreb
16. Komunalije d.o.o. Đurđevac, Radnička cesta 61, Đurđevac
17. Komunalije-plin d.o.o., Radnička cesta 61, Đurđevac
18. INA d.d., Istraživanje i proizvodnja nafte i plina, Avenija Većeslava Holjevca 10, Zagreb
19. JANA F, Sektor razvoja i investicija, Miramarska cesta 24, Zagreb
20. Hrvatska pošta d.d., Poštanski ured Koprivnica, Florijanski trg 18, Koprivnica
21. PLINACRO d.o.o., Operator plinskoga transportnog sustava, Savska cesta 88a, Zagreb
22. Hrvatske šume d.o.o., Uprava šuma Podružnica Koprivnica, Ulica Ivana Meštrovića 28, Koprivnica
23. MUP, PU Koprivničko-križevačke županije, Trg E. Kumičića 18, Koprivnica
24. HAKOM, Hrvatska regulatorna agencija za mrežne djelatnosti, Ulica Roberta Frangeša Mihanovića 9, Zagreb
25. HT, Sektor za dokumentaciju i telekomunikacijsku infrastrukturu, Palmotićeveva 82, Zagreb
26. A1 Hrvatska d.o.o., Vrtini put 1, Zagreb
27. Telemach Hrvatska d.o.o. za telekomunikacijske usluge, Josipa Marohnića 1, 10000 Zagreb
28. Javna ustanova za upravljanje zaštićenim dijelovima prirode na području Koprivničko-križevačke županije, Florijanski trg 4/I, Koprivnica
29. Grad Đurđevac, Stjepana Radića 1, Đurđevac
30. Općina Molve, Trg kralja Tomislava 11, Molve
31. Općina Novigrad Podravski, Trg dr. Franje Tuđmana 4, Novigrad Podravski
32. Općina Kapela, Bilogorska 90, Kapela
33. Općina Veliko Trojstvo, Braće Radića 28, Veliko Trojstvo

4. Akti u postupku javne rasprave

4.1. Zaključak Načelnika o utvrđivanju Prijedloga V. Izmjena i dopuna Prostornog plana uređenja Općine Virje za javnu raspravu

Na temelju članka 95. stavka 2. Zakona o prostornom uređenju („Narodne novine“ broj 153/13., 65/17., 114/18., 39/19., 98/19. i 67/23.) i članka 43. Statuta Općine Virje („Službeni glasnik Koprivničko-križevačke županije“ broj 3/13, 3/18, 6/20, 3/21 i 5/21. - pročišćeni tekst) općinski načelnik Općine Virje 9. srpnja 2024. godine donosi

ZAKLJUČAK o utvrđivanju Prijedloga V. Izmjena i dopuna Prostornog plana uređenja Općine Virje

I.

Na temelju Nacrta prijedloga V. Izmjena i dopuna Prostornog plana uređenja Općine Virje utvrđuje se Prijedlog V. Izmjena i dopuna Prostornog plana uređenja Općine Virje za javnu raspravu.

II.

Prijedlog V. Izmjena i dopuna Prostornog plana uređenja Općine Virje (dalje u tekstu: Prijedlog Plana) za javnu raspravu sadrži tekstualni i grafički dio te njegovo obrazloženje i sažetak za javnost. Prijedlog Plana nalazi se u prilogu ovog Zaključka i čini njegov sastavni dio.

III.

Javna rasprava o Prijedlogu Plana trajat će 10 dana, **od 10. srpnja 2024. godine do 19. srpnja 2024. godine**. Za vrijeme trajanja javne rasprave moći će se izvršiti javni uvid u Prijedlog Plana u prostorijama Općine Virje, na adresi Đure Sudete 10, Virje svakog radnog dana u vremenu od 8,00 do 13,00 sati te na mrežnim stranicama Općine Virje, www.virje.hr.

IV.

Javno izlaganje Prijedloga Plana organizirat će se u Općinskoj vijećnici Općine Virje u Virju, na adresi Trg dr. Franje Tuđmana 1, **16. srpnja 2024. godine u 11,00 sati**.

V.

Javna rasprava o Prijedlogu Plana objavljena je u dnevnom tisku, na mrežnim stranicama Općine Virje www.virje.hr i Ministarstva prostornoga uređenja, graditeljstva i državne imovine <https://mpgi.gov.hr/>.

VI.

Primjedbe i prijedlozi na Prijedlog Plana sudionici mogu davati tijekom javne rasprave, zaključno sa 19. srpnjem 2024. godine i to na sljedeći način:

- postavljanjem pitanja tijekom javnog izlaganja o predloženim rješenjima,
- davanjem prijedloga i primjedbi u zapisnik za vrijeme izlaganja,
- upućivanjem pisanih prijedloga i primjedbi Jedinstvenom upravnom odjelu Općine Virje, Đure Sudete 10, 48326 Virje.

Prijedlozi i primjedbe koji nisu dostavljeni u roku ili nisu čitljivo napisani, ne moraju se uzeti u obzir u pripremi Izvješća o javnoj raspravi.

VII.

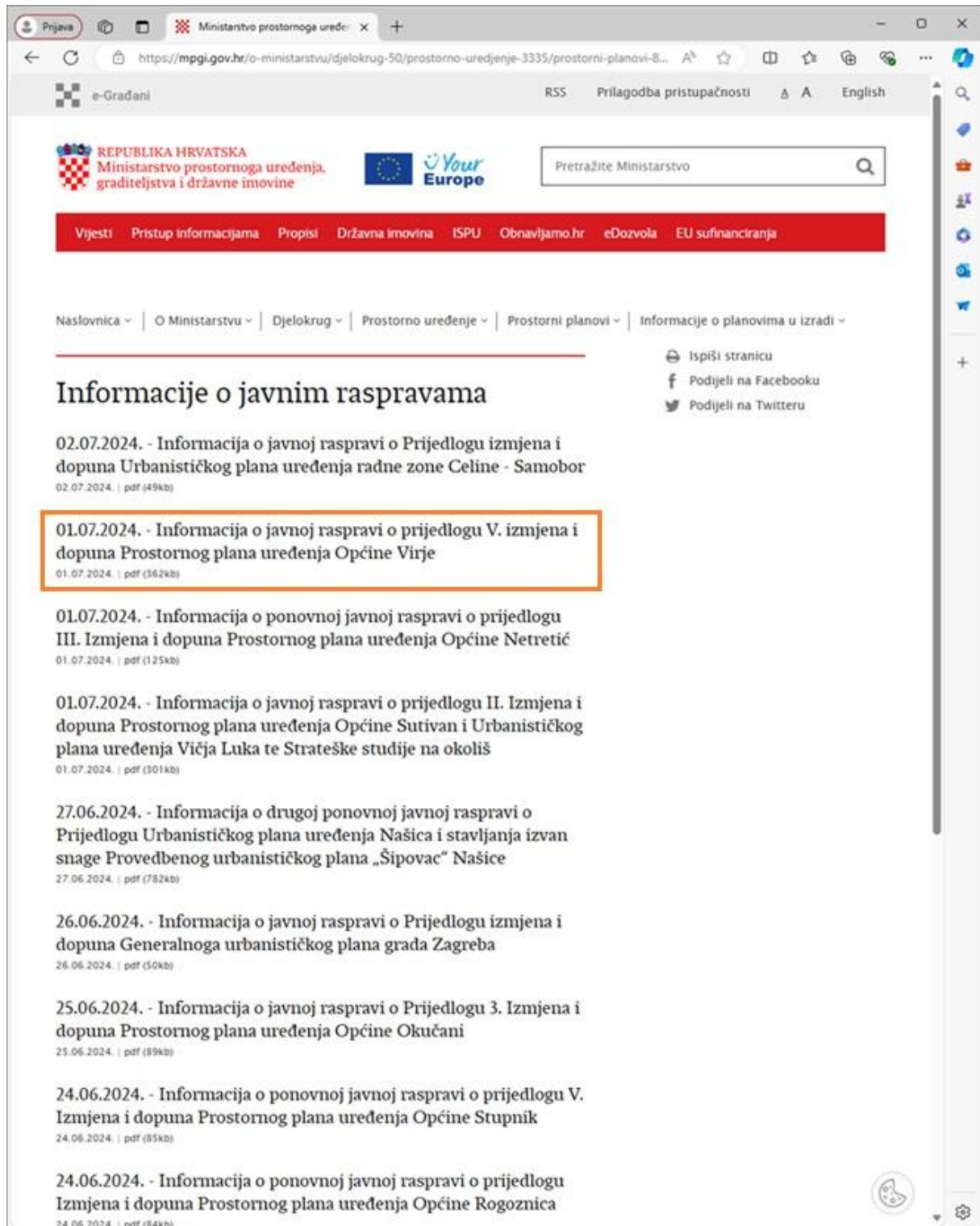
Ovaj Zaključak stupa na snagu danom donošenja.

KLASA: 350-02/24-01/07
URBROJ: 2137-18-02/1-24-1
Virje, 9. srpnja 2024.



4.2. Preslika oglasa na mrežnoj stranici Ministarstva prostornoga uređenja, graditeljstva i državne imovine, 1. srpnja 2024.

Link: <https://mpgi.gov.hr/o-ministarstvu/djelokrug-50/prostorno-uredjenje-3335/prostorni-planovi-8193/informacije-o-planovima-u-izradi/informacije-o-javnim-raspravama/3865?trazi=1&=&page=3>



The screenshot shows a web browser window displaying the website of the Ministry of Spatial Planning, Construction and State Property of the Republic of Croatia. The page is titled "Informacije o javnim raspravama" (Information on public consultations). The main content is a list of public consultations, with the entry for July 1, 2024, highlighted in an orange box. The highlighted entry is: "01.07.2024. - Informacija o javnoj raspravi o prijedlogu V. izmjena i dopuna Prostornog plana uređenja Općine Virje" (Information on a public consultation on proposal V. changes and supplements to the Spatial Plan of the Municipality of Virje). Other entries include consultations from July 1, 2024, and June 24, 2024, regarding various urban planning projects in different municipalities.

Prilagodba pristupačnosti

Pretražite Ministarstvo

Vijesti Pristup informacijama Propisi Državna imovina ISPU Obnavljamo.hr eDozvola EU sufinanciranja

Naslovnica | O Ministarstvu | Djelokrug | Prostorno uređenje | Prostorni planovi | Informacije o planovima u izradi

Informacije o javnim raspravama

02.07.2024. - Informacija o javnoj raspravi o Prijedlogu izmjena i dopuna Urbanističkog plana uređenja radne zone Celine - Samobor
02.07.2024. | pdf (49kb)

**01.07.2024. - Informacija o javnoj raspravi o prijedlogu V. izmjena i dopuna Prostornog plana uređenja Općine Virje
01.07.2024. | pdf (362kb)**

01.07.2024. - Informacija o ponovnoj javnoj raspravi o prijedlogu III. Izmjena i dopuna Prostornog plana uređenja Općine Netretić
01.07.2024. | pdf (125kb)

01.07.2024. - Informacija o javnoj raspravi o prijedlogu II. Izmjena i dopuna Prostornog plana uređenja Općine Sutivan i Urbanističkog plana uređenja Vičja Luka te Strateške studije na okoliš
01.07.2024. | pdf (301kb)

27.06.2024. - Informacija o drugoj ponovnoj javnoj raspravi o Prijedlogu Urbanističkog plana uređenja Našica i stavljanja izvan snage Provedbenog urbanističkog plana „Šipovac“ Našice
27.06.2024. | pdf (782kb)

26.06.2024. - Informacija o javnoj raspravi o Prijedlogu izmjena i dopuna Generalnoga urbanističkog plana grada Zagreba
26.06.2024. | pdf (50kb)

25.06.2024. - Informacija o javnoj raspravi o Prijedlogu 3. Izmjena i dopuna Prostornog plana uređenja Općine Okučani
25.06.2024. | pdf (89kb)

24.06.2024. - Informacija o ponovnoj javnoj raspravi o prijedlogu V. Izmjena i dopuna Prostornog plana uređenja Općine Stupnik
24.06.2024. | pdf (85kb)

24.06.2024. - Informacija o ponovnoj javnoj raspravi o prijedlogu Izmjena i dopuna Prostornog plana uređenja Općine Rogoznica
24.06.2024. | pdf (84kb)

Ispiši stranicu
Podijeli na Facebooku
Podijeli na Twitteru

4.3. Preslika oglasa na mrežnoj stranici Općine Virje, 3. srpnja 2024.

Link: <https://virje.hr/obavijest-o-odrzavanju-javne-rasprave-o-prijedlogu-v-izmjena-i-dopuna-prostornog-plana-uredenja-opcine-virje/>

The screenshot shows the website of Općina Virje. The main navigation bar includes 'NOVOSTI', 'JAVNI POZIVI I NATJEČAJI', 'JAVNA NABAVA', 'DOKUMENTI', 'AKTUALNI EU PROJEKTI', and 'TRANSPARENTNOST RADA'. The page title is 'OPĆINA VIRJE' and the section is 'Novosti'. A 'NATRAG' button is visible. The main headline is 'Obavijest o održavanju javne rasprave o prijedlogu V. izmjena i dopuna Prostornog plana uređenja Općine Virje'. Below the headline, it says 'NOVOSTI' and 'Objavljeno: Srijeda, 13. srpnja 2024.'. A large placeholder image shows the coat of arms of Općina Virje. Below the image, the text states: 'Javna rasprava će se održati od 10. do 19. srpnja 2024. a javno izlaganje će se organizirati 16. srpnja 2024. u 11 sati u vijećnici, Trg dr. Franje Tuđmana 1 u Virju.' At the bottom of the article, there is a link to the full notice and a 'Preuzmi' button. On the right side, there is a 'Kategorija Novosti' section with a list of other news items: 'TRADICIONALNA VIROVSKA BICIKLIJADA OD OVE GODINE ODRŽAVAT ĆE U SPOMEN NA IVANA LEVAČIĆA', '25. Županijska smotra pjevačkih zborova i 21. Županijska smotra malih zborova. 16. lipnja 2024. u 15 sati. Crkva sv. Martina u Virju', 'Poziv na Dječji sajam 10. lipnja 2024.', and 'Obavijest o roku za podnošenje zahtjeva za besplatno priključenje na komunalne vodne građevine'. At the bottom right, there is a dark sidebar with categories: 'NOVOSTI', 'SPORT' (with sub-items 'Košarka' and 'Nogomet'), and 'UDRUGE'.

4.4. Preslika oglasa u dnevnom tisku „Večernji list“, 2. srpnja 2024.

utorak, 2. srpnja 2024. Večernji list 29

Četiri olimpijske vize i se četiri turnira

... nastupila na četirima Olimpijskim igrama (2008. i 2016.), a ovo joj je četvrti kvalifikacijski turnir



...rao je 2016. na kvalifikacijskom turniru u Torinu, a ...acije pratiti kao sukomentator prijenosa na RTL 2.

...m igrama, najvećem ...skog roda, hrvatski ...ad su nastupili četiri ...92., u jeku agresije ...dražen, Kukoč, Rada, ...vo osvojili su srebro ...z zlato je bilo rezerv ...inalni Dream Team ...Maglicom, Birdom,

...e kasnije, u Atlanti, ...Stojko (ova) put bez ...ni dospjeli do zone ...u četvrtfinalu izgu ...ije (7:73).

...puštenog Sydneyja ...e (2004.) radi nena ...jetkim prvenstvima ...bila kvalifikacijska, ...a Olimpijskim igra ...008. Pod ravnanjem ...se olimpijska viza ...a turniru u Atenti, ...jeda izborili su naši ...e i Dirka Novitzkog, ...veća našao savršenu ...vao je tri igrača i pri ...najboljeg svjetskog ...ritzki nam jest zabio ...polovicu (13) iz slo ...a.

...U Londonu nas nije bilo jer smo na Svjetskom prvenstvu 2010. ispali u osmini finala, no zato smo izborili nastup u Rijiju maestralnim igrama na kvalifikacijskom turniru u Torinu i pobjedom nad Grcima (polufinale) i Talijanima (finale). Bio je to vrhunac drugog izborničkog mandata Aleksandra Petrovića kojemu je malo nedostajalo da s nacionalnom vrstom završi u olimpijskom polufinalu. Od toga su nas dijelile dvije pogodne lopte u četvrtfinalu sa Srbijom pa se Hrvatska iz Rija vratila kao peta.

...Nažalost, priliku da odemo u Tokio nismo iskoristili unatoč splitskom domaćinstvu kvalifikacijskog turnira. Nakon uvjerljivog poraza od Petrovićeva Brazila, Mršićeva Hrvatska napatila se s Tunisom i izgubila od Njemačke koja je izborila olimpijsku vizu, a dvije godine kasnije postala i svjetskim prvakom.

...A kao takva Njemačka je, s finalistom Srbijom, osigurala nastup u Parizu, baš kao što su i najbolje plasirane kontinentalne reprezentacije Kanada, SAD, Južni Sudan, Japan i Australija te domaćin Francuska. (db)

REPUBLIKA HRVATSKA
Koprivničko-križevačka županija
OPĆINA VIRJE
JEDINSTVENI UPRAVNI ODJEL

KLASA: 350-02/24-01/06
URBROJ: 2137-18-03/1-24-1
Virje, 28. lipnja 2024.

Na temelju članka 96. stavka 3. i 4. Zakona o prostornom uređenju („Narodne novine“ broj 153/13., 65/17., 114/18., 39/19., 98/19. i 67/23.) Jedinствени upravni odjel Općine Virje objavljuje

JAVNU RASPRAVU
o Prijedlogu V. izmjena i dopuna
Prostornog plana uređenja Općine Virje

1. Javna rasprava će trajati 30 dana, od 10. srpnja 2024. do 19. srpnja 2024. godine.
2. Javni uvid u Prijedlog V. izmjena i dopuna Prostornog plana uređenja Općine Virje moći će se izvršiti za vrijeme trajanja javne rasprave u prostorijama Općine Virje, Đure Sudete 10, Virje svakog radnog dana u vremenu od 8,00 do 13,00 sati te na mrežnim stranicama Općine Virje, www.virje.hr.
3. Javno izlaganje Prijedloga V. izmjena i dopuna Prostornog plana uređenja Općine Virje organizirat će se u Općinskoj vijećnici Općine Virje u Virju, na adresi Trg dr. Franje Tuđmana 1 i to 16. srpnja 2024. godine u 11,00 sati.
4. Primjedbe i prijedlozi na Prijedlog V. izmjena i dopuna Prostornog plana uređenja Općine Virje sudionici mogu davati tijekom javne rasprave, zaključno sa 19. srpnjem 2024. godine i to na sljedeći način:

- postavljanjem pitanja tijekom javnog izlaganja o predloženim rješenjima,
- davanjem prijedloga i primjedbi u zapisnik za vrijeme izlaganja,
- upućivanjem pisanih prijedloga i primjedbi Jedinственом управном одјелу Općine Virje, Đure Sudete 10, 48326 Virje.

Prijedlozi i primjedbe koji nisu dostavljeni u roku ili nisu čitljivo napisani, ne moraju se uzeti u obzir u pripremi Izvješća o javnoj raspravi.

Pročelnica:
Kristina Filipović, dipl.pr.



REPUBLIKA HRVATSKA
Koprivničko-križevačka županija
OPĆINA VIRJE
JEDINSTVENI UPRAVNI ODJEL

KLASA: 350-02/24-01/06
URBROJ: 2137-18-03/1-24-1
Virje, 28. lipnja 2024.

Na temelju članka 96. stavka 3. i 4. Zakona o prostornom uređenju („Narodne novine“ broj 153/13., 65/17., 114/18., 39/19., 98/19. i 67/23.) Jedinствени upravni odjel Općine Virje objavljuje

JAVNU RASPRAVU
o Prijedlogu V. izmjena i dopuna
Prostornog plana uređenja Općine Virje

1. Javna rasprava će trajati 10 dana, od 10. srpnja 2024. do 19. srpnja 2024. godine.
2. Javni uvid u Prijedlog V. izmjena i dopuna Prostornog plana uređenja Općine Virje moći će se izvršiti za vrijeme trajanja javne rasprave u prostorijama Općine Virje, Đure Sudete 10, Virje svakog radnog dana u vremenu od 8,00 do 13,00 sati te na mrežnim stranicama Općine Virje, www.virje.hr.
3. Javno izlaganje Prijedloga V. izmjena i dopuna Prostornog plana uređenja Općine Virje organizirat će se u Općinskoj vijećnici Općine Virje u Virju, na adresi Trg dr. Franje Tuđmana 1 i to 16. srpnja 2024. godine u 11,00 sati.
4. Primjedbe i prijedlozi na Prijedlog V. izmjena i dopuna Prostornog plana uređenja Općine Virje sudionici mogu davati tijekom javne rasprave, zaključno sa 19. srpnjem 2024. godine i to na sljedeći način:

- postavljanjem pitanja tijekom javnog izlaganja o predloženim rješenjima,
- davanjem prijedloga i primjedbi u zapisnik za vrijeme izlaganja,
- upućivanjem pisanih prijedloga i primjedbi Jedinственом управном одјелу Općine Virje, Đure Sudete 10, 48326 Virje.

Prijedlozi i primjedbe koji nisu dostavljeni u roku ili nisu čitljivo napisani, ne moraju se uzeti u obzir u pripremi Izvješća o javnoj raspravi.

Pročelnica:
Kristina Filipović, dipl.pr.

5. Popis sudionika u javnoj raspravi čija su mišljenja, prijedlozi i primjedbe na Prijedlog V. ID PPUO Virje prihvaćeni

RB.	PODNOŠITELJ ZAHTJEVA	SAŽETAK ZAHTJEVA	OBRAZLOŽENJE
1.	Hrvatske šume Klasa: KC/24-01/643 Urbroj: 06-00-06/02-24-02 Zagreb, 1. srpnja 2024.	Nema primjedbi na Prijedlog V. Izmjena i dopuna PPUO Virje.	-
2.	Ministarstvo poljoprivrede, šumarstva i ribarstva Klasa: 350-02/24-01/395 Urbroj: 525-10/674-24-2 Zagreb, 8. srpnja 2024.	Traži se očitovanje od Hrvatskih šuma d.o.o. – dostavljeno Općini na znanje.	-
3.	HAKOM Klasa: 350-05/23-01/197 Urbroj: 376-05-3-24-04 Zagreb, 10. srpnja 2024.	Prijedlog V. Izmjena i dopuna PPUO Virje usklađen je sa zahtjevima.	-
4.	HŽ Infrastruktura Klasa: 350-02/24-01/06 Urbroj: 2137-18-03/1-24-3 Zagreb, 11. srpnja 2024.	U grafičkom dijelu Prostornog plana ispraviti naziv željezničke pruge za regionalni promet R202. Navesti zakonsku regulativu za željezničku infrastrukturu.	Prihvaća se.
5.	Hrvatske ceste Klasa: 350-02/13-01/363 Urbroj: 345-400-440-442/759-24-22 Zagreb, 12. srpnja 2024.	Nema primjedbi na Prijedlog V. Izmjena i dopuna PPUO Virje. Zahtjevi za izradu ugrađeni su u Prijedlog V. Izmjena i dopuna PPUO Virje.	-

<p>6.</p>	<p>HOPS d.d. Sektor za razvoj, priključenje, izgradnju i upravljanje imovinom Klasa: 700/23-07/491 Urbroj: 3-200-002-06/IV-24-04 Zagreb, 15. srpnja 2024.</p> <p>Dodatak mišljenju 2. listopada 2024.</p>	<p>Primjedbe na proširenje građevinskih područja mješovite namjene – povremeno stanovanje unutar koridora planiranog dalekovoda DV/KB 110 kV Virje – Mlinovac u naselju Donje Zdjelice i Miholjanec te na području gospodarske zone „Taborišće“ u naselju Virje.</p> <p><u>Dodatak mišljenju</u></p> <p>Nakon konzultacija izrađivača V. ID PPUO Virje, Zavoda za prostorno uređenje KKŽ, i predstavnika HOPS d.d. razjašnjeni su razlozi proširenja građevinskih područja na spornim lokacijama te je od strane HOPS d.d. pristiglo novo očitovanje.</p> <p>HOPS d.d. se ne protivi proširenjima građevinskih područja u naseljima Donje Zdjelice, Miholjanec i Virje jer zatečena i/ili planirana gradnja na predmetnim česticama nije u koliziji s osi trase i s pripadajućim zaštitnim koridorom dalekovoda.</p> <p>Također, HOPS d.d. se ne protivi niti proširenju građevinskog područja na k.č.br. 1096 i 1099/2, k.o. Miholjanec na kojima se postojeća gradnja nalazi unutar zaštitnog koridora dalekovoda.</p>	<p style="text-align: center;">Prihvaća se.</p> <p>Građevinsko područje mješovite namjene – povremeno stanovanje u naseljima Donje Zdjelice i Miholjanec obuhvatilo je nekoliko katastarskih čestica na kojima se zatečena gradnja nalazi izvan zaštitnog koridora planiranog dalekovoda DV/KB 110 kV Virje – Mlinovac te nema utjecaj na daljnju provedbu projekta.</p> <p>Na katastarskim česticama broj 1096 i 1099/2, k.o. Miholjanec nalazi se postojeća građevina poljoprivredne namjene za koju je izdana građevinska dozvola 2018. godine. Prilikom provedbe projekta dalekovoda napraviti će se odmak od zatečene gradnje u skladu s važećim tehničkim propisima.</p> <p>Proširenje građevinskog područja gospodarske namjene u naselju Virje, na području gospodarske zone „Taborišće“, izvršeno je na način da obuhvati cijele katastarske čestice br. 6257 i 6258, k.o. Virje na kojima je Ministarstvo gospodarstva i održivog razvoja, Uprava za energetiku, Sektor za energetska tržišta i infrastrukturu, energetska učinkovitost i obnovljive izvore energije izdalo energetska odobrenje za gradnju proizvodnog postrojenja sunčane elektrane pod nazivom „Sunčana elektrana Ventus“ (KLASA: UP/I-391-01/24-01/9, URBROJ: 517-07-2-2-24-1, od 10. siječnja 2024.). Građevinsko područje prošireno je radi postizanja boljih mogućnosti za smještaj i površinu nove gradnje.</p>
-----------	---	---	--

		Dalekovod će biti projektiran i izgrađen sukladno „ <i>Pravilniku o tehničkim normativima za izgradnju nadzemnih elektroenergetskih vodova nazivnog napona od 1kV do 400 kV</i> “ (NN 53/91) kojim se precizno određuju minimalne udaljenosti dalekovoda od zatečenih objekata u prostoru.	Dodatkom prvotnom mišljenju HOPS d.d. suglasan je s izvršenim proširenjima građevinskog područja. Novo građevinsko područje samo omogućuje potencijalnu gradnju, rekonstrukciju i preparcelaciju, a kao nadležno tijelo HOPS d.d. i dalje daje svoje posebne uvjete i očituje se o mogućnostima gradnje unutar zaštitnog koridora planiranog dalekovoda.
7.	INA d.d. Naš znak-Re: 001/50457184/11-07-24/1103-379/MC Zagreb, 16. srpnja 2024.	Nema primjedbi na Prijedlog V. Izmjena i dopuna PPUO Virje.	-
8.	Javna ustanova za upravljanje zaštićenim dijelovima prirode na području Koprivničko-križevačke županije Klasa: 350-02/08-01/04 Urbroj: 2137-112-24-29 Koprivnica, 17. srpnja 2024.	Nema primjedbi na Prijedlog V. Izmjena i dopuna PPUO Virje.	-

6. Popis sudionika u javnoj raspravi čija mišljenja, prijedlozi i primjedbe na Prijedlog V. ID PPUO Virje nisu prihvaćeni ili su djelomično prihvaćeni s razlozima neprihvatanja

RB.	PODNOŠITELJ ZAHTJEVA	SAŽETAK ZAHTJEVA	OBRAZLOŽENJE
1.	<p>Zdravko Ljubić Virje, 16.7.2024.</p>	<p>Primjedba na formiranje prostora javne i društvene namjene (D) u ulici J. Kucela:</p> <ul style="list-style-type: none"> - veličina čestice je prevelika - s obzirom na veličinu Virja nema potrebe da se javni i društveni sadržaji multipliciraju - mora se znati što se točno planira - smještaj u sporednoj ulici nije primjeren - dozvoljeni su prateći ugostiteljski, trgovački i uslužni sadržaji - doći će do povećanja prometa što uvjetuje parkinge, smanjivanje zelenih površina, buke i gubitka mira - cesta nema širinu za dvosmjernu ulicu niti pješačke staze - novi sadržaj bi djelovao kontra na atraktivnost prostora - predlaže da se uredi dječje igralište na križanju ulica J. Kucela i Ciglenske. <p>Primjedbe na zonu gospodarske namjene, proizvodno poslovne:</p>	<p style="text-align: center;">Djelomično se prihvaća.</p> <p>Prihvaća se primjedba na formiranje javne i društvene namjene u ulici J. Kucela. Stanovnicima koji su bili prisutni na javnom izlaganju obrazloženi su razlozi formiranja te namjene i benefiti koji bi se time dobili. Ovaj zahtjev potpisalo je ukupno 23 stanovnika toga dijela naselja, pa će se ispoštovati njihova želja da prostor zadrže u stanju u kakvom je sada.</p> <p>Obuhvat zone gospodarske namjene „Taborišće“, na koju se odnosi primjedba, određen je, između ostalog, i zbog ograničenja u širenju prema navedenoj sjeverozapadnoj strani. Tim dijelom prolaze postojeći i planirani dalekovodi čiji zaštitni pojasevi onemogućavaju daljnju gradnju na tu stranu zone. S obzirom da je zona aktivna i ima potencijalne buduće investitore, njezin obuhvat neće se smanjivati. Proširenja i smanjenja površine ove zone, predložena u Prijedlogu V. ID PPUO Virje, izvršena su prema pristiglim zahtjevima i utvrđenom korištenju čestica.</p> <p>Neuređeni dio građevinskog područja je neizgrađeno građevinsko područje na kojemu nije izgrađena planirana osnovna infrastruktura. Takvo područje, sukladno zakonskoj obvezi, označeno je u IV. ID PPUO Virje u naselju Virje i za njega su propisani uvjeti provedbe s detaljnošću</p>

		<ul style="list-style-type: none"> - zonu treba odmaknuti od stanovanja što se posebno odnosi na kčbr. 8253/3 i 8253/2, k.o. Virje na kojima treba formirati zelenu tampon zonu - zonu treba proširiti na sjeverozapadnu stranu do zemljanog puta - postojeća prometnica ne može prihvatiti kamionski promet koji će uzrokovati buku, dim i sl. i odbijati mlade ljude - općenito industrijske zone treba izvući van naselja - prijedlog da se unese obveza izrade UPU-a za neuređene dijelove građevinskog područja koje se odnosi na proizvodno-poslovne zone. 	propisanom za UPU. Nijedna gospodarska zona u Općini Virje ne može se prema zakonskim kriterijima smatrati neuređenim dijelom građevinskog područja i za njih ne postoji obveza donošenja UPU-a.
2.	Irena Brezak Fijala Bjelovar, 14. lipnja 2019.	<p>Traži prenamjenu k.č.br. 870/1, 870/2, 870/3, 872/1, 872/2 i 872/4, k.o. Zdelice u građevinsko područje naselja.</p> <p>Ukoliko se ne prihvati prethodni prijedlog, traži izmjenu čl. 7. alineja 4. na način da se ukine ograničenje u veličini čestice za izgradnju stambenih građevina s obzirom na to da je tipologija čestica na tom području puno manja.</p>	<p style="text-align: center;">Djelomično se prihvaća.</p> <p>K.č.br. 870/3, 872/1, 872/2 i 872/4, k.o. Zdelice obuhvaćene su u Prijedlogu V. ID PPUO Virje novim građevinskim područjem mješovite namjene – povremeno stanovanje sukladno zahtjevu pristiglom u tijeku prikupljanja zahtjeva za izradu nacrtu prijedloga plana. Građevinsko područje neće se dodatno širiti na novo navedene susjedne katastarske čestice k.č.br. 870/1 i 870/2, k.o. Zdelice.</p> <p>Uvjeti gradnje za zone mješovite namjene – povremeno stanovanje propisani su u poglavlju 4.1.1. i propisuju, između ostalog minimalne dimenzije i površinu građevne</p>

		Moli da se ne definira minimalni kig/tlocrtna površina za stambenu građevinu.	čestice te koeficijent izgrađenosti, a ti uvjeti će se i nadalje zadržati. S obzirom na propisane uvjete gradnje za novo građevinsko područje mješovite namjene – povremeno stanovanje, površinu svih katastarskih čestica u vlasništvu investitorice te veličinu planirane gradnje i dodatnih sadržaja, utvrđeno je da građevinsko područje predloženo Prijedlogom V. ID PPUO Virje omogućuje izvedbu planiranog zahvata te potencijalnu preparcelaciju ukoliko bi se time postigle povoljnije površine pojedinačnih građevnih čestica.
3.	Mirko Lukanec Virje, 16. srpnja 2024.	Primjedba na utvrđivanje građevinske linije, odnosno čl. 63. st. 2. i 3. Predlaže da se u navedenom članku dozvoli udaljenost građevinske od regulacijske linije 10 m zbog uskog koridora ulice J. Kucela, a sa ciljem da nova gradnja bude u ravnini već postojeće.	Djelomično se prihvaća. Članak 63. dio je općih uvjeta gradnje i uređenja prostora i kao takav ne može propisivati udaljenosti građevinske od regulacijske linije pojedinačno za svaku ulicu. U navedenom članku bit će izvršena preformulacija dosadašnjih uvjeta kako bi se nova gradnja lakše mogla uskladiti s postojećom na susjednim građevnim česticama ili na širem potezu ulice.
4.	Ministarstvo gospodarstva Uprava za energetiku Klasa: 350-01/23-01/12 Urbroj: 526-07-3-24-4 Zagreb, 19. srpnja 2024.	Traže se izmjene vezane uz istraživanje i eksploataciju ugljikovodika i geotermalnih voda u energetske svrhe u sljedećim člancima: 6., 11., 20., 28., 33., 33.a, 89.b, 98., 118., 119., 192.b.	Djelomično se prihvaća. Članak 6. – ne prihvaća se - Članak se odnosi na grafički označena izdvojena građevinska područja izvan naselja, između ostalih i ona na kojima su već izgrađene naftno-rudarske bušotine i vrši se eksploatacija ugljikovodika (oznaka E1). - U prostornom planu ne postoje posebno označene planirane zone gospodarske namjene za istraživanje i

			<p>eksploataciju geotermalnih voda (oznake E2) pa ih stoga ne možemo niti navoditi u ovom članku Odredbi za provođenje.</p> <p>Članak 11. – ne prihvaća se</p> <ul style="list-style-type: none"> - Odredbe članka 11. usklađene su s Uredbom o određivanju građevina, drugih zahvata u prostoru i površina državnog i područnog (regionalnog) značaja (NN 37/14, 154/14, 30/21, 75/22 i 61/23). <p>Članak 20. – ne prihvaća se</p> <ul style="list-style-type: none"> - Naftno-rudarske građevine i postrojenja za istraživanje i eksploataciju geotermalnih voda u energetske svrhe već su navedene u članku 20. stavku 3. kao gospodarske građevine za bučne i/ili potencijalno opasne djelatnosti. - Istraživanje i eksploatacija geotermalnih voda ne može se smatrati gospodarskom građevinom poljoprivrednih djelatnosti. <p>Članak 28. – ne prihvaća se</p> <ul style="list-style-type: none"> - Članak se odnosi na grafički označena građevinska područja naselja. U prostornom planu ne postoje posebno označene površine za istraživanje i eksploataciju geotermalnih voda (oznake E2) unutar građevinskih područja naselja, pa ih stoga ne možemo niti navoditi u ovom članku Odredbi za provođenje. <p>Članak 33. – ne prihvaća se</p> <p>Članak 33.a – ne prihvaća se</p> <p>Članak 89.b – ne prihvaća se</p> <ul style="list-style-type: none"> - Sve mjere i uvjeti za gradnju građevina i postrojenja za dobivanje energije iz obnovljivih izvora energije propisani su u poglavlju 5.2.1.2. <i>Obnovljivi izvori energije.</i> <p>Članak 98. – ne prihvaća se</p>
--	--	--	---

			<p>- U članku se navode namjene grafički označene na kartografskim prikazima.</p> <p>Članak 118. – ne prihvaća se</p> <p>- U članku se navode namjene grafički označene na kartografskim prikazima.</p> <p>Članak 119. – djelomično se prihvaća</p> <ul style="list-style-type: none"> - Stavak 3 – prihvaća se - Stavak 12 – prihvaća se - Stavak 23 – zaštitna i požarna zona oko osi bušotine za geotermalne vode - ne prihvaća se - Ovo mišljenje, odnosno prijedlog dat je u javnoj raspravi, bez ikakvih daljnjih mjera koje se primjenjuju unutar požarne zone. Također, isti nije dat kao zahtjev za izradu nacrtu prijedloga prostornog plana, što je u suprotnosti sa člankom 101. Zakona o prostornom uređenju. - ostale predložene izmjene stavka 23. već su raspisane kroz Odredbe za provođenje - ostale predložene izmjene članka 119. već su raspisane kroz Odredbe za provođenje <p>Članak 192.b – prihvaća se</p> <p>Grafički dio nije moguće u potpunosti uskladiti sa tekstom jer ne raspoložemo s digitalnim podacima vezanima za planirane površine za iskorištavanje ugljikovodika.</p>
--	--	--	--

7. Popis sudionika u javnoj raspravi čija mišljenja, prijedlozi i primjedbe na Prijedlog V. ID PPUO Virje nisu razmatrani iz razloga propisanih Zakonom

U javnoj raspravi nije bilo mišljenja, prijedloga i primjedbi koja nisu razmatrana.

8. Preslike pristiglih mišljenja, prijedloga i primjedbi

8.1. Hrvatske šume

**HRVATSKE
ŠUME**
društvo s ograničenom odgovornošću

10000 Zagreb, Ulica kneza Branimira 1

Uprava: Nediljko Dujć, mag. adm. publ. – predsjednik; mr.sc. Igor Fizek – član; Ante Stojić, dipl. ing. šum. – član • MB 3631133 • OIB 69693144506 • Trgovački sud u Zagrebu (MBS 060251006) • Temeljni kapital 155 507 330,00 € uploćen u cijelosti • SWIFT: HRZGHR2X • IBAN: HR46 2340 0091 1001 0036 0 • Telefon: 01/4304 111 • Telefaks: 01/4204 101 • po 148, 10002 Zagreb • web: <http://www.hrsums.hr> • e-mail: direkcija@hrsums.hr

UPRAVA ŠUMA PODRUŽNICA KOPRIVNICA, I. MEŠTROVIĆA 28; KOPRIVNICA Tel.: 048/ 250 900 Fax: 048/ 250 963

KLASA: KC/24-01/643
URBROJ: 06-00-06/02-24-02

Koprivnica, 01. srpnja 2024. godina

**REPUBLIKA HRVATSKA
KOPRIVNIČKO-KRIŽEVAČKA ŽUPANIJA
OPĆINA VIRJE
Jedinstveni upravni odjel**

Predmet: V. Izmjena i dopuna Prostornog plana uređenja Općine Virje
- *mišljenje, dostavlja se*

Prema dostupnoj dokumentaciji te usporedbom sa važećim šumskogospodarskim planovima za državne šume i sukladno odredbama članka 40. stavka 6. Zakona o šumama (NN 68/18,115/18,98/19,32/20,145/20, 36/24) nemamo primjedbe na prijedlog prostorno planske dokumentacije iz okvira naše nadležnosti.

S poštovanjem,

**VODITELJ UPRAVE ŠUMA
PODRUŽNICA KOPRIVNICA:**
Damir Felak, dipl. ing. šum.

Dostaviti:

1. Naslovu
2. Odjel za ekologiju i zaštitu šuma

8.2. Ministarstvo poljoprivrede, šumarstva i ribarstva



REPUBLIKA HRVATSKA
MINISTARSTVO POLJOPRIVREDE,
ŠUMARSTVA I RIBARSTVA
10000 Zagreb, Ul. grada Vukovara 78, P.P. 1034
Telefon: 61 06 111, Telefax: 61 09 201



KLASA: 350-02/24-01/395
URBROJ: 525-10/674-24-2
Zagreb, 08. srpnja 2024. godine

HRVATSKE ŠUME d.o.o., DIREKCIJA
Ulica kneza Branimira 1, 10 000 Zagreb

PREDMET: Prijedlog V. Izmjena i dopuna Prostornog plana uređenja Općine Virje,
obavijest o javnoj raspravi
- očitovanje, traži se

Poštovani,

sukladno odredbama članka 40. stavka 6. Zakona o šumama („Narodne novine“, broj: 68/18., 115/18., 98/19., 32/20., 145/20., 101/23. i 36/24.), molimo u okviru vaše nadležnosti, očitovanje na Prijedlog V. Izmjena i dopuna Prostornog plana uređenja Općine Virje, za potrebe davanja mišljenja na prostorni plan sukladno stavku 5. istog članka.

S poštovanjem,

DRŽAVNI TAJNIK



Na znanje:
- Općina Virje, Dure Sudete 10, 48 326 Virje

DOSTAVITI:
1. Naslovu,
2. U spis predmeta.

8.3. HAKOM



KLASA: 350-05/23-01/197
URBROJ: 376-05-3-24-04
Zagreb, 10. srpnja 2024.

Republika Hrvatska
Koprivničko - Križevačka županija
Općina Virje
Općinski načelnik
Đure Sudete 10
48326 Virje

Predmet: Općina Virje
V. Izmjene i dopune Prostornog plana uređenja Općine Virje
**-mišljenje o usklađenosti konačnog prijedloga plana s utvrđenim
zahtjevima iz članka 90. ZOPU**

Veza: Vaš dopis KLASA:350-02/24-01/06, URBROJ: 2137-18-03/1-24-3, od 1. srpnja 2024.

Poštovani,

vašim dopisom od ove Agencije zatražili ste da vam na osnovu čl. 101. Zakona o prostornom uređenju (NN 153/13, 65/17, 114/18, 39/19, 98/19, 67/23) i čl. 59. st. (3) Zakona o elektroničkim komunikacijama (NN br. 76/22 i 14/24) izda mišljenje na konačni prijedlog *V. Izmjene i dopune Prostornog plana uređenja Općine Virje*.

Uvidom u dostavljeni konačni prijedlog *V. Izmjene i dopune Prostornog plana uređenja Općine Virje* **potvrđujemo** da je isti **usklađen s našim zahtjevima**.

S poštovanjem,

RAVNATELJ
mr.sc. Miran Gosta
(elektronički potpisala ovlaštena osoba)

Dostaviti:
I. Naslovu preporučeno

8.4. HŽ Infrastruktura



HŽ INFRASTRUKTURA

10000 Zagreb, Mihanovićeve ulica 12

SEKTOR ZA RAZVOJ, PRIPREMU
I PROVEDBU INVESTICIJA I EU
FONDOVA

e-mail: nikolina.mandic@hzinfra.hr

naš broj i znak: 4749/24, 1.3.1. /N.M.

vaš broj i znak: KLASA: 350-02/24-01/06

URBROJ: 2137-18-03/1-24-3

datum: 11. srpnja 2024.

KOPRIVNIČKO-KRIŽEVAČKA ŽUPANIJA
OPĆINA VIRJE

Jedinstveni upravni odjel

Đure Sudete 10
48326 VIRJE

Predmet: Javna rasprava o Prijedlogu V. Izmjena i dopuna Prostornog plana uređenja Općine Virje

- očitovanje

Temeljem dopisa Općine Virje KLASA: 350-02/24-01/06; URBROJ: 2137-18-03/1-24-3, zaprimljenog dana 04. srpnja 2024. godine, a u vezi javne rasprave o Prijedlogu V. Izmjena i dopuna Prostornog plana uređenja Općine Virje, dostavljamo Vam sljedeće:

Uvidom u Prijedlog V. Izmjena i dopuna Prostornog plana uređenja Općine Virje koji je objavljen na službenim mrežnim stranicama Općine Virje, utvrđeno je da se prilikom izrade Prijedloga V. Izmjena i dopuna Prostornog plana uređenja Općine Virje uvažila većina zahtjeva HŽ Infrastrukture d.o.o.

Ovim putem sa stajališta HŽ Infrastrukture d.o.o. dostavljamo zahtjeve koji nisu uvaženi a potrebno ih je uvažiti prilikom izrade V. Izmjena i dopuna PPU Općine Virje:

U grafičkom dijelu na kartografskom prikazu 1. Korištenje i namjena površina, kao i na kartografskom prikazu 4. Poljoprivredne površine i prometnice, navedena je netočna podjela postojeće željezničke pruge. Prema uredbi o razvrstavanju željezničkih pruga (NN 84/2021) potrebno je umjesto „željeznička pruga od značaja za regionalni promet R202“, ispraviti naziv u „željeznička pruga za regionalni promet R202“.

U popisu sektorskih dokumenata i propisa koje treba poštivati pri izradi plana potrebno je navesti i zakonsku regulativu za područje željezničke infrastrukture:

- Zakon o željeznici (NN 32/19, 20/21 i 114/22),
- Zakon o sigurnosti i interoperabilnosti željezničkog sustava (NN 63/20),
- Uredba o razvrstavanju željezničkih pruga (NN 84/21),
- Pravilnik o željezničkoj infrastrukturi (NN 127/05 i 16/08),
- Pravilnik o općim uvjetima za gradnju u zaštitnom pružnom i infrastrukturnom pojasu (NN 5/23),
- Pravilnik o uvjetima za određivanje križanja željezničke pruge i drugih prometnica (NN 111/15),
- Pravilnik o načinu osiguravanja prometa na željezničko-cestovnim prijelazima i pješačkim prijelazima preko pruge (NN 111/15).

HŽ INFRASTRUKTURA d.o.o. ZAGREB, Mihanovićeve ulica 12, TRGOVAČKI SUD U ZAGREBU, MBS: 080590485, OIB 39901919995,
Naziv i sjedište banke: Privredna banka Zagreb d.d., Zagreb, Radnička cesta 50, BROJ RAČUNA: HR4423400091110252804,

TEMELJNI KAPITAL: 224.188.000,00 kuna / 29.754.860,97 eura (fiksni tečaj konverzije 7,5345)

PREDSJEDNIK UPRAVE: Ivan Krčić, dipl. ing. građ.

ČLANOVI UPRAVE: mr. sc. Darko Barišić, dipl. ing.; Marijan Čučić, dipl. ing.; mr. sc. Damir Lončarić, dipl. ing. stroj.; Subhi Tawfiq, mag. ing. traff.

Sve ostale definirane podatke u tekstualnom i grafičkom dijelu Prijedloga V. Izmjena i dopuna Prostornog plana uređenja Općine Virje potrebno je zadržati.

S poštovanjem,

**Direktor Sektora za razvoj,
pripremu i provedbu investicija i
EU fondova**

Mirko Franović, dipl.ing. građ.



8.5. Hrvatske ceste



Sektor za pripremu, građenje i rekonstrukciju
Odjel za strateško planiranje
KLASA: 350-02/13-01/363
URBROJ: 345-400-440-442/759-24-22
Zagreb, 12. 7. 2024.

REPUBLIKA HRVATSKA
KOPRIVNIČKO-KRIŽEVAČKA ŽUPANIJA
OPĆINA VIRJE
Jedinstveni upravni odjel
Đure Sudete 10
48326 VIRJE

**Predmet: Javna rasprava o Prijedlogu V. izmjena i dopuna
Prostornog plana uređenja Općine Virje
- mišljenje, daje se**

Zaprimili smo Vaš dopis, KLASA: 350-02/24-01/06, URBROJ: 2137-18-03/1-24-3 od 1. srpnja 2024. godine, kojim ste nas pozvali na sudjelovanje u javnoj raspravi o prijedlogu V. izmjena i dopuna Prostornog plana uređenja Općine Virje te zatražili naše očitovanje.

Na temelju članka 101. Zakona o prostornom uređenju („Narodne novine“ broj 153/13, 65/17, 114/18, 39/19, 98/19 i 67/23) i članka 82. Zakona o cestama („Narodne novine“ broj 84/11, 22/13, 54/13, 148/13, 92/14, 110/19, 144/21, 114/22, 4/23 i 133/23) nakon izvršenog pregleda predmetnog Plana iznosimo sljedeće mišljenje:

Zahtjevi Hrvatskih cesta d.o.o. za izradu predmetnih izmjena i dopuna Plana iz našeg dopisa, KLASA: 350-02/13-01/363, URBROJ: 345-400-440-441/516-23-20/DB od 14. lipnja 2023. godine, ugrađeni su u prijedlog Plana.

Slijedom navedenog, nemamo primjedbi na prijedlog V. izmjena i dopuna Prostornog plana uređenja Općine Virje.


S poštovanjem

Direktor Sektora
Darko Šošić, dipl. ing. građ.




Co:
- Pismohrana

MIRAN GOSTA
HR-3979582455



Elektronički potpisano: 11.07.2024T07:41:35 (UTC:2024-07-11T05:41:35Z)
 Provera: <https://eopis.nsl.hr/provera>
 Broj zapisa: afae019b-a650-4fa8-8a08-5785/bef172c

Vjerodostojnost ovog dokumenta možete provjeriti skeniranjem QR koda. Ako je dokument identičan prikazanom izvorniku u digitalnom obliku, HAKOM potvrđuje njegovu vjerodostojnost.



REPUBLIKA HRVATSKA
 ŽUPANIJA KOPRIVNIČKO-KRIŽEVAČKA
 Općina VIRJE
 2137 / 18

Primljeno: 16. 7. 2024.		
Klasifikacijska oznaka	Ozn. jed.	
Uredbeni broj	PRIL	VOLJ

8.6. HOPS d.d.



Hrvatski operator prijenosnog sustava d.d.
Sektor za razvoj, priključenja, izgradnju i upravljanje imovinom

Klasa: 700/23-07/491
Ur.broj: 3-200-002-06/IV-24-04
Zagreb, 15.07.2024.

REPUBLIKA HRVATSKA
KOPRIVNIČKO-KRIŽEVAČKA
ŽUPANIJA
OPĆINA VIRJE
JEDINSTVENI UPRAVNI ODJEL
Đure Sudete 10
48 326 Virje

PREDMET: V. Izmjene i dopune Prostornog plana uređenja Općine Virje - mišljenje na prijedlog plana

Poštovani,

U skladu s Vašim zahtjevom Klasa: 350-02/24-01/06 Urbroj: 2137-18-03/1-24-3, zaprimljenog dana 04.07.2024. godine, zatražili ste dostavu mišljenja za prijedlog V. Izmjena i dopuna Prostornog plana uređenja Općine Virje. Navedeno očitovanje traži se sukladno odredbama Zakona o prostornom uređenju, a temeljem uvida u prijedlog plana prikazanog na mrežnim stranicama Općine Virje, prikazanog tekstualnog dijela prijedloga (tekstualni dio Plana – odredbe za provođenje – obavezni prilozi – obrazloženja), te kartografskog prikaza infrastrukturnih sustava. Nakon obavljenog pregleda stručne dokumentacije i prikupljenih saznanja o stvarnom stanju u prostoru Hrvatski operator prijenosnog sustava d.d., u sklopu svojih nadležnosti, a u ovom konkretnom slučaju kao jedan od korisnika predmetnog prostora, daje sljedeće

MIŠLJENJE

1. Planirani dalekovod DV/ KB 110 kV TS Virje – TS Mlinovac na području Općine Virje planira se izgraditi kao nadzemni vod.

Uvidom u kartografske prikaze građevinskih područja broj:

- 4.1. – Građevinska područja naselja Donje Zdjelice
- 4.2. – Građevinska područja naselja Hampovica,
- 4.3. – Građevinska područja Mihojjanec
- 4.6. – Građevinska područja naselja Virje

utvrdili smo da je došlo do proširenja građevinskih područja unutar koridora planiranog visokonaponskog dalekovoda DV/KB 110 kV Virje - Mlinovac **s čime nismo suglasni te tražimo da se isto vrati u prijašnje stanje**, poglavito iz razloga što je za navedeni dalekovod ishodaena lokacijska dozvola.

HOPS d.d. Kupska 4, 10 000 Zagreb, Hrvatska
UPRAVA DRUŠTVA • Predsjednik Uprave: Igor Ivančević • Članovi: Dejan Livčić • Darko Bešlić
NADZORNI ODBOR • Predsjednik NO: Joško Grašo

IBAN HR97 2340 0091 1101 7745 1 • Privredna banka Zagreb d.d.
IBAN HR00 2340 0001 1023 8925 7 • Zagrebačka banka d.d.
Trgovački sud u Zagrebu • MBŠ 000517105 • OIB 13148621633
Temeljni kapital u iznosu 643.321.549,00 EUR, uplaćen je u cijelosti i
podjeljen na 49.486.273 redovna dionice, nominalne vrijednosti 13,00 EUR svaka
Telefon: +385 1 4545 111
www.hops.hr



2. Područja proširenja građevinskih područja koja su se mijenjala ovim Planom potrebno je vratiti u prijašnje stanje ili smanjiti do samog ruba zaštitnog koridora planiranog dalekovoda. Zaštitni koridor za dalekovod DV 110 kV Virje – Mlinovac iznosi ukupno 50 metara, 25 lijevo i 25 m desno od osi vođa:

• **Kartografski prikaz br. 4.1. Građevinsko područje naselja Donje Zdjelce**



Slika 1. Prikaz proširenja zone mješovite gradnje u zaštitnom koridoru dalekovoda - kč.br. 921/7 K.O. Zdjelce

• **Kartografski prikaz br. 4.2. Građevinsko područje naselja Hampovica**



Slika 2. Proširenje zone mješovite namjene u zaštitnom koridoru dalekovoda u K.O. Miholjanec

- Kartografski prikaz br. 4.3. Građevinsko područje naselja Miholjanec



Slika 3. Proširenje građevinskog područja nješovite namjene u zaštitnom koridoru dalekovođa u K.O. Miholjanec

- Kartografski prikaz br. 4.6. Građevinsko područje naselja Virje



Slika 4. Proširenje građevinskog područja – gospodarska namjena (poslovna i proizvodna) u zaštitnom koridoru dalekovođa u K.O. Virje

3. Po izvršenom upisu i korekcijama prema uputama iz gore navedenih točaka potrebno je kroz prethodne radnje, dostaviti konačni prijedlog Plana na uvid Hrvatskom operatoru prijenosnog sustava d.d. nadležnom za postojeće i planirane visokonaponske objekte i postrojenja (DV i TS):

- Hrvatski operator prijenosnog sustava d.d., Sektor za razvoj, investicije i izgradnju, Služba za pripremu izgradnje i izgradnju, Kupaska 4, 10 000 Zagreb.

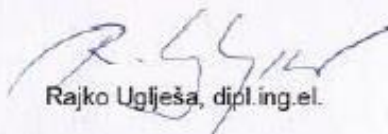
te zatražiti zaključno/konačno očitovanje u postupku donošenja V. Izmjena i dopuna Prostornog plana uređenja Općine Virje.

U slučaju vašeg možebitnog odgovora molimo da se pozovete na klasu: 700/23-15/289.

Za sve dodatne informacije, dostavu dokumentacije, konzultacije koje su vezane uz predmetno očitovanje, možete se obratiti na e-mail adresu: ppiug@hops.hr

S poštovanjem,

**Direktor Sektora za razvoj, priključenja,
izgradnju i upravljanje imovinom:**



Rajko Ugješa, dipl.ing.el.



Preslik: - Arhiva

Na znanje putem interne e-aplikacije:

1. Sektor za razvoj, priključenja, izgradnju i upravljanje imovinom, Ured direktora
2. Odjel za prostorno planiranje i izdavanje posebnih uvjeta
3. Prijenosno područje Zagreb, Ured direktora
4. Prijenosno područje Zagreb, Služba za upravljanje
5. Prijenosno područje Zagreb, Odjel za nadzemne i kableske vodove



Martina Lauš

Pošiljatelj: Krešimir Laušić <Kresimir.Lausic@hops.hr>
Poslano: 2. listopada 2024. 15:02
Prima: Martina Lauš
Kopija: Jelena Kovac - Zavod za prostorno uređenje KKZ
Predmet: RE: PPUO Virje

Poštovane,

nastavno na razgovore vezano uz definiranje površina za izgrađena i neizgrađena građevinska područja u odnosu na koridor planiranog dalekovoda DV 110 kV Mlinovac-Virje, nakon konzultacije s projektantima izvješćujemo vas da se ne protivimo da čestice ili dijelovi čestica k.č. 1096, 1099/2, k.o. Miholjanec u naselju Miholjanec budu uključene u građevinsko područje. Dalekovod 110 kV biti će projektiran i izgrađen preko predmetnih čestice sukladno "Pravilniku o tehničkim normativima za izgradnju nadzemnih elektroenergetskih vodova nazivnog napona od 1 kV do 400 kV ("Narodne novine" broj 53/91)" kojim se precizno određuju minimalne udaljenosti dalekovoda od zatečenih objekata u prostoru.

Za druge tri lokacije (proširenje gospodarske zone u Taborišću u Virju, lokacija u naselju Donje Zdjelice i lokacija na k.č. 1122/1 i 1122/2, k.o. Miholjanec u naselju Miholjanec) za koje smo u našem očitovanju u javnoj raspravi o V. Izmjenama i dopunama PPUO Virje (KLASA: 700/23-07/491, URBROJ: 3-200-002-06/IV-24-04) također smatrali da su u koliziji s građevinskim područjima, nakon dostave podloga i razgovora s vama u kojem smo utvrdili da os trase i pripadni koridor nisu u koliziji s zatečenim i/ili planiranim objektima u prostoru,

više se ne protivimo da postanu sastavni dio građevinskog područja.

S poštovanjem,

Krešimir Laušić, dipl.ing.el.

Hrvatski operator prijenosnog sustava d.d.
Sektor za razvoj, priključenja, izgradnju i upravljanje imovinom
Služba za pripremu izgradnje i izgradnju
Kupska 4, 10000 Zagreb, Hrvatska

Rukovoditelj Odjela za prostorno planiranje i izdavanje posebnih uvjeta

Telefon: +385 1 45 45 363 INT: 245 363
Mobitel: +385 98 405301 VPN: 4180
e-mail: kresimir.lausic@hops.hr

From: Martina Lauš <martina@prostorno-kkz.hr>
Sent: Tuesday, September 24, 2024 7:49 AM
To: Krešimir Laušić <Kresimir.Lausic@hops.hr>
Cc: Jelena Kovac - Zavod za prostorno uređenje KKZ <jelena.kovac@kckzz.hr>
Subject: PPUO Virje

Poštovani gosp. Laušiću,

Zamolila bih Vas, prema telefonskom dogovoru, dodatak prvotnom mišljenju koje je HOPS uputio u javnoj raspravi o V. Izmjenama i dopunama PPUO Virje (KLASA: 700/23-07/491, URBROJ: 3-200-002-06/IV-24-04).

8.7. INA d.d., Istraživanje i proizvodnja nafte i plina



Istraživanje i proizvodnja nafte i plina
Upravljanje projektima i ishođenje dozvola IPNP
Ishođenje dozvola IPNP

Av. V. Holjevca 10
10 020 Zagreb

Naš znak-Re: 001/50457184/11-07-24/1103-379/MC

Datum - Date: 16. srpnja 2024.

KOPRIVNIČKO-KRIŽEVAČKA ŽUPANIJA

Općina Virje
Općinski načelnik

Dure Sudete 10
48 326 Virje

PREDMET: **V. IZMJENE I DOPUNE PROSTORNOG PLANA UREĐENJA OPĆINE VIRJE**
- mišljenje u prilog javnoj raspravi -

Na temelju Vaše posebne obavijesti (KLASA: 350-02/24-01/06, URBROJ: 2137-18-03/1-24-3 od 1. srpnja 2024. godine) o objavi javne rasprave o Prijedlogu V. Izmjena i dopuna Prostornog plana uređenja Općine Virje dostavljamo Vam naše mišljenje.

Uvidom u materijale objavljene na službenim web stranicama Općine (www.virje.hr) za javnu raspravu o Prijedlogu V. Izmjena i dopuna Prostornog plana uređenja utvrđeno je da su u tekstualnom i kartografskom prikazu navedena i ucrtana eksploatacijska polja ugljikovodika (EPU) „Molve“, „Mosti“ i „Čepelovac-Hampovica“ sa naftno-rudarskim objektima i postrojenjima za eksploataciju mineralnih sirovina – ugljikovodika i istražnim prostorom ugljikovodika „DRAVA-02“ (DR-02) na kojem je INA, d.d. investitor. Sukladno tome nemamo primjedbi i suglasni smo sa Prijedlogom V. Izmjena i dopuna Prostornog plana uređenja Općine Virje.

S poštovanjem,

Ishođenje dozvola IPNP
Direktor



Dostaviti:
- Regija sjeverna Hrvatska, direktorica Željana Kljaić;
- Arhiva, ovdje

INA, d.d.	Banka - Bank	Adresa - Address	IBAN broj - IBAN Number	Trgovački sud u Zagrebu Commercial Court in Zagreb
Avenija Većeslava Holjevca 10 10 002 Zagreb p.p. 555 Hrvatska – Croatia BIC (SWIFT): INAHHR22 Telefon – Telephone: 08001112	Privredna banka Zagreb d.d. Raiffeisenbank Austria d.d. Zagrebačka banka d.d. OTP banka d.d. Erste&Steiermärkische Bank d.d. BANCA POPOLARE DI SONDRIO Hrvatska poštanska banka, d.d. UniCredit Bank Austria AG	Radnička cesta 50, 10000 Zagreb Magazinska cesta 69, 10000 Zagreb Trg bana Josipa Jelačića 10, 10000 Zagreb Domovinskog rata 61, 21000 Split Jadranski trg 3a, 51000 Rijeka Viale Innocenzo XI n.71, 22100 COMO Jurisiceva ulica 4, 10000 Zagreb Schottengasse 6-8, A-1010 Wien	HR32 2340 0081 1000 2290 2 HR70 2484 0081 1006 1948 3 HR62 2360 0001 1013 0359 0 HR96 2407 0001 1001 5214 9 HR34 2402 0061 1006 8111 4 IT41 N056 9610 900E DCEU 0817 340 (EUR) HR54 2390 0011 1013 4019 7 AT21 1200 0528 4400 3466 (EUR) AT91 1200 0528 4400 3467 (USD)	MBS: 080000604 Uplaćen temeljni kapital – Paid capital stock 1.200.000.000,00 EUR Broj izdanih dionica / Nominalna vrijednost No. of issued shares / Nominal value 10.000.000 / 120,00 EUR Matični broj – Reg. No. 3566243 OIB – 27759560625 PDV identifikacijski broj / VAT identification number HR27759560625

Predsjednik i članovi Uprave / President and members of the Management Board:
Zsuzsanna Éva Ortutay, Zsombor Márton, Károly Hazuga, Miroslav Skalicki, Hrvoje Šimović, Marin Zovko
Predsjednik Nadzornog odbora / President of the Supervisory Board: Damir Mikuljan

8.8. Zdravko Ljubić

ZDRAVKO LJUBIĆ

REPUBLIKA HRVATSKA
ŽUPANIJA KOPRIVNIČKO-KRIŽEVAČKA
Općina VIRJE
2137 / 18

Primljeno: 16.09.2024.		
Klasifikacijska oznaka	Org. jed.	
Uredbeni broj	PRIL	VTIJ

**JEDINSTVENI UPRAVNI ODJEL
OPĆINA VIRJE
ĐURE SUDETE 10**

**PREDMET: PRIMJEDBE I PRIJEDLOZI NA PRIJEDLOG V IZMJENE I
DOPUNE PROSTORNOG PLANA UREĐENJA OPĆINE VIRJE**

Na osnovu dopisa Jedininstvenog upravnog odjela Općine Virje za Javnom raspravom o Prijedlogu V. izmjene i dopune Prostornog plana uređenja Općine Virje:

KLASA : 360-02/24-01/06

URBROJ: 2137-18-03/1-24-1

Virje, 28. lipanj, 2024.

dajem slijedeće primjedbe i prijedloge koji se odnose na:

- 1- Formiranje prostora Javne i društvene namjene (D)
- 2- Zonu gospodarske namjene proizvodno-poslovna (I 1)

1. Formiranje prostora Javne i društvene namjene (D)

1.1. Veličina predviđene parcele koja bi imala namjenu Javne i društvene namjene je prevelika, preko 10.000 m², što je neprimjerno veličini kvarta, ujedno i najveća čestica takve namjene u Virju, uz napomenu da sve te društvene i javne djelatnosti postoje u centru Virju (čl.35, st.1 PPUO Virje). S obzirom na veličinu Virja svi ti sadržaji su dostupni u 5 minuta, ne vidi se potreba da se one multipliciraju. **Također ako se već nešto planira ona se mora znati i što te navesti razloge zbog čega.** Isto tako ako se dovode nove funkcije ne lociraju se u sporedne ulice, jer će time i biti manje pristupačne ostalim stanovnicima Virja.

- 1.2. Prema čl.35, st. 2 PPUO Virje omogućuju se i drugi sadržaji -ugostiteljstvo, trgovina, kompatibilne uslužne i zabavne djelatnosti. Drugim riječima ne može se predvidjeti što iz svega toga može proizaći.
- 1.3. Iz toga se izvlači zaključak da će novi sadržaji dovesti do povećanja prometa ljudi koji tu i ne stanuju, što će opet uvjetovati parkinge, smanjivanja zelenih površina, buku i ono najvažnije postojeća cesta nema širinu za dvosmjerni promet, niti nema staza. Proširenja su teško izvediva počev od ulaza iz Novigradske ulice u ulicu Josipa Kucela, nepreglednog zavoja, stambenih građevina koje su na regulacijskoj liniji. Ista stvar se odnosi i na Ciglensku ulicu. Drugim riječima nisu stvoreni preduvjeti za predviđenu vrstu namjene prostora, a ulica Josipa Kucela, kao i Ciglenska izgubiti će svoju najveću kvalitetu – mir, koji je i najveći adut za dolazak mladih obitelji

Trenutno u kvartu je otvoreno jedno gradilište, drugo je u pripremi, postoje stare kuće na prodaju, isto tako se potencijalni kupci mogu informirati o prodaji zemljišta za gradnju i čitav proces je pitanje ponude i potražnje, te je stav da novi sadržaji (a ne zna se koji) ne bi povećali atraktivnost prostora već bi djelovali kontra.

- 1.4. Ono što bi bilo dobro je prijedlog da se organizira dječje igralište sa manjim parkićem što bi imalo smisla. Najbolja lokacija bila bi na križanju ulica Josipa Kucela i Ciglenske, tako da je udaljenost iz jedne i druge ulice ista.**

2. Zonu gospodarske namjene proizvodno-poslovna

- 2.1. Zonu gospodarske namjene proizvodno-poslovna treba odmaknuti od stambene zone, što se posebno odnosi na kat.čest. br. 8253/3 i 8253/2, k.o. Virje, da se formira zelena tampon zone, na način da se proizvodno poslovna zona proširi sa sjeverozapadnu stranu do postojećeg zemljanog puta
- 2.2. Navedene čestice odmah su uz stambenu zonu, imaju mogućnost priključka na infrastrukturu, što mogućim investitorima odgovara, ali postojeća prometnica ne može prihvatiti kamionski promet koji će neminovno pojaviti, a isto tako mogući problemi osim prometa su buka, dim i sl. što neće imati pozitivne učinke na dolazak mladih obitelji.

- 2.3. Isto tako se općenito smatra da se treba razmišljati u pogledu industrijskih zona da se izvuku van naselja, okrupne, infrastrukturno opreme
- 2.4. Prijedlog je da se u izmjene i dopune unese i obaveza izrada Urbanističkog plana uređenja za neuređene dijelove građevinskog područja koji se odnosi na proizvodno-poslovne zone, čime bi se definiralo i pripremlilo zemljište za novu funkciju, a da ne stvara kaos u prostoru.

Molimo gore naslovljen naslov da razmotri prijedloge i primjedbe na izmjene i dopune PPUO Virje te da se nađe rješenje koje će biti u interesu stanovnika predmetnog kvarta, tako i samog mjesta Virje.

S poštovanjem,

ŽELJKO KRČMAR
 Mira Krčmar
 MIRA KRČMAR
 Dorica Krčmar
 DORICA ŽUŠKIN
 Danica Žuškin
 DANIJELA ŽUŠKIN
 Danijela Žuškin
 FRAN ŽUŠKIN
 Fran Žuškin
 MARTIN ŽUŠKIN
 Marta Žuškin
 DALKO TOPOČIĆ
 Dalko Topočić
 IDA TOPOČIĆ
 Ida Topočić
 U Virju, 16.07.2024.
 MIRKO LUKANEC

Mirko Lukavec

Zdravko Ljubić, dipl.ing.arh.

Zdravko Ljubić
 MARTINA CEPETIĆ
 Cepetić Marina
 ŽELJKO CEPETIĆ
 HRŽENJAK VLADIMIR
 Kreutsh Vladimír
 Igor Marović
 Igor Marović
 Ines Marović
 MARTIN PANKARIĆ
 Pankarić Marta
 MILICA BOŠMAKOVIĆ
 MILICA BOŠNJAKOVIĆ
 Tanja Bošnjaković

NEVENKA LJUBIĆ VOLARIĆ

Nevenka Lubić-Volarić

ANDREJ VOLARIĆ

Vedran Volarić

VEDRAN VOLARIĆ

Vedran Volarić

ŽELJKA MONIĆ

Dragutin Poček

DRAGUTIN POKEK

Marica Lubić

MARICA LJUBIĆ

Marica Lubić

LUKA TURKOVIĆ

Luka Turko

8.9. Irena Brezak Fijala

IRENA BREZAK FIJALA,

(ime i prezime-adresa/naziv pravne osobe)

(oib)

(broj telefona/mobitela)


(e-pošta)

OPĆINA VIRJE
Đure Sudete 10,
Virje

Predmet: Zahtjev za izmjenu urbanističkog statusa nekretnine

Molim naslov da pri izmjeni: V. Izmjene i dopune PPUO Virje
(navesti naziv prostorno planske dokumentacije)

1. izmijeni urbanistički status nekretnina k.č.br. 870/1, 870/2, 870/3, 872/1, 872/2 i 872/4, k.o. Zdelice na način da se u dijelu zone P3-poljoprivredno tlo usmjerenog korištenja, područje bilogorskih vinograda i voćnjaka u kojoj se čestice nalaze uvrsti u građevinsko područje naselja s obzirom da je evidentno da je čestica 870/3 k.o. Zdelice izgrađena građevinom za koju je ishodena Uporabna dozvole te da su obje čestice unutar izgrađenog dijela tog područja.
2. također molim da se, ukoliko se točka 1. ne prihvati, izmijeni članak 7., alineja 4. trenutno važećeg Prostornog plana uređenja Općine Virje na način da se ukine ograničenje veličine čestice za izgradnju stambenih građevina s obzirom na to da je tipologija čestica na tom području puno manja.
3. molim da se ne definira minimalni kig/tlocrtna površina za stambenu građevinu.


Potpis podnositelja zahtjeva

Uz zahtjev prilažem:

1. Izvod iz katastarskog plana
2. Izvadak iz zemljišne knjige
3. Izvod iz Prostornog plana

IRENA BREZAK FIJALA

OPĆINA VIRJE
ĐURE SUDETE 10
48326 VIRJE

PRIMJEDBA/PRIJEDLOG

Poštovani,

Ljubazno Vas molim da prihvatite moj prijedlog/primjedbu na Nacrt V. Izmjena i dopuna Prostornog plana uređenja Općine Virje na način da uvrstite čestice 870/1 i 870/2 u zonu M3.

Naime, s obzirom da znate moje planove i da ste ostale čestice u mojem vlasništvu uvrstili u zonu M3, molim Vas da uvrstite i čestice 870/1 i 870/2. Svaki kvadratni metar mi je potreban jer prostorni plan nije točan i u ovom trenutku ne znam točno koliko kvadrata stvarnih ima jer sam zemlju kupila sa 1.7.2024., Geodet je čak izašao na teren , ali je šikara te nije mogao proći. Do kraja ovog tjedna više ne bude šikara i namjera mi je da napravim lijepo u uređeno zemljište. S obzirom da je KIG za to područje 0,3 te se slažem sa objašnjenjem gospođe Martine Lauš jer sam postavila pitanje i smatram da ste u pravu sa vizijom svojeg kraja, molim Vas da mi omogućite veću kvadraturu.

Hvala Vam na odlično urađenoj prezentaciji novog Plana i ugodnom razgovoru. Žene su stvarno zakon.


Zahvaljujem Vam unaprijed!

Irena Brezak Fijala



8.10. Mirko Lukanec

Mirko Lukanec



Jedinstveni upravni odjel
Općine Virje , Đure Sudete 10 Virje

Predmet: Primjedbe i prijedlozi na prijedlog V. izmjene i dopune prostornog plana
uređenja Općine Virje

Temeljem dopisa Jedinstvenog upravnog odjela Općine Virje za javnom raspravom o prijedlogu V.
izmjene i dopune Prostornog plana uređenja općine Virje:

Klasa : 360-02/24-01/06

Urbroj : 2137-18-03/1-24-1

Virje , 28. lipnja 2024

Dajem slijedeću primjedbu i prijedlog koji se odnosi na utvrđivanje udaljenosti građevinske linije od
linije regulacije (Članak 63. točka 2. i 3.)

- Iz razloga što je prometna površina – cesta u ulici Josipa Kucela iznimno uska , smatram da je udaljenost građevinske linije od linije regulacije predloženih 5 metara premala , smatram da bi udaljenost opcionalno trebalo dozvoliti i na 10 metara od linije regulacije. Predlažem da se u navedeni članak (Članak 63. točka 2.) izrijekom navede , uz predloženu udaljenost od 5 metara, da se dozvoljava i udaljenost od 10 metara kao dozvoljena udaljenost od linije regulacije . Iako točka 3. ovog članka dozvoljava odstupanja od predloženih 5 metara , molio bih naslov da svakako uvede predloženu udaljenost izrijekom kako predlažem , iz razloga što će to pojednostaviti kod ureda za graditeljstvo prilikom izdavanja uvjeta gradnje kada je već navedena konkretna brojčana vrijednost.
Prijedlog podnosim kao opunomoćenik vlasnika parcele sa kućnog broja 8a i u prilog mojem prijedlogu ide činjenica da svi ostali objekti izgrađeni u ulici nadalje od kućnog broja 8 na isto strani, su udaljeni 10 metara od linije regulacije. Samim time postiglo bi se prilikom gradnje novog objekta , dovođenje linije gradnje u isti poravnati pravac.

Sa poštovanjem
Mirko Lukanec

8.11. Javna ustanova za upravljanje zaštićenim dijelovima prirode na području Koprivničko-križevačke županije



Javna ustanova za upravljanje zaštićenim
dijelovima prirode na području
Koprivničko-križevačke županije
Florijanski trg 4/II, 48 000 Koprivnica
tel. 048/621-790

e-mail: zastita.prirode.kk-zupanije@kc.t-com.hr

KLASA: 350-02/08-01/04
URBROJ: 2137-112-24-29
Koprivnica, 17. srpnja 2024.

OPĆINA VIRJE

Jedinstveni upravni odjel Općine Virje
Đure Sudete 10
48326 Virje

PREDMET: Javna rasprava o Prijedlogu V. Izmjena i dopuna Prostornog plana uređenja Općine Virje
- mišljenje/očitovanje, daje se

Veza: Vaš dopis, KLASA: 350-02/24-01/06, URBROJ: 2137-18-03/1-24-3 od 1. 07. 2024.

Vezano za Vaš dopis KLASA: 350-02/24-01/06, URBROJ: 2137-18-03/1-24-3 od 1. srpnja 2024. godine, a uvidom u dokumentaciju koja se nalazi na Vašim službenim internetskim stranicama vezano za Prijedlog V. Izmjena i dopuna Prostornog plana uređenja Općine Virje, te razmatranjem poglavlja iz naše nadležnosti, a koja se odnose na zaštićene dijelove prirode i ekološki značajna područja kojima upravlja Javna ustanova za upravljanje zaštićenim dijelovima prirode na području Koprivničko-križevačke županije obavještavamo da nemamo nikakvih dodatnih uvjeta ni primjedbi vezano za Prijedlog V. Izmjena i dopuna Prostornog plana uređenja Općine Virje.

S poštovanjem,

RAVNATELJICA:
Željka Kolar, dipl.ing.



DOSTAVITI

1. Naslovu,
2. Arhiva, ovdje.

8.12. Ministarstvo gospodarstva



**REPUBLIKA HRVATSKA
MINISTARSTVO GOSPODARSTVA**

Uprava za energetiku
KLASA: 350-01/23-01/12
URBROJ: 526-07-3-24-4
Zagreb, 19. srpnja 2024.

**REPUBLIKA HRVATSKA
KOPRIVNIČKO-KRIŽEVAČKA ŽUPANIJA
Jedinstveni upravni odjel Općine Virje
e-mail: opcina@virje.hr**

**PREDMET: Javna rasprava o Prijedlogu V. Izmjena i dopuna Prostornog plana uređenja
Općine Virje
- prijedlog, daje se**

VEZA: vaš dopis, KLASA: 350-02/24-01/06; URBROJ: 2137-18-03/1-24-3, od 01. srpnja 2024.

Poštovani,

dopisom iz veze, a temeljem članka 90. Zakona o prostornom uređenju (NN 153/13, 65/17, 114/18, 39/19 i 98/19, 67/23), zatražena je dostava mišljenja na prijedlog V. Izmjena i dopuna Prostornog plana uređenja Općine Virje u sklopu javne rasprave.

Zahvaljujemo na prepoznatom potencijalu ugljikovodika i geotermalne vode koja su dobra od interesa za Republiku Hrvatsku kao i djelomično navedenim uvjetima neposredne provedbe za zahvate vezane uz istraživanje i eksploataciju ugljikovodika i geotermalne vode u energetske svrhe, što omogućuju jednostavniji smještaj objekata i postrojenja za istraživanje i eksploataciju ugljikovodika i geotermalnih voda u energetske svrhe.

Potrebno je izmijeniti u sklopu javne rasprave, u dokumentu: V. Izmjene i dopune Prostornog plana uređenja Općine Virje (PRIJEDLOG), tekst u nastavku na način da su izmjene i dopune označene *italic/kurziv*:

- u članku 6. izmijeniti i dodati:

.....
**(2) IZDVOJENA GRAĐEVINSKA PODRUČJA IZVAN NASELJA GOSPODARSKIH
DJELATNOSTI** su:

.....
- postojeće čestice gospodarske namjene, površine za *istraživanje* i eksploataciju ugljikovodika - naftno-rudarske bušotine za *istraživanje* i eksploataciju ugljikovodika /oznaka E1/
- *planirane zone gospodarske namjene za istraživanje i eksploataciju geotermalnih voda u energetske svrhe /oznake E2/*

- u članku 11. dodati:

(1) Ovim Prostornim planom uređenja Općine Virje utvrđuju se sljedeće građevine, drugi zahvati u prostoru i površine državnog i područnog (regionalnog) značaja, a nalaze se ili su planirani na prostoru Općine:

GRAĐEVINE, DRUGI ZAHVATI U PROSTORU I POVRŠINE DRŽAVNOG ZNAČAJA

.....

- istražni prostor ugljikovodika Drava-02
- površine planirane za iskorištavanje ugljikovodika
- površina planirana za istraživanje i eksploataciju geotermalnih voda za energetske svrhe na području cijele Općine

- u članku 20. dodati:

.....

(2) Gospodarskom građevinom za tihe i čiste djelatnosti smatra se građevina za obavljanje poslovnih djelatnosti koje ne ometaju stanovanje kao osnovnu funkciju u naselju, odnosno kod kojih se ne javljaju povećana razina buke, onečišćenje zraka, vode i tla, kao ni drugi negativni utjecaji na ljudsko zdravlje i okoliš, a u njih se ubrajaju:

- uslužne djelatnosti (informacijske i telekomunikacijske, računalne, financijske, stručne, znanstvene i tehničke, administrativne i ostale uredske djelatnosti),
- osobne uslužne djelatnosti (pranje i čišćenje, frizerski saloni, saloni za uljepšavanje, dnevni spa tretmani, pogrebničke djelatnosti i slično)
- popravak i održavanje računala i komunikacijske opreme, predmeta za osobnu uporabu i kućanstvo (kućanski aparati, namještaj, obuća, satovi i nakit),
- ugostiteljske i turističke djelatnosti, odnosno djelatnosti pružanja smještaja te pripreme i usluživanja hrane i pića (kafići, restorani, hoteli, pansioni, odmarališta, školski domovi, pružanje smještaja u kućama, stanovima ili apartmanima i slično),
- trgovina na malo i skladišta koja ne zahtijevaju veći skladišni prostor i povećani kolni promet,
- sportske, zabavne i rekreacijske djelatnosti (fitnes centri, zabavni i tematski parkovi i slično),
- djelatnosti kućanstva koja proizvode različitu robu i obavljaju različite usluge za vlastite potrebe
- istraživanja i eksploatacije geotermalnih voda u energetske svrhe

.....

(4) Gospodarskom građevinom poljoprivrednih djelatnosti bez negativnog utjecaja na stanovanje smatraju se:

.....

- za istraživanje i eksploataciju geotermalne vode u energetske svrhe oznake E2 (toplinarstvo)

- u članku 28. dodati:

.....

(2) Razgraničenja zona pretežite namjene za naselja su prikazana na kartografskim prikazima broj 4.1.- 4.6. „Građevinska područja“ i to kao:

.....

- površine za istraživanje i eksploataciju geotermalne vode u energetske svrhe /oznake E2/

- u članku 33. dodati:

.....

(7) Unutar zone stambene namjene mogu se dodatno:

- uređivati javne zelene površine, sukladno članku 38. ove Odluke,
- uređivati sportsko-rekreacijski sadržaji na otvorenom, prema uvjetima iz poglavlja 4.1. ove Odluke,
- formirati pojedinačne građevne čestice za gradnju građevina infrastrukture potrebne za komunalno uređenje naselja, prema uvjetima iz poglavlja 5. ove Odluke
- *istraživati i eksploatirati geotermalne vode u energetske svrhe oznake E2 (toplinarstvo)*

- u članku 33a. dodati:

.....

(6) Unutar zone mješovite namjene – pretežito poslovne mogu se dodatno:

- uređivati javne zelene površine, sukladno članku 38. ovih Odredbi,
- uređivati sportsko-rekreacijski sadržaji na otvorenom, prema uvjetima iz poglavlja 4.1. ove Odluke,
- formirati pojedinačne građevne čestice za gradnju građevina infrastrukture potrebne za komunalno uređenje naselja, prema uvjetima iz poglavlja 5. ove Odluke
- *istraživati i eksploatirati geotermalne vode u energetske svrhe oznake E2 (toplinarstvo)*

- u članku 89.b dodati:

.....

(5) Uz osnovnu, odnosno prateću građevinu, na pojedinoj građevnoj čestici unutar zone stambene namjene, može se graditi jedna ili više pomoćnih građevina, čija namjena se određuje prema namjeni osnovne, odnosno prateće građevine, a mogu biti:

- pomoćne građevine koje služe redovnoj upotrebi stambene građevine,
- pomoćne gospodarske (poljoprivredne) građevine bez izvora onečišćenja te
- pomoćne građevine koje služe redovnoj upotrebi gospodarskih građevina
- *kao i objekti i postrojenja (građevine) za istraživanje i eksploataciju geotermalne vode u energetske svrhe (toplinarstvo)*

- u članku 98. dodati:

(1) Unutar građevinskih područja naselja gospodarske djelatnosti mogu se smjestiti:

- u osnovnim građevinama na građevnim česticama unutar zona stambene namjene /oznaka S/, mješovite namjene – pretežito poslovne /oznaka M2/, mješovite namjene – povremeno stanovanje/oznaka M3/ pretežitopoljoprivredna gospodarstva /oznaka M4/, ~~javnih i društvenih sadržaja /oznaka D/~~, sporta i rekreacije /oznaka R/, gospodarske, proizvodno – poslovne namjene /oznaka I1/, zone za istraživanje i eksploataciju geotermalne vode u energetske svrhe /oznake E2/, te gospodarske namjene - poslovne, pretežito trgovačke /oznaka K2/ i
- u pratećim ili pomoćnim građevinama na građevnim česticama unutar zona stambene namjene /oznaka S/, mješovite namjene – pretežito poslovne /oznaka M2/, mješovite namjene – povremeno stanovanje/oznaka M3/ ,mješovite namjene – pretežito poljoprivredna gospodarstva

/oznaka M4/, javnih i društvenih sadržaja /oznaka D/, sporta i rekreacije /oznaka R/, gospodarske namjene, proizvodno – poslovne /oznaka I1/, zone za istraživanje i eksploataciju geotermalne vode u energetske svrhe /oznake E2/, te gospodarske namjene - poslovne, pretežito trgovačke /oznaka K2

- u članku 118. dodati:

(2) Namjene, lokacija, te načelno i površina izdvojenih građevinskih područja izvan naselja za obavljanje gospodarskih djelatnosti za područje Općine, prikazane su na kartografskom prikazu br. 1. „Korištenje i namjena površina“ u mjerilu 1 : 25.000 i na kartografskim prikazima br. 4. „Građevinska područja“ u mjerilu 1:5.000, a odnose se na:

- postojeće čestice gospodarske namjene, površine za eksploataciju ugljikovodika ~~mineralnih sirovina~~ – naftno-rudarske bušotine za eksploataciju ugljikovodika /oznaka E1/
- postojeće čestice gospodarske namjene, površine za istraživanje ugljikovodika /oznaka E1/
- površine planirane za iskorištavanje ugljikovodika /oznaka E1/
- planirane zone gospodarske namjene za istraživanje i eksploataciju geotermalnih voda u energetske svrhe /oznake E2/

- u članku 119. dodati:

(3) Izdvojene građevinske čestice bušotina za eksploataciju ugljikovodika /oznaka E1/ i drugih servisnih građevina u funkciji djelatnosti proizvodnje ugljikovodika moguće je zasnivati unutar područja eksploatacijskih polja ugljikovodika Molve, Čepelovac-Hampovica i Mosti kao i budućim eksploatacijskim poljima ugljikovodika sukladno posebnim propisima.

(7) Eksploatacijska polja ugljikovodika EPU „Molve“, EPU „Čepelovac – Hampovica“ i EPU „Mosti“ dijelom su utvrđena i na području Općine Virje. Površina planirana za iskorištavanje ugljikovodika se dijelom nalaze na području Općine, a površina planirana za istraživanje i eksploataciju geotermalnih voda u energetske svrhe se nalazi na području cijele Općine.

(8) EPU „Molve“ utvrđeno je Rješenjem Ministarstva gospodarstva od 28. srpnja 2015. godine. Ukupna površina polja iznosi 72,56 km², od čega se na području Općine nalazi 6,84 km².

Utvrđeno eksploatacijsko polje ugljikovodika EPU „Molve“ vrijedi do 31. prosinca 2040. godine.

(9) EPU „Čepelovac - Hampovica“, utvrđeno Rješenjem Ministarstva gospodarstva od 28. lipnja 2013. godine. Ukupna površina polja iznosi 20,20 km², od čega se na području Općine nalazi 6,56 km². Utvrđeno eksploatacijsko polje ugljikovodika EPU „Čepelovac-Hampovica“ vrijedi do 31. prosinca 2021. godine.

(10) EPU „Mosti“, utvrđeno Rješenjem Ministarstva gospodarstva od 11. studenog 2011. godine. Ukupna površina polja iznosi 42,01 km², od čega se na području Općine nalazi 2,96 km².

Utvrđeno eksploatacijsko polje ugljikovodika EPU „Mosti“ vrijedi do 31. prosinca 2039. godine.

(11) Eksploatacijska polja ugljikovodika EPU „Molve“, EPU „Čepelovac – Hampovica“ i EPU „Mosti“ te istražni prostor ugljikovodika „Drava-02“ koji zauzima prostor čitave Općine Virje, površina planirana za iskorištavanje ugljikovodika i površina planirana za istraživanje i eksploataciju geotermalnih voda u energetske svrhe ~~u~~ utrtani su na kartografskim prikazima

broj 2., „Infrastrukturni sustavi“ i 3. „Uvjeti korištenja, uređenja i zaštite prostora“ u mjerilu 1:25.000 te na kartogramu broj 1.2.1. Plinoopskrba u mjerilu 1:55.000.

(12) Mikrolokacija istražne i eksploatacijske bušotine ugljikovodika određuje se na terenu u skladu s važećim propisima. Udaljenost osi bušotine od zaštitnog pojasa kanala, dalekovoda opće namjene, javnih građevina i stambenih zgrada, mora iznositi najmanje onoliko koliko iznosi visina tornja uvećana za 10%, a najmanje 90 metara. *Udaljenost osi bušotine mora biti na udaljenosti većoj od 30 m od ruba pojasa autoceste, državne i lokalne ceste i na udaljenosti većoj od 15 m od industrijskih, šumskih i nerazvrstanih cesta.*

(13) Bušotine se obavezno ograđuju nakon izvršenog ispitivanja i osvajanja i to u sljedećim slučajevima:

- kad se nalaze u naseljenim mjestima i unutar granica građevinskog područja,
- utisne bušotine,
- bušotine s teškim uvjetima proizvodnje.

(14) U slučaju bušotina s teškim uvjetima proizvodnje ograđuje se cijeli krug bušotine, a u ostalim slučajevima može se ograditi i uži prostor ako to omogućuju potrebne mjere zaštite.

(15) Naftno - rudarski objekti za eksploataciju ~~mineralnih sirovina~~ ugljikovodika i ~~geotermalnih voda~~ moraju biti udaljeni najmanje:

- 100 m od ruba javnih građevina i stambenih zgrada,
- 50 m od ruba pojasa javnih prometnica i zaštitnog pojasa dalekovoda i telefonskih instalacija.

.....
(21) *Najmanja udaljenost cjevovoda (spojnih, otpremnih i magistralnih) unutar i izvan planiranih i novih eksploatacijskih polja (osim za geotermalne vode) definirana je Pravilnikom o tehničkim uvjetima i normativima za siguran transport tekućih i plinovitih ugljikovodika magistralnim naftovodima i plinovodima te naftovodima i plinovodima za međunarodni transport (NN 53/91) kao i regulatornim okvirom Republike Hrvatske koji propisuje udaljenosti od pojedinačnih linijskih objekata (cjevovodi, željeznica, ceste i dalekovodi).*

Izuzetak čine cjevovodi koji su u funkciji korištenja geotermalne vode te se na njih ne primjenjuju navedene udaljenosti.

(22) *Bušotine za istraživanje i eksploataciju ugljikovodika i geotermalnih voda u energetske svrhe mogu se osnivati unutar istražnog prostora i/ili utvrđenog eksploatacijskog polja na udaljenostima definiranim Pravilnikom o tehničkim normativima pri istraživanju i eksploataciji nafte, zemnih plinova i slojnih voda kao i regulatornim okvirom Republike Hrvatske koji propisuje udaljenosti od pojedinačnih linijskih objekata (cjevovodi, željeznica, ceste i dalekovodi).*

(23) *Zaštitni sigurnosni prostor oko pojedinih naftno-rudarskih objekata i postrojenja unutar eksploatacijskih polja ugljikovodika, spojnih plinovoda između plinskih stanica, priključnih plinovoda od bušotina do plinskih stanica, otpremnih kondenzatovoda i otpremnih tehnoloških plinovoda između plinskih stanica određen je Zakonom o osnovama sigurnosti transporta naftovodima i plinovodima, Pravilnikom o tehničkim normativima pri istraživanju i eksploataciji nafte, zemnih plinova i slojnih voda i Pravilnikom o tehničkim uvjetima i normativima za siguran transport tekućih i plinovitih ugljikovodika magistralnim naftovodima i plinovodima te naftovodima i plinovodima za međunarodni transport.*

Ograničenja prema drugim zahvatima čija svrha nije iskorištavanje ugljikovodika:

- za izgradnju zahvata koji nisu u svezi s iskorištavanjem ugljikovodika, a planiraju se u pojasu 50 m lijevo i desno od izgrađenog cjevovoda potrebno je zatražiti posebne uvjete, a u cilju sigurnosti i zaštite
- nakon izgradnje cjevovoda zabranjeno je graditi građevine namijenjene stanovanju ili boravku ljudi u pojasu širine od po 30 m lijevo i desno od osi cjevovoda, osim ako su primijenjene posebne zaštitne mjere, tada udaljenost može biti manja, ali ne manja od 10 m
- oko izgrađene bušotine zaštitna i požarna zona iznosi 7,5 m u polumjeru oko osi bušotine za geotermalne vode, a za bušotine vezane uz ugljikovodični potencijal 30 m. Kod trajno napuštenih bušotina (likvidirane – kanal bušotine se nalazi od 1,5 do 2 m pod zemljom), sigurnosna zaštitna zona u kojoj je zabranjeno graditi građevine za boravak i rad ljudi iznosi 3 m u polumjeru oko osi kanala trajno napuštene bušotine
- u „zelenom pojasu“ (pojasu služnosti) širokom 5 m lijevo i desno od osi cjevovoda zabranjeno je saditi biljke čije korijenje raste dublje od 1 m, odnosno za koje je potrebno obrađivati zemljište dublje od 0,5 m
- međusobne udaljenosti različitih instalacija i način njihova križanja definirani su posebnim propisima i sastavni su dio posebnih uvjeta.

- u članku 192.b dodati:

.....

(4) Na osobito vrijednom obradivom tlu, vrijednom obradivom tlu i području bilogorskih vinograda i voćnjaka te ostalom poljoprivrednom tlu, šumi i šumskom zemljištu / oznake P1, P2 i P3/ mogu se locirati postrojenja za proizvodnju energije iz geotermalne vode te iz biomase i/ili bioplina, ukoliko su:

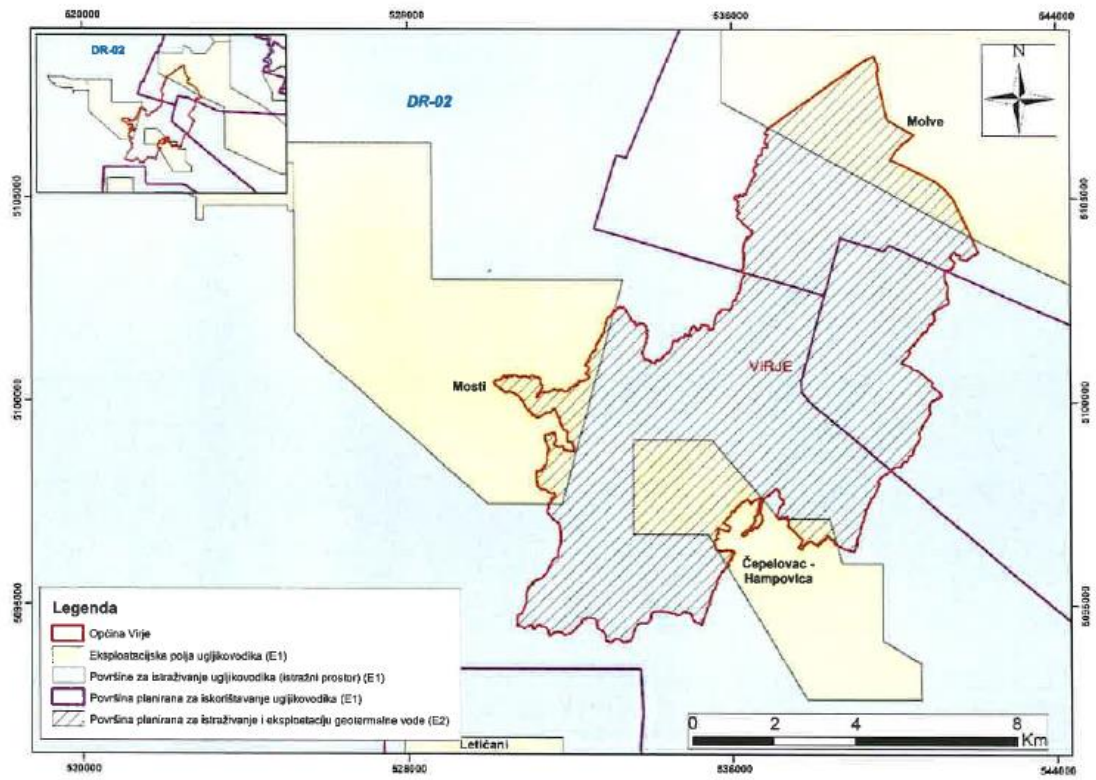
- koncipirana kao dio kompleksa poljoprivrednog gospodarstva biljne poljoprivredne proizvodnje, u funkciji stakleničke, odnosno plasteničke proizvodnje, primarnog skladištenja (hlađenja) ili primarne prerade (sušenja) i slično),
- koncipirana kao dio kompleksa poljoprivrednog gospodarstva za uzgoj životinja koja kao osnovnu sirovinu za proizvodnju energije koristi biootpad iz djelatnosti uzgoja životinja, pri čemu je dozvoljeno koristiti biootpad koji nije sa vlastitog poljoprivrednog gospodarstva (drvena biomasa, gnoj sa farmi, otpad od biljne proizvodnje, kukuruznu silažu, silažu ostalih žitarica, te ostali biorazgradivi materijal) te je u svrhu proizvodnje električne i/ili toplinske energije i kogeneracije, dozvoljeno gospodarenje otpadom sukladno zakonskoj regulativi i posebnim propisima.

NAPOMENA: Molimo uskladiti kartografske prikaze sa tekstom.

S poštovanjem,



Prilog 1.: Grafički prikaz Općine Virje



9. Javno izlaganje

9.1. Zapisnik o javnom izlaganju



REPUBLIKA HRVATSKA
Koprivničko-križevačka županija
OPĆINA VIRJE
JEDINSTVENI UPRAVNI ODJEL

KLASA: 350-02/24-01/06
URBROJ: 2137-18-03/1-24-6
Virje, 16. srpnja 2024.

PREDMET: V. IZMJENE I DOPUNE PROSTORNOG PLANA UREĐENJA OPĆINE VIRJE
Zapisnik s javnog izlaganja

Sukladno članku 94. Zakona o prostornom uređenju („Narodne novine“ broj 153/13, 65/17, 114/18, 39/19, 98/19 i 67/23) provodi se javna rasprava o Prijedlogu V. Izmjena i dopuna Prostornog plana uređenja Općine Virje.

Objava javne rasprave o Prijedlogu V. Izmjena i dopuna Prostornog plana uređenja Općine Virje, kao i datum, mjesto i vrijeme trajanja javnog uvida i javnog izlaganja izvršeni su sukladno zakonskim odredbama. Javni poziv za sudjelovanje u javnoj raspravi o Prijedlogu V. Izmjena i dopuna Prostornog plana uređenja Općine Virje upućen je na sljedeće načine:

1. putem posebne pisane obavijesti sukladno članku 97. Zakona o prostornom uređenju,
2. objavom održavanja javne rasprave o Prijedlogu V. izmjena i dopuna Prostornog plana uređenja Općine Virje u dnevnom tisku, "Večernji list", od 2. srpnja 2024. godine,
3. objavom održavanja javne rasprave na mrežnim stranicama Ministarstva prostornoga uređenja, graditeljstva i državne imovine, od 1. srpnja 2024. godine,
4. objavom održavanja javne rasprave na mrežnim stranicama Općine Virje, od 3. srpnja 2024. godine,
5. objavom održavanja javne rasprave na mrežnim stranicama Zavoda za prostorno uređenje Koprivničko-križevačke županije, od 12. srpnja 2024. godine.

Za vrijeme trajanja javnog uvida, u skladu sa člankom 99. st. 1. Zakona o prostornom uređenju, nositelj izrade organizirao je javno izlaganje radi obrazloženja rješenja, smjernica i mjera ugrađenih u Prijedlog V. Izmjena i dopuna Prostornog plana uređenja Općine Virje. Javno izlaganje je održano 16. srpnja 2024. godine, s početkom u 11.00 sati. O javnom izlaganju nositelj izrade vodio je zapisnik koji potpisuje odgovorna osoba nositelja izrade te koji sadrži pitanja, mišljenja, prijedloge i primjedbe sudionika javne rasprave danih za vrijeme javnog izlaganja te odgovore na postavljena pitanja koje su dali nositelj izrade i stručni izrađivač. U nastavku slijedi zapisnik s javnog izlaganja te lista prisutnih na istom.

Nositelj izrade: Općina Virje,
Jedinstveni upravni odjel,
Ulica Đure Sudete 10, Virje, 48326 Virje

Stručni izrađivač: Zavod za prostorno uređenje Koprivničko-križevačke županije,
Florijanski trg 4/I, 48000 Koprivnica,

ZAPISNIK

s javnog izlaganja o Prijedlogu V. Izmjena i dopuna Prostornog plana uređenja Općine Virje (u daljnjem tekstu: V. ID PPUO Virje) održanog u Općinskoj vijećnici Općine Virje, Trg dr. Franje Tuđmana 1, Virje, dana 16. srpnja 2024. godine.

Javno izlaganje započelo je u 11.00 sati.

UVOD

Pročelnica Jedinog upravnog odjela Općine Virje, gđa. Kristina Filipović, ispred nositelja izrade, pozdravila je prisutne na javnom izlaganju o Prijedlogu V. ID PPUO Virje, zaželjela im dobrodošlicu te je predstavila stručnog izrađivača.

Ravnatelj Zavoda za prostorno uređenje Koprivničko-križevačke županije, Zlatko Filipović, također je pozdravio prisutne, zahvalio nositelju izrade na ukazanom povjerenju i izrazio želju za nastavkom dobre i uspješne suradnje.

PREZENTACIJA PRIJEDLOGA

Stručni izrađivač prezentirao je prisutnima izmjene izvršene u V. ID PPUO Virje kako slijedi:

1. Martina Lauš, mag.ing.arch, prisutnima je ukratko obrazložila proceduru izrade V. ID PPUO Virje. Odluka o izradi V. ID PPUO Virje donesena je od strane Općinskog vijeća Općine Virje u ožujku 2023. godine. Prije donošenja Odluke o izradi bilo je potrebno provesti OSPUO postupak. Također, upoznala je prisutne sa zakonski određenim fazama izrade V. ID PPUO Virje koje slijede nakon završetka javne rasprave.

2. Martina Lauš, mag.ing.arch, prisutnima je prezentirala korištenje i namjenu površina općinskog prostora te izmjene izvršene u građevinskom području. Analizom cjelokupnog područja Općine Virje dobiven je iskaz površina u hektarima i postocima za građevinsko područje (građevinsko područje naselja, izdvojeni dio građevinskog područja naselja, izdvojeno građevinsko područje izvan naselja) te ostale površine izvan građevinskog područja (poljoprivredno tlo, šumske i vodene površine). Obrazložena je izmjena u površinama poljoprivrednog tla i gospodarskih šuma koja je posljedica usklađenja s podacima Hrvatskih šuma te izmjena građevinskih područja. Izmjene građevinskog područja odrađene su na temelju Odluke o izradi Plana, pristiglih zahtjeva, stanja utvrđenog obilaskom terena, usklađenja sa zakonskom regulativom i korekcije prema katastarskoj podlozi te ortofoto snimku. Za svako naselje prikazano je povećanje, smanjenje ili prenamjena površina građevinskog područja te fotografija s terena. Glavna izmjena građevinskog područja vezana je uz formiranja novih izdvojenih dijelova građevinskog područja naselja mješovite namjene – povremeno stanovanje kojima je cilj omogućiti ugostiteljsko-turističku djelatnost na području bilogorskih vinograda i voćnjaka. Jedan od glavnih ulaznih podataka za izmjene postojećih građevinskih područja bila je analiza brownfield područja u svim naseljima Općine odnosno broja i površine napuštenih nekretnina stambene, gospodarske, javne i društvene i ugostiteljsko-turističke namjene. Također, prezentirane su i glavne izmjene izvršene u Odredbama za provedbu Plana.

3. Jelena Kovač dipl.ing.građ., prezentirala je promjene u infrastrukturnim sustavima. Prema pristiglom zahtjevu Hrvatskih cesta izvršena je izmjena trase planirane državne ceste Bjelovar – Đurđevac. U odnosu na IV. ID PPUO Virje iscrtan je istražni prostor ugljikovodika „Drava-02“ i naftni čvor Molve – JANAF te su prezentirane izmjene izvršene u svrhu planiranog proširenja spremničkih kapaciteta JANAF-a. Prema pristiglim zahtjevima izvršene su i izmjene i revizija postojećih i planiranih cjevovoda za transport plina te je ucrтана nova mjerno-redukcijska stanica. Sukladno stanju na terenu, dostavljenim zahtjevima javnopravnih tijela i podacima dobivenim od strane Općine ucrтана je postojeća i planirana vodovodna mreža te kanalizacijska mreža vezana uz projekt Aglomeracije Virje. Prema zahtjevu HOPS-a izvršena je korekcija elektroenergetskih vodova, odnosno planirane trase dalekovoda TS Virje – TS Mlinovac, te su ucrтane sve trafostanice i ostala postrojenja vezana, između ostalog, i uz Sunčanu elektranu Virje koja se nalazi uz CPS Molve. Dan je i pregled nove regulative vezane uz zaštitu od svjetlosnog onečišćenja i obnovljive izvore energije. S obzirom na izvedene i planirane projekte i usklađenje s Prostornim planom KKŽ prezentirane su i odrađene izmjene na području gospodarenja otpadom.

4. Maja Ban, mag.geogr., prezentirala je uvjete korištenja, uređenja i zaštite prostora koji uključuju zaštitu krajobrazu, prirodnih vrijednosti, kulturno-povijesnih cjelina i kulturnih dobara. Osim prikazanih izmjena prirodnog i kultiviranog krajobrazu na području Općine Virje, prisutnima su dane i informacije o izradi Krajobrazne osnove Republike Hrvatske. Na području Općine nema zaštićenih područja prirode, ali stalno ili povremeno ovdje boravi niz ugroženih i strogo zaštićenih vrsta čije je očuvanje uređeno zakonskom regulativom. Prezentirane su i izmjene u zaštiti kulturnih dobara. Preventivna zaštita brisana je na arheološkom nalazištu Volarski breg – Sušine, priprema tradicijskog kolača – podravske mazanice je zaštićena kao nematerijalno kulturno dobro, te je srušena jedna evidentirana stambena zgrada. U Prijedlog V. ID PPUO Virje ugrađeni su planski dokumenti vezani uz planiranje, razvoj, funkcioniranje i financiranje sustava civilne zaštite te su sukladno tome ucrтani obuhvati različitih vjerojatnosti pojavljivanja poplava te područje ograničenja gradnje za naftni terminal NT Virje.

Nakon završetka prezentacija, prisutni su pozvani da postave pitanja te iznesu svoje prijedloge ili primjedbe.

Gđa. Irena Brezak Fijala traži objašnjenje koja je razlika između općih i posebnih uvjeta gradnje i uređenja prostora.

Gđa. Martina Lauš, ispred stručnog izrađivača, odgovara da su opći uvjeti propisani za gradnju unutar svih namjena građevinskog područja naselja i izdvojenih dijelova građevinskog područja naselja, a ukoliko postoji potreba za pojedinu namjenu mogu se propisati posebni uvjeti gradnje i uređenja prostora. Ako su propisani posebni uvjeti gradnje i uređenja prostora za određenu namjenu, tada se primjenjuju oni, a ne opći uvjeti.

Gosp. Zdravko Ljubić je imao primjedbu na planiranu javnu i društvenu namjenu na zapadnom dijelu građevinskog područja naselja Virje, u ulici Josipa Kucela, u kojoj i sam živi. Smatra da je izrađivač imao krive pretpostavke za predloženo rješenje jer se radi o mirnoj ulici, bez puno prometa i stanovnici te ulice žele da se kao takva i zadrži. Također, smatra da

Virje ne treba još jedan vrtić jer broj stanovnika pada, a ako se i gradi da ga treba locirati uz već postojeći.

Gđa. Martina Lauš, ispred stručnog izrađivača, odgovara da je rješenje doneseno na temelju više razloga. S obzirom da se radi o stambenom prostoru koji ima veliki udio neizgrađenog građevinskog zemljišta i neuređenu cestu smatralo se da bi javni i društveni sadržaj potaknuo novu gradnju i uređenje prostora. Prvenstveno se površina planirala za moguću gradnju nove zgrade vrtića s obzirom da trenutni kapacitet postojećeg ne zadovoljava broj djece koja se žele upisati u vrtić, a općinski program zbrinjavanja mladih obitelji bilježi pozitivne rezultate. Moguć je smještaj i nekog drugog javnog sadržaja ukoliko se za njega pokaže potreba. Također, u sklopu te zone bilo bi moguće urediti javne zelene površine, manje sportsko-rekreacijske sadržaje i dječje igralište koji bi bili na korist svim stanovnicima toga prostora.

Gđa. Martina Cepetić iznosi mišljenje da stanovnicima ne trebaju novi sadržaji, da su im svi potrebni sadržaji na pješačkoj udaljenosti i da joj ovo rješenje nije prihvatljivo. Ne želi novi promet u mirnoj ulici niti je spremna dozvoliti postavljanje rubnjaka jer bi to otežalo prohodnost poljoprivrednih strojeva.

Gosp. Mirko Lukanec nije protiv planirane javne i društvene zone, ali smatra da treba osmisliti dobro prometno rješenje s obzirom na uski koridor postojeće prometnice i neke kritične točke na njoj te postojeću gradnju na regulaciji.

Gđa. Martina Lauš, ispred stručnog izrađivača, odgovara da se predmetna ulica može rekonstruirati i da su uvjeti za izgradnju ulica u naseljima već od ranije propisani u tekstualnom dijelu Plana. Smatra da je postojeća lokacija vrtića, uz školu i sportski park već sada zagušena s prometom i da upravo rješenje da se novi vrtić smjesti uz postojeći ne bi prometno bilo dobro.

Gosp. Zdravko Ljubić smatra da je trebao biti obaviješten o prenamjeni svoje čestice i postavlja pitanje zašto ga nitko nije pitao za to.

Gđa. Martina Lauš, ispred stručnog izrađivača, odgovara da izrada izmjena plana ima svoje zakonski propisane faze. Trenutno je faza javne rasprave u kojoj se javnost može očitovati i dati svoje primjedbe, a objava javne rasprave ide prema utvrđenom u Zakonu o prostornom uređenju.

Gđa. Nevenka Ljubić Volarić smatra da ulica ne može prihvatiti novi promet i da je preuska. Stanovnici koji tu žive traže mir i ne žele trgovačke sadržaje.

Gđa. Maja Ban, ispred stručnog izrađivača, odgovara da upravo takav sadržaj može potaknuti i uređenje prometnica. Prostorni plan ne daje prometna rješenja ali stvara osnove da neka prometnica postane prioritet i da se za nju izrade potrebne studije i idejna rješenja.

Načelnik Općine Virje, gosp. Mirko Perok, odgovara svima prisutnima da ne razumije otpor stanovništva prema nečemu što bi bilo na društvenu korist prvenstveno ljudima koji tamo žive. Ne mora se nužno graditi vrtić, ali se može urediti park ili dječje igralište. Smatra da se ulica može rekonstruirati i izgraditi pješačka staza. Trenutno postoji nekoliko opasnih

točaka te ulice, a ovime bi se i one riješile. Razumije da se gosp. Ljubić protivi prijedlogu jer je isti isplaniran na njegovoj čestici, ali još uvijek se mogu odraditi korekcije.

Gđa. Irena Brezak Fijala postavlja upit u vezi svojega zahtjeva za formiranje građevinskog područja koje bi joj omogućilo bavljenje turizmom. Ukratko joj je obrazložena izvršena izmjena u grafičkom i tekstualnom dijelu plana kojom joj je isto omogućeno.

Javno izlaganje završeno je u 13.00 sati.

Zapisnik sastavila:
Kristina Filipović, dipl.pr.



9.2. Popis prisutnih na javnom izlaganju

V. ID PPUO VIRJE – JAVNO IZLAGANJE 16. 07. 2024.

POPIS PRISUTNIH

R.BR.	IME I PREZIME	USTANOVA	BR. TEL. E-MAIL	POTPIS
1.	MAJA BAN	ZAVOD ZA PU KLE		
2.	MARTINA LAUŠ	-11-		
3.	JELENA KOVAČ	+1-		
4.	KRISTINA FILIPOVIĆ	OPĆINA VIRJE		
5.	ZLATKO FILIPOVIĆ	ZAVOD ZA PROSTORNO UREĐENJE KUP, KRIZOVAČKE ŽUPANIJE		
6.	NEVENKA LJUBIĆ-VOLARIĆ	OSOBN0		
7.	ANDREJ VOLARIĆ	OSOBN0		
8.	Zdravko Ljubić	OSOBN0		
9.	Zeljko Čupić	OSOBN0		
10.	Martina Čepić	OSOBN0		
11.	MIRKO LUKANEĆ	OSOBN0		
12.	DARUO TOPIČIĆ	OSOBN0		
13.	IDA TOPOLOČIĆ	OSOBN0		
14.	PANKARIĆ MARTIN	OSOBN0		
15.	IRENA FIŠKA BRGŽAK			
16.	MIRKO PEROK	OPĆINA VIRJE		

V. ID PPUO VIRJE – JAVNO IZLAGANJE
16. 07. 2024.

17.	MIŠEL IVANČIN			
18.	IVA FANCEV	OPČINA VIRJE		
19.	BISEKA MATADI	OPČINA		
20.				
21.				
22.				
23.				
24.				
25.				
26.				
27.				
28.				
29.				
30.				
31.				
32.				
33.				
34.				
35.				

10. Zaključak

U skladu sa člankom 102. Zakona, odgovorni voditelj u suradnji s nositeljem izrade V. ID PPUO Virje obradio je sva mišljenja, prijedloge i primjedbe iznesene u javnoj raspravi, koje su navedene i obrazložene u poglavljima 5., 6. i 7., a čije su preslike priložene u poglavlju 8. ovog Izvješća o javnoj raspravi.

Prema istom članku, Izvješće o javnoj raspravi objavit će se na oglasnoj ploči i mrežnim stranicama Općine Virje te u informacijskom sustavu, odnosno na mrežnim stranicama Ministarstva prostornoga uređenja, graditeljstva i državne imovine.

Svoja mišljenja, prijedloge i primjedbe na Prijedlog V. ID PPUO Virje, za vrijeme trajanja javnog izlaganja, usmeno je, osobama koje su vodile javno izlaganje, dalo 5 sudionika. Odgovori na te primjedbe opisani su u Zapisniku o javnom izlaganju koji je sastavni dio ovog Izvješća o javnoj raspravi.

U toku javne rasprave u Općinu Virje pristiglo je ukupno 12 mišljenja i očitovanja, a od toga su njih 9 uputila javnopravna tijela. Ukupno 8 zahtjeva i prijedloga je prihvaćeno i ugrađeno u grafički i tekstualni dio V. ID PPUO Virje, a njih 4 je djelomično prihvaćeno. Sukladno članku 106. Zakona svim sudionicima javne rasprave čiji su prijedlozi i primjedbe djelomično prihvaćeni bit će upućena posebna pisana obavijest s obrazloženjem razloga djelomičnog prihvaćanja.

Sukladno članku 103. stavku 4. Zakona, Izvješće o javnoj raspravi služi za izradu i utvrđivanje konačnog prijedloga prostornog plana.