



REPUBLIKA HRVATSKA
KRAPINSKO-ZAGORSKA ŽUPANIJA
OPĆINA BEDEKOVČINA
JEDINSTVENI UPRAVNI ODJEL



2140-8|35003243701|14|41944

KLASA: 350-03/24-37/01
URBROJ: 2140-8-04/1-14
Bedekovčina, 15.01.2025. godine

Na temelju članka 102. Zakona o prostornom uređenju ("Narodne novine" broj 153/13., 65/17, 114/18, 39/19, 98/19 i 67/23 – dalje u tekstu: Zakon), nositelj izrade – Jedinstveni upravni odjel Općine Bedekovčina i odgovorni voditelj u ime stručnog izrađivača – tvrtke APE d.o.o. iz Zagreba, u postupku izrade i donošenja VII. Izmjena i dopuna Prostornog plana uređenja Općine Bedekovčina (dalje u tekstu: Plan), izradili su

IZVJEŠĆE O JAVNOJ RASPRAVI
o prijedlogu VII. Izmjena i dopuna Prostornog plana uređenja Općine Bedekovčina

1. Uvod

Odluku o izradi VII. Izmjena i dopuna Prostornog plana uređenja Općine Bedekovčina usvojilo je Općinsko vijeće Općine Bedekovčina na svojoj 11. sjednici održanoj 29. travnja 2022. godine. Odluka o izradi objavljena je u „Službenom glasniku Krapinsko-zagorske županije“ broj 16/22.

Na 29. sjednici Općinskog vijeća Općine Bedekovčina, održanoj 21. lipnja 2024. godine, usvojena je Odluka o izmjeni i dopuni Odluke o izradi VII. Izmjena i dopuna Prostornog plana uređenja Općine Bedekovčina te je objavljena u „Službenom glasniku Krapinsko-zagorske županije“ broj 27/24.

Načelnik Općine Bedekovčina donio je 15. studenog 2024. godine Zaključak o utvrđivanju Prijedloga Plana za javnu raspravu (KLASA: 350-03/24-37/01, URBROJ: 2140-8-01/1-6).

Sukladno zaključku Načelnika i u skladu s člankom 81. Zakona, nositelj izrade proveo je javnu raspravu o prijedlogu Plana.

2. Javna rasprava s javnim izlaganjem

Nositelj izrade objavio je javnu raspravu u „Večernjem listu“ dana 21. studenog 2024. godine. Javna rasprava objavljena je i na mrežnim stranicama Općine Bedekovčina (www.bedekovcina.hr) te na mrežnim stranicama Ministarstva prostornoga uređenja, graditeljstva i državne imovine (<https://mgipu.gov.hr/>).

Posebna obavijest temeljem članka 97. Zakona upućena je na adrese javnopravnih tijela određenih Odlukom o izradi. Popis pozvanih na javnu raspravu sastavni je dio Posebne obavijesti i nalazi se u prilogu ovog izvješća.

U objavi je sukladno članku 96. st.4. Zakona navedeno:

- **mjesto, datum početka i trajanje javnog uvida:** javni uvid organiziran je u razdoblju od 22. studenog do 29. studenog 2024. godine (osam dana). U vrijeme trajanja javnog uvida prijedlog VII. ID PPUO bio je dostupan u prostorijama Općine Bedekovčina,

svakim radnim danom od 8:00 do 14:00 sati. Prijedlog VII. ID PPUO bio je dostupan i na mrežnim stranicama Općine Bedekovčina;

- **mjesto i datum javnog izlaganja:** 26. studenog 2024. godine u prostorijama Općine Bedekovčina, Trg Ante Starčevića 4, Bedekovčina s početkom u 14 sati.
- **rok za dostavu pisanih očitovanja, mišljenja, prijedloga i primjedbi na prijedlog Plana:** do zaključno 29. studenog 2024. godine.

Tijekom javne rasprave prijedlog VII. ID PPUO izložen javnom uvidu sadržavao je sukladno čl. 95. Zakona tekstualni dio plana, grafički dio plana, obrazloženje plana i sažetak za javnost.

U tijeku javne rasprave održano je **javno izlaganje**. Prijedlog VII ID PPUO predstavila je Sandra Jakopec, predstavnica stručnog izrađivača – tvrtke APE d.o.o. iz Zagreba.

O javnom izlaganju vođen je zapisnik, a sudionici su mogli davati usmene primjedbe i sugestije za izradu Nacrta konačnog prijedloga plana Na primjedbe i prijedloge izrečene tijekom javnog izlaganja odgovori su dani tijekom javnog izlaganja.

Zapisnik s javnog izlaganja s popisom prisutnih sastavni je dio ovoga Izvješća.

3. Očitovanja, primjedbe i prijedlozi

U roku do zaključivanja javne rasprave o prijedlogu Plana pristigla su:

- 3 (tri) očitovanja javnopravnih tijela po posebnoj obavijesti
- 14 (četrnaest) pisanih primjedbi i prijedloga predanih do roka za predaju primjedbi
- 1 (jedna) primjedba dana tijekom Javnog uvida u prostorijama Općine Bedekovčina
- 3 (tri) primjedbe dane u Zapisnik na Javnom izlaganju, a koje nisu ponovljene kao pisane primjedbe/prijedlozi

Sva pristigla mišljenja, primjedbe i prijedloge obradio je stručni izrađivač. Popis sudionika u javnoj raspravi čija su mišljenja, prijedlozi i primjedbe na prijedlog Plana prihvaćeni, nisu prihvaćeni ili su djelomično prihvaćeni s razlozima neprihvatanja nalazi se u prilogu ovog Izvješća.

Iskaz mišljenja, prijedloga i primjedbi koji su prihvaćeni, nisu prihvaćeni ili su djelomično prihvaćeni:

	Nema primjedbi	Prihvaćeno	Djelomično prihvaćeno	Nije prihvaćeno
Javnopravna tijela	1	1	1	-
Građani, udruge i drugi	-	12	5	1

Zaključak


Istekom roka za očitovanja okončan je postupak javne rasprave. Budući da je temeljem prihvaćenih primjedbi i prijedloga zaprimljenih u javnoj raspravi prijedlog plana promijenjen na način da izmjene utječu na vlasničke odnose, sukladno članku 104. Zakona provesti će se ponovna javna rasprava.

Prilozi ovom Izvješću:

1. Objava javne rasprave

2. Preslika objave javne rasprave iz tiska – Večernji list
3. Preslika objave javne rasprave s mrežne stranice Općine Bedekovčina
4. Preslika objave javne rasprave s mrežne stranice Ministarstva prostornoga uređenja, graditeljstva i državne imovine
5. Posebna pisana obavijest o javnoj raspravi s popisom pozvanih sudionika u javnoj raspravi
6. Zapisnik o javnom izlaganju
7. Mišljenja javnopravnih tijela
8. Popis sudionika u javnoj raspravi čija su mišljenja, prijedlozi i primjedbe na prijedlog Plana prihvaćeni, nisu prihvaćeni ili su djelomično prihvaćeni s razlozima neprihvatanja

Odgovorni voditelj izrade nacrt
prijedloga Plana



MARIJANA ZLODRE UJDUR
mag.ing.arch.
OVLAŠTENA ARHITEKTICA
URBANISTICA
A-U 613

Marijana Zlodre Ujdur, mag.ing.arch.

Pročelnica Jedinственog upravnog odjela
Općine Bedekovčina



Petra Hohnjec, mag.iur.



**REPUBLIKA HRVATSKA
KRAPINSKO-ZAGORSKA ŽUPANIJA
OPĆINA BEDEKOVČINA
JEDINSTVENI UPRAVNI ODJEL**



2140-8|35003243701|7|41156

KLASA: 350-03/24-37/01
URBROJ: 2140-8-04/1-7
Bedekovčina, 19.11.2024.

Na osnovu članka 96. Zakona o prostornom uređenju (Narodne novine broj 153/13, 65/17, 114/18, 39/19, 98/19 i 67/23) i Odluke o izradi VII. Izmjena i dopuna Prostornog plana uređenja Općine Bedekovčina (Službeni glasnik Krapinsko-zagorske županije 16/22 i 27/24) te Zaključka načelnika (KLASA: 350-03/24-37/01, URBROJ: 2140-8-01/1-6 od 15. studenog 2024.) objavljuje se:

JAVNA RASPRAVA

o prijedlogu VII. Izmjena i dopuna Prostornog plana uređenja Općine Bedekovčina

Objavljuje se javna rasprava o prijedlogu VII. Izmjena i dopuna Prostornog plana uređenja Općine Bedekovčina (u daljnjem tekstu Plan). Prijedlog Plana za javnu raspravu sastoji se od tekstualnog i grafičkog dijela te sažetka za javnost.

Javna rasprava započinje **22. studenog 2024. godine**, a završava **29. studenog 2024. godine**.

Prijedlog Plana biti će izložen javnom uvidu u vrijeme trajanja javne rasprave u prostorijama Općine Bedekovčina, svakim radnim danom od **08:00 do 14:00 sati**.

Uvid u prijedlog Plana u vrijeme trajanja javnog uvida moguć je i na mrežnim stranicama Općine Bedekovčina – www.bedekovcina.hr.

Nositelj izrade i izrađivač Plana održat će javno izlaganje Plana u **prostorijama Općine Bedekovčina, Trg Ante Starčevića 4, Bedekovčina, dana 26. studenog 2024. godine s početkom u 14:00 sati**.

Način sudjelovanja sudionika u javnoj raspravi propisan je člankom 100. Zakona o prostornom uređenju, na slijedeći način:

- da imaju pravo pristupa na javni uvid u prijedlog Plana
- da postavljaju pitanja tijekom javnog izlaganja o predloženim rješenjima, na koja usmeno odgovaraju osobe koje vode javno izlaganja
- da daju prijedloge i primjedbe u zapisnik za vrijeme javnog izlaganja
- da upućuju nositelju izrade pisane prijedloge i primjedbe u roku određenom u objavi o javnoj raspravi.

Javnopravno tijelo koje je dalo, odnosno trebalo dati zahtjeve za izradu Plana u javnoj raspravi sudjeluje davanjem mišljenja o prihvaćanju tih zahtjeva, odnosno mišljenja o primjeni posebnog propisa i/ili dokumenta koji je od utjecaja na Plan.

Rok za dostavu pisanih očitovanja, mišljenja, prijedloga i primjedbi na prijedlog Plana je do zaključno **29. studenog 2024. godine** poštom na adresu Općine Bedekovčina, Trg Ante Starčevića 4, **Bedekovčina**; predajom u pisarnicu Općine Bedekovčina ili slanjem elektroničke pošte na: info@bedekovcina.hr

Prijedlozi i primjedbe koji nisu dostavljeni u roku i nisu čitko napisani, neće se uzeti u obzir u pripremi izvješća o javnoj raspravi.

PROČELNICA

Petra Hošnjec, mag.iur.



kultura

Davor Gobac izlaže u sklopu 'Nove naive' u gornjogradskom HMNU

Moje slike su, kao i pjesme, na rubu crtića

Tea Radović

Specifične stilove, novu naivu te je-dinstvene opise umjetničkih djela još samo kratko, do 11. prosinca, možete pronaći u Hrvatskom muzeju naivne umjetnosti, u kojem se održava izložba "OHO! I to je naiva 3". Novi je to dio serije OHO!, čija je autorica i kustosica Gaella Gottwald, koja je okupila, kako je rekla, šestero samoučnih naivaca nove generacije čiji talent i izraz nije svakodnevan.

Urbana naiva i pop-art

Nakon prošlogodišnje izložbe OHO! 1 te nedavno zatvorene OHO! 2, koje su prikazale djela manje poznatih umjetnika te dosad neviđena djela iz fonda Hrvatskog muzeja naivne umjetnosti – najstarijeg muzeja naivne umjetnosti na svijetu, koji će se uskoro seli na novu lokaciju na Gornjem gradu – kustosica Gottwald sada je okupila djela kraj-obraznog arhitekta Nikole Vučetića,

ilustratorice Sare Gortan, politolo-ginje Melite Kraus, programera Zo-rana Jambrešića, art terapeutkinje Margarete Vidmar i fotografa Exosa Luciusa Ida te Davora Gopca, rokaera s ateljeom u Zaprešiću.

Osim što je jedan od naših najdu-govječnijih frontmena koji je žario i palio pozornicima Nizozemske, nekadašnjeg SSSR-a te se pojavio na MTV-u, Davor Gobac već je i pre-poznat slikar, koji na izložbi OHO! 3 predstavlja četiri djela nastala u devedesetim godinama. Kustosica Gottwald ovoga je puta umjetnicima dala potpunu slobodu prezentacije pa umjesto kustoskih opisa, na zido-vima muzeja nalazimo objašnjenja i inspiracije samih autora. Tako ispod Gopčeva "El Diabla" stoji opis: "Moja slika prikazuje pakao i vraga koji sjedi u kotlu, ali moguće je da je i ovaj pa-kao pod morem, s obzirom na to da plivaju ribice. Na sljiv način isfurao sam ideju pakla", dok "Pankera", za kojeg je koristio drvene bojice, akril i flomastere, opisuje kao "gitarista koji

IGOR SOBIRAN/PIXSELL



DAVOR GOBAC Frontmen grupe Psihomodo pop umjetnost se bavi od rane dobe, slike je počeo raditi kao tinejdžer, a već dvije godine planira veliku samostalnu izložbu na kojoj bi izložio sva djela svog opusa

čak izgleda kao alternativni dizajnerski lik".

– Kada slušate Psihomodo pop i gledate moje slike, sigurno shvaćate da među njima postoji neka veza jer su i naše pjesme, ako se mogu tako izraziti, na rubu crtanog filma. Moja klasična djela nešto su između naive, crtića i stripa, a upravo su takve i slike izložene u Muzeju naive. Ipak, možda je moj stil najbolje opisao pokojni Darko Glavan kada je rekao da je to "urbana naiva i pop-art" – rekao je frontmen Psihomodo popa.

Naivna umjetnost kao takva nastaje iz amaterskog slikanja, no ne može svaki amater biti naivač, naglašava kustosica Gottwald. Iako uglavnom nemaju akademsko likovno obrazovanje, naivci su prepoznati u umjetničkim krugovima, a razlog tome je uglavnom jednostavnost, ali jedinstven stil autora koji nastaje u vrlo ranoj fazi stvaranja.

– Još sam kao klinac počeo crtkarati i šrvljati po papiru, a u tinejdžerskom sam dobu počeo raditi neka konkretnija djela, točnije slike. Umjetnost me uvijek vučla k sebi, a ja sam se dobro zabavljao dok sam se njome bavio i jednostavno mi je bila potreba, no moram naglasiti da sam u mladosti proizvodio puno više djela nego sada. Zbog količine posla s bendom, danas postoje trenuci, pa čak i dulji periodi u kojima ne uspijem doći do kista, a također, nisam naviknut raditi kada nisam inspiriran, pa kada mi dođe volja, želja i potreba, tada sjednem u atelje i slikam – objašnjava Gobac, koji, iako je za vrijeme karantene naslikao desetak novih djela, na izložbi predstavlja svoje starije uratke.

Dokumentarac u pripremi

Svoju prvu veliku izložbu Davor Gobac imao je 1998. godine u Klovičevim dvorima, a u skorije se vrijeme nada ponovno postaviti samostalnu izložbu na kojoj će okupiti sva djela svog opusa.

– Već dvije godine menadžerica Lidija i ja planiramo napraviti veliku samostalnu izložbu mojih radova. Po planu, izložio bih sve slike koje sam radio tijekom godina – od onih koje su već bile prikazane, primjerice, na izložbi "Volim crtane filmove" iz 2019. godine, preko onih koje sam posudio ili dao svojim prijateljima pa do potpuno novih slika koje sam napravio u posljednje vrijeme. Ako to uspijem skupiti, bit će to jedna zaista velika izložba na kojoj će biti izloženo pedesetak, a možda i više slika – kaže Gobac.

– Druge strane, nedavnim koncertom u prepunoj zagrebačkoj Areni Psihomodo pop proslavio je četiri desetljeća dugi glazbeni karijeru, a u sljedećih godini očekuju monografiju i dokumentarac koji donose barem dio zaradne energije benda, a koja već gotovo pola stoljeća kola hrvatskom, ali i svjetskom scenom.

– Dokumentarac priprema naš dugogodišnji suradnik Radislav Jovanov Gonzo, koji nam je radio prvi spot i spot za pjesmu "Starfucker", koja je bila početak naše veće popularnosti u Hrvatskoj, a urodio je plodom i tako da je bio glavni dio albuma "Srebrne svinje", čija se cijela tiraža, uključujući kasete, ploče i CD-ove, rasprodala nakon izlaska "Starfuckera". Tijekom karijere snimili smo puno arhivskog materijala, a neke smo dijelove sada ispričali pred kamerom i sve se to trenutno nalazi u Gonzovim rukama pa čekamo da on to sve složi u cjelinu – zaključio je Gobac te dodao kako se jako veseli vidjeti konačan proizvod koji će prikazati već sada zavidnu, ali nikako završenu karijeru Psihomodo popa.



REPUBLIKA HRVATSKA
KRAPINSKO-ZAGORSKA ŽUPANIJA
OPĆINA BEDEKOVČINA
JEDINSTVENI UPRAVNI ODJEL

KLASA: 350-03/24-29/01
URBROJ: 2140-8-04/1-3
Bedečkovčina, 19.11.2024.

Na temelju članka 96. i 113. Zakona o prostornom uređenju („Narodne novine“ br. 153/13, 65/17, 114/18, 39/19, 98/19 i 67/23), Odluke o pokretanju postupka zasebnog stavljanja izvan snage Urbanističkog plana uređenja gospodarske zone Poznanovec („Službeni glasnik Krapinsko-zagorske županije“ broj 27/24) te Zaključka načelnika (KLASA: 350-03/24-29/01 URBROJ: 2140-8-01/1-2 od 15.11.2024.), objavljuje se:

JAVNA RASPRAVA

o prijedlogu Odluke o stavljanju izvan snage Urbanističkog plana uređenja gospodarske zone Poznanovec

Javna rasprava o prijedlogu Odluke o stavljanju izvan snage Urbanističkog plana uređenja gospodarske zone Poznanovec (dalje u tekstu: Plan) održati će se u razdoblju od **22. studenog 2024. godine, a završava 29. studenog 2024. godine.**

Prijedlog Plana biti će izložen javnom uvidu u vrijeme trajanja javne rasprave u prostorijama Općine Bedekovčina, svakim radnim danom od **08:00 do 14:00 sati.**

Uvid u prijedlog Plana u vrijeme trajanja javnog uvida moguć je i na mrežnim stranicama Općine Bedekovčina – www.bedekovcina.hr.

Nositelj izrade i izrađivač Plana održat će javno izlaganje Plana u prostorijama Općine Bedekovčina, **Trga Ante Starčevića 4, 49221 Bedekovčina, dana 26. studenog 2024. godine s početkom u 13:30 sati.**

Način sudjelovanja sudionika u javnoj raspravi propisan je člankom 100. Zakona o prostornom uređenju, na sljedeći način:
- da imaju pravo pristupa na javni uvid u prijedlog Plana
- da postavljaju pitanja tijekom javnog izlaganja o predložanim rješenjima, na koja usmeno odgovaraju osobe koje vode javno izlaganja
- da daju prijedloge i primjedbe u zapisnik za vrijeme javnog izlaganja
- da upućuju nositelju izrade pisane prijedloge i primjedbe u roku određenom u objavi o javnoj raspravi.

Javnopravno tijelo koje je dalo, odnosno trebalo dati zahtjeve za izradu Plana u javnoj raspravi sudjeluje davanjem mišljenja o prihvaćanju tih zahtjeva, odnosno mišljenja o primjeni posebnog propisa i/ili dokumenta koji je od utjecaja na Plan.

Rok za dostavu pisanih očitovanja, mišljenja, prijedloga i primjedbi na prijedlog Plana je do zaključno 29. studenog 2024. godine poštom na adresu Općine Bedekovčina, Trg Ante Starčevića 4, Bedekovčina; predajom u pisarnicu Općine Bedekovčina ili slanjem elektroničke pošte na: info@bedekovcina.hr

Prijedlozi i primjedbe koji nisu dostavljeni u roku i nisu čitko napisani, neće se uzeti u obzir u pripremi izvješća o javnoj raspravi.

PROČELNICA
Petra Hohnjec, mag. iur.



REPUBLIKA HRVATSKA
KRAPINSKO-ZAGORSKA ŽUPANIJA
OPĆINA BEDEKOVČINA
JEDINSTVENI UPRAVNI ODJEL

KLASA: 350-03/24-37/01
URBROJ: 2140-8-04/1-7
Bedečkovčina, 19.11.2024.

Na osnovu članka 96. Zakona o prostornom uređenju (Narodne novine broj 153/13, 65/17, 114/18, 39/19, 98/19 i 67/23) i Odluke o izradi VII. Izmjena i dopuna Prostornog plana uređenja Općine Bedekovčina (Službeni glasnik Krapinsko-zagorske županije 16/22 i 27/24) te Zaključka načelnika (KLASA: 350-03/24-37/01, URBROJ: 2140-8-01/1-6 od 15. studenog 2024.) objavljuje se:

JAVNA RASPRAVA

o prijedlogu VII. Izmjena i dopuna Prostornog plana uređenja Općine Bedekovčina

Objavljuje se javna rasprava o prijedlogu VII. Izmjena i dopuna Prostornog plana uređenja Općine Bedekovčina (u daljnjem tekstu Plan). Prijedlog Plana za javnu raspravu sastoji se od tekstualnog i grafičkog dijela te sažetka za javnost.

Javna rasprava započinje **22. studenog 2024. godine, a završava 29. studenog 2024. godine.**

Prijedlog Plana biti će izložen javnom uvidu u vrijeme trajanja javne rasprave u prostorijama Općine Bedekovčina, svakim radnim danom od **08:00 do 14:00 sati.**

Uvid u prijedlog Plana u vrijeme trajanja javnog uvida moguć je i na mrežnim stranicama Općine Bedekovčina – www.bedekovcina.hr.

Nositelj izrade i izrađivač Plana održat će javno izlaganje **Plana u prostorijama Općine Bedekovčina, Trg Ante Starčevića 4, Bedekovčina, dana 26. studenog 2024. godine s početkom u 14:00 sati.**

Način sudjelovanja sudionika u javnoj raspravi propisan je člankom 100. Zakona o prostornom uređenju, na sljedeći način:
- da imaju pravo pristupa na javni uvid u prijedlog Plana
- da postavljaju pitanja tijekom javnog izlaganja o predložanim rješenjima, na koja usmeno odgovaraju osobe koje vode javno izlaganja
- da daju prijedloge i primjedbe u zapisnik za vrijeme javnog izlaganja
- da upućuju nositelju izrade pisane prijedloge i primjedbe u roku određenom u objavi o javnoj raspravi.

Javnopravno tijelo koje je dalo, odnosno trebalo dati zahtjeve za izradu Plana u javnoj raspravi sudjeluje davanjem mišljenja o prihvaćanju tih zahtjeva, odnosno mišljenja o primjeni posebnog propisa i/ili dokumenta koji je od utjecaja na Plan.

Rok za dostavu pisanih očitovanja, mišljenja, prijedloga i primjedbi na prijedlog Plana je do zaključno **29. studenog 2024. godine** poštom na adresu Općine Bedekovčina, Trg Ante Starčevića 4, Bedekovčina; predajom u pisarnicu Općine Bedekovčina ili slanjem elektroničke pošte na: info@bedekovcina.hr

Prijedlozi i primjedbe koji nisu dostavljeni u roku i nisu čitko napisani, neće se uzeti u obzir u pripremi izvješća o javnoj raspravi.

PROČELNICA
Petra Hohnjec, mag. iur.

Javna rasprava o prijedlogu VII. Izmjena i dopuna Prostornog plana uređenja Općine Bedekovčina

21. studenoga 2024.



Javna rasprava započinje 22. studenog a završava 29. studenog 2024. godine.

Prijedlog Plana bit će izložen javnom uvidu u vrijeme trajanja javne rasprave u prostorijama Općine Bedekovčina, svakim radnim danom od 8:00 do 14:00 sati.

Uvid u prijedlog Plana u vrijeme trajanja javnog uvida moguć je i na mrežnim stranicama Općine Bedekovčina – www.bedekovcina.hr




Nositelj izrade i izrađivač Plana održat će javno izlaganje Plana u prostorijama Općine Bedekovčina, Trg Ante Starčevića 4, Bedekovčina, dana 26. studenog 2024. godine s početkom u 14:00 sati.

Rok za dostavu pisanih očitovanja, mišljenja, prijedloga i primjedbi je do 29. studenog 2024. poštom na adresu Općine Bedekovčina, Trg Ante Starčevića 4, Bedekovčina, predajom u pisarnicu Općine Bedekovčina ili slanjem elektroničke pošte na: info@bedekovcina.hr

- Javna rasprava o prijedlogu VII. Izmjena i dopuna Prostornog plana uređenja Općine Bedekovčina
- PPUO Bedekovčina – VII
- PPUO Bedekovcina VII ID – PP_2.1._promet



Informacije o javnim raspravama

-  Ispiši stranicu
-  Podijeli na Facebooku
-  Podijeli na Twitteru

25.11.2024. - Informacija o ponovnoj javnoj raspravi o prijedlogu V. Izmjena i dopuna Prostornog plana uređenja Općine Ernestinovo

25.11.2024. | pdf (120kb)

25.11.2024. - Informacija o javnoj raspravi o prijedlogu Stavljanja izvan snage Detaljnog plana uređenja Bašanija-sjever, Grad Umag

25.11.2024. | pdf (97kb)

25.11.2024. - Informacija o javnoj raspravi o prijedlogu Stavljanja izvan snage Detaljnog plana uređenja „Seget“ u Gradu Umagu

25.11.2024. | pdf (98kb)

22.11.2024. - Informacija o ponovnoj javnoj raspravi o prijedlogu Urbanističkog Plana uređenja „Pobrežje - sjever“, Grad Dubrovnik

25.11.2024. | pdf (50kb)

21.11.2024. - Informacija o javnoj raspravi o prijedlogu I. Izmjena i dopuna Urbanističkog plana uređenja UPU 4 Rova, Općina Malinska-Dubašnica

21.11.2024. | pdf (169kb)

[Prijedlog I. Izmjena i dopuna Urbanističkog plana uređenja UPU 4 Rova, Općina Malinska-Dubašnica](#)

27.11.2024. | poveznica

21.11.2024. - Informacija o javnoj raspravi o prijedlogu Urbanističkog plana uređenja 7 poslovne zone Mali Brgud, Općina Matulji

21.11.2024. | pdf (767kb)

20.11.2024. - Informacija o javnoj raspravi o prijedlogu Odluke o stavljanju izvan snage Urbanističkog plana uređenja gospodarske zone Poznanovec, Općina Bedekovčina

20.11.2024. | pdf (92kb)

20.11.2024. - Informacija o javnoj raspravi o prijedlogu Odluke o stavljanju izvan snage Urbanističkog plana gospodarske zone Bedekovčina, Općina Bedekovčina

20.11.2024. | pdf (90kb)

20.11.2024. - Informacija o javnoj raspravi o prijedlogu VII. Izmjena i dopuna Prostornog plana uređenja Općine Bedekovčina

20.11.2024. | pdf (89kb)



REPUBLIKA HRVATSKA
KRAPINSKO-ZAGORSKA ŽUPANIJA
OPĆINA BEDEKOVČINA
OPĆINSKI NAČELNIK



2140-8|35003243701|8|41157

KLASA: 350-03/24-37/01
URBROJ: 2140-8-01/1-8
Bedekovčina, 15.11.2024. godine

**Predmet: Posebna obavijest o javnoj raspravi o prijedlogu VII. Izmjena i dopuna
Prostornog plana uređenja Općine Bedekovčina**

- *dostavlja se*

Poštovani,

Općina Bedekovčina je u postupku izrade VII. Izmjena i dopuna Prostornog plana uređenja Općine Bedekovčina.

Dostavljamo Vam OGLAS za javnu raspravu o prijedlogu VII. Izmjena i dopuna Prostornog plana uređenja Općine Bedekovčina.

Javna rasprava započinje **22. studenog 2024. godine**, a završava **29. studenog 2024. godine**

Nositelj izrade i izrađivač Plana održat će javno izlaganje Plana u **prostorijama Općine Bedekovčina, Trg Ante Starčevića 4, Bedekovčina, dana 26. studenog 2024. godine** s početkom u **14:00 sati**.

Isti će biti objavljen, sukladno Zakonu o prostornom uređenju (Narodne novine broj 153/13, 65/17, 114/18, 39/19, 98/19 i 67/23) i na Internet stranicama Općine Bedekovčina te na stranicama Ministarstva prostornog uređenja, graditeljstva i državne imovine.

S poštovanjem,



Dostaviti:

POPIS IZ ODLUKE O IZRADI



REPUBLIKA HRVATSKA
KRAPINSKO-ZAGORSKA ŽUPANIJA
OPĆINA BEDEKOVČINA
JEDINSTVENI UPRAVNI ODJEL



2140-8|35003242902|10|41320

KLASA: 350-03/24-29/02
URBROJ: 2140-8-04/1-10
U Bedekovčini, 26.11.2024.

ZAPISNIK

S javnog izlaganja VII. Izmjena i dopuna Prostornog plana uređenja Općine Bedekovčina – Prijedloga za javnu raspravu održanog u prostorijama Općine Bedekovčina, dana 26. studenog 2024. godine s početkom u 14.00 sati.

Predstavnica stručnog izrađivača plana, tvrtke APE d.o.o., Zagreb: Sandra Jakopec, dipl.ing.arh.
Predstavnici nositelja izrade plana: Darko Ban, načelnik Općine i Petra Hohnjec, pročelnica
Popis ostalih prisutnih u prilogu.

Predstavnica stručnog izrađivača je obrazložila tijekom izrade Plana i predmet izmjena i dopuna Plana, proceduru izrade Plana sukladno Zakonu o prostornom uređenju te način obrade i prihvaćanja zahtjeva.

U nastavku su prisutni postavljali pitanja i davali komentare:

G. Valjek navodi da je njegov zahtjev u naselju Zadravec prihvaće.

G. Ožegović (Poznanovec) navodi da je put uz njegovu kuću netočno ucrtan te pojašnjava u zapisnik svoj zahtjev te moli da se isti preispita na trasi koju je predložio.

U nastavku se razvila rasprava o trasi Bregovite ulice koja prema navođenju prisutnih nije u skladu sa zahtjevima stanovnika, koji se ne slažu s njezinom trasom. U raspravu se uključuje i g. Ocvirek te pojašnjava situaciju uz zgradu DVD-a.

Načelnik navodi da je sada vrijeme da se navedena trasa izmijeni ili ukine te poziva prisutne da se izjasne. Od prisutnih većina se izjasnila za ukidanje navedene planirane prometnice u cijelosti izuzev vlasnika u krajnjem zapadnom dijelu koji traže pristup do svoje građevne čestice.

S. Jakopec navodi da se sve planirane prometnice ne moraju prikazati grafički, već da se isto može pojasniti i Odredbama za provedbu te da će razmotriti da se Odredbama omogući pristup do jedne građevne čestice da bi se izbjeglo ucrtavanje.

Nadalje, g. Ocvirek pita da li je moguće revidirati odredbe na sljedeći način:

- Smanjiti površinu kod klijeti koje se koriste u turističke svrhe na 1500 m² (umjesto 2000 m²)

- Ukinuti obvezu „bijeke boje“
- Preispitati odredbu da sljeme mora biti usporedno sa slojnicama
- Povećati nadstrešnice kod klijeti sa 15 na 20 m² – u planu se navodi kako „genk“/ „ganjak“

U nastavku načelnik pojašnjava način planiranja parkirališta i dječjih igrališta na području Općine posebice u centralnom naselju te pita da li je potrebna dopuna Odredbi za provedbu?

S. Jakopec pojašnjava da je moguća dopuna Odredbi za provedbu, a vezano na uređenje tih javnih površina te njihovih kontaktnih zona.

U Ime Zavoda za prostorno uređenje Tea Erceg navodi da se provjeriti lokacije antenskih stupova (novi) te preispitaju/pojasne sljedeće odredbe za provedbu:

- TIP I i TIP II krovnih kućica u odnosi na rogove i njihovu širinu te nagib
- čl. 71 u odnosu na ukupnu površinu
- vezati čl. 119. (st. 2. i 3.)

Javno izlaganje se zaključuje u 16.30 sati.

Zapisnik vodila:

Petra Hohnjec



POTPISNA LISTA:

26.11.2024.

JAVNO IZLAGANJE VII. IZMJENE I DOPUNE ZPUD

1. Sandra Jakopec, APE d.o.o.
2. Ivan Regovica
3. DALIBOR ŠUŠNJIĆ, KONZ. ODJEL KRAPINA
4. ŽEJKO ODAK, vijećnik zajedne med opć. vijeća
5. MARKO OCVIREK, PREDSEDNIK OPĆINSKOG VIJEĆA
6. TEA ERCEG, ZAVOD ZA PROSTORNO UREĐENJE KZZ
7. MATIJA JUREKOVIĆ
8. NIVES BOŠNJAK
9. Vagard Golip
10. DARKO BAM, NAČELNIK, OPĆINE BEDEKOVČINA
11. Tomislav Ded
12. Klara Ded



Primijeno: 02-12-2024	Blavorić	
Klasifikacijska oznaka:	Ust. jed.	
Urudžbeni broj:	Pril.	Vrij.

KLASA: 350-05/24-01/228
URBROJ: 376-05-3-24-04
Zagreb, 27. studenog 2024.

Republika Hrvatska
Krapinsko - Zagorska županija
Općina Bedekovčina
Jedinstveni upravni odjel
Trg Ante Starčevića 4
49221 Bedekovčina

Predmet: Općina Bedekovčina
VII. Izmjene i dopune Prostornog plana uređenja Općine Bedekovčina
-mišljenje o usklađenosti konačnog prijedloga plana s utvrđenim zahtjevima iz članka 90. ZOPU

Veza: Vaš dopis KLASA:350-03/24-37/01, URBROJ: 2140-8-01/1-8, od 15. studenog 2024.

Poštovani,

vašim dopisom od ove Agencije zatražili ste da vam na osnovu čl. 101. Zakona o prostornom uređenju (NN 153/13, 65/17, 114/18, 39/19, 98/19, 67/23) i čl. 59. st. (3) Zakona o elektroničkim komunikacijama (NN br. 76/22 i 14/24) izda mišljenje na konačni prijedlog VII. Izmjene i dopune Prostornog plana uređenja Općine Bedekovčina.

Uvidom u dostavljeni konačni prijedlog VII. Izmjene i dopune Prostornog plana uređenja Općine Bedekovčina **potvrđujemo** da je isti **usklađen s našim zahtjevima**.

S poštovanjem,

RAVNATELJ
mr.sc. Miran Gosta
(elektronički potpisala ovlaštena osoba)

Dostaviti:

1. Naslovu preporučeno



Primljeno: 02-12-2024	Blawarcec	
Klasifikacijske oznake:	Ust. jed.	
Uredžbeni broj:	Pril.	Vrij.

Sektor za pripremu, građenje i rekonstrukciju
Odjel za strateško planiranje
KLASA: 350-02/17-01/123
URBROJ: 345-400-440/160-23-07
Zagreb, 28. 11. 2024. godine

REPUBLIKA HRVATSKA
KRAPINSKO-ZAGORSKA ŽUPANIJA
OPĆINA BEDEKOVČINA
Trg Ante Starčevića 4
49221 BEDEKOVČINA

**Predmet: Javna rasprava o Prijedlogu VII. Izmjena i dopuna
Prostornog plana uređenja Općine Bedekovčina
- mišljenje, daje se**

Poštovani,

Vašim dopisom, KLASA: 350-03/24-37/01, URBROJ: 2140-8-01/1-8 od 15. studenoga 2024. godine, obavijestili ste nas o provođenju javne rasprave o Prijedlogu VII. Izmjena i dopuna Prostornog plana uređenja Općine Bedekovčina i pozvali nas da dostavimo svoje mišljenje.

Na temelju članka 101. Zakona o prostornom uređenju („Narodne novine“ broj 153/13, 65/17, 114/18, 39/19 i 98/19) i članka 82. Zakona o cestama („Narodne novine“ broj 84/11, 22/13, 54/13, 148/13, 92/14, 110/19, 144/21, 114/22, 4/23 i 133/23) Hrvatske ceste d.o.o. nakon izvršenog pregleda predmetnog Plana iznose sljedeće:

Zahtjevi Hrvatskih cesta d.o.o. iz našeg dopisa, KLASA: 350-02/17-01/123, URBROJ: 345-400-440-441/516-22-09/DB od 24. svibnja 2022. godine, djelomično su uvršteni u predmetni Plan. Primjedba je sljedeća: u grafičkom dijelu Plana potrebno je oznaku dionice ŽC2201 od spoja sa ŽC2264 do čvorišta Poznanovec na DC14 izmijeniti u DC14, a sve sukladno važećoj Odluci o razvrstavanju javnih cesta („Narodne novine“ broj 86/24).

S poštovanjem

Direktor Sektora
Darko Šošić, dipl.ing.građ.



Co:
- Pismohrana

**Hrvatski Telekom d.d.**

Odjel za elektroničko komunikacijsku infrastrukturu (EKI)
Adresa: Harambašićeva 39a, Zagreb
Telefon: +385 1 4918 658
Telefaks: +385 1 4917 118

REPUBLIKA HRVATSKA
KRAPINSKO-ZAGORSKA ŽUPANIJA
OPĆINA BEDEKOVČINA

Primljeno: 02-12-2024	Blavorić	
Klasifikacijska oznaka:	Ust. jed.	
Urudžbeni broj:	Pril.	Vrij.

OPĆINA BEDEKOVČINA**Općinski načelnik****Trg Ante Starčevića 4****49221 Bedekovčina**

OZNAKA C4-77702141-24
KONTAKT OSOBA Vladimir Veljković
TELEFON +385 31 233 800
DATUM 28.11.2024.
NASTAVNO NA Zahtjev za sudjelovanje u VII. Izmjene i dopune Prostornog plana uređenja Općine Bedekovčina

Predlažemo da cjeloviti tekst provedbenih odredbi pokretnih komunikacija glasi:

Elektronička komunikacijska infrastruktura (EKI) i povezana oprema prema načinu postavljanja, dijeli se na elektroničku komunikacijsku infrastrukturu i povezanu opremu na postojećim građevinama (antenski prihvat), i elektroničku komunikacijsku infrastrukturu i povezanu opremu na samostojećim antenskim stupovima.

Za izradu grafičkog prikaza samostojećih antenskih stupova koriste se podaci iz Dodatka 2. „Objedinjeni plan razvoja pokretne komunikacijske infrastrukture“ Uredbe Vlade Republike Hrvatske o izmjenama uredbe o mjerilima razvoja elektroničke komunikacijske infrastrukture i druge povezane opreme, NN br. 92/2015.

U grafičkom prikazu određena su područja planiranih zona elektroničke komunikacijske infrastrukture za smještaj samostojećih antenskih stupova u radijusu od 1000 m do 3000 m, kao i položaji aktivnih lokacija, koje predstavljaju EKI zone radijusa 100 m.

Unutar zone elektroničke komunikacijske infrastrukture uvjetuje se gradnja samostojećeg antenskog stupa takvih karakteristika da može prihvatiti više operatora.

Iznimno, ukoliko lokacijski uvjeti ne dozvoljavaju izgradnju jednog stupa koji ima takve karakteristike da može primiti sve zainteresirane operatore (visina i sl.) dozvoljava se izgradnja nekoliko nižih stupova koji na zadovoljavajući način mogu pokriti planirano područje signalom.

Ukoliko je unutar zone planirane elektroničke komunikacijske infrastrukture već izgrađen samostojeći antenski stup/stupovi, tada je moguće planirati izgradnju dodatnog stupa za ostale operatore/operatora.

Dopušteno je postavljanje elektroničke komunikacijske infrastrukture i povezane opreme na postojećim građevinama (antenski prihvat) u skladu s posebnim uvjetima tijela i/ili osoba određenim posebnim propisima koji propisuju posebne uvjete gradnje.

Antenski prihvat, koji se postavljaju na postojeće građevine, ne planiraju se u dokumentima prostornog uređenja.

Hrvatski Telekom d.d. | Radnička cesta 21, 10000 Zagreb | +385 1 491-1000 | www.t.ht.hr, www.hrvatskitelekom.hr

Poslovna banka: Zagrebačka banka d.d. Zagreb | IBAN: HR24 2360 0001 1013 1087 5 | SWIFT-BIC: ZABAHR2X

Nadzorni odbor: Elvira Gonzalez Sevilla (predsjednica)

Uprava: Nataša Rapaić (predsjednica), Ivan Bartulović, Matija Kovačević, Boris Drilo, Krešimir Madunović, Marijana Bačić, Siniša Đuranović

Registar trgovačkih društava: Trgovački sud u Zagrebu, MBS: 080266256 | OIB: 81793146560 | PDV identifikacijski broj: HR 81793146560

Temeljni kapital: 1.359.742.172 eura | Ukupan broj dionica: 78.000.000 dionica bez nominalnog iznosa



Nadalje predlažemo da tekst provedbenih odredbi nepokretnih komunikacija sadrži nužne dijelove prema sljedećem opisu:

Linijska i točkasta infrastruktura fiksnih komunikacija

Prostornim planom utvrditi koridore elektroničke komunikacijske infrastrukture na regionalnoj i međunarodnoj razini sukladno razvoju lokalnih i regionalnih prometnica.

U definiranom području planirati uvjete za razvoj infrastrukture te njihov razmještaj u prostoru. Za sve nove poslovne, stambeno-poslovne i stambene zgrade predvidjeti izgradnju kabelaške kanalizacije do najbliže točke konekcije s postojećom, a sve prema Zakonu o elektroničkim komunikacijama i odgovarajućim Pravilnicima. Isto vrijedi i za sve poslovne, rekreacijske i urbane zone.

Omogućiti korištenje površina i pojaseva – koridora postojeće kabelaške kanalizacije i elektroničke komunikacijske mreže za pojačavanje elektroničkih komunikacijskih kapaciteta u svrhu pružanja naprednih širokopojasnih usluga.

Pri planiranju i izgradnji cestovnih i željezničkih građevina potrebno je planirati polaganje cijevi za telekomunikacijske kablove te razmještaj antenske mreže novih telekomunikacijskih tehnologija.

Za razvoj naselja, turističke ponude, uspostavljanje visokog stupnja kontrole zaštite, upravljanja i dr. od izuzetne važnosti poboljšati i obnoviti postojeću EKI, te predvidjeti izgradnju nove EKI na područjima na kojima se održavaju sportska natjecanja, društvene aktivnosti te na rubnim područjima PP u sklopu osiguravanja suvremenog infrastrukturnog standarda.

Glavnu trasu novo planirane KK treba usmjeriti na postojeću komutaciju, treba predvidjeti mogućnost za montažu komunikacijsko-distributivnih čvorova kabinetnog tipa, dimenzija 2x1x2 m za koju lokaciju je potreban EE priključak ali nije potrebno formirati zasebnu katastarsku parcelu. Potrebno predvidjeti mogućnost za realizaciju zračne distributivne Cu i FTTx mreže uz zajedničko korištenje postojećih EE stupova kao i ugradnju novih TK stupova.

Omogućiti korištenje javnih površina za postavu javnih telefonskih govornica (JTG) u svim naseljima. Omogućiti postavu 1 JTG prilagođene za potrebe osoba s invaliditetom (osigurati nesmetan pristup JTG bez zapreka – stepenice, stupići i slične barijere). JTG smještaju se prvenstveno uz sadržaje društvenih djelatnosti i glavna prometna raskrižja u naseljima.

Hrvatski Telekom d.d. | Radnička cesta 21, 10000 Zagreb | +385 1 491-1000 | www.t.ht.hr, www.hrvatskitelekom.hr

Poslovna banka: Zagrebačka banka d.d. Zagreb | IBAN: HR24 2360 0001 1013 1087 5 | SWIFT-BIC: ZABHR2X

Nadzorni odbor: Elvira Gonzalez Sevilla (predsjednica)

Uprava: Nataša Rapačić (predsjednica), Ivan Bartulović, Matija Kovačević, Boris Drilo, Krešimir Madunović, Marijana Bačić, Siniša Đuranović
Registar trgovačkih društava: Trgovački sud u Zagrebu, MBS: 080266256 | OIB: 81793146560 | PDV identifikacijski broj: HR 81793146560
Temeljni kapital: 1.359.742.172 eura | Ukupan broj dionica: 78.000.000 dionica bez nominalnog iznosa



Napomena:

Uredbom o mjerilima razvoja elektroničke komunikacijske infrastrukture i druge povezane opreme (NN 139/2012), koju je Vlada Republike Hrvatske donijela na temelju članka 25. stavka 3. Zakona o elektroničkim komunikacijama, propisana su mjerila razvoja elektroničke komunikacijske infrastrukture i druge povezane opreme. Uredbom je utvrđeno da se gradnja elektroničke komunikacijske infrastrukture planira, u načelu, u koridoru ili trasi komunalne infrastrukture što obuhvaća usklađenje planiranih trasa elektroničke komunikacijske infrastrukture i druge povezane opreme s trasama komunalne infrastrukture u odnosu na smještaj u prostoru i rokove gradnje.

Jedinice lokalne i područne (regionalne) samouprave obvezne su uskladiti odredbe dokumenata prostornog uređenja iz svojeg djelokruga s odredbama predmetne Uredbe prigodom njihove prve izrade, ili prve izrade njihovih izmjena i/ili dopuna nakon stupanja na snagu ove Uredbe, a do usklađenja dokumenata prostornog uređenja s odredbama ove Uredbe, neposredno se primjenjuje ova Uredba.

Zakonska regulativa:

- Zakon o prostornom uređenju
- Zakon o gradnji
- Pravilnik o jednostavnim građevinama i radovima
- Zakon o elektroničkim komunikacijama
- Uredba o mjerilima razvoja elektroničke komunikacijske infrastrukture i druge povezane opreme
- Pravilnik o tehničkim uvjetima gradnje i uporabe telekomunikacijske infrastrukture
- Pravilnik o načinu i uvjetima određivanja zone komunikacijske infrastrukture i povezane opreme, zaštitne zone i radijskog koridora, te obaveze investitora radova ili građevine
- Strategija razvoja širokopojasnog pristupa internetu
- Zakon o mjerama za smanjenje troškova postavljanja elektroničkih komunikacijskih mreža velikih brzina
- Pravilnik o svjetlovodnim distribucijskim mrežama
- Pravilnik o tehničkim uvjetima za kabelsku kanalizaciju
- Pravilnik o načinu i uvjetima pristupa i zajedničkog korištenja elektroničke komunikacijske infrastrukture i druge povezane opreme

S poštovanjem,

Odjel za elektroničko komunikacijsku infrastrukturu
Direktor

Kruno Tršinski, mag.oec.

OVAJ DOKUMENT JE VALJAN BEZ POTPISA I PEČATA

Hrvatski Telekom d.d. | Radnička cesta 21, 10000 Zagreb | +385 1 491-1000 | www.t.ht.hr, www.hrvatskitelekom.hr

Poslovna banka: Zagrebačka banka d.d. Zagreb | IBAN: HR24 2360 0001 1013 1087 5 | SWIFT-BIC: ZABHR2X

Nadzorni odbor: Elvira Gonzalez Sevilla (predsjednica)

Uprava: Nataša Rapaić (predsjednica), Ivan Bartulović, Matija Kovačević, Boris Drilo, Krešimir Madunović, Marijana Bačić, Siniša Đuranović

Registar trgovačkih društava: Trgovački sud u Zagrebu, MBS: 080266256 | OIB: 81793146560 | PDV identifikacijski broj: HR 81793146560

Temeljni kapital: 1.359.742.172 eura | Ukupan broj dionica: 78.000.000 dionica bez nominalnog iznosa

Obrada primjedbi i prijedloga zaprimljenih tijekom javne rasprave

Javna rasprava održana od 22. studenog do 29. studenog 2024. / Zadnji rok za primjedbe: 29. studenog 2024.

A. Očitovanja javnopravnih tijela		
Oznaka	Javnopravno tijelo	Sažetak primjedbe / prijedloga
O-3	HAKOM – Hrvatska regulatorna agencija za mrežne djelatnosti Roberta Frangeša Mihanovića 9, Zagreb Dopis KLASA: 350-05/24-01/228, URBROJ: 376-05-3-24-04 od 27.11.2024.	<i>Nema primjedbi.</i>
O-2	Hrvatske ceste d.o.o. Vončinina ulica 3, Zagreb Dopis KLASA 350-02/17-01/123, URBROJ: 345-400-440/160-23-07 od 19.1.2024.	Očitovanjem se traži da se u grafičkom dijelu Plana oznaka dionice ŽC2201 od spoja sa ŽC2264 do čvorišta Poznanovec na DC14 izmijeni u DC14, sve u skladu s važećom Odlukom o razvrstavanju javnih cesta (NN 86/24)
PRIHVAĆA SE Grafički dio Plana izmijenit će se prema traženom.		
O-3	Hrvatski Telekom d.d. Harambašićeva 39a, Zagreb Dopis Oznaka: C4-77702141-24 od 28.11.2024.	Dostavljene su opće smjernice za planiranje elektroničke komunikacijske infrastrukture.
DJELOMIČNO SE PRIHVAĆA Odredbe za provedbu već su izmijenjene prema prethodno dostavljenom očitovanju. Ostale opće smjernice, koje se ne odnose na prostorno planiranje, nisu ugrađene u plan.		

B. Primjedbe i prijedlozi		
Oznaka	Podnositelj primjedbe / prijedloga	Sažetak primjedbe / prijedloga
P-1	BRIGITA ROGAN i susjedi Bedekovčina	Zahtjev da se briše spojna cesta Bregovita – Zagrebačka.
PRIHVAĆA SE Planirana prometnica će se brisati u grafičkom dijelu plana.		
P-2	DRAGUTIN KUREK Bedekovčina	Zahtjev da se briše spojna cesta Bregovita – Zagrebačka.
PRIHVAĆA SE Planirana prometnica će se brisati u grafičkom dijelu plana.		
P-3	DVD BEDEKOVČINA Bedekovčina	Traži se izmjena trase ili brisanje spojne ceste Bregovita – Zagrebačka.
PRIHVAĆA SE Planirana prometnica će se brisati u grafičkom dijelu plana.		

B. Primjedbe i prijedlozi		
P-4	KRUNOSLAV KROMAR Bedekovčina	Zahtjev da se briše spojna cesta Bregovita – Zagrebačka.
PRIHVAĆA SE Planirana prometnica će se brisati u grafičkom dijelu plana.		
P-5	TIHOMIR HALAMBEK Bedekovčina	Zahtjev da se briše spojna cesta Bregovita – Zagrebačka.
PRIHVAĆA SE Planirana prometnica će se brisati u grafičkom dijelu plana.		
P-6	ZVONKO JAKUŠ, TARAC Bedekovčina	Zahtjev da se briše spojna cesta Bregovita – Zagrebačka.
PRIHVAĆA SE Planirana prometnica će se brisati u grafičkom dijelu plana.		
P-7	BRIGITA ROGAN Bedekovčina	Zahtjev da se briše spojna cesta Bregovita – Zagrebačka.
PRIHVAĆA SE Planirana prometnica će se brisati u grafičkom dijelu plana.		
P-8	NIVES BOŠNJAK Bedekovčina	Zahtjev da se briše spojna cesta Bregovita – Zagrebačka te da se umjesto nje ucrtta slijepa ulica/put od Bregovite uz k.č. 5937 i 5938, a do početka k.č. 5925/1.
DJELOMIČNO SE PRIHVAĆA. Planirana prometnica će se brisati u grafičkom dijelu plana. Mogućnost izgradnje vlastitih pristupa do jedne građevne čestice propisati će se Odredbama za provedbu.		
P-9	ADELA BOŠNJAK I MARIO KOVAČ Bedekovčina	Traži se izmjena k.č. 2588/19, k.o. Bedekovčina u GPN.
DJELOMIČNO SE PRIHVAĆA. Prihvaća se formiranje građevinskog područja samo u istočnom dijelu u nastavku postojećeg građevinskog područja. Daljnje širenje prema zapadu nije moguće radi zaštite vizura prema zaštićenom dvorcu Donja Bedekovčina. Ukupna površina (sa susjednom k.č.) tako planiranog građevinskog područja iznosi cca 2000m ² .		
P-10a	ADELA BOŠNJAK Bedekovčina	Traži se izmjena k.č. 2588/20, k.o. Bedekovčina u GPN.
DJELOMIČNO SE PRIHVAĆA. Prihvaća se formiranje građevinskog područja samo u istočnom dijelu u nastavku postojećeg građevinskog područja. Daljnje širenje prema zapadu nije moguće radi zaštite vizura prema zaštićenom dvorcu Donja Bedekovčina. Ukupna površina (sa susjednom k.č.) tako planiranog građevinskog područja iznosi cca 2000m ² .		
P-10b	ADELA BOŠNJAK Bedekovčina	Traži se izmjena k.č. 2545/7, k.o. Bedekovčina u GPN.
DJELOMIČNO SE PRIHVAĆA. Prihvaća se formiranje građevinskog područja samo u jugozapadnom dijelu uz postojeće građevinsko područje te prometnu mrežu. Površina tako planiranog građevinskog područja iznosi cca 860 m ² .		

B. Primjedbe i prijedlozi		
P-11	IVAN OŽEGOVIĆ I VESNA JAKIRČEVIĆ Bedekovčina, Zagreb	Traži se ucrtavanje puta preko k.č. 313, 310/1 i 308/2 na k.č. 307/1, 307/3 i 307/4.
PRIHVAĆA SE. Put će se ucrtati u PPUO.		
P-12	IVANA RADOČAJ Duga Resa	Traži se izmjena k.č. 5314/5, 5314/6 i 5315, k.o. Bedekovčina u GPN.
PRIHVAĆA SE.		
P-13	JAKUŠ MEJAREC BORIS Poznanovec	Traži se ukidanje sportsko-rekreacijske zone u Poznanovcu te planiranje zone stambene ili mješovite namjene na tom području.
NE PRIHVAĆA SE Zona sportsko-rekreacijske namjene u Poznanovcu (R1 – golf igralište) planirana je planom više razine - Prostornom planom Krapinsko-zagorske županije s kojim PPUO mora biti usklađen, stoga ju nije moguće ukinuti. Nema planerskih opravdanja za proširenje građevinskog područja na predmetne čestice i formiranja novih zona građevinskog područja.		

C. Primjedba dana tijekom Javnog uvida u prostorijama Općine Bedekovčina		
Oznaka	Podnositelj primjedbe / prijedloga	Sažetak primjedbe / prijedloga
JU-1	ZVONKO JAKUŠ, TARAC Bedekovčina	Traži da se k.č. 4016, 4017, 4018, 4011/1, 4011/2, 4011/3, 4012 i 4013, sve k.o. Bedekovčina uvrste u I zonu namjene (oporaba građevinskog otpada).
PRIHVAĆA SE.		

D. Primjedba dana u zapisnik na Javnom izlaganju, a koja nije ponovljena kao pisana primjedba/prijedlog		
Oznaka	Podnositelj primjedbe / prijedloga	Sažetak primjedbe / prijedloga
JZ-1	OCIVREK Bedekovčina	Traži da se Odredbe revidiraju na sljedeći način: <ol style="list-style-type: none"> 1. Smanjiti površinu kod klijeti koje se koriste u turističke svrhe na 1500 m² (umjesto 2000 m²) 2. Ukinuti obvezu „bijeke boje“ 3. Preispitati odredbu da sljeme mora biti usporedno sa slojnicama 4. Povećati nadstrešnice kod klijeti sa 15 na 20 m² – u planu se navodi kako „genk“/ „ganjak“
DJELOMIČNO SE PRIHVAĆA. 1. Prihvaća se.		

D. Primjedba dana u zapisnik na Javnom izlaganju, a koja nije ponovljena kao pisana primjedba/prijedlog

2. Prihvaća se.
3. Nema planerskog opravdanja za ukidanje navedenog uvjeta oblikovanja zgrada. Postavljanje sljemena krova paralelno sa slojnicama je jedan od uvjeta proizašao iz studije kulturne i prirodne baštine kao element oblikovanja značajan za sliku naselja i vizure iz samog naselja, a sloboda arhitektonskog oblikovanja sigurno se može i treba ostvariti kroz projekte prilagođene prirodnim i prostornim ograničenjima.
4. Prihvaća se.

JZ-2	OPĆINA BEDEKOVČINA	Traži da se preispitaju Odredbe za uređenje dječjih igrališta u centralnom naselju, a vezano na uređenje tih javnih površina te njihovih kontaktnih zona te Odredbe za broj parkirališnih mjesta za proširenje groblja.
------	---------------------------	---

PRIHVAĆA SE.

JZ-3	ZAVOD ZA PROSTORNO UREĐENJE KRAPINSKO-ZAGORSKE ŽUPANIJE	Traži da se provjere lokacije antenskih stupova (novi) te preispitaju/pojasne sljedeće odredbe za provedbu: <ul style="list-style-type: none">- TIP I i TIP II krovnih kućica u odnosu na robove i njihovu širinu te nagib- Površine u članku 71- U članku 119., stavcima 2. i 3.
------	--	---

PRIHVAĆA SE.