



REPUBLIKA HRVATSKA
KRAPINSKO-ZAGORSKA ŽUPANIJA
OPĆINA BEDEKOVČINA
JEDINSTVENI UPRAVNI ODJEL



2140-8|35003243701|19|42568

KLASA: 350-03/24-37/01
URBROJ: 2140-8-04/1-19
Bedekovčina, 21.02.2025. godine

Na temelju članka 102. Zakona o prostornom uređenju ("Narodne novine" broj 153/13., 65/17, 114/18, 39/19, 98/19 i 67/23 – dalje u tekstu: Zakon), nositelj izrade – Jedinostveni upravni odjel Općine Bedekovčina i odgovorni voditelj u ime stručnog izrađivača – tvrtke APE d.o.o. iz Zagreba, u postupku izrade i donošenja VII. Izmjena i dopuna Prostornog plana uređenja Općine Bedekovčina (dalje u tekstu: Plan), izradili su

**IZVJEŠĆE O PONOVNOJ JAVNOJ RASPRAVI
o prijedlogu VII. Izmjena i dopuna Prostornog plana uređenja Općine Bedekovčina**

1. Uvod

Odluku o izradi VII. Izmjena i dopuna Prostornog plana uređenja Općine Bedekovčina usvojilo je Općinsko vijeće Općine Bedekovčina na svojoj 11. sjednici održanoj 29. travnja 2022. godine. Odluka o izradi objavljena je u „Službenom glasniku Krapinsko-zagorske županije“ broj 16/22.

Na 29. sjednici Općinskog vijeća Općine Bedekovčina, održanoj 21. lipnja 2024. godine, usvojena je Odluka o izmjeni i dopuni Odluke o izradi VII. Izmjena i dopuna Prostornog plana uređenja Općine Bedekovčina te je objavljena u „Službenom glasniku Krapinsko-zagorske županije“ broj 27/24.

(Prva) javna rasprava o prijedlogu plana provedena je od 22. studenog do 29. studenog 2024. godine. U Izvješću o javnoj raspravi navedeno je kako je „*temeljem prihvaćenih primjedbi i prijedloga zaprimljenih u javnoj raspravi prijedlog plana promijenjen na način da izmjene utječu na vlasničke odnose te će se, sukladno članku 104. Zakona provesti ponovna javna rasprava*“.

Načelnik Općine Bedekovčina donio je 23. siječnja 2025. godine Zaključak o utvrđivanju Prijedloga Plana za ponovnu javnu raspravu (KLASA: 350-03/24-37/01, URBROJ: 2140-8-01/1-15).

Sukladno zaključku Načelnika i u skladu s člankom 81. Zakona, nositelj izrade proveo je ponovnu javnu raspravu o prijedlogu Plana.

2. Ponovna javna rasprava s javnim izlaganjem

Nositelj izrade objavio je ponovnu javnu raspravu u „Večernjem listu“ dana 27. siječnja 2025. godine. Ponovna javna rasprava objavljena je i na mrežnim stranicama Općine Bedekovčina (www.bedekovcina.hr) te na mrežnim stranicama Ministarstva prostornoga uređenja, graditeljstva i državne imovine (<https://mgipu.gov.hr/>).

Posebna obavijest temeljem članka 97. Zakona upućena je na adrese javnopravnih tijela određenih Odlukom o izradi. Popis pozvanih na ponovnu javnu raspravu sastavni je dio Posebne obavijesti i nalazi se u prilogu ovog Izvješća.

U objavi je sukladno članku 96. stavku 4. Zakona navedeno:

- **mjesto, datum početka i trajanje javnog uvida:** javni uvid organiziran je u razdoblju od 28. siječnja do 4. veljače 2025. godine (osam dana). U vrijeme trajanja javnog uvida prijedlog VII. ID PPUO bio je dostupan u prostorijama Općine Bedekovčina, svakim radnim danom od 8:00 do 14:00 sati. Prijedlog VII. ID PPUO bio je dostupan i na mrežnim stranicama Općine Bedekovčina;
- **mjesto i datum javnog izlaganja:** 3. veljače 2025. godine u prostorijama Općine Bedekovčina, Trg Ante Starčevića 4, Bedekovčina s početkom u 16 sati.
- **rok za dostavu pisanih očitovanja, mišljenja, prijedloga i primjedbi na prijedlog Plana:** do zaključno 4. veljače 2025. godine.

Tijekom ponovne javne rasprave prijedlog VII. ID PPUO izložen javnom uvidu sadržavao je sukladno članku 95. Zakona tekstualni dio plana, grafički dio plana, obrazloženje plana i sažetak za javnost.

U tijeku ponovne javne rasprave održano je **javno izlaganje**. Prijedlog VII ID PPUO predstavila je Sandra Jakopec, predstavnica stručnog izrađivača – tvrtke APE d.o.o. iz Zagreba.

O javnom izlaganju vođen je zapisnik, a sudionici su mogli davati usmene primjedbe i sugestije za izradu Nacrta konačnog prijedloga plana. Na primjedbe i prijedloge izrečene tijekom javnog izlaganja odgovori su dani tijekom javnog izlaganja.

Zapisnik s javnog izlaganja s popisom prisutnih sastavni je dio ovoga Izvješća.

3. Očitovanja, primjedbe i prijedlozi

U roku do zaključivanja ponovne javne rasprave o prijedlogu Plana pristigla su:

- 5 (pet) očitovanja javnopravnih tijela po posebnoj obavijesti
- 7 (sedam) pisanih primjedbi i prijedloga predanih do roka za predaju primjedbi
- 2 (dvije) primjedbe dane u Zapisnik na Javnom izlaganju, a koje nisu ponovljene kao pisane primjedbe/prijedlozi
- 1 (jedna) primjedba pristigla izvan roka za podnošenje primjedbi

Sva pristigla mišljenja, primjedbe i prijedloge obradio je stručni izrađivač. Popis sudionika u ponovnoj javnoj raspravi čija su mišljenja, prijedlozi i primjedbe na prijedlog Plana prihvaćeni, nisu prihvaćeni ili su djelomično prihvaćeni s razlozima neprihvatanja nalazi se u prilogu ovog Izvješća.

Iskaz mišljenja, prijedloga i primjedbi koji su prihvaćeni, nisu prihvaćeni ili su djelomično prihvaćeni:

	Nema primjedbi	Prihvaćeno	Djelomično prihvaćeno	Nije prihvaćeno
--	----------------	------------	-----------------------	-----------------

Javnopravna tijela	4	-	-	1
Građani, udruge i drugi	-	-	1	8
Građani, udruge i drugi izvan roka	-	-	-	1

Zaključak

Istekom roka za očitovanja okončan je postupak ponovne javne rasprave. Po objavi ovog izvješća stručni izrađivač pripremit će nacrt konačnog prijedloga plana.

Prilozi ovom izvješću:

1. Objava ponovne javne rasprave
2. Preslika objave ponovne javne rasprave iz tiska – Večernji list
3. Preslika objave ponovne javne rasprave s mrežne stranice Općine Bedekovčina
4. Preslika objave ponovne javne rasprave s mrežne stranice Ministarstva prostornoga uređenja, graditeljstva i državne imovine
5. Posebna pisana obavijest o ponovnoj javnoj raspravi s popisom pozvanih sudionika u ponovnoj javnoj raspravi
6. Zapisnik o javnom izlaganju
7. Mišljenja javnopravnih tijela
8. Popis sudionika u ponovnoj javnoj raspravi čija su mišljenja, prijedlozi i primjedbe na prijedlog Plana prihvaćeni, nisu prihvaćeni ili su djelomično prihvaćeni s razlozima neprihvatanja

Odgovorni voditelj izrade nacrta
prijedloga Plana




MARIJANA ZLODRE UJDUR
mag.ing.arch.
OVLAŠTENA ARHITEKTICA
URBANISTICA
A-U 813

Marijana Zlodre Ujdur, mag.ing.arch.

Pročelnica Jedinственog upravnog odjela
Općine Bedekovčina



Petra Hohnjec, mag.iur.



**REPUBLIKA HRVATSKA
KRAPINSKO-ZAGORSKA ŽUPANIJA
OPĆINA BEDEKOVČINA
JEDINSTVENI UPRAVNI ODJEL**



2140-8|35003243701|16|41993

KLASA: 350-03/24-37/01
URBROJ: 2140-8-04/1-16
Bedekovčina, 24. siječnja 2025.

Na osnovu članka 96. Zakona o prostornom uređenju (Narodne novine broj 153/13, 65/17, 114/18, 39/19, 98/19 i 67/23) i Odluke o izradi VII. Izmjena i dopuna Prostornog plana uređenja Općine Bedekovčina (Službeni glasnik Krapinsko-zagorske županije 16/22 i 27/24) te Zaključka načelnika (KLASA: 350-03/24-37/01, URBROJ: 2140-8-01/1-15, od 23. siječnja 2025.) objavljuje se:

PONOVA JAVNA RASPRAVA
o prijedlogu VII. Izmjena i dopuna Prostornog plana uređenja Općine Bedekovčina

Objavljuje se ponovna javna rasprava o prijedlogu VII. Izmjena i dopuna Prostornog plana uređenja Općine Bedekovčina (u daljnjem tekstu Plan). Prijedlog Plana za ponovnu javnu raspravu sastoji se od tekstualnog i grafičkog dijela te sažetka za javnost.

Ponovna javna rasprava započinje **28. siječnja 2025. godine**, a završava **4. veljače 2025. godine** (8 dana).

Prijedlog Plana biti će izložen javnom uvidu u vrijeme trajanja ponovne javne rasprave u prostorijama Općine Bedekovčina, svakim radnim danom od **08:00 do 14:00 sati**.

Uvid u prijedlog Plana u vrijeme trajanja javnog uvida moguć je i na mrežnim stranicama Općine Bedekovčina – www.bedekovcina.hr.

Nositelj izrade i izrađivač Plana održat će javno izlaganje Plana u **prostorijama Općine Bedekovčina, Trg Ante Starčevića 4, Bedekovčina, dana 3. veljače 2025. godine s početkom u 16:00 sati**.

Način sudjelovanja sudionika u ponovnoj javnoj raspravi propisan je člankom 100. Zakona o prostornom uređenju, na slijedeći način:

- da imaju pravo pristupa na javni uvid u prijedlog Plana
- da postavljaju pitanja tijekom javnog izlaganja o predloženim rješenjima, na koja usmeno odgovaraju osobe koje vode javno izlaganja
- da daju prijedloge i primjedbe u zapisnik za vrijeme javnog izlaganja
- da upućuju nositelju izrade pisane prijedloge i primjedbe u roku određenom u objavi o ponovnoj javnoj raspravi.

Javnopravno tijelo koje je dalo, odnosno trebalo dati zahtjeve za izradu Plana u ponovnoj javnoj raspravi sudjeluje davanjem mišljenja o prihvaćanju tih zahtjeva, odnosno mišljenja o primjeni posebnog propisa i/ili dokumenta koji je od utjecaja na Plan.

Rok za dostavu pisanih očitovanja, mišljenja, prijedloga i primjedbi na prijedlog Plana je do zaključno **4. veljače 2025. godine** poštom na adresu Općine Bedekovčina, Trg Ante Starčevića 4, **Bedekovčina**; predajom u pisarnicu Općine Bedekovčina ili slanjem elektroničke pošte na: info@bedekovcina.hr

Prijedlozi i primjedbe koji nisu dostavljeni u roku i nisu čitko napisani, neće se uzeti u obzir u pripremi izvješća o ponovnoj javnoj raspravi.



Naslovnica > Arhiva > Ponovna javna rasprava o prijedlogu VII. Izmjena i dopuna Prostornog plana uređenja...

Arhiva Najave i novosti

Ponovna javna rasprava o prijedlogu VII. Izmjena i dopuna Prostornog plana uređenja Općine Bedekovčina

27. siječnja 2025.

Na osnovu članka 96. Zakona o prostornom uređenju (Narodne novine broj 153/13, 65/17, 114/18, 39/19, 98/19 i 67/23) i Odluke o izradi VII. Izmjena i dopuna Prostornog plana uređenja Općine Bedekovčina (Službeni glasnik Krapinsko-zagorske županije 16/22 i 27/24) te Zaključka načelnika (KLASA: 350-03/24-37/01, URBROJ: 2140-8-01/1-15, od 23. siječnja 2025.) objavljuje se:

PONOVNA JAVNA RASPRAVA

o prijedlogu VII. Izmjena i dopuna Prostornog plana uređenja Općine Bedekovčina

Objavljuje se ponovna javna rasprava o prijedlogu VII. Izmjena i dopuna Prostornog plana uređenja Općine Bedekovčina (u daljnjem tekstu Plan). Prijedlog Plana za ponovnu javnu raspravu sastoji se od tekstualnog i grafičkog dijela te sažetka za javnost.

Ponovna javna rasprava započinje **28. siječnja 2025. godine**, a završava **4. veljače 2025. godine** (8 dana).

Prijedlog Plana biti će izložen javnom uvidu u vrijeme trajanja ponovne javne rasprave u prostorijama Općine Bedekovčina, svakim radnim danom od **08:00 do 14:00 sati**.

Uvid u prijedlog Plana u vrijeme trajanja javnog uvida moguće je i na mrežnim stranicama Općine Bedekovčina – www.bedekovcina.hr.

Nositelj izrade i izrađivač Plana održat će javno izlaganje Plana u **prostorijama Općine Bedekovčina, Trg Ante Starčevića 4, Bedekovčina**, dana **3. veljače 2025. godine** s početkom u **16:00 sati**.

Način sudjelovanja sudionika u ponovnoj javnoj raspravi propisan je člankom 100. Zakona o prostornom uređenju, na slijedeći način:

- da imaju pravo pristupa na javni uvid u prijedlog Plana
- da postavljaju pitanja tijekom javnog izlaganja o predloženim rješenjima, na koja usmeno odgovaraju osobe koje vode javno izlaganja
- da daju prijedloge i primjedbe u zapisnik za vrijeme javnog izlaganja
- da upućuju nositelju izrade pisane prijedloge i primjedbe u roku određenom u objavi o ponovnoj javnoj raspravi.

Javnopravno tijelo koje je dalo, odnosno trebalo dati zahtjeve za izradu Plana u ponovnoj javnoj raspravi sudjeluje davanjem mišljenja o prihvaćanju tih zahtjeva, odnosno mišljenja o primjeni posebnog propisa i/ili dokumenta koji je od utjecaja na Plan.

Rok za dostavu pisanih očitovanja, mišljenja, prijedloga i primjedbi na prijedlog Plana je do zaključno **4. veljače 2025. godine** poštom na adresu Općine Bedekovčina, Trg Ante Starčevića 4, **Bedekovčina**; predajom u pisarnicu Općine Bedekovčina ili slanjem elektroničke pošte na: info@bedekovcina.hr

Prijedlozi i primjedbe koji nisu dostavljeni u roku i nisu čitko napisani, neće se uzeti u obzir u pripremi izvješća o ponovnoj javnoj raspravi.



Informacije o javnim raspravama

- Ispiši stranicu
- Podijeli na Facebooku
- Podijeli na Twitteru

27.01.2025. - Informacija o ponovljenoj javnoj raspravi o Prijedlogu VII. Izmjena i dopuna Prostornog plana Općine Bedekovčina

27.01.2025. | pdf (89kb)

27.01.2025. - Informacija o javnoj raspravi o prijedlogu III. Izmjena i dopuna Prostornog plana uređenja Općine Klis i strateške studije Procjene utjecaja na okoliš III. Izmjena i dopuna PPU Općine Klis

27.01.2025. | pdf (97kb)

27.01.2025. - Informacija o javnoj raspravi o prijedlogu Izmjena i dopuna Urbanističkog plana uređenja PUNTA (III) i s tim u vezi Izmjena i dopuna Prostornog plana uređenja grada Omiša (IX)

27.01.2025. | pdf (73kb)

24.01.2025. - Informacija o javnoj raspravi o Prijedlogu Urbanističkog plana uređenja "2A - Voćnjak 1", Grad Dugo Selo

24.01.2025. | pdf (269kb)

24.01.2025. - Informacija o javnoj raspravi o Prijedlogu Urbanističkog plana uređenja prostora bivše ljevaonice OLT u Osijeku

24.01.2025. | pdf (291kb)

Prijedlogu Urbanističkog plana uređenja prostora bivše ljevaonice OLT u Osijeku

27.01.2025. | zip (17246kb)

24.01.2025. - Informacija o javnoj raspravi o izradi Urbanističkog plana uređenja Vatrogasni dom DVD Fažana (D1)

24.01.2025. | pdf (182kb)

23.01.2025. - Informacija javnoj raspravi o Prijedlogu izmjene i dopune Prostornog plana uređenja Općine Feričanci

23.01.2025. | pdf (254kb)

23.01.2025. - Informacija o javnoj raspravi o Prijedlogu Izmjena i dopuna UPU „Radeljević-Libertas“ te s tim u vezi Prijedlozima Izmjena i dopuna Prostornog plana uređenja Grada Dubrovnika i Izmjena i dopuna GUP-a Grada Dubrovnika



REPUBLIKA HRVATSKA
KRAPINSKO-ZAGORSKA ŽUPANIJA
OPĆINA BEDEKOVČINA
OPĆINSKI NAČELNIK



2140-8|35003243701|17|41997

KLASA: 350-03/24-37/01
URBROJ: 2140-8-04/1-17
Bedekovčina, 27. siječnja 2025.

Predmet: Posebna obavijest o ponovnoj javnoj raspravi o prijedlogu VII. Izmjena i dopuna Prostornog plana uređenja Općine Bedekovčina
- *dostavlja se*

Poštovani,

Općina Bedekovčina je u postupku izrade VII. Izmjena i dopuna Prostornog plana uređenja Općine Bedekovčina.

Dostavljamo Vam OGLAS za ponovnu javnu raspravu o prijedlogu VII. Izmjena i dopuna Prostornog plana uređenja Općine Bedekovčina.

Ponovna javna rasprava započinje **28. siječnja 2025. godine**, a završava **4. veljače 2025. godine** (8 dana).

Nositelj izrade i izrađivač Plana održat će javno izlaganje Plana u **prostorijama Općine Bedekovčina, Trg Ante Starčevića 4, Bedekovčina**, dana **3. veljače 2025. godine** s početkom u **16:00 sati**.

Isti će biti objavljen, sukladno Zakonu o prostornom uređenju (Narodne novine broj 153/13, 65/17, 114/18, 39/19, 98/19 i 67/23) i na Internet stranicama Općine Bedekovčina te na stranicama Ministarstva prostornog uređenja, graditeljstva i državne imovine.

S poštovanjem,

OPĆINSKI NAČELNIK
Darko Ban, ing. građ.



Dostaviti:

POPIS IZ ODLUKE O IZRADI



**REPUBLIKA HRVATSKA
KRAPINSKO-ZAGORSKA ŽUPANIJA
OPĆINA BEDEKOVČINA
Jedinstveni upravni odjel**



2140-8|35003243701|18|42561

KLASA: 350-03/24-37/01
URBROJ: 2140-8-04/1-18
Bedekovčina, 05.02.2025. godine

ZAPISNIK

s javnog izlaganja tijekom ponovne javne rasprave VII. Izmjena i dopuna Prostornog plana uređenja Općine Bedekovčina održano u prostorijama Općine Bedekovčina dana 03. veljače 2025. godine s početkom u 16:00h.

Popis prisutnih:

Predstavnica stručnog izrađivača plana, tvrtke APE d.o.o.: Sandra Jakopec, dipl. ing. arh..

Predstavnici nositelja izrade plana: Darko Ban, načelnik Općine i Petra Hohnjec, pročelnica.

Građani: Željko Odak, Brigita Rogan, Nikola Vukić, Nives Bošnjak, Ljubica Omerza, Tomislav Mladić, Gulija Dragutin, Dražen Kovjanić,, Vjekoslav Bošnjak,

Predstavnica stručnog izrađivača je obrazložila tijekom izrade Plana i predmet izmjena i dopuna Plana, proceduru izrade Plana sukladno Zakonu o prostornom uređenju te način obrade i prihvaćanja zahtjeva. Objasnila je razloge za održavanje ponovne javne rasprave.

Napomenula je da se mišljenja i prijedlozi mogu predavati samo u odnosu na ono što je izmijenjeno u odnosu na prvi Prijedlog Prostornog plana. Navela je da se zahtjevi zaprimljeni u periodu tijekom trajanja ponovne rasprave, a koji nisu bile predmet ponovne javne rasprave više ne mogu obrađivati već će se uzeti u obzir kod sljedećih izmjena, odnosno uputila je stranke na način predaje zahtjeva za sljedeće izmjene i dopune plana.

Navela je da je na zahtjev zainteresiranih osoba u cijelosti ukinuta spojna cesta Bregovita-Zagrebačka. Ostavljena je mogućnost da si svatko može urediti pristup svojoj nekretnini preko prava služnosti.

Dopunjene su odredbe koje definiraju krovne kućice, dopunjena je odredba kojom je definirana udaljenost međe od javne zelene površine, dopunjene su odredbe za turizam, uvjeti za gradnju klijeti, dopunjena je odredba za gradnju parkirališta na groblju.

G. Odak iznosi da je prihvaćena primjedbe o bijeloj boji za klijeti (brisano je da nije dozvoljena bijela boja), te traži da se u čl. 6. ispravi riječ „Graba“ u „Grabe“.

G. Odak traži pojašnjenje za industrijsku zonu oznake Ip, gdje je bila predviđena obrada otpada, pa pita o čemu se radi da se ne bi desilo slično kao u Poznanovcu.

Gđa. Jakopec navodi da se to odnosi samo na jednu lokaciju. G. Odak pita da li se to odnosi na obradu plastike ili građevinski otpad. Načelnik navodi da je to u prošlim izmjenama tražio vlasnik Zagorke za svoje zemljište za potrebe svojeg proizvodnog procesa i da se to odnosi samo na tu lokaciju.

G. Odak traži da se točnije definira jer stoji obrada otpada a otpad je sve, dakle i plastika.

Gđa. Jakopec navodi da će se u čl. 140. navesti da se radi samo o toj lokaciji i o otpadu nastao u njihovom proizvodnom procesu.

Navodi da se određeni članci za parkirališta kose jedan s drugim te navodi da se preispitaju parkirališna mjesta za javnu i društvenu namjenu. Gđa. Jakopec navodi da će isti preispitati.

G. Kovjanić pita za minimalnu širinu koja je 2019. promijenjena s 10 na 12 metara. Dao je zahtjev da se može smanjiti na 10 metara da bi mogao napraviti klet jer je njegovo zemljište (građevinsko zemljište).

Gđa. Jakopec ukratko je obrazložila zašto nije moguće usvojiti zahtjev te navodi da će se preispitati mogućnost iznimke za već formirane građevine čestice.

Gđa. Omerza pita za svoju česticu da se iz zelene površine stavi u građevinsko.

Gđa. Jakopec navodi da ovim Izmjenama i dopunama nisu preispitivane planirane javne zelene površine u centru (da to nije ni navedeno u Odluci o izradi), a da nije ni bilo predmet izmjena i dopuna nakon prve javne rasprave pa to nije moguće mijenjati.

G. Gulija pita za svoj zahtjev, zašto je djelomično prihvaćeno. Gđa. Jakopec odgovara da mu je prihvaćeno 2900 kvadrata, nadalje navodi da je na dijelu zaštićeno područje. Navodi da ta primjedba nije iznesena u prvoj javnoj raspravi i da to sad ne može biti predmet ove javne rasprave.

U nastavku rasprave prisutni su izvršili uvid u analogni primjerak plana, a gđa. Jakopec im je dala uputu o načinu predaje primjedbi.

Javna rasprava se zaključuje u 17:00 sati

Zapisnik vodila: Petra Hohnjec





REPUBLIKA HRVATSKA
HRVATSKA REGULATORNA AGENCIJA
ZA MREŽNE DJELATNOSTI

KLASA: 350-05/24-01/228
URBROJ: 376-05-3-25-06
Zagreb, 3. veljače 2025.

REPUBLIKA HRVATSKA
KRAPINSKO-ZAGORSKA ŽUPANIJA
OPĆINA BEDEKOVČINA

Primitjeno:	10-02-2025	Ust. Pr.
Klasifikacijska oznaka:		

Republika Hrvatska
Krapinsko - Zagorska županija
Općina Bedekovčina
Jedinstveni upravni odjel
Trg Ante Starčevića 4
49221 Bedekovčina

Predmet: Općina Bedekovčina
VII. Izmjene i dopune Prostornog plana uređenja Općine Bedekovčina -
Ponovna javna rasprava
**-mišljenje o usklađenosti konačnog prijedloga plana s utvrđenim
zahtjevima iz članka 90. ZOPU**

Veza: Vaš dopis KLASA: 350-03/24-37/01, URBROJ: 2140-8-04/1-17, od 27. siječnja 2025.

Poštovani,

vašim dopisom od ove Agencije zatražili ste da vam na osnovu čl. 101. Zakona o prostornom uređenju (NN 153/13, 65/17, 114/18, 39/19, 98/19, 67/23) i čl. 59. st. (3) Zakona o elektroničkim komunikacijama (NN br. 76/22 i 14/24) izda mišljenje na konačni prijedlog VII. Izmjene i dopune Prostornog plana uređenja Općine Bedekovčina - Ponovna javna rasprava.

Uvidom u dostavljeni konačni prijedlog VII. Izmjene i dopune Prostornog plana uređenja Općine Bedekovčina - Ponovna javna rasprava potvrđujemo da je isti usklađen s našim zahtjevima.

S poštovanjem,

RAVNATELJ

mr.sc. Miran Gosta

(elektronički potpisala ovlaštena osoba)

Dostaviti:

1. Naslovu preporučeno



Ulica Roberta Frangeša-Mihanovića 9
10110 Zagreb
OIB: 87950783661
www.hakom.hr



MIRAN GOSTA

HR-39795581455



Elektronički potpisano: 04.02.2025T07:38:10 (UTC:2025-02-04T06:38:10Z)

Provjera: <https://epotpis.rdd.hr/provjera>

Broj zapisa: af1fb686-31fe-4574-a7c5-ce6fb4185825

Vjerodostojnost ovog dokumenta možete provjeriti skeniranjem QR koda. Ako je dokument identičan prikazanom izvorniku u digitalnom obliku, HAKOM potvrđuje njegovu vjerodostojnost.





Prijelom: 10-02-2025	
Klasifikacijski oznaka:	Ust. jed.
Ujedinjena št.	Broj i Vrsta

tel: +385 (0)1 4533778

fax: +385 (0)1 3783396

e-mail: goran.ilkoski@hzinfra.hr

naš broj i znak: 601/25, 1.3.1. GI

vaš broj i znak: KLASA: 350-03/24-37/01

URBROJ: 2140-8-04/1-17

datum: 03.02.2025.

REPUBLIKA HRVATSKA
KRAPINSKO-ZAGORSKA ŽUPANIJA
OPĆINA BEDEKOVČINA
Jedinstveni upravni odjel
Trg Ante Starčevića 4
49221 BEDEKOVČINA

**Predmet: Posebna obavijest o javnoj raspravi o prijedlogu VII. Izmjena i dopuna Prostornog plana uređenja Općine Bedekovčina
- dostava mišljenja**

Temeljem posebne obavijesti o ponovnoj javnoj raspravi o prijedlogu VII. Izmjena i dopuna Prostornog plana uređenja Općine Bedekovčina te na mrežnim stranicama Općine Bedekovčina dostupnog Prijedloga VII. Izmjena i dopuna Prostornog plana uređenja Općine Bedekovčina u kojem je navedeno da su Odredbe za provedbu, nakon provedene javne rasprave, izmijenjene u sljedećem:

- izmijenjena je odredba kojom su definirane krovne kućice
- dopunjena je odredba kojom se definira pristup na građevinsku česticu
- dopunjena je odredba kojom je definirana udaljenost građevina od međe uz javne zelene površine
- dopunjena je odredba kojom se definiraju uvjeti za izgradnju građevina seoskog turizma izvan građevinskog područja naselja te je dopunjen dio kojim se definira površina
- dopunjena je odredba kojom se definira izgradnja parkirališta za potrebe groblja
- izmijenjena je odredba kojom su definirane građevine koje se mogu graditi u zaštitnom pojasu javnih cesta
- izvršene su i manje korekcije Odredbe za provedbu temeljem drugih zahtjeva te traženih pojašnjenja;

Kako nije bilo izmjena u području željezničkog prometa izvještavamo Vas da su prihvaćeni naši ranije dostavljeni zahtjevi (dopis 4376/22, 1.3.1. GI) te smo u tom smislu suglasni s Prijedlogom VII. Izmjena i dopuna Prostornog plana uređenja Općine Bedekovčina.

S poštovanjem,

DIREKTOR SEKTORA ZA RAZVOJ, PRIPREMU I
PROVEDBU INVESTICIJA I EU FONDOVA



Mirko Franović, dipl.ing.



Hrvatski Telekom d.d.

Odjel za projektiranje pristupne mreže i dokumentaciju
Adresa: Radnička cesta 21, Zagreb
Telefon: +385 1 4912 251
Telefaks: +385 1 4912 222

OPĆINA BEDEKOVČINA
Jedinstveni upravni odjel
Trg Ante Starčevića 4
49221 Bedekovčina

OZNAKA T23-78453744-25
KONTAKT OSOBA Vladimir Veljković
TELEFON +385 31 233 800
DATUM 04.02.2025.
NASTAVNO NA Zahtjev za sudjelovanje u VII. Izmjena i dopuna Prostornog plana uređenja Općine Bedekovčina

Predlažemo da cjeloviti tekst provedbenih odredbi pokretnih komunikacija glasi:

Elektronička komunikacijska infrastruktura (EKI) i povezana oprema prema načinu postavljanja, dijeli se na elektroničku komunikacijsku infrastrukturu i povezanu opremu na postojećim građevinama (antenski prihvat), i elektroničku komunikacijsku infrastrukturu i povezanu opremu na samostojećim antenskim stupovima.

Za izradu grafičkog prikaza samostojećih antenskih stupova koriste se podaci iz Dodatka 2. „Objedinjeni plan razvoja pokretne komunikacijske infrastrukture“ Uredbe Vlade Republike Hrvatske o izmjenama uredbe o mjerilima razvoja elektroničke komunikacijske infrastrukture i druge povezane opreme, NN br. 92/2015.

U grafičkom prikazu određena su područja planiranih zona elektroničke komunikacijske infrastrukture za smještaj samostojećih antenskih stupova u radijusu od 1000 m do 3000 m, kao i položaji aktivnih lokacija, koje predstavljaju EKI zone radijusa 100 m.

Unutar zone elektroničke komunikacijske infrastrukture uvjetuje se gradnja samostojećeg antenskog stupa takvih karakteristika da može prihvatiti više operatora.

Iznimno, ukoliko lokacijski uvjeti ne dozvoljavaju izgradnju jednog stupa koji ima takve karakteristike da može primiti sve zainteresirane operatore (visina i sl.) dozvoljava se izgradnja nekoliko nižih stupova koji na zadovoljavajući način mogu pokriti planirano područje signalom.

Ukoliko je unutar zone planirane elektroničke komunikacijske infrastrukture već izgrađen samostojeći antenski stup/stupovi, tada je moguće planirati izgradnju dodatnog stupa za ostale operatore/operatora.

Dopušteno je postavljanje elektroničke komunikacijske infrastrukture i povezane opreme na postojećim građevinama (antenski prihvat) u skladu s posebnim uvjetima tijela i/ili osoba određenim posebnim propisima koji propisuju posebne uvjete gradnje.

Antenski prihvat, koji se postavljaju na postojeće građevine, ne planiraju se u dokumentima prostornog uređenja.



Nadalje predlažemo da tekst provedbenih odredbi nepokretnih komunikacija sadrži nužne dijelove prema sljedećem opisu:

Linijska i točkasta infrastruktura fiksnih komunikacija

Prostornim planom utvrditi koridore elektroničke komunikacijske infrastrukture na regionalnoj i međunarodnoj razini sukladno razvoju lokalnih i regionalnih prometnica.

U definiranom području planirati uvjete za razvoj infrastrukture te njihov razmještaj u prostoru. Za sve nove poslovne, stambeno-poslovne i stambene zgrade predvidjeti izgradnju kabelaške kanalizacije do najbliže točke konekcije s postojećom, a sve prema Zakonu o elektroničkim komunikacijama i odgovarajućim Pravilnicima. Isto vrijedi i za sve poslovne, rekreacijske i urbane zone.

Omogućiti korištenje površina i pojaseva – koridora postojeće kabelaške kanalizacije i elektroničke komunikacijske mreže za pojačavanje elektroničkih komunikacijskih kapaciteta u svrhu pružanja naprednih širokopoljnih usluga.

Pri planiranju i izgradnji cestovnih i željezničkih građevina potrebno je planirati polaganje cijevi za telekomunikacijske kablove te razmještaj antenske mreže novih telekomunikacijskih tehnologija.

Za razvoj naselja, turističke ponude, uspostavljanje visokog stupnja kontrole zaštite, upravljanja i dr. od izuzetne važnosti poboljšati i obnoviti postojeću EKI, te predvidjeti izgradnju nove EKI na područjima na kojima se održavaju sportska natjecanja, društvene aktivnosti te na rubnim područjima PP u sklopu osiguravanja suvremenog infrastrukturnog standarda.

Glavnu trasu novo planirane KK treba usmjeriti na postojeću komutaciju, treba predvidjeti mogućnost za montažu komunikacijsko-distributivnih čvorova kabinetskog tipa, dimenzija 2x1x2 m za koju lokaciju je potreban EE priključak ali nije potrebno formirati zasebnu katastarsku parcelu. Potrebno predvidjeti mogućnost za realizaciju zračne distributivne Cu i FTTx mreže uz zajedničko korištenje postojećih EE stupova kao i ugradnju novih TK stupova.

Omogućiti korištenje javnih površina za postavu javnih telefonskih govornica (JTG) u svim naseljima. Omogućiti postavu 1 JTG prilagođene za potrebe osoba s invaliditetom (osigurati nesmetan pristup JTG bez zapreka – stepenice, stupići i slične barijere). JTG smještaju se prvenstveno uz sadržaje društvenih djelatnosti i glavna prometna raskrižja u naseljima.



Napomena:

Uredbom o mjerilima razvoja elektroničke komunikacijske infrastrukture i druge povezane opreme (NN 139/2012), koju je Vlada Republike Hrvatske donijela na temelju članka 25. stavka 3. Zakona o elektroničkim komunikacijama, propisana su mjerila razvoja elektroničke komunikacijske infrastrukture i druge povezane opreme. Uredbom je utvrđeno da se gradnja elektroničke komunikacijske infrastrukture planira, u načelu, u koridoru ili trasi komunalne infrastrukture što obuhvaća usklađenje planiranih trasa elektroničke komunikacijske infrastrukture i druge povezane opreme s trasama komunalne infrastrukture u odnosu na smještaj u prostoru i rokove gradnje.

Jedinice lokalne i područne (regionalne) samouprave obvezne su uskladiti odredbe dokumenata prostornog uređenja iz svojeg djelokruga s odredbama predmetne Uredbe prigodom njihove prve izrade, ili prve izrade njihovih izmjena i/ili dopuna nakon stupanja na snagu ove Uredbe, a do usklađenja dokumenata prostornog uređenja s odredbama ove Uredbe, neposredno se primjenjuje ova Uredba.

Zakonska regulativa:

- Zakon o prostornom uređenju
- Zakon o gradnji
- Pravilnik o jednostavnim građevinama i radovima
- Zakon o elektroničkim komunikacijama
- Uredba o mjerilima razvoja elektroničke komunikacijske infrastrukture i druge povezane opreme
- Pravilnik o tehničkim uvjetima gradnje i uporabe telekomunikacijske infrastrukture
- Pravilnik o načinu i uvjetima određivanja zone komunikacijske infrastrukture i povezane opreme, zaštitne zone i radijskog koridora, te obaveze investitora radova ili građevine
- Strategija razvoja širokopojasnog pristupa internetu
- Zakon o mjerama za smanjenje troškova postavljanja elektroničkih komunikacijskih mreža velikih brzina
- Pravilnik o svjetlovodnim distribucijskim mrežama
- Pravilnik o tehničkim uvjetima za kabelsku kanalizaciju
- Pravilnik o načinu i uvjetima pristupa i zajedničkog korištenja elektroničke komunikacijske infrastrukture i druge povezane opreme

S poštovanjem,

Odjel za projektiranje pristupne mreže i dokumentaciju
Direktorica
Teodora Perković, dipl. ing.

OVAJ DOKUMENT JE VALJAN BEZ POTPISA I PEČATA

Hrvatski Telekom d.d. | Radnička cesta 21, 10000 Zagreb | +385 1 491-1000 | www.t.ht.hr, www.hrvatskitelekom.hr

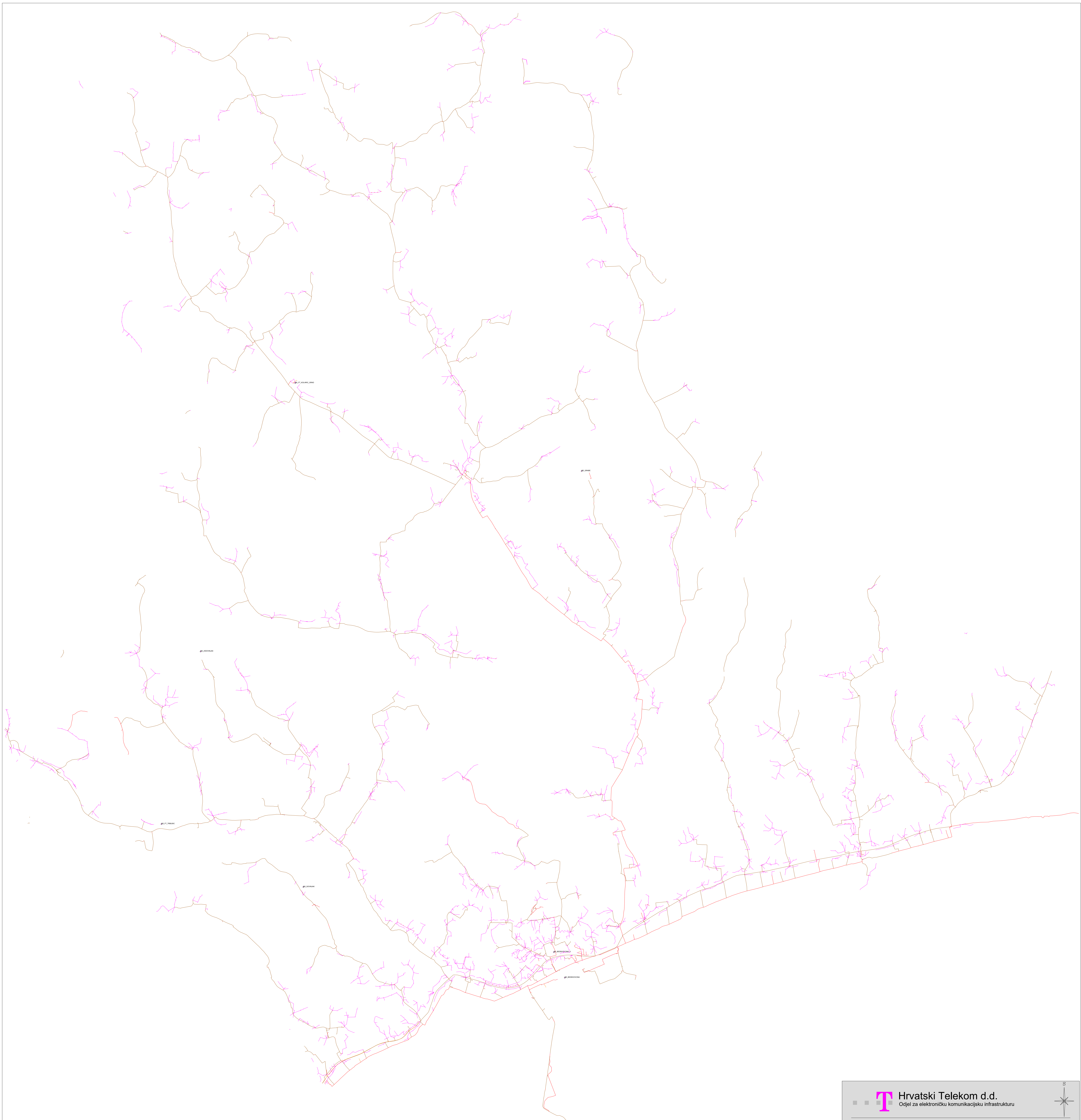
Poslovna banka: Zagrebačka banka d.d. Zagreb | IBAN: HR24 2360 0001 1013 1087 5 | SWIFT-BIC: ZABHR2X


Nadzorni odbor: Elvira Gonzalez Sevilla (predsjednica)

Uprava: Nataša Rapaić (predsjednica), Ivan Bartulović, Matija Kovačević, Boris Drilo, Krešimir Madunović, Marijana Bačić, Siniša Đuranović

Registar trgovačkih društava: Trgovački sud u Zagrebu, MBS: 080266256 | OIB: 81793146560 | PDV identifikacijski broj: HR 81793146560

Temeljni kapital: 1.359.742.172 eura | Ukupan broj dionica: 78.000.000 dionica bez nominalnog iznosa

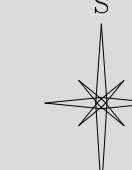



Hrvatski Telekom d.d.
 Odjel za elektroničku komunikacijsku infrastrukturu

Komutacija: **BRESTOVEC OREHOVIČKI**

HT_EKI_KK: _____
 HT_EKI_KABEL: _____
 HT_EKI_ZRAČNA: _____
 HT_EKI_MINIROV: _____
 DRUGI_VLASNIK_TRASA: _____

UGRTAO: **Vladimir Veljković** Datum: **02/25**
 Spis broj: _____ Dužina podzemne EKI: **128896 m**





Hrvatski operator prijenosnog sustava d.d.
Sektor za razvoj, priključenja, izgradnju i upravljanje imovinom

Klasa: 700/22-16/69
Ur.broj: 3-200-002-06/IV-25-07
Zagreb, 04.02.2025.

REPUBLIKA HRVATSKA
KRAPINSKO-ZAGORSKA ŽUPANIJA
OPĆINA BEDEKOVČINA

Primljeno: 10-02-2025

Klasifikacijska oznaka:

REPUBLIKA HRVATSKA
KRAPINSKO ZAGORSKA ŽUPANIJA
OPĆINA BEDEKOVČINA
Jedinstveni upravni odjel

Trg Ante Starčevića 4
49 221 Bedekovčina

**PREDMET: VII. Izmjena i dopuna Prostornog plana uređenja Općine Bedekovčine
-mišljenje na prijedlog plana**

Poštovani,



U skladu s Vašim zahtjevom Klasa: 350-03/24-37/01 Urbroj: 2140-8-04/1-17, zaprimljenog dana 29.01.2025. godine, zatražili ste dostavu mišljenja za prijedlog VII. Izmjena i dopuna Prostornog plana uređenja Općine Bedekovčine, prikazano u postupku javne rasprave. Navedeno očitovanje traži se sukladno odredbama Zakona o prostornom uređenju, a temeljem uvida u prijedlog plana prikazanog na mrežnim stranicama Općine Bedekovčina, prikazanog tekstualnog dijela prijedloga (tekstualni dio Plana – odredbe za provođenje – obavezni prilozi – obrazloženja), te kartografskog prikaza infrastrukturnih sustava. Nakon obavljenog pregleda stručne dokumentacije i prikupljenih saznanja o stvarnom stanju u prostoru Hrvatski operator prijenosnog sustava d.d., u sklopu svojih nadležnosti, a u ovom konkretnom slučaju kao jedan od korisnika predmetnog prostora, daje sljedeće

MIŠLJENJE

Nakon obavljenog pregleda dostavljenih kartografskih prikaza prijedloga VII. Izmjena i dopuna Prostornog plana uređenja Općine Bedekovčine, pregleda tekstualnog i grafičkog dijela nacрта prijedloga Plana, potvrđuje se da su u razmatranom prostoru za kojega je pokrenut postupak, uvažene sve odrednice Hrvatskog operatora prijenosnog sustava d.d., a koje su prikazane u prostorno – planskom dokumentu višega reda, a koji su bili definirani u prethodno ostvarenim dogovorima i dostavljenim Očitovanjem HOPS-a - Klasa: 700/22-16/69, Ur.Broj: 3-200-002-01/IV-22-02 od dana 19. svibnja 2022. godine i Očitovanjem HOPS-a -Klasa: 700/22-16/69, Ur.broj: 3-200-002-06/IV-24-04 od 06.08.2024.

S poštovanjem,

Direktor Sektora za razvoj, priključenja,
izgradnju i upravljanje imovinom


Rajko Uglješa, dipl. ing. el.

Hrvatski operator prijenosnog sustava d.d.
Kupska 4, Zagreb

HOPS d.d. Kupska 4, 10 000 Zagreb, Hrvatska
UPRAVA DRUŠTVA • Predsjednik Uprave: Igor Ivanković • Članovi: Dejan Liović • Darko Belić
NADZORNI ODBOR • Predsjednik NO: Joško Grašo

IBAN HR97 2340 0091 1101 7745 1 • Privredna banka Zagreb d.d.
IBAN HR06 2360 0001 1023 8925 7 • Zagrebačka banka d.d.
Trgovački sud u Zagrebu • MBS 080517105 • OIB 13148821633
Temeljni kapital u iznosu 643.321.549,00 EUR, uplaćen je u cijelosti i
podijeljen na 49.486.273 redovne dionice, nominalne vrijednosti 13,00 EUR svaka
Telefon: +385 1 4545 111
www.hops.hr

ISO 50001
BUREAU VERITAS
Certification



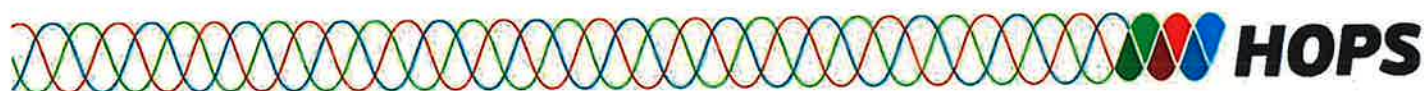
ISO 14001
BUREAU VERITAS
Certification



Preslik: - Arhiva

Na znanje putem interne e-aplikacije:

1. Sektor za razvoj, priključenje, izgradnju i upravljanje imovinom, Ured direktora
2. Odjel za prostorno planiranje i izdavanje posebnih uvjeta
3. Prijenosno područje Zagreb, Ured direktora
4. Prijenosno područje Zagreb, Služba za upravljanje
5. Prijenosno područje Zagreb, Odjel za nadzemne i kabelske vodove



Primijeno: 13-02-2025	Ust. ind.
Klasifikacijske oznake:	
Uredžbeni broj:	Pril. i Vrij.



društvo s ograničenom odgovornošću

10000 Zagreb, Ulica kneza Branimira 1

Uprava: Nediljko Dujić, mag. admin. publ. – predsjednik; mr.sc. Igor Fazekaš – član; Ante Sabljčić, dipl. ing. šum. – član • MB 3631133 • OIB 69693144506 • Trgovački sud u Zagrebu (MBS 080251008) • Temeljni kapital 155.507.330,00 €, uplaćen u cijelosti • SWIFT: PBZGHR2X • IBAN: HR46 2340 0091 1001 0036 0 • Telefon: 01/4804 111 • Telefaks: 01/4804 101 • pp 148, 10002 Zagreb • web: <http://www.hrsume.hr> • e-mail: direkcija@hrsume.hr

UPRAVA ŠUMA PODRUŽNICA ZAGREB, 10000 ZAGREB, Lazinska ulica 41, tel. 01/6278-521,; fax.:01/6278-520; <http://zagreb@hrsume.hr>:

Klasa: ZG/24-01/722

Ur. broj: 07-00-06/03-25-06

Zagreb, 4.2.2025.

Općina Bedekovčina
Trg Ante Starčevića 4
49221 Bedekovčina

Predmet: Ponovna Javna rasprava o prijedlogu VII. Izmjena i dopuna prostornog plana uređenja Općine Bedekovčina
- mišljenje, daje se

Temeljem zahtjeva Jedinственog upravnog odjela Općine Bedekovčina, Trg Ante Starčevića 4, 49221 Bedekovčina, (klasa: 350-03/24-37/01, ur.broj: 2140-8-04/1-16) od 24. siječnja 2025. godine, za dostavom zahtjeva za izradu Plana u ponovnoj javnoj raspravi o prijedlogu VII. Izmjena i dopuna Prostornog plana uređenja Općine Bedekovčina, HŠ d.o.o., UŠP Zagreb nemaju posebnih zahtjeva o prijedlogu VII. Izmjenama i dopunama Prostornog plana uređenja Općine Bedekovčina.

VODITELJ PODRUŽNICE

Damir Miškulin, dipl. ing. šum.



Obavijest:

1. Odjel za ekologiju i zaštitu šuma NS

2. Arhiva

Obrada primjedbi i prijedloga zaprimljenih tijekom ponovne javne rasprave

Ponovna javna rasprava održana od 28. siječnja do 4. veljače 2025. / Zadnji rok za primjedbe: 4. veljače 2025.

A. Očitovanja javnopravnih tijela		
Oznaka	Javnopravno tijelo	Sažetak primjedbe / prijedloga
O-1	HAKOM – Hrvatska regulatorna agencija za mrežne djelatnosti Roberta Frangeša Mihanovića 9, Zagreb Dopis KLASA: 350-05/22-01/140, URBROJ: 376-05-3-25-04 od 31.1.2025.	<i>Nema primjedbi.</i>
O-2	HŽ infrastruktura Mihanovićeve 12, Zagreb Dopis broj i oznaka: 601/25, 1.3.1. GI od 3.2.2025.	<i>Nema primjedbi.</i>
O-3	Hrvatski Telekom d.d. Radnička cesta 21, Zagreb Dopis Oznaka: T23-78453744-25 od 4.2.2025.	Dostavljene su opće smjernice za planiranje elektroničke komunikacijske infrastrukture.
NE PRIHVAĆA SE Odredbe za provedbu već su izmijenjene prema prethodno dostavljenom očitovanju.		
O-4	HOPS d.d. Kupska 4, Zagreb Dopis KLASA: 700/22-16/69 od 4.2.2025.	<i>Nema primjedbi.</i>
O-5	Hrvatske šume d.o.o. Ulica kneza Branimira 1, Zagreb Dopis KLASA: ZG/24-01/722, URBROJ: 07- 00-06/03-25-06 od 4.2.2025.	<i>Nema primjedbi.</i>

B. Primjedbe i prijedlozi		
Oznaka	Podnositelj primjedbe / prijedloga	Sažetak primjedbe / prijedloga
P-1	ZDENKO MIHALINEC Bedekovčina	Zahtjev da se k.č. 6136, 6137, 6138, 6139 i 6143, k.o. Bedekovčina uvrste u građevinsko područje naselja.
NE PRIHVAĆA SE U članku 104. stavku 3. Zakona o prostornom uređenju propisano je da se u ponovnoj javnoj raspravi nova mišljenja, prijedlozi i primjedbe mogu podnositi samo u vezi s dijelovima prostornog plana koji su u odnosu na prvi prijedlog izmijenjeni. S obzirom na to da primjedba nije bila predmet prve javne rasprave, sukladno Zakonu o prostornom uređenju ista se ne obrađuje.		
P-2	ZVJEZDANA MIHALINEC Bedekovčina	Zahtjev da se k.č. 6177 i 6168, k.o. Bedekovčina uvrste u građevinsko područje naselja.
NE PRIHVAĆA SE U članku 104. stavku 3. Zakona o prostornom uređenju propisano je da se u ponovnoj javnoj raspravi nova mišljenja, prijedlozi i primjedbe mogu podnositi samo u vezi s dijelovima prostornog plana koji su u odnosu na prvi prijedlog		

B. Primjedbe i prijedlozi		
izmijenjeni. S obzirom na to da primjedba nije bila predmet prve javne rasprave, sukladno Zakonu o prostornom uređenju ista se ne obrađuje.		
P-3	ADELA BOŠNJAK Bedekovčina	Traži se opravdanje djelomičnog proširenja građevinskog područja naselja na k.č. 2588/20, k.o. Bedekovčina.
NE PRIHVAĆA SE U prethodnoj javnoj raspravi formirano je građevinsko područje u istočnom dijelu katastarske čestice, u nastavku postojećeg građevinskog područja. Stav izrađivača plana je da je planski potrebno štiti vizure prema zaštićenom dvorcu Donja Bedekovčina te se stoga ne dopušta formiranje novih građevinskih područja sa zapadne strane postojeće prometnice. Ukupna površina (sa susjednom k.č.) novoformiranog građevinskog područja je cca 2000m ² .		
P-4	ADELA BOŠNJAK I MARIO KOVAČ Bedekovčina	Traži se opravdanje djelomičnog proširenja građevinskog područja naselja na k.č. 2588/19, k.o. Bedekovčina.
NE PRIHVAĆA SE U prethodnoj javnoj raspravi formirano je građevinsko područje u istočnom dijelu katastarske čestice, u nastavku postojećeg građevinskog područja. Stav izrađivača plana je da je planski potrebno štiti vizure prema zaštićenom dvorcu Donja Bedekovčina te se stoga ne dopušta formiranje novih građevinskih područja sa zapadne strane postojeće prometnice. Ukupna površina (sa susjednom k.č.) novoformiranog građevinskog područja je cca 2000m ² .		
P-5	LJUBICA OMERZA Bedekovčina	Zahtjev da se k.č. 5514/1, k.o. Bedekovčina uvrsti u građevinsko područje naselja.
NE PRIHVAĆA SE U članku 104. stavku 3. Zakona o prostornom uređenju propisano je da se u ponovnoj javnoj raspravi nova mišljenja, prijedlozi i primjedbe mogu podnositi samo u vezi s dijelovima prostornog plana koji su u odnosu na prvi prijedlog izmijenjeni. S obzirom na to da primjedba nije bila predmet prve javne rasprave, sukladno Zakonu o prostornom uređenju ista se ne obrađuje. Također napominjemo da s obzirom na to da je u zahtjevu tražena prenamjena javne zelene površine u namjenu pogodnu za gradnju, isto ne bi bilo u skladu s osnovnim planerskim postavkama. Ovim izmjenama, prema Odluci o izradi, javne površine nisu predviđene za preispitivanje.		
P-6	DANIJEL SINKOVIĆ Bedekovčina	Zahtjev da se k.č. 6149, 6150 i 6151, k.o. Bedekovčina prenamijene u M1, a k.č. 6148, 6152 i 6153, k.o. Bedekovčina uvrste u građevinsko područje naselja oznake M1.
NE PRIHVAĆA SE U članku 104. stavku 3. Zakona o prostornom uređenju propisano je da se u ponovnoj javnoj raspravi nova mišljenja, prijedlozi i primjedbe mogu podnositi samo u vezi s dijelovima prostornog plana koji su u odnosu na prvi prijedlog izmijenjeni. S obzirom na to da primjedba nije bila predmet prve javne rasprave, sukladno Zakonu o prostornom uređenju ista se ne obrađuje.		
P-7	NIKOLA VUKIĆ Bedekovčina	Zahtjev da se izmijeni članak 76. Odredbi za provedbu te omogućiti da omjer stranica tlocrtnog oblika klijeti može biti od 1:1,3 do 1;2.
NE PRIHVAĆA SE U članku 104. stavku 3. Zakona o prostornom uređenju propisano je da se u ponovnoj javnoj raspravi nova mišljenja, prijedlozi i primjedbe mogu podnositi samo u vezi s dijelovima prostornog plana koji su u odnosu na prvi prijedlog izmijenjeni. S obzirom na to da primjedba nije bila predmet prve javne rasprave, sukladno Zakonu o prostornom uređenju ista se ne obrađuje.		

C. Primjedba dana u zapisnik na Javnom izlaganju, a koja nije ponovljena kao pisana primjedba/prijedlog

Oznaka	Podnositelj primjedbe / prijedloga	Sažetak primjedbe / prijedloga
Z-1	ŽELJKO ODAK	Zahtjev da se - u članku 6. Odredbi za provedbu ispravi riječ „Graba“ u „Grabe“. - detaljnije definira članak 140. Odredbi za provedbu. - preispitaju parkirališna mjesta za javnu i društvenu namjenu
PRIMJEDBA SE DJELOMIČNO PRIHVAĆA U Odredbama za provedbu ispraviti će se tipfeler u članku 6. i 140. Sukladno članku 104. stavku 3. Zakona o prostornom uređenju u kojem je propisano da se u ponovnoj javnoj raspravi nova mišljenja, prijedlozi i primjedbe mogu podnositi samo u vezi s dijelovima prostornog plana koji su u odnosu na prvi prijedlog izmijenjeni, ostali zahtjevi se s obzirom na to da nisu bili predmet prve javne rasprave, ne obrađuju.		
Z-2	DRAŽEN KOVJANIĆ	Zahtjev da se minimalna širina građevne čestice smanji na 10 m.
NE PRIHVAĆA SE U članku 104. stavku 3. Zakona o prostornom uređenju propisano je da se u ponovnoj javnoj raspravi nova mišljenja, prijedlozi i primjedbe mogu podnositi samo u vezi s dijelovima prostornog plana koji su u odnosu na prvi prijedlog izmijenjeni. S obzirom na to da primjedba nije bila predmet prve javne rasprave, sukladno Zakonu o prostornom uređenju ista se ne obrađuje.		

D. Primjedba pristigla izvan roka

Oznaka	Podnositelj primjedbe / prijedloga	Sažetak primjedbe / prijedloga
IR-1	FRANC ZLATKO Bedekovčina	Zahtjev da se k.č. 6964/13, k.o. Komor uvrsti u građevinsko područje naselja.
NE PRIHVAĆA SE Primjedba je pristigla izvan roka za podnošenje primjedbi u sklopu ponovne javne rasprave. Također, u članku 104. stavku 3. Zakona o prostornom uređenju propisano je da se u ponovnoj javnoj raspravi nova mišljenja, prijedlozi i primjedbe mogu podnositi samo u vezi s dijelovima prostornog plana koji su u odnosu na prvi prijedlog izmijenjeni. S obzirom na to da primjedba nije pristigla u roku za podnošenje primjedbi te nije bila predmet prve javne rasprave, sukladno Zakonu o prostornom uređenju ista se ne obrađuje.		